შენობა-ნაგებობის უსაფრთხოების წესებთან შესაბამისობის ანალიზი

გამოყენებული წესები - **„შენობა-ნაგებობის უსაფრთხოების წესები“**

ჩამოთვალეთ შენობის დაკავებულებები და აღწერეთ თითოეული გამოყენება

ს.ც-2(310.4) საცხოვრებელი ჯგუფი. (საცხოვრებელი ბინები)	2,3,4,5,6,7,8 სათულებზე
დ.ს(312.1) დამხმარე ფართი	-1,1 სართულზე
ს.წ-2(311.2) სასაწყობე ჯგუფი.	-1,1 სართულზე

კონსტრუქციის ტიპი:	
განსაზღვრეთ კონსტრუქციის ტიპი ახალი შენობისთვის: მაგალითი: II-A, II-B, V-A, V-B	**I-A** ტიპი

სიმაღლის შეზღუდვები ცხრილი 503 -ის მიხედვით		
დაკავებულობები	**დასაშვები სართულიანობა**	**შემოთავაზებული სართულიანობა**
1. საცხოვრებელი ჯგუფი ს.ც-2	11	7
2. დამხმარე ფართი დ.ს	11	2
3. სასაწყობე ჯგუფი ს.წ-2	11	**2**

	დასაშვები	**შემოთავაზებული**
საერთო სიმაღლე =	48,8	25.40
მიწის ზემოთ სართულის რაოდენობა =	11	8

ფართობის შეზღუდვები ცხრილი 503 -ის მიხედვით		
დაკავებულობები	**დასაშვები ფართობი**	**შემოთავაზებული ფართობი**
1. საცხოვრებელი ჯგუფი სც-2	შეუზღუდავი	16 591.19
2. დამხმარე ფართი დ.ს	შეუზღუდავი	275.85
3. სასაწყობე ჯგუფი ს.წ-2	შეუზღუდავი	4058.61
იატაკის საერთო ფართობი =	15860,87	
იატაკების რაოდენობა =	9	
შენობის საერთო ფართობი სართულების გარე პერიმეტრებით =	16250,45	

გარე კედლის ცეცხლმედეგობისა და ღიობისადმი მოთხოვნები ცხრილების 602-ის და 705.8 -ის მიხედვით									
გარე კედელი	**ხანძარსაწინააღმდეგო მანძილი** (მეტრი)	**ცეცხლმედეგობის ხარისხი** (საათი)		**კედლის ღიობების ფართობი** (კედლის %)					
		მოთხოვნილი	**გათვალისწინებული**	**დასაშვები**			**გათვალისწინებული**		
				დაცული	**დაუცველი საშხეფებით**	**დაუცველი**	**დაცული**	**დაუცველი საშხეფებით**	**დაუცველი**
1-23 ფასადი	9-ზე მეტი	1	1	შეუზღუდავი	შეუზღუდავი	შეუზღუდავი	-	-	კი
ა-დ ფასადი	9-ზე მეტი	1	1	დაუშვებელი	დაუშვებელი	დაუშვებელი	-	-	კი
23-1 ფასადი	9-ზე მეტი	1	1	შეუზღუდავი	შეუზღუდავი	შეუზღუდავი	-	-	კი
დ-ა ფასადი	9-ზე მეტი	1	1	შეუზღუდავი	შეუზღუდავი	შეუზღუდავი	-	-	კი

ხანძრისაგან დაცვის სისტემებისადმი მოთხოვნები								
დაკავებულობები/სივრცეები/გასასვლელი საშუალებები	ავტოსამხეფი სისტემა	ალტერნატიული ავტომატური ცეცხლსაქრობი სისტემები	ხელით სამართავი სახანძრო განგაშის სისტემები	სახანძრო მილდგარების სისტემები	კვამლის საკონტროლო სისტემები	ხელის ცეცხლმაქრები	საავარიო განგაშის სისტემები	დაწნევის სისტემა
1. საცხოვრებელი ჯგუფი სც-2	-	-	-	-	-	-	-	-
2. სავაჭრო ჯგუფი ს.ვ	-	-	-	-	-	-	-	-
3. დამხმარე ფართი დ.ს	-	-	-	-	-	-	-	-
4. სასაწყობე ჯგუფი ს.წ-2	კი	-	-	-	-		-	-
5. დერეფნები	-	-	-	-	-	კი	-	-
6. კიბის უჯრედები	-	-	-	კი	-	კი	-	-
7. სამგზავრო ლიფტი	-	-	-	-	-	-	-	კი
სახანძრო-სამაშველო სამსახურის მიერ გამოსაყენებელი მისაერთებლები				კი				

განიავების მოთხოვნა		
დაკავებულობები/სივრცეები/გასასვლელი საშუალებები	ბუნებრივი განიავება	ხელოვნური განიავება
1. საცხოვრებელი ჯგუფი სც-2	კი	
7. სავაჭრო ჯგუფი სვ	კი	
8. დამხმარე ფართი დ.ს	კი	
9. სასაწყობე ჯგუფი ს.წ-2	კი	
10. კიბის უჯრედი		კი
11. დერეფნები		კი

წყალსადენი სისტემის ფიქსირებული მოწყობილობების რაოდენობა-საცხოვრებელი ჯგუფი სც-2 და სც-3 ქვეჯგუფები ცხრილი 1602.1-ის მიხედვით											
სართულ ები	საცხოვ რებელი ერთეუ ლი	ფიქსირებული მოწყობილობები									
		უნიტაზი (ერთ საცხოვრებელ ერთეულზე)		ტუალეტის ხელსაბანები (ერთ საცხოვრებელ ერთეულზე)		აბაზანა/შხაპი (ერთ საცხოვრებელ ერთეულზე)		სამზარეულოს ნიჟარა (ერთ საცხოვრებელ ერთეულზე)		ავტომატური სარეცხი მანქანის მისაერთებელი	
		მოთხოვნილი	გათვალისწინებული	მოთხოვნილი	გათვალისწინებული	მოთხოვნილი	გათვალისწინებული	მოთხოვნილი	გათვალისწინებული	მოთხოვნილი	გათვალისწინებული
2,3,4,5,6,7 ,8 სართულ ები	**238**	1	1	1	1	1	1	1	1	1	1

M E T R I C

ООО "Метрик"
Проектирование и изыскания для строительства
Свидетельство СРО-И-033-30062009

Многоквартирный жилой комплекс
Московская область, г.о. Одинцовский, с. Перхушково, ул. Заречная, д. 1

Генеральный план (Этап 1)
Благоустройство территории

-

Стадия | **Лист** | **Листов**
Р | 3 | 3

А3 Формат

Ситуационная схема

Условные обозначения

- Граница земельного участка
- Граница зоны с особыми условиями использования территории
- Граница зоны действия публичного сервервитута
- Красные линии
- Линия отступа от красных линий
- Граница зоны планируемого размещения объекта капитального строительства
- Граница зоны планируемого размещения линейного объекта
- Граница зоны планируемого размещения объекта капитального строительства, подлежащего реконструкции в связи с изменением его местоположения
- Граница территории объекта культурного наследия
- Граница территории выявленного объекта культурного наследия
- Граница территории, в отношении которой утвержден проект планировки территории
- Граница территории, в отношении которой утвержден проект межевания территории
- Граница территории, в отношении которой предусматривается осуществление комплексного развития территории
- Граница территории, в отношении которой предусматривается осуществление развития территории
- Граница территории, в отношении которой предусматривается осуществление комплексного развития территории по инициативе правообладателей
- Граница территории, в отношении которой предусматривается осуществление развития территории по инициативе правообладателей

M E T R I C

ბინადრობის ადგილების ორგანიზაციის გეგმა

ობიექტის მისამართი: ქ. თბილისი, ისანი-სამგორის რაიონი, ნაკვეთი 01.17.11.034.071

ობიექტის დასახელება: ბინადრობის ადგილების ორგანიზაციის გეგმა

ნახაზის დასახელება: ბინადრობის ადგილების ორგანიზაციის გეგმა

ნახაზის ნომერი: -

ფორმატი A3

პირობითი აღნიშვნები

- ცენტრის ხაზი
- ბრტყის ხაზი
- მიწის ზედაპირის საკვანძო სიმაღლეები
- მანძილების საზომი ხაზი
- კანალიზაციაზე მიერთებული მანძილები
- ქვედის ავეჯირებელი (ნაათირი)
- ქვედის ავეჯირებელი (მაათირი)
- შეშლილების გასასვლელი
- სანაგვისა მილსადენი
- ელექტრო ავტომატური ამომრთველი
- ფანჯრები
- სანაგვისა გამწვანების ნელთა სანაგვისა კონტეინერი
- სანაგვისა მოსაწყობი ნელთა სანაგვისა კონტეინერის მოსაწყობი ბეტონის გამოსაყენებელი მოსაწყობი ბეტონი
- ავტომობილთა სადგომი

- საცხოვრებელი ფართი (ს)
- საერთო ფართი (ს)
- საქმიანი ფართი (ს)
- სასაწყობო ფართი (ს)
- დაქირავებული (ს)
- ტერასა, აივანი

- კარების თავისუფალი სიგანე
- კარის ფურცელი
- ზღურბლის სიმაღლე
- კარის თავისუფალი სიმაღლე

ს.გ-2	დაკავებულობის ფართი (ს)/ადგილები
დდ 6	დაკავებულობის ტიპი/ოთახი
# 7	85.8 ფართი მიწა კონტურზე
18.8	104.6 მინის საერთო ფართი

მინის ნაწილები — მინის ზედაპირი ფართი

სართულის დაკავებულობა ს.გ-2
სამცხოვრებელი ფართი -2057.99
საზაფხულო ფართი -301.18
სადვერანდო და ჯიხის უპრეტი-280.72
2 სართული

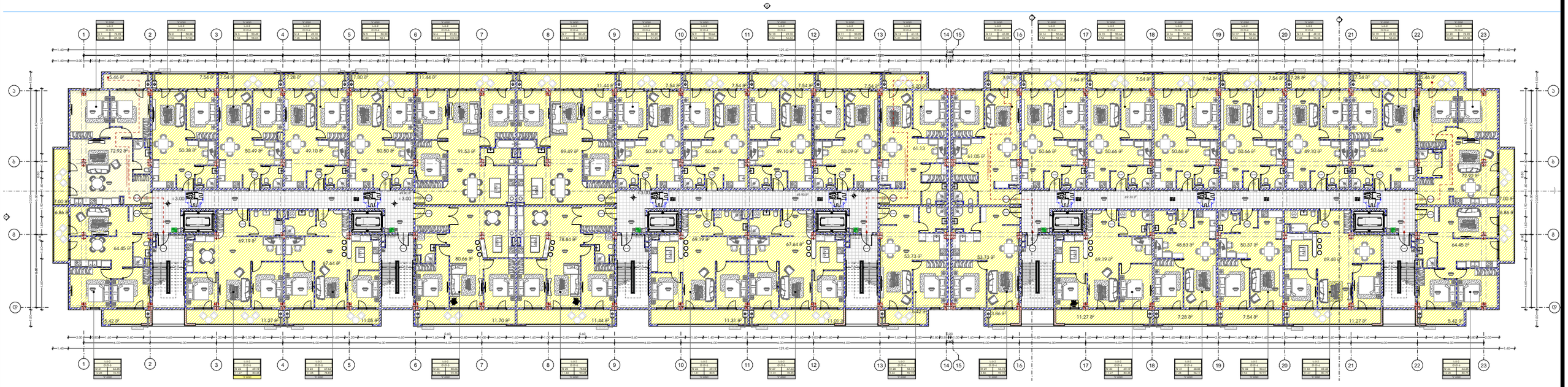

პროექტი	მთავარი არქიტექტორი	ნახაზი
მრავალბინიანი საცხოვრებელი სახლი	ჯონსტანტინე ურუშაძე	
პროექტის მისამართი	თანაავტორი(ები)	მასშტაბი
თბილისი, ისანი-სამგორის რაიონი ს/კ: 01.17.11.034.071	ბექა გიორგაძე	-

ფორმატი A3

M E T R I C
ՄԵՏՐԻԿ
ԱՇԽԱՏԱՆՔԱՅԻՆ ԽՈՐՀՐԴԱԿԱՆ ՀԱՄԱԿԱՐԳ
ՀԱՅԱՍՏԱՆԻ ՀԱՆՐԱՊԵՏՈՒԹՅԱՆ ԿԱՊԱՆ ՔԱՂԱՔԻ ՀԱՍՑԵ
ՀՀ, ՍՅՈՒՆԻՔԻ ՄԱՐԶ, ԿԱՊԱՆ ՀԱՄԱՅՆՔ
ՀՀ: 01.17.11.034.071

ԱՇՏԱՐԱԿ

ՀԱՄԱՓՈՒԼԱՅԻՆ ՀԱՏԱԿԱԳԾԻ ՀԱՍՑԵ

ՀԱՏԱԿԱԳԾԻ ՀԱՄԱՐ ՕԳՏԱԳՈՐԾՎՈՂ ՀԱՏԱԿԱԳԾԵՐԻ ՑԱՆԿ

ՀԱՏԱԿԱԳԾԻ ԱՆՎԱՆՈՒՄ

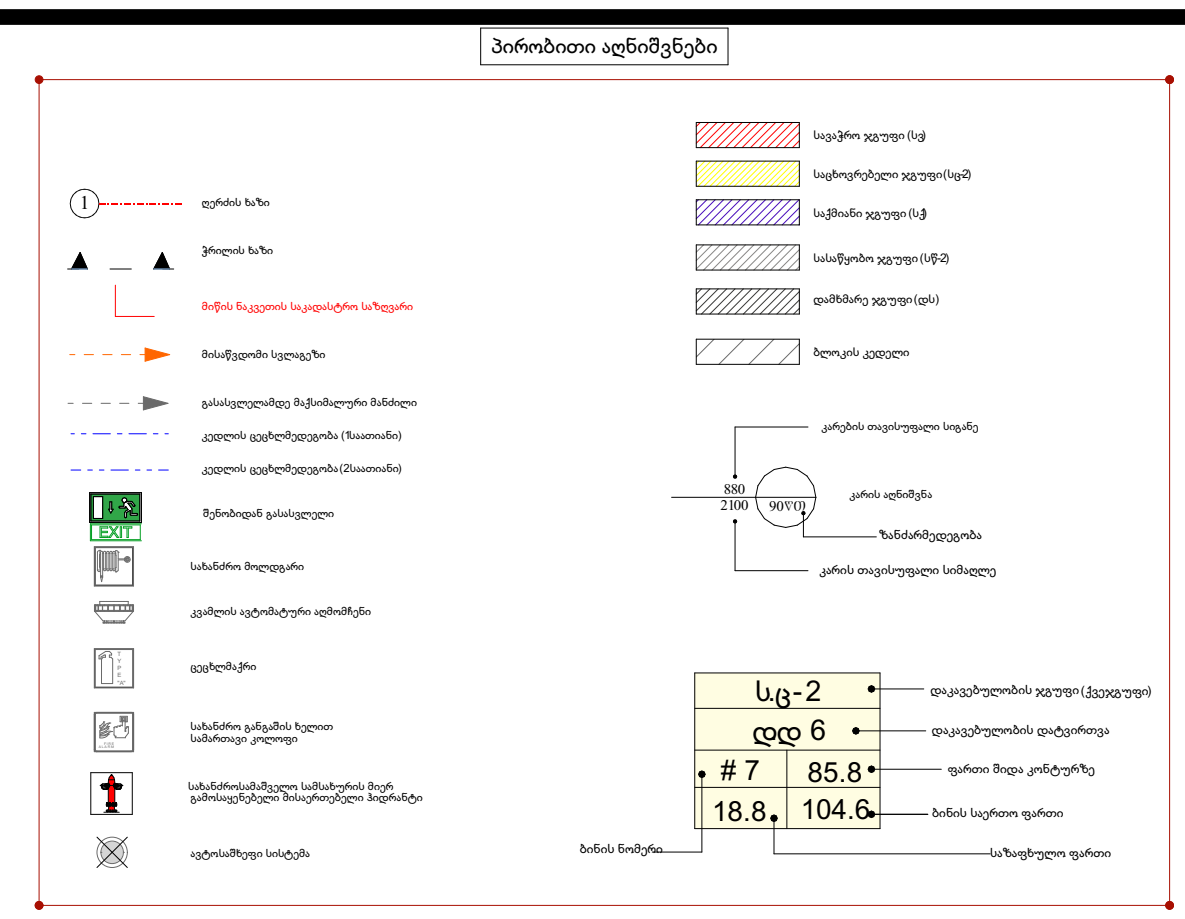

სართულის დაკავებულობა ს.ც-2
საცხოვრებელი ფართი -2057.99
საზაფხულო ფართი -316.36
სადარბაზო და კიბის უჯრედი-280.72
4 სართული

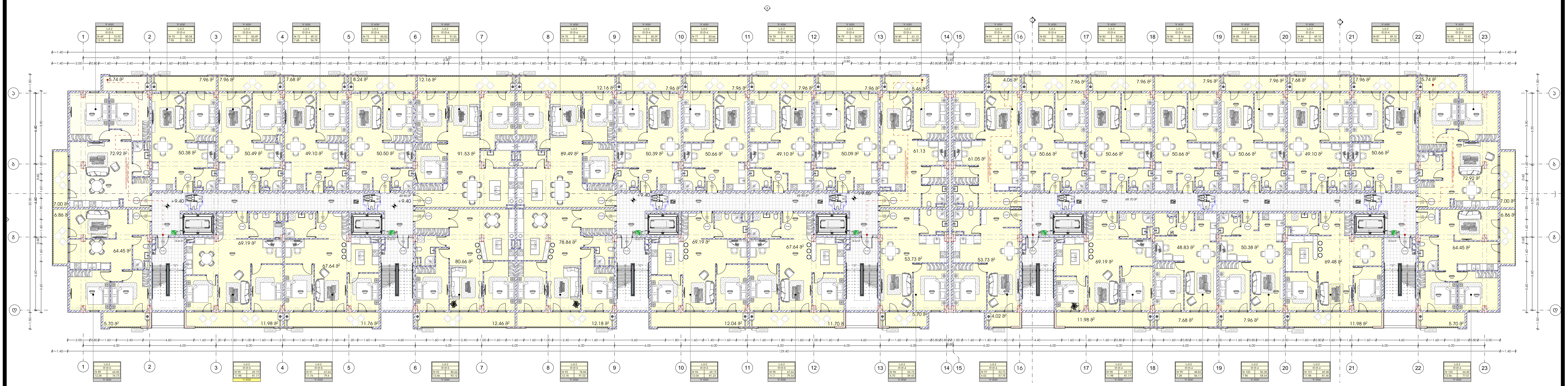

M E T R I C

პროექტი

მრავალბინიანი საცხოვრებელი სახლი

პროექტის მისამართი

თბილისი, ისანი-სამგორის რაიონი
სკ: 01.17.11.034.071

მთავარი არქიტექტორი

კონსტანტინე ურუშაძე

თანაავტორი(ები)

ბექა გიორგაძე

ნახაზი

მასშტაბი

-

ფორმატი A3

პირობითი აღნიშვნები

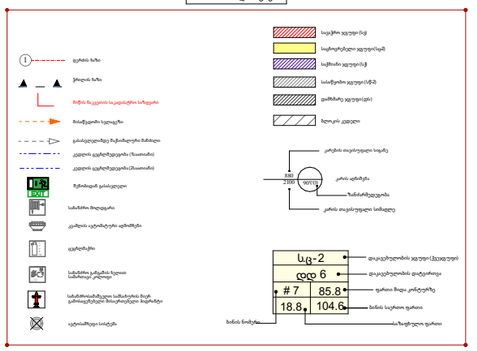

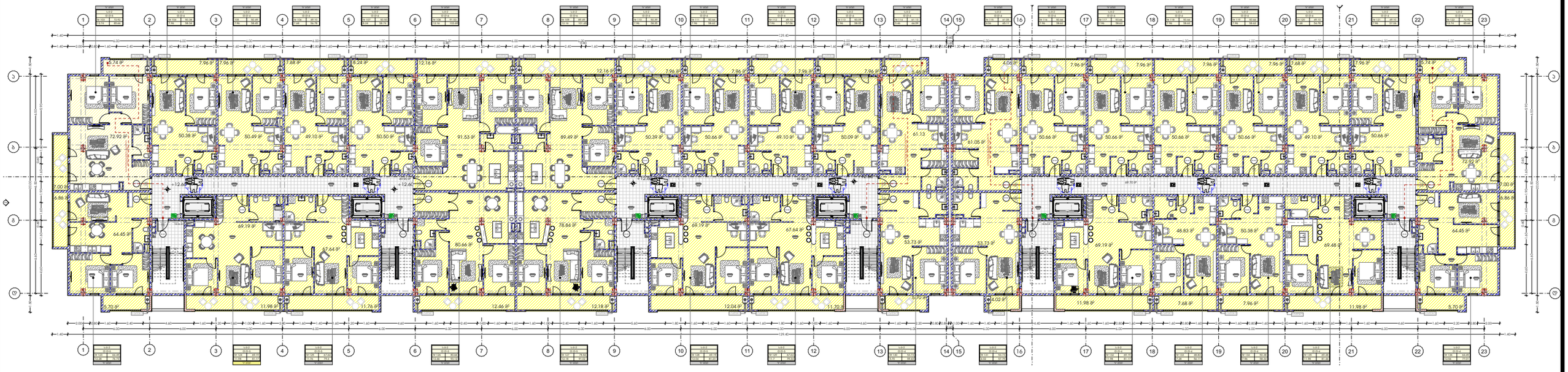

პროექტი	მთავარი არქიტექტორი	ნახაზი	
მრავალბინიანი საცხოვრებელი სახლი	კონსტანტინე ურუშაძე		
პროექტის მისამართი	თანაავტორი(ები)	მასშტაბი	
თბილისი, ისანი-სამგორის რაიონი ს/ს: 01.17.11.034.071	ბექა გიორგაძე	-	ფორმატი A3

METRIC

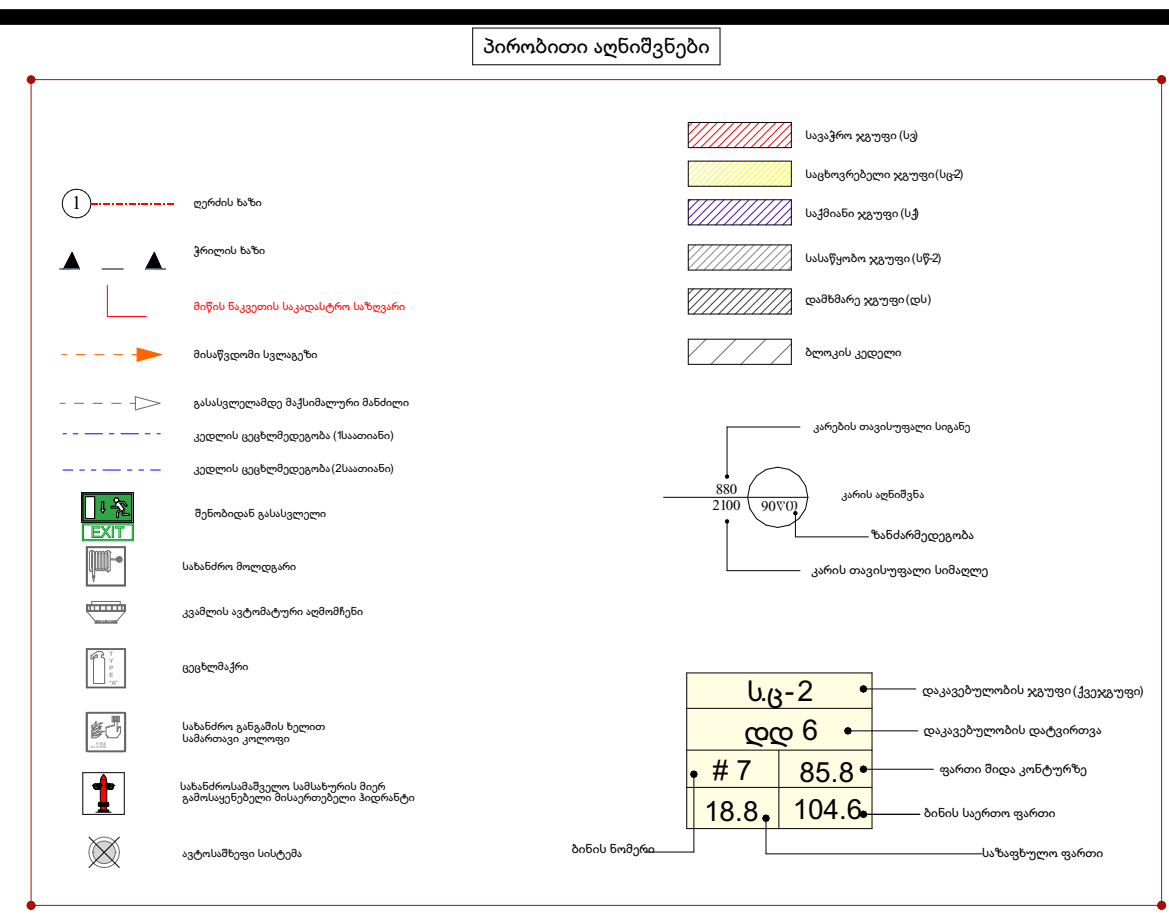

სართულის დაკავებულობა ს.ც-2
საცხოვრებელი ფართი -2057.99
საზაფხულო ფართი -316.36
სადარბაზო და კიბის უჯრედი-280.72
6 სართული

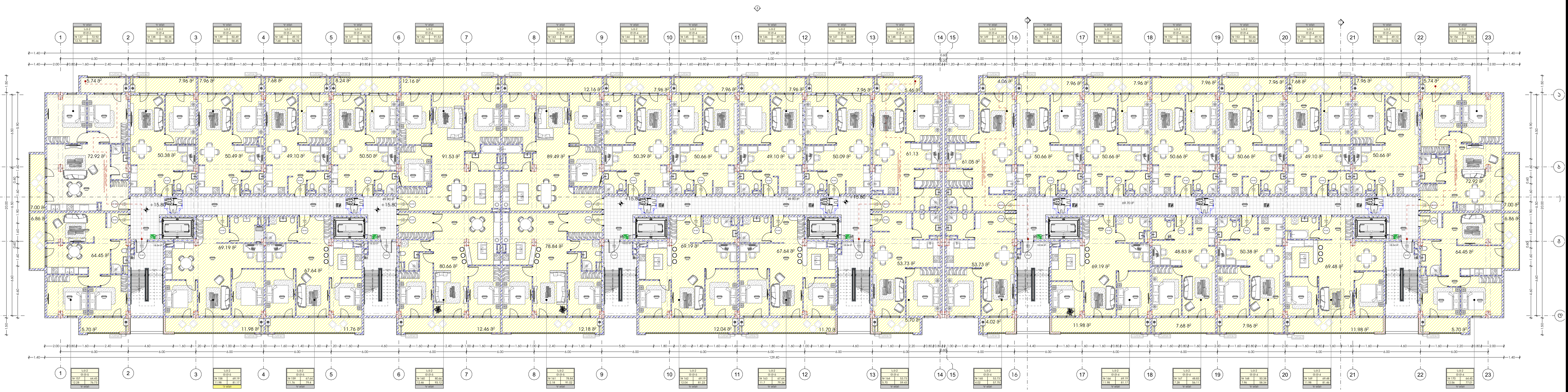

M E T R I C

პროექტი
მრავალბინიანი საცხოვრებელი სახლი

პროექტის მისამართი
თბილისი, ისანი-სამგორის რაიონი
ს/კ: 01.17.11.034.071

მთავარი არქიტექტორი
კონსტანტინე ურუშაძე

თანაავტორი(ები)
ბექა გიორგაძე

ნახაზი

მასშტაბი
-

ფორმატი A3

პირობითი აღნიშვნები

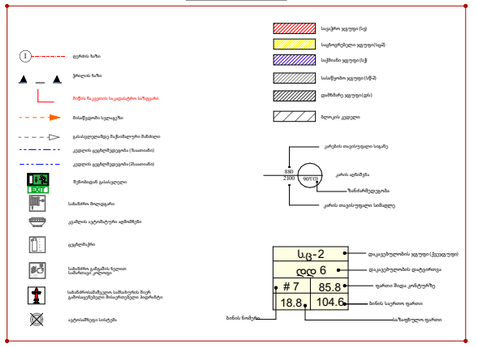

სართულის დაკავებულობა ს.ც-2
სამცოვრებელი ფართი -2057.99
სახანძრო ფართი -316.36
სალარანეზო და პობის უჯრედი-280.72
7 სართული

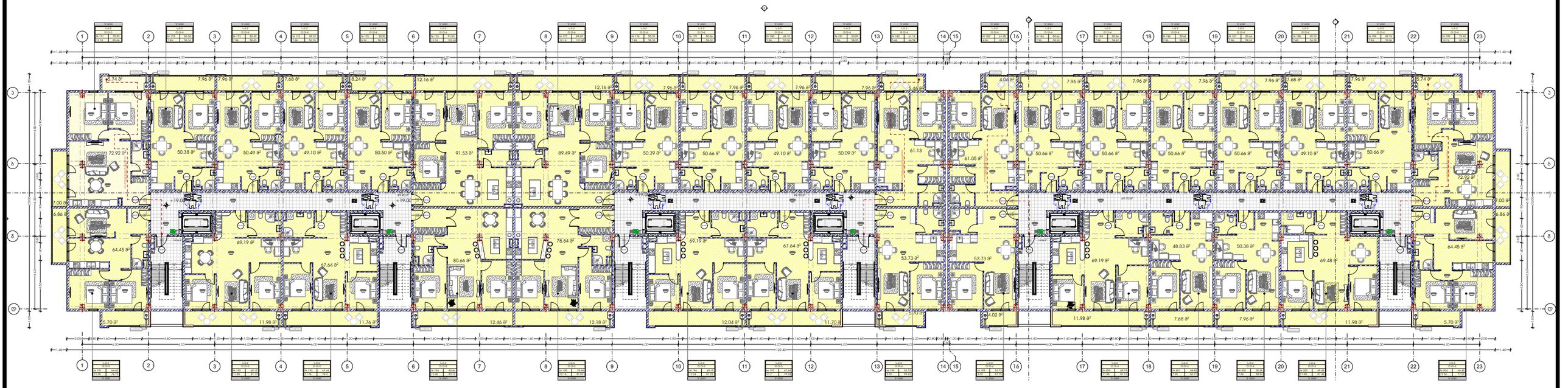

პროექტი	მთავარი არქიტექტორი	ნახაზი
მრავალბინიანი საცხოვრებელი სახლი	კონსტანტინე ურუშაძე	
პროექტის მისამართი	თანაავტორი(ები)	მასშტაბი
თბილისი, ისანი-სამგორის რაიონი ს/კ: 01.17.11.034.071	ბექა გიორგაძე	-

M E T R I C

ფორმატი A3

M E T R I C

ობიექტის:
ქალაქ ბათუმის ზღვისპირა ნაწილის კომპლექსური განაშენიანების პროექტი
ნაკვეთი №№ 01.17.11.034.071, 01.17.11.034.072, 01.17.11.034.073, 01.17.11.034.074, 01.17.11.034.075, 01.17.11.034.076, 01.17.11.034.077, 01.17.11.034.078, 01.17.11.034.079, 01.17.11.034.080, 01.17.11.034.081, 01.17.11.034.082, 01.17.11.034.083, 01.17.11.034.084, 01.17.11.034.085, 01.17.11.034.086, 01.17.11.034.087, 01.17.11.034.088, 01.17.11.034.089, 01.17.11.034.090, 01.17.11.034.091, 01.17.11.034.092, 01.17.11.034.093, 01.17.11.034.094, 01.17.11.034.095, 01.17.11.034.096, 01.17.11.034.097, 01.17.11.034.098, 01.17.11.034.099, 01.17.11.034.100, 01.17.11.034.101, 01.17.11.034.102, 01.17.11.034.103, 01.17.11.034.104, 01.17.11.034.105, 01.17.11.034.106, 01.17.11.034.107, 01.17.11.034.108, 01.17.11.034.109, 01.17.11.034.110, 01.17.11.034.111, 01.17.11.034.112, 01.17.11.034.113, 01.17.11.034.114, 01.17.11.034.115, 01.17.11.034.116, 01.17.11.034.117, 01.17.11.034.118, 01.17.11.034.119, 01.17.11.034.120, 01.17.11.034.121, 01.17.11.034.122, 01.17.11.034.123, 01.17.11.034.124, 01.17.11.034.125, 01.17.11.034.126, 01.17.11.034.127, 01.17.11.034.128, 01.17.11.034.129, 01.17.11.034.130, 01.17.11.034.131, 01.17.11.034.132, 01.17.11.034.133, 01.17.11.034.134, 01.17.11.034.135, 01.17.11.034.136, 01.17.11.034.137, 01.17.11.034.138, 01.17.11.034.139, 01.17.11.034.140, 01.17.11.034.141, 01.17.11.034.142, 01.17.11.034.143, 01.17.11.034.144, 01.17.11.034.145, 01.17.11.034.146, 01.17.11.034.147, 01.17.11.034.148, 01.17.11.034.149, 01.17.11.034.150, 01.17.11.034.151, 01.17.11.034.152, 01.17.11.034.153, 01.17.11.034.154, 01.17.11.034.155, 01.17.11.034.156, 01.17.11.034.157, 01.17.11.034.158, 01.17.11.034.159, 01.17.11.034.160, 01.17.11.034.161, 01.17.11.034.162, 01.17.11.034.163, 01.17.11.034.164, 01.17.11.034.165, 01.17.11.034.166, 01.17.11.034.167, 01.17.11.034.168, 01.17.11.034.169, 01.17.11.034.170, 01.17.11.034.171, 01.17.11.034.172, 01.17.11.034.173, 01.17.11.034.174, 01.17.11.034.175, 01.17.11.034.176, 01.17.11.034.177, 01.17.11.034.178, 01.17.11.034.179, 01.17.11.034.180, 01.17.11.034.181, 01.17.11.034.182, 01.17.11.034.183, 01.17.11.034.184, 01.17.11.034.185, 01.17.11.034.186, 01.17.11.034.187, 01.17.11.034.188, 01.17.11.034.189, 01.17.11.034.190, 01.17.11.034.191, 01.17.11.034.192, 01.17.11.034.193, 01.17.11.034.194, 01.17.11.034.195, 01.17.11.034.196, 01.17.11.034.197, 01.17.11.034.198, 01.17.11.034.199, 01.17.11.034.200, 01.17.11.034.201, 01.17.11.034.202, 01.17.11.034.203, 01.17.11.034.204, 01.17.11.034.205, 01.17.11.034.206, 01.17.11.034.207, 01.17.11.034.208, 01.17.11.034.209, 01.17.11.034.210, 01.17.11.034.211, 01.17.11.034.212, 01.17.11.034.213, 01.17.11.034.214, 01.17.11.034.215, 01.17.11.034.216, 01.17.11.034.217, 01.17.11.034.218, 01.17.11.034.219, 01.17.11.034.220, 01.17.11.034.221, 01.17.11.034.222, 01.17.11.034.223, 01.17.11.034.224, 01.17.11.034.225, 01.17.11.034.226, 01.17.11.034.227, 01.17.11.034.228, 01.17.11.034.229, 01.17.11.034.230, 01.17.11.034.231, 01.17.11.034.232, 01.17.11.034.233, 01.17.11.034.234, 01.17.11.034.235, 01.17.11.034.236, 01.17.11.034.237, 01.17.11.034.238, 01.17.11.034.239, 01.17.11.034.240, 01.17.11.034.241, 01.17.11.034.242, 01.17.11.034.243, 01.17.11.034.244, 01.17.11.034.245, 01.17.11.034.246, 01.17.11.034.247, 01.17.11.034.248, 01.17.11.034.249, 01.17.11.034.250, 01.17.11.034.251, 01.17.11.034.252, 01.17.11.034.253, 01.17.11.034.254, 01.17.11.034.255, 01.17.11.034.256, 01.17.11.034.257, 01.17.11.034.258, 01.17.11.034.259, 01.17.11.034.260, 01.17.11.034.261, 01.17.11.034.262, 01.17.11.034.263, 01.17.11.034.264, 01.17.11.034.265, 01.17.11.034.266, 01.17.11.034.267, 01.17.11.034.268, 01.17.11.034.269, 01.17.11.034.270, 01.17.11.034.271
ქ.ბათუმი, ბულვარი-ბაბანაშვილის ქუჩის კვეთა
ბულვარი ნაბანაშვილის ქუჩის მონაკვეთი
ობიექტის მისამართი:

ბულვარი

ნაკვეთების კომპლექსური განაშენიანების პროექტი

ნაკვეთების კომპლექსური განაშენიანების პროექტი

ავტორი(ები):
-
პროექტის ხელმძღვანელი:

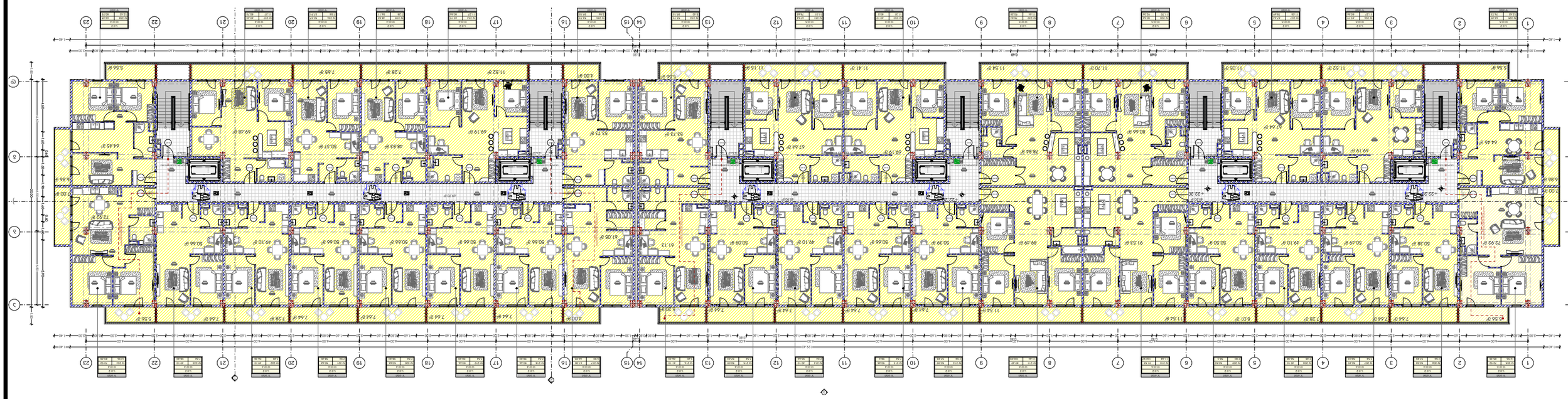

ნაკვეთის საზღვრები
მშენებარე შენობა
ნაკვეთის საზღვრები
ნაკვეთის საზღვრები
ნაკვეთის საზღვრები

METRIC
ООО "МЕТРИК"
Россия, 620026, г. Екатеринбург, ул. Вайнера, 9, оф. 401
тел.: +7 (343) 287-17-10
www.metric-ekb.ru

Многофункциональный комплекс

Корректировка проектной документации

Фасад 1(2)-1(2)/А-Ж

Фасад 1(2)-1(2)/А-Ж

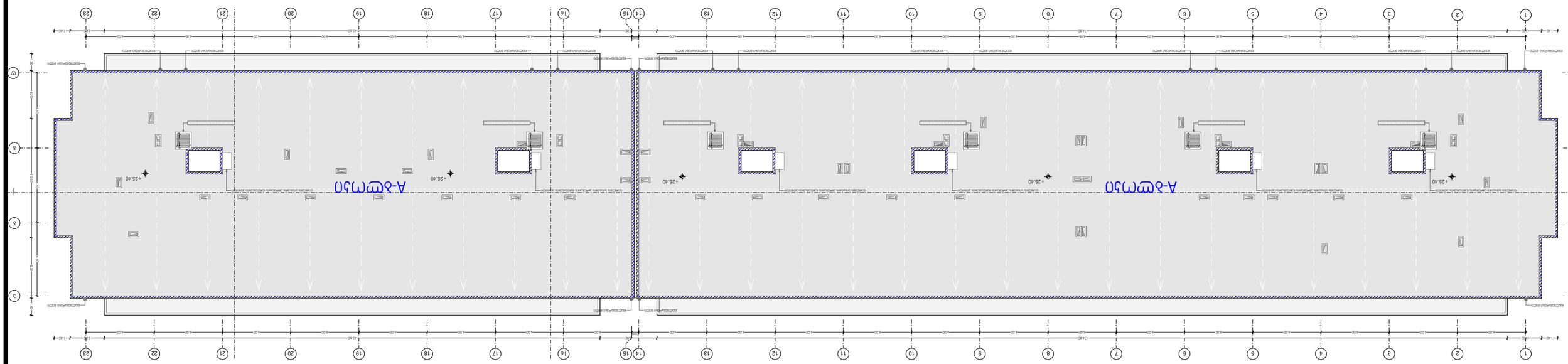

Экспликация материалов

Поз.	Наименование	Примечание
1	Ц-2	
2	Ц-1	
3	Ц-3	
4	Ц-4	
5	Ц-5	
6	Ц-6	
7	Ц-7	
8	Ц-8	
9	Ц-9	
10	Ц-10	
11	Ц-11	
12	Ц-12	
13	Ц-13	
14	Ц-14	
15	Ц-15	
16	Ц-16	
17	Ц-17	
18	Ц-18	
19	Ц-19	
20	Ц-20	
21	Ц-21	
22	Ц-22	
23	Ц-23	

Условные обозначения

Ц-2	Цоколь ЖБ гладкий (Ц2000-ТЗ5р1)
6	Цоколь ЖБ гладкий окрашенный (Ц2000-ТЗ5р1)
# 7	Цоколь ЖБ гладкий окрашенный (Ц2000-ТЗ5р1)
85.8	Цоколь ЖБ гладкий окрашенный (Ц2000-ТЗ5р1)
104.6	Кирпич керамический лицевой (Ц2000-ТЗ5р1)
18.8	Кирпич керамический лицевой (Ц2000-ТЗ5р1)

Цоколь ЖБ гладкий окрашенный (Ц2000-ТЗ5р1)

Кирпич керамический лицевой (Ц2000-ТЗ5р1)

Цоколь ЖБ гладкий (Ц2000-ТЗ5р1)

Цоколь ЖБ гладкий окрашенный (Ц2000-ТЗ5р1)

Цоколь ЖБ гладкий окрашенный (Ц2000-ТЗ5р1)

Кирпич керамический лицевой (Ц2000-ТЗ5р1)

Кирпич керамический лицевой (Ц2000-ТЗ5р1)

Кирпич керамический лицевой

ლიფტის ჯუნძი

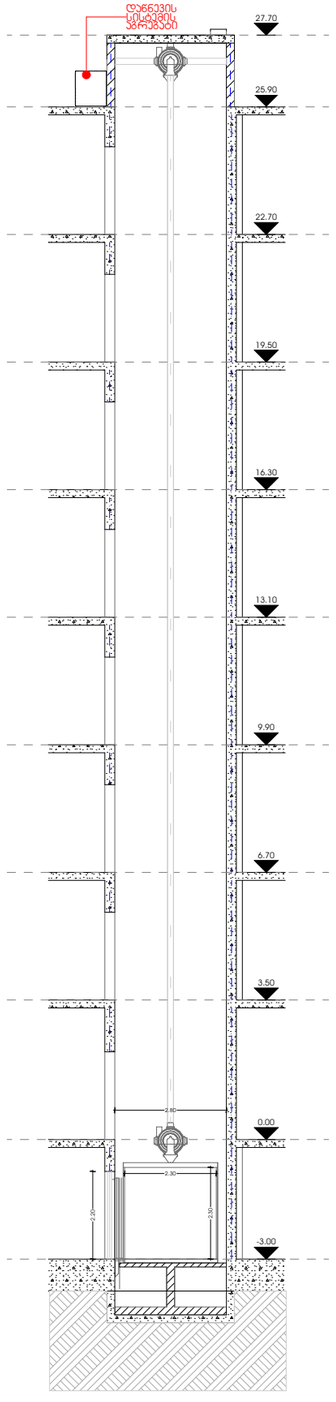

ფასადის ჯუნძი

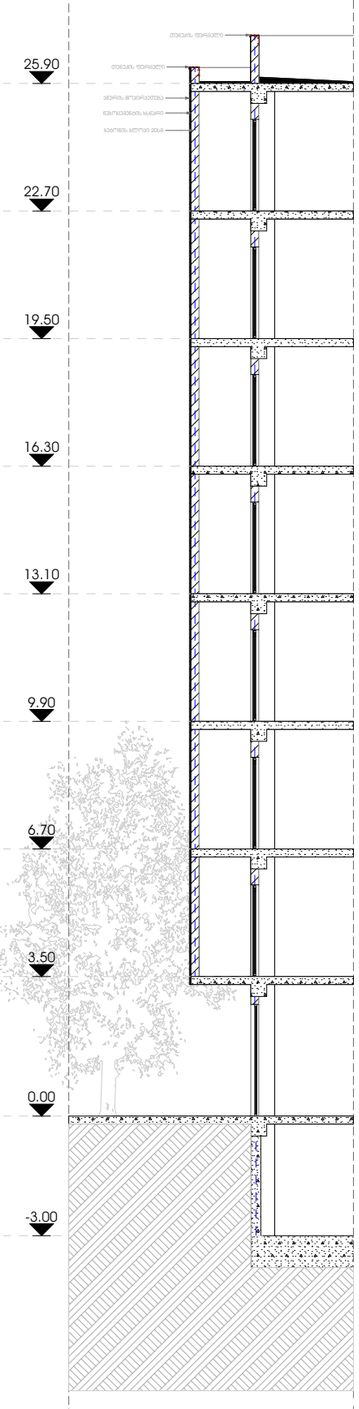

პიბის ჯუნძი

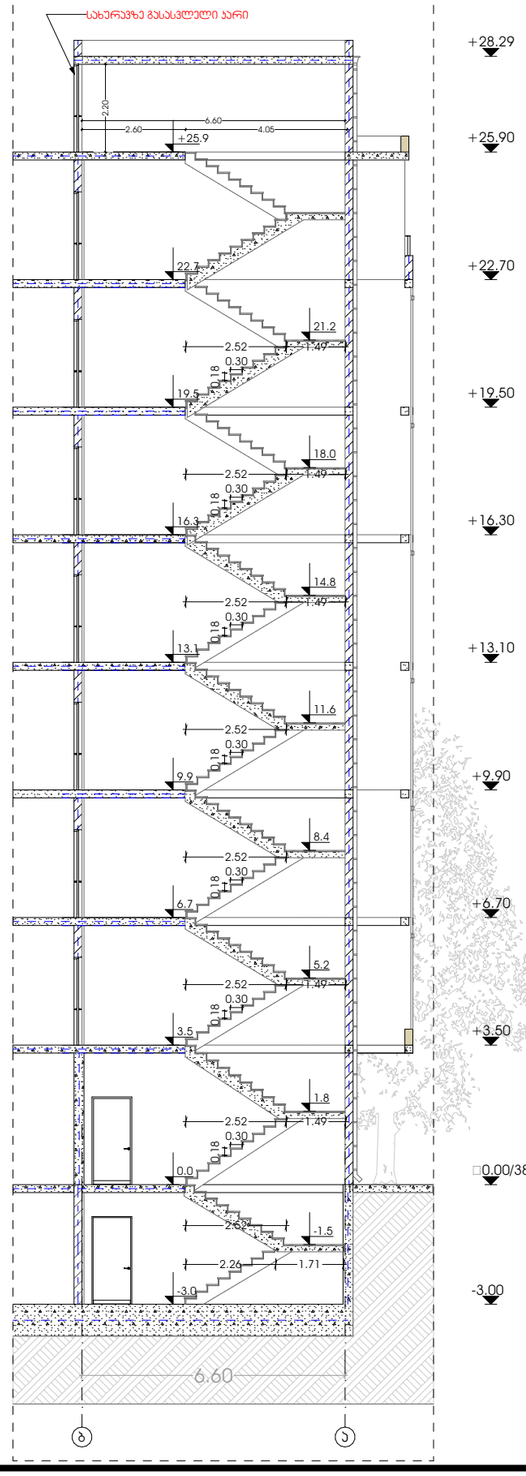

პიბის ჯუნძი

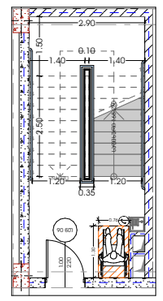

ლიფტის ჯუნძი

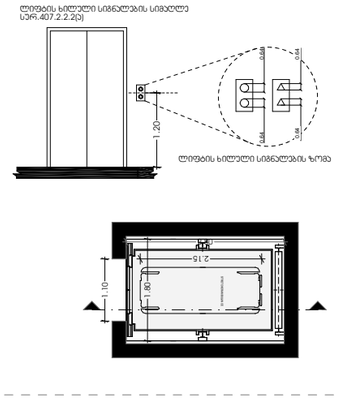

პიბის ჯუნძი

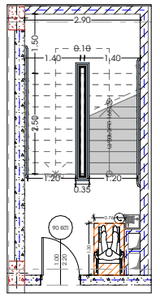

პირობითი აღნიშვნები

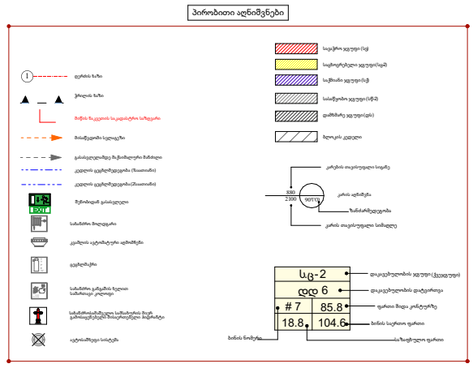

METRIC

პროექტი
მრავალბინიანი საცხოვრებელი სახლი

პროექტის მისამართი
თბილისი, ისანი-სამგორის რაიონი
სს: 01.17.11.034.071

მთავარი არქიტექტორი
ჯონსტანტინე ურუშაძე

თანაავტორი(ები)
ბექა გიორგაძე

ნახაზი

მასშტაბი
-

ფორმატი A3

მისაწვდომობის ეროვნული სტანდარტის შესაბამისი დოკუმენტაცია

ქალაქი თბილისი,
ისანი-სამგორის რაიონი
საკადასტრო კოდი:01.17.11.034.071

საქართველოს მთავრობის 2016 წლის 28 იანვრის
N41 დადგენილებასთან ტექნიკური რეგლამენტის
,,შენობა-ნაგებობის უსაფრთხოების წესების
დამტკიცების თაობაზე" შესაბამისობის ანალიზი

პირობითი აღნიშვნები

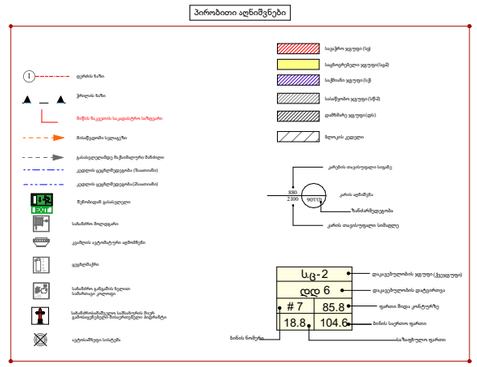

-1 სართული

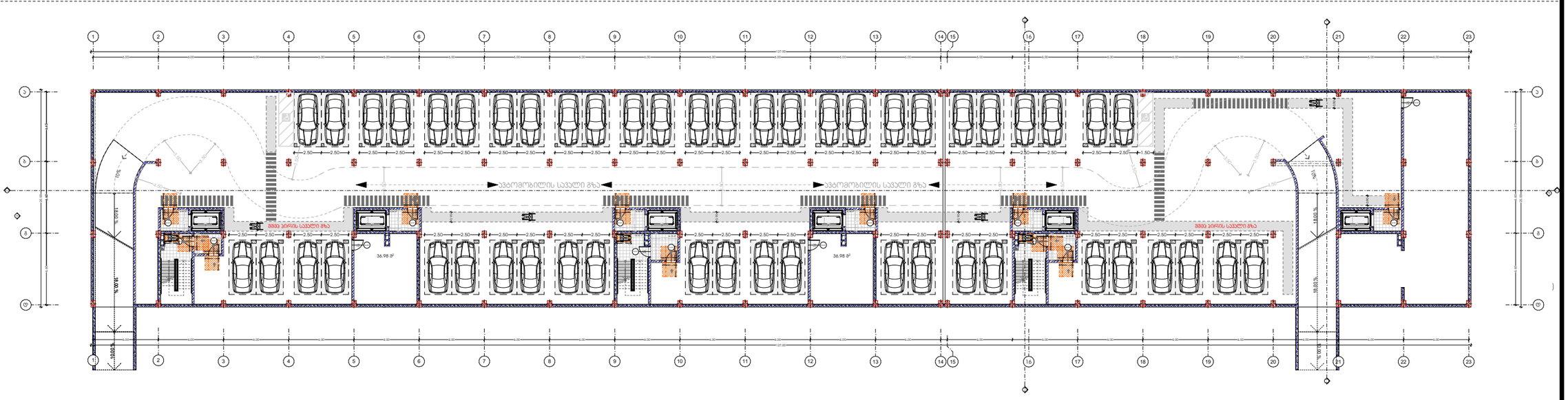

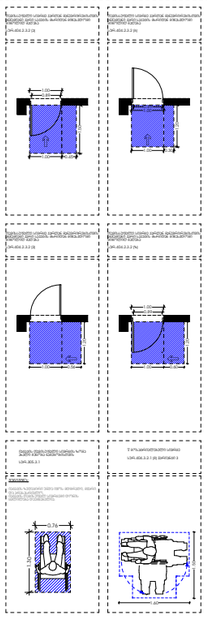

METRIC	პროექტი მრავალბინიანი საცხოვრებელი სახლი	მთავარი არქიტექტორი ჯონსტანტინე ურუშაძე	ნახაზი
	პროექტის მისამართი თბილისი, ისანი-სამგორის რაიონი სს: 01.17.11.034.071	თანაავტორი(ები) ბექა გიორგაძე	მასშტაბი -

ფორმატი A3

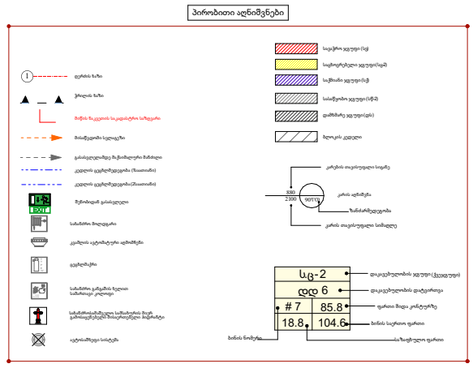
პირობითი აღნიშვნები
საპარკინგე ავტომანქანა
სადემონსტრაციო ავტომანქანა
სამშენებლო ავტომანქანა
სათადარიგო ავტომანქანა
ფანჯრის ბადე
ფარდული
ღია ავტოსადგომი
ელექტრო ზარი
ჰიდრავლ ზარი
მიწის ზედაპირის საკვანძოები ნიშნულები
მიმაგრებული ასანთქმელი
გასასვლელისაკენ მიმართული მისასვლი
ელექტრო ავტომანქანის დამტენი სადგური
ელექტრო ავტომანქანის (ველოსიპედის)
შეზღუდული გამავლობა
სანიაღვრე მოწყობილობა
ელექტრო ავტომატური ფარმანქანა
ელექტრობა
სანიაღვრე გამწმენდის ჭაღიანი სანიაღვრე კოლექტორი
სანიაღვრე/ჩამდინარე საკანალიზაციო მილის გამოსავლენების/შესატენების ადგილები
ავტომანქანა სარეზერვო
ბეტონის ფილა
ასფალტის ფილა
ქვაფენილი
ბალახის ფილა
ბეტონის ბორდიური
ასფალტის ბორდიური
ბალახის ბორდიური

პირობითი აღნიშვნები

- საძირკვლის ზედაპირი
- ჭერის ზედაპირი
- მოცემულობის საზღვარი
- ბრტყელი ჭერი
- ჭერის ფილის ნაკეთობა
- ჭერის ფილის ნაკეთობა
- ფანჯრის ბლოკი
- ფანჯრის ბლოკი
- ფანჯრის ბლოკი

...ვის ბინა. ტიპიური გეგმარება
№22, №56, №90, №124 და №158

...ი, ბინა №22, №56, №90, №124, №158

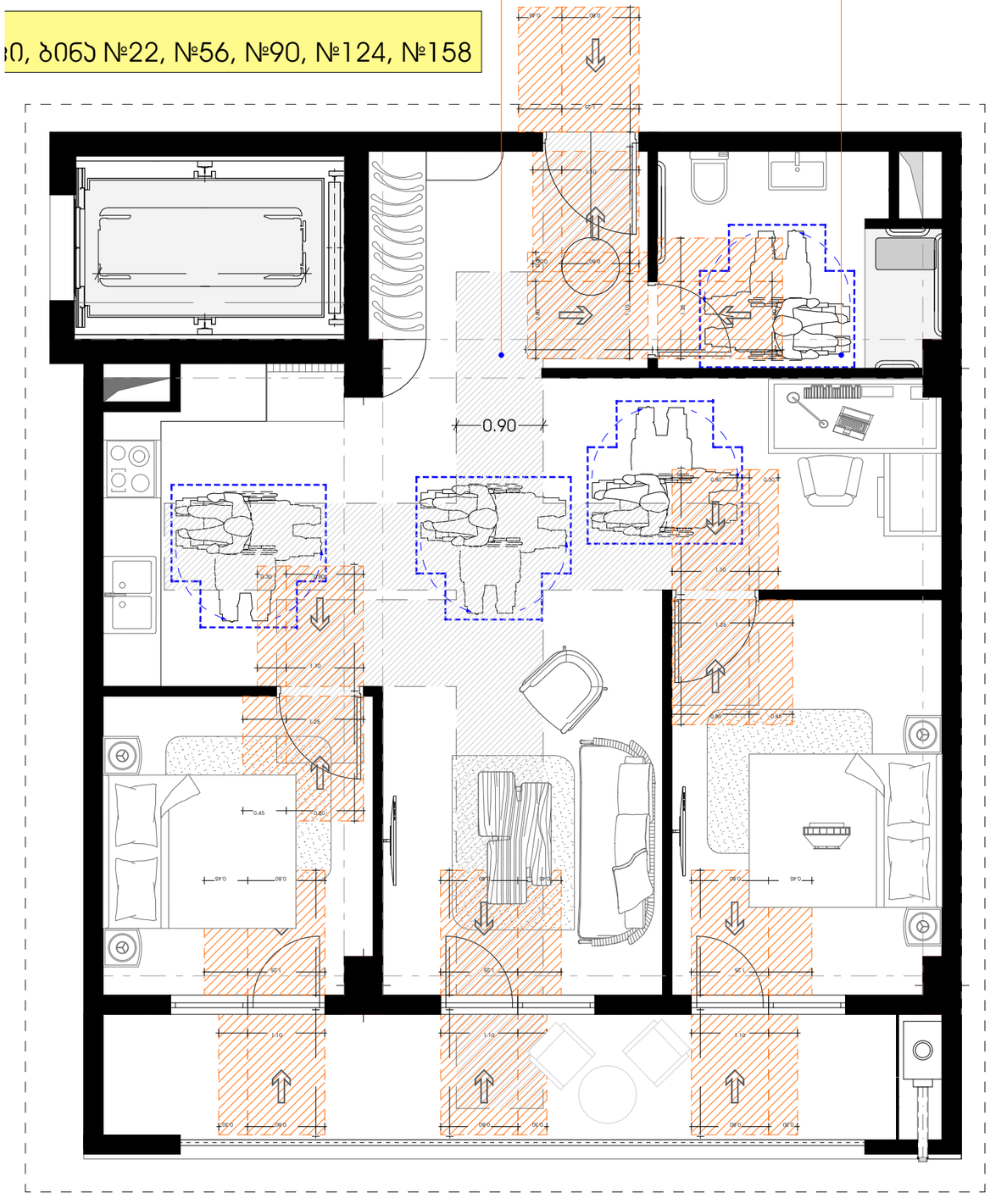

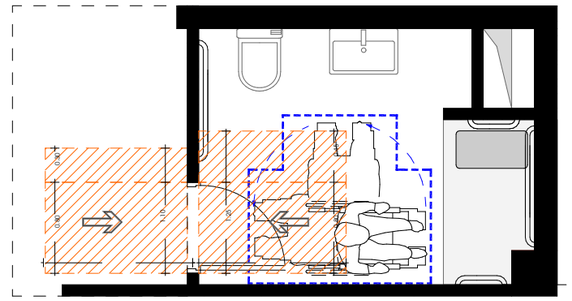

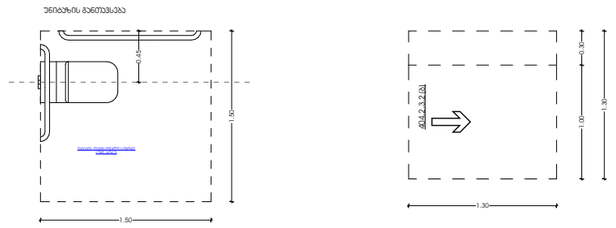

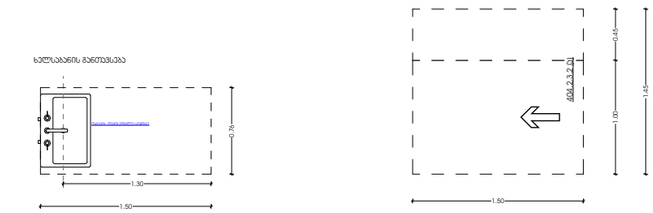

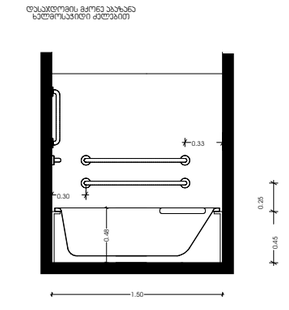

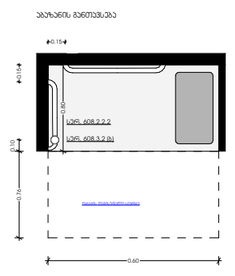

ნიშანი ჰიქტოგრამებით, ამობურცული ნიშნებით და ბრაილით განთავსდება მისაწვდომ ტუალეტებთან ჯარის მომიჯნავედ

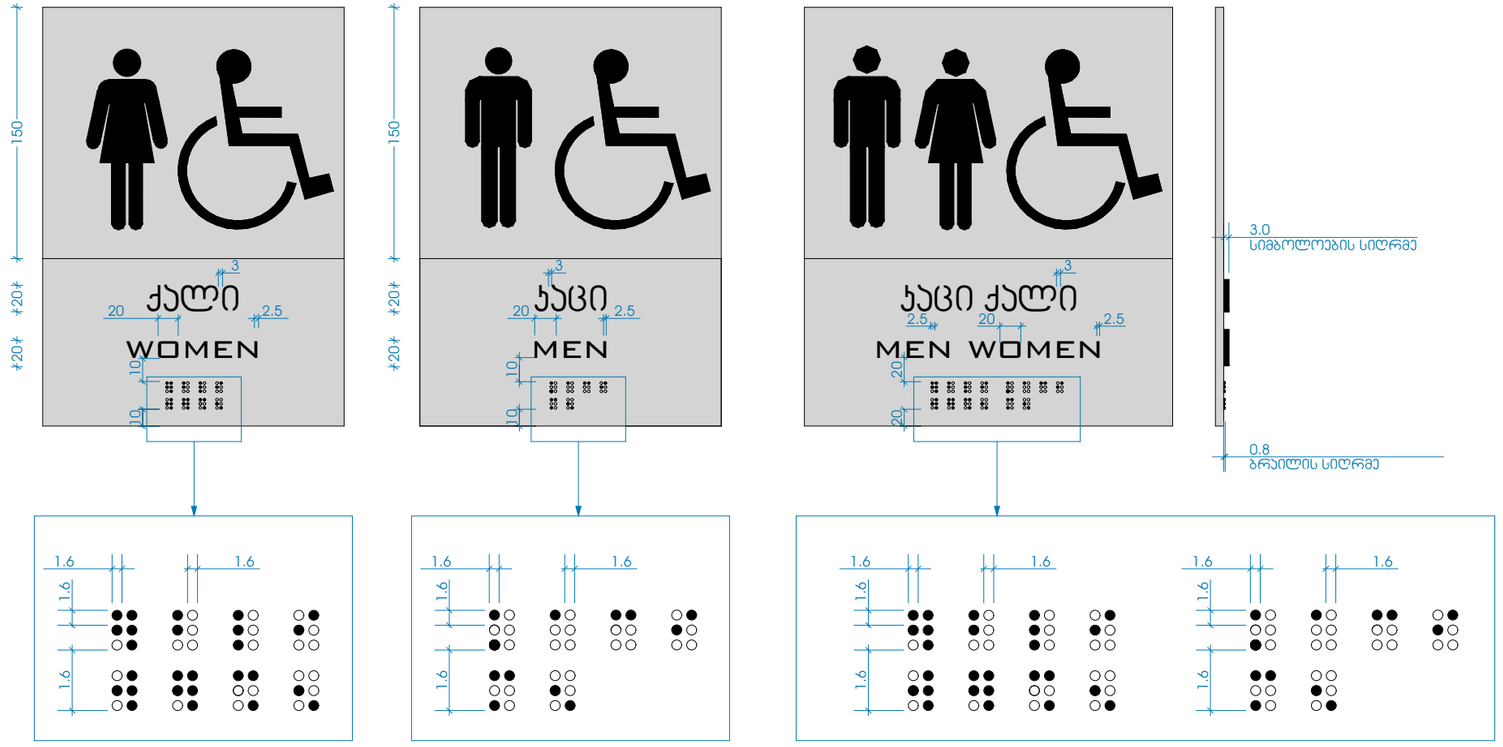

სასწრაფო სამედიცინო დახმარების საერთაშორისო სიმბოლო (სიცოცხლის ჯარსავლავი) განთავსდება ლიფტის ჩარცოს ორივე მხარეს

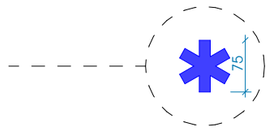

ნიშანი განთავსდება ლიფტის გამოსაძახებელ ღილაკთან



ნიშანი განთავსდება გარე მისაწვდომ ავტოსადგომთან

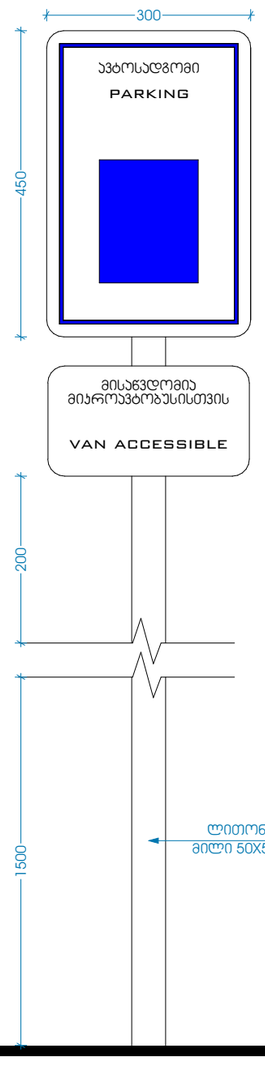

ნიშანი განთავსდება შიდა მისაწვდომ ავტოსადგომთან

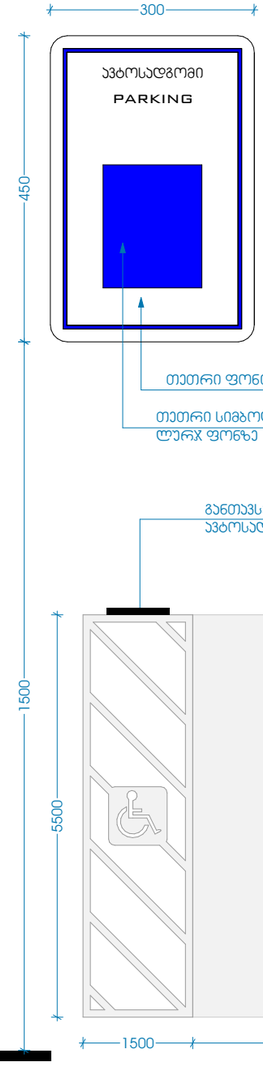

ნიშანი ამობურცული სიმბოლოებით და ბრაილით გზა-კიბის მჭასვლელთან და გარეთ გამავალ ყველა კართან

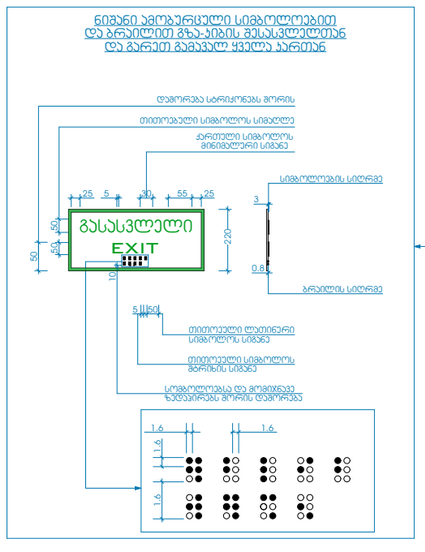

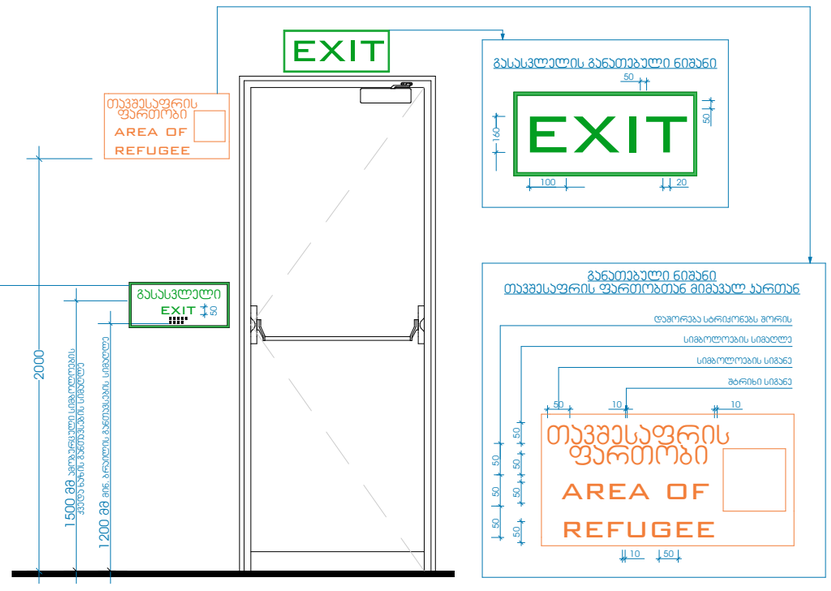

გასასვლელის განათებული ნიშანი

განათებული ნიშანი თავშესაფრის ფართობთან მიმავალ კართან

პროექტი	მთავარი არქიტექტორი	ნახაზი
მრავალბინიანი საცხოვრებელი სახლი	ჯონსტანტინე ურუშაძე	
პროექტის მისამართი	თანაავტორი(ები)	მასშტაბი
თბილისი, ისანი-სამგორის რაიონი ს/ს: 01.17.11.034.071	ბექა გიორგაძე	-

METRIC

ფორმატი A3