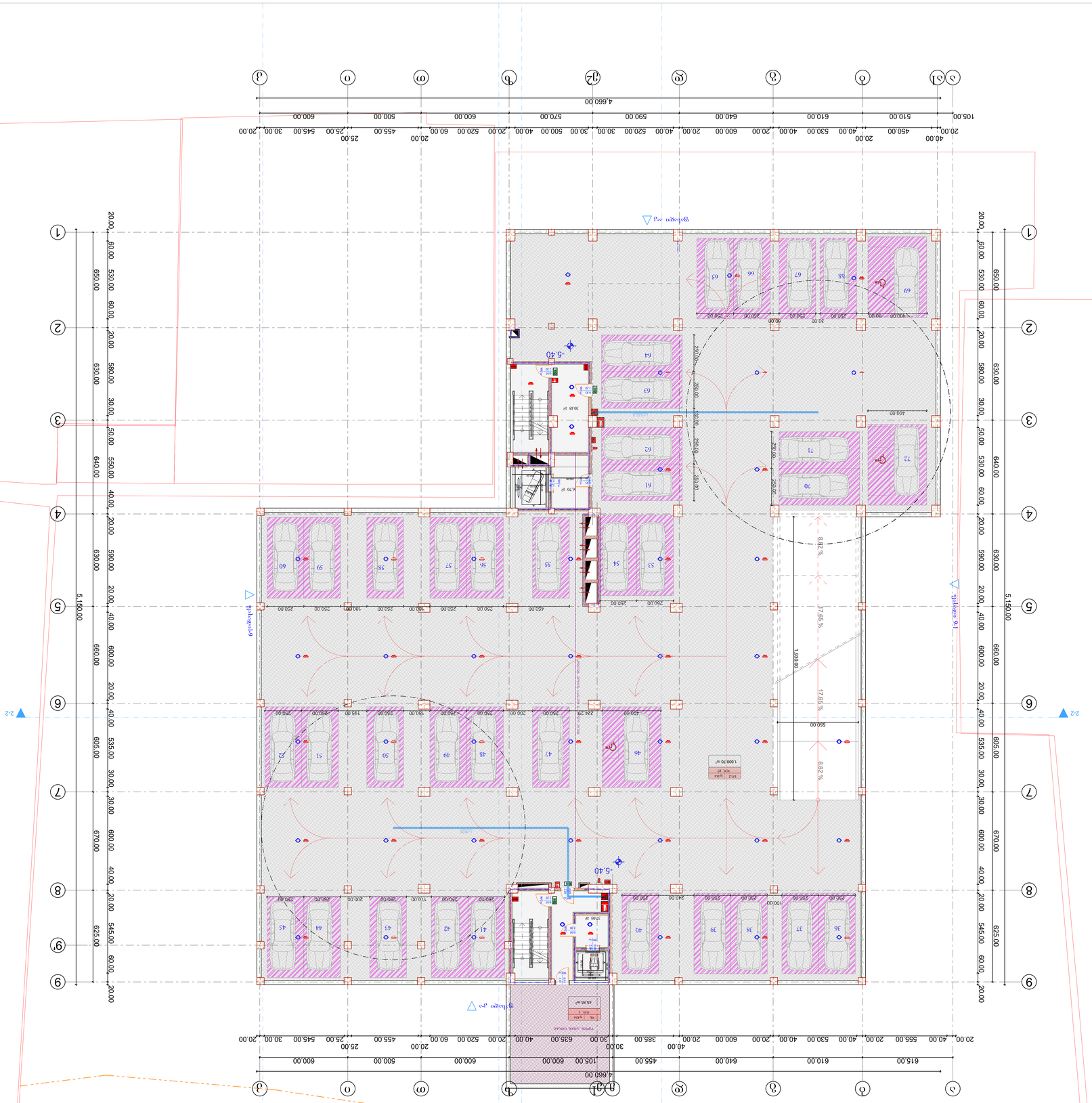
-5.40 מפלס
1,966.05 מ"ר
8.02 %
17.65 %
8.02 %
1,930.00
550.00
1,809.70 מ"ר
45.55 מ"ר
37.05 מ"ר
30.45 מ"ר
6.70 מ"ר
4,660.00
105.00
615.00
610.00
640.00
455.00
600.00
500.00
600.00
570.00
590.00
640.00
600.00
520.00
500.00
30.00
635.00
40.00
385.00
30.00
20.00
600.00
20.00
530.00
40.00
555.00
20.00
40.00
105.00
510.00
450.00
20.00
40.00
610.00
530.00
40.00
20.00
600.00
20.00
640.00
590.00
570.00
600.00
30.00
500.00
40.00
520.00
600.00
20.00
455.00
25.00
545.00
25.00
30.00
20.00
650.00
60.00
530.00
60.00
20.00
630.00
30.00
50.00
640.00
550.00
40.00
20.00
690.00
20.00
40.00
5,150.00
690.00
20.00
40.00
605.00
535.00
30.00
30.00
670.00
600.00
40.00
20.00
625.00
545.00
60.00
20.00
1
2
3
4
5
6
7
8
9
1-1
2-2
מפלס כניסה קובעת +0.00
מפלס כניסה +0.00
מפלס כניסה +0.00
מפלס כניסה

გეგმა -2.70 ნიშნულზე



განაშენიანების საანგარიშო ფართობი

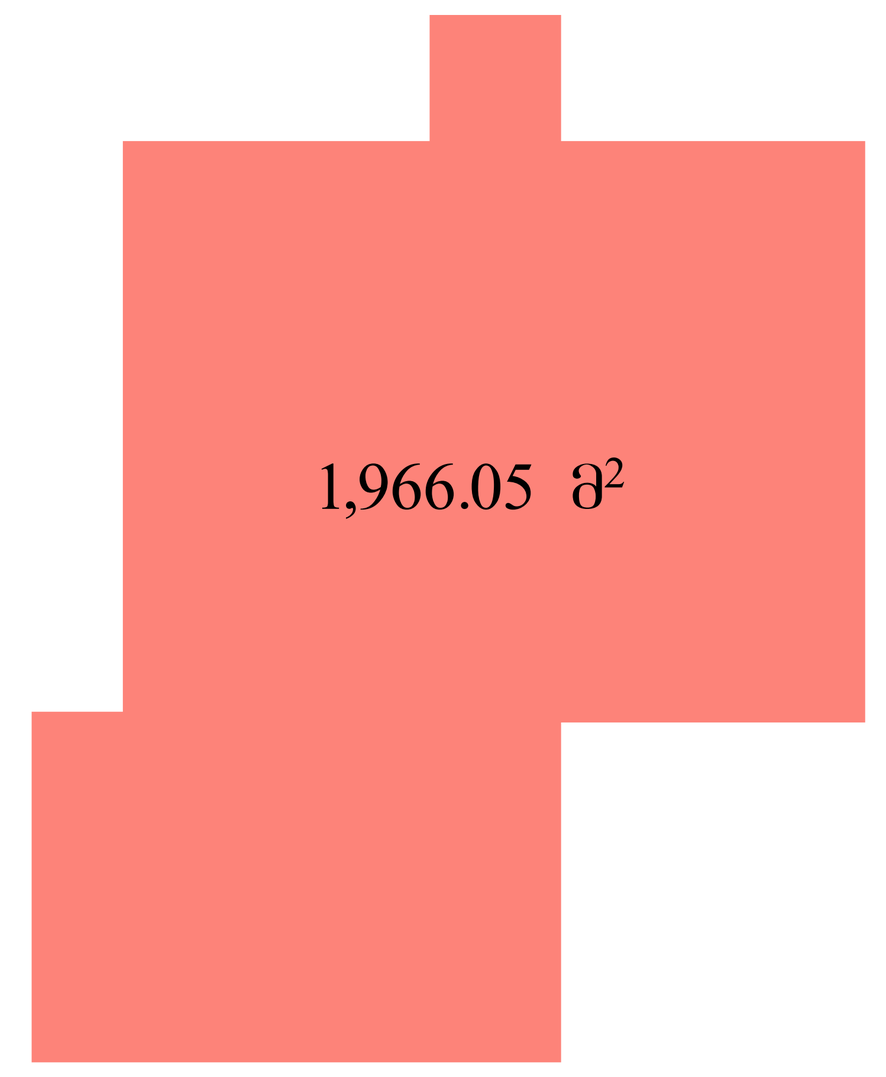

შენიშვნები:

ექსპლიკაცია:

განაშენიანების ფართობი - 1966.05
ავტოფარეხი - 1554.55 მ²
დამხმარე ფართობი - 45.55 მ²
დერეფანი და კიბის უჯრედი - 121.40 მ²

პირობითი აღნიშვნები:

AB5

შ. პ. ს. ეი ბი 5, ინგოროყვას ქ. 19, 0179 თბილისი

დირექტორი: დ. ლოსაბერიძე
არქიტექტორი: დ. ჭკუასელი
არქიტექტორი: ნ. კასრაძე
არქიტექტორი: დ. ლოსაბერიძე

პროექტის სახელწოდება:

მრავალბინიანი საცხოვრებელი სახლი

ქ.თბილისი. ს.ცინცაძის ქ. №52 01.10.14.028.002

არქიტექტურული ნაწილი

ნახაზი:
გეგმა -2.70 ნიშნულზე

ფურცელი: **(63)**

მასშტაბი: **1:100, 1:500** ფორმატი: A1

8/2/2022

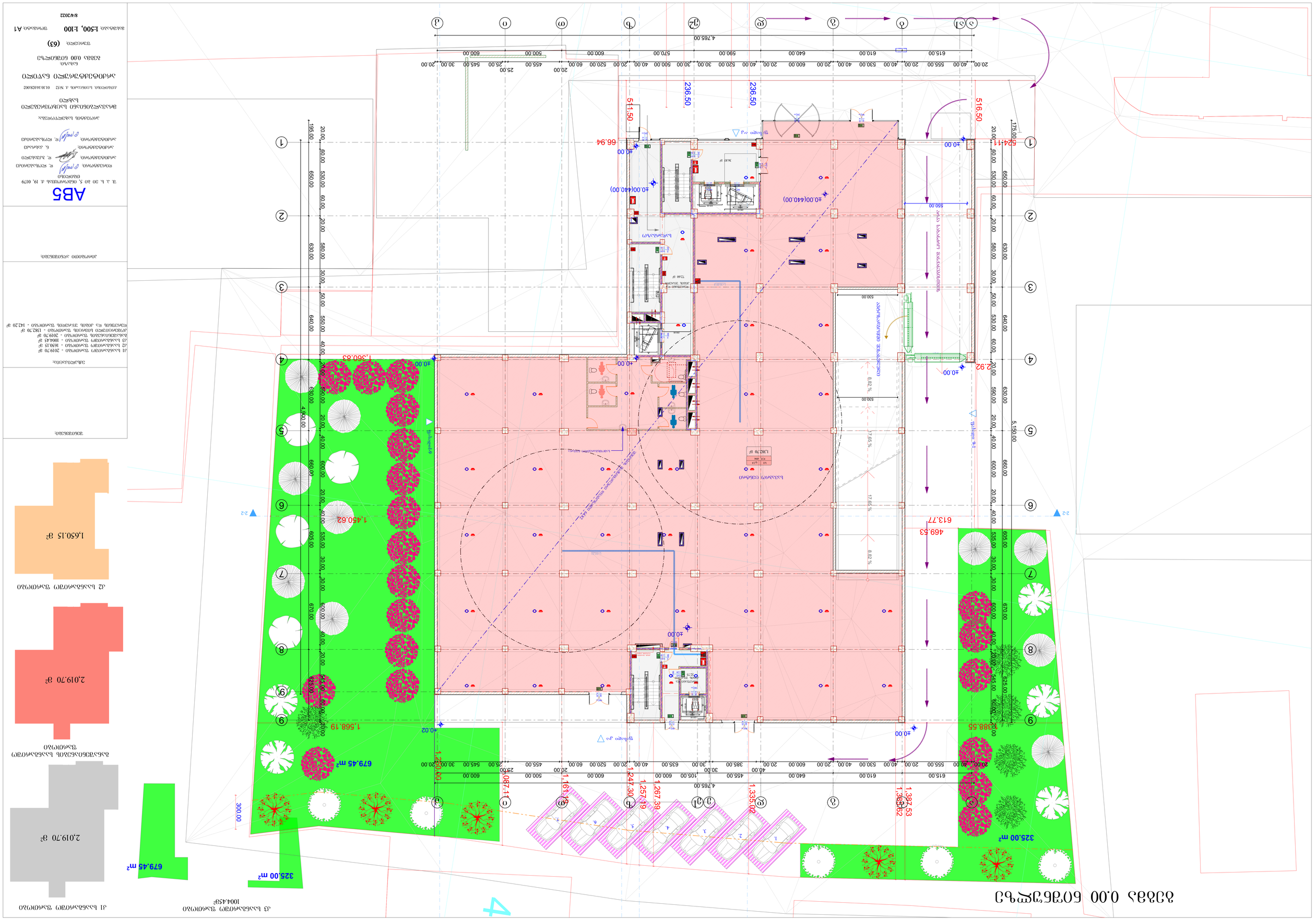
ABS
შპს "აბსოლუტ ბილდინგ სერვისი"
ს/კ 405234567
ქ. თბილისი, ვაკის რაიონი
ი/მ ნიკოლოზ ბარათაშვილის ქუჩა №12
ტელ: +995 32 2 123456
ელ-ფოსტა: info@abs.ge
ვებ-გვერდი: www.abs.ge
ობიექტის დასახელება
ქ. თბილისი, ვაკის რაიონი, ი/მ 19, 0179
ნიკოლოზ ბარათაშვილის ქუჩა №12
ნიკოლოზ ბარათაშვილის ქუჩა №12, ქ. თბილისი
ბ. ასლანიშვილი
ნიკოლოზ ბარათაშვილის ქუჩა №12, ქ. თბილის

AB5

ქ. ა. ს. 30 პე 5, ტაბორისუბნის კ. 19, 0179

ტაბორისუბნის ტერიტორიული ერთეული

ფლ. ტერიტორიული ერთეული

ფლ. პასპორტი

ტერიტორიული ერთეული ფლ. ჯგუფი

ტერიტორიული ერთეული ფლ. ჯგუფი

ტერიტორიული ერთეული ფლ. ჯგუფ

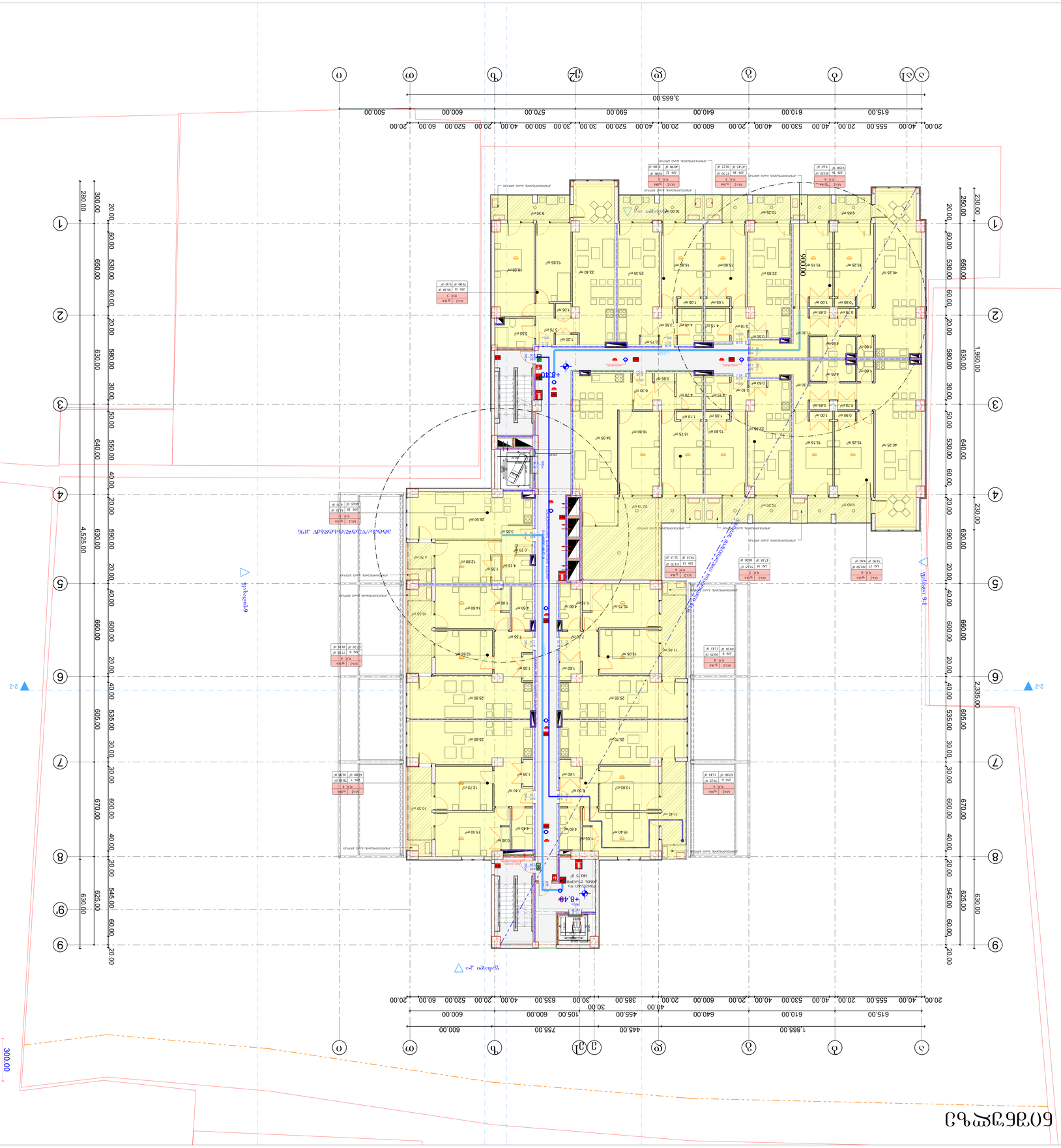
+8.40 ნიშნული
+8.40
+8.40
+8.40

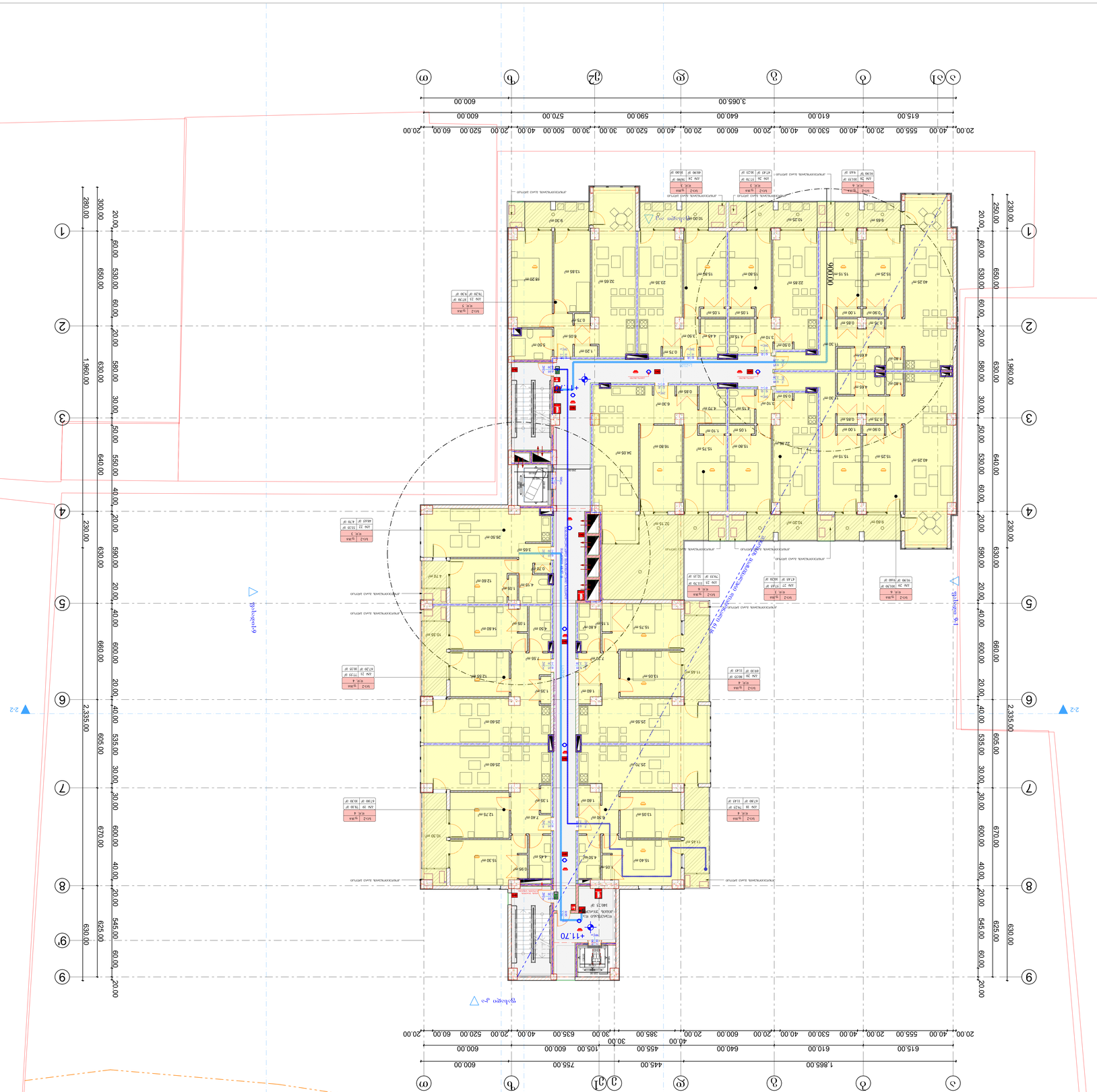
ბეტონის ბაქანი +11.70
ბეტონის ბაქანი +11.70
ასაწევი პანდუსი 1:6
ასაწევი პანდუსი 1:6
ტერასა +11.70
ტერასა +11.70
ტერასა +11.70

გეგმა +15.00 ნიშნულზე

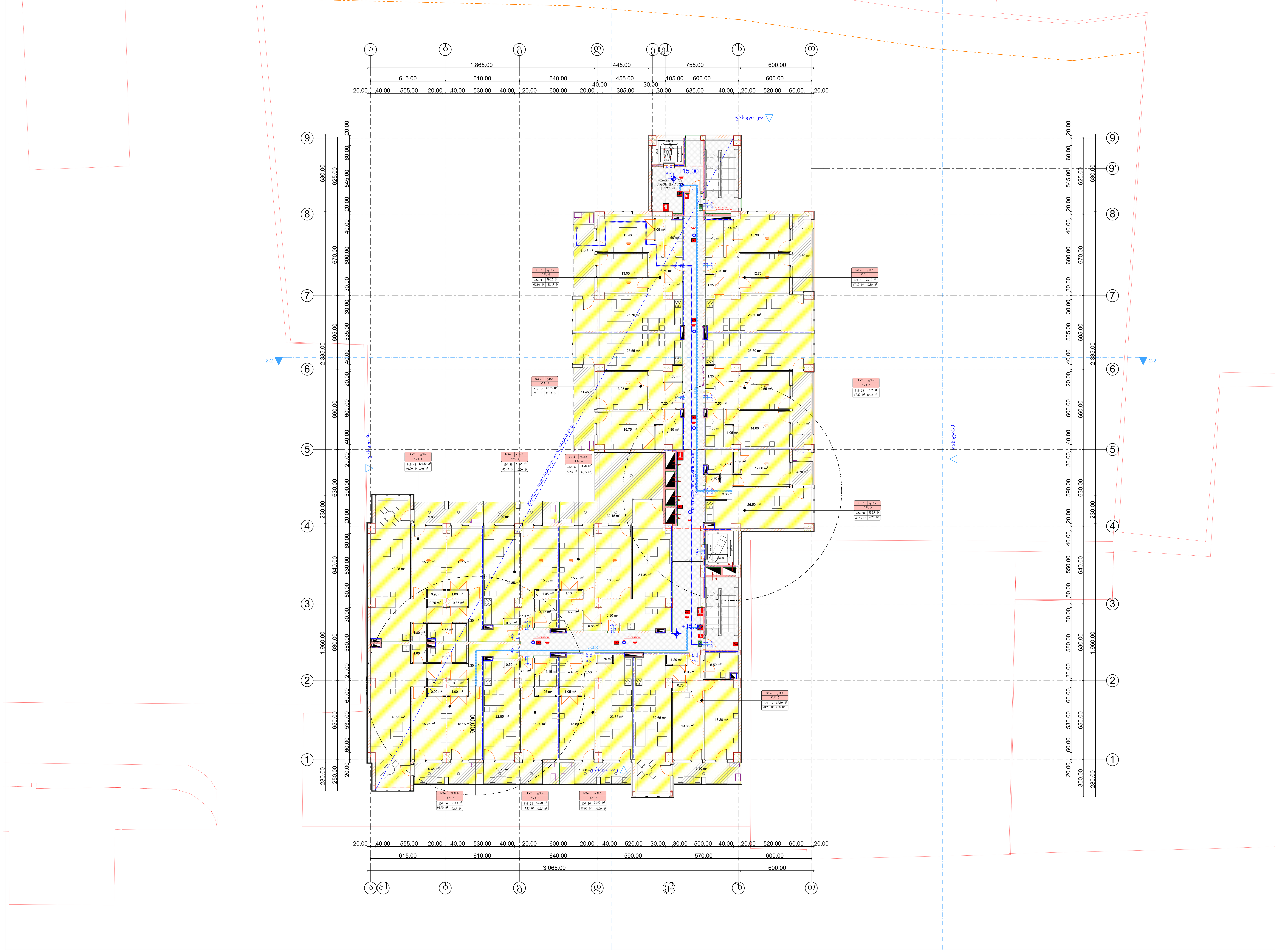

კ2 საანგარიშო ფართობი

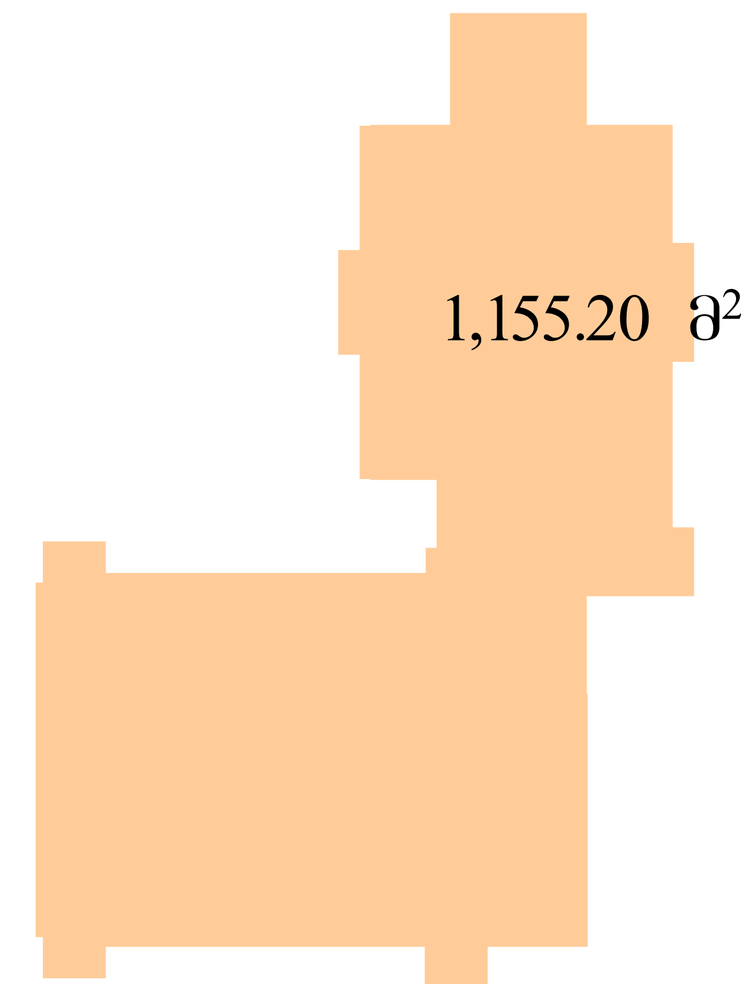

განაშენიანების საანგარიშო ფართობი



შენიშვნები:

ექსპლიკაცია:

კ2 საანგარიშო ფართობი - 1155.20 მ²
განაშენიანების ფართობი - 1249.65 მ²
საცხოვრებელი ფართობი - 805.90 მ²
საზაფხულო ფართობი - 139.40 მ²
დერეფნის და კიბის უჯრედის ფართობი - 140.75 მ²

პირობითი აღნიშვნები:

AB5

შ. პ. ს. ეი ბი 5, ინგოროყვას ქ. 19, 0179 თბილისი

დირექტორი: დ. ლოსაბერიძე
არქიტექტორი: დ. ჭკუასელი
არქიტექტორი: ნ. კასრაძე
არქიტექტორი: დ. ლოსაბერიძე

პროექტის სახელწოდება:

მრავალბინიანი საცხოვრებელი სახლი

ქ.თბილისი. ს.ცინცაძის ქ. №52   01.10.14.028.002

არქიტექტურული ნაწილი

ნახაზი:
გეგმა +15.00 ნიშნულზე

ფურცელი: **(63)**

მასშტაბი: **1:500, 1:100**   ფორმატი: A1

8/2/2022

გეგმა +18.30 ნიშნულზე



კ2 საანგარიშო ფართობი

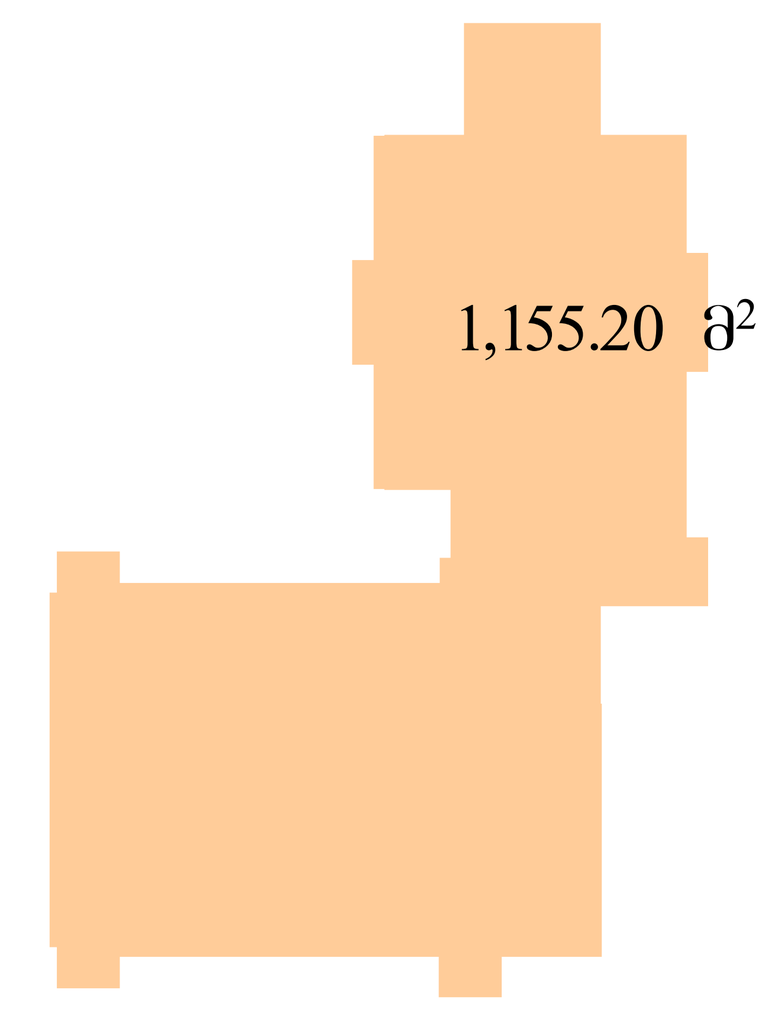

განაშენიანების საანგარიშო ფართობი



შენიშვნები:

ექსპლიკაცია:

კ2 საანგარიშო ფართობი - 1155.20 მ²
განაშენიანების ფართობი - 1249.65 მ²
საცხოვრებელი ფართობი - 805.90 მ²
საზაფხულო ფართობი - 139.40 მ²
დერეფნის და კიბის უჯრედის ფართობი - 140.75 მ²

პირობითი აღნიშვნები:

AB5

შ. პ. ს. ეი ბი 5, ინგოროყვას ქ. 19, 0179 თბილისი

დირექტორი: დ. ლოსაბერიძე
არქიტექტორი: დ. ჭკუასელი
არქიტექტორი: ნ. კასრაძე
არქიტექტორი: დ. ლოსაბერიძე

პროექტის სახელწოდება:

მრავალბინიანი საცხოვრებელი სახლი

ქ.თბილისი. ს.ცინცაძის ქ. №52 01.10.14.028.002

არქიტექტურული ნაწილი

ნახაზი:
გეგმა +18.30 ნიშნულზე

ფურცელი: **(63)**

მასშტაბი: **1:500, 1:100** ფორმატი: A1

8/2/2022

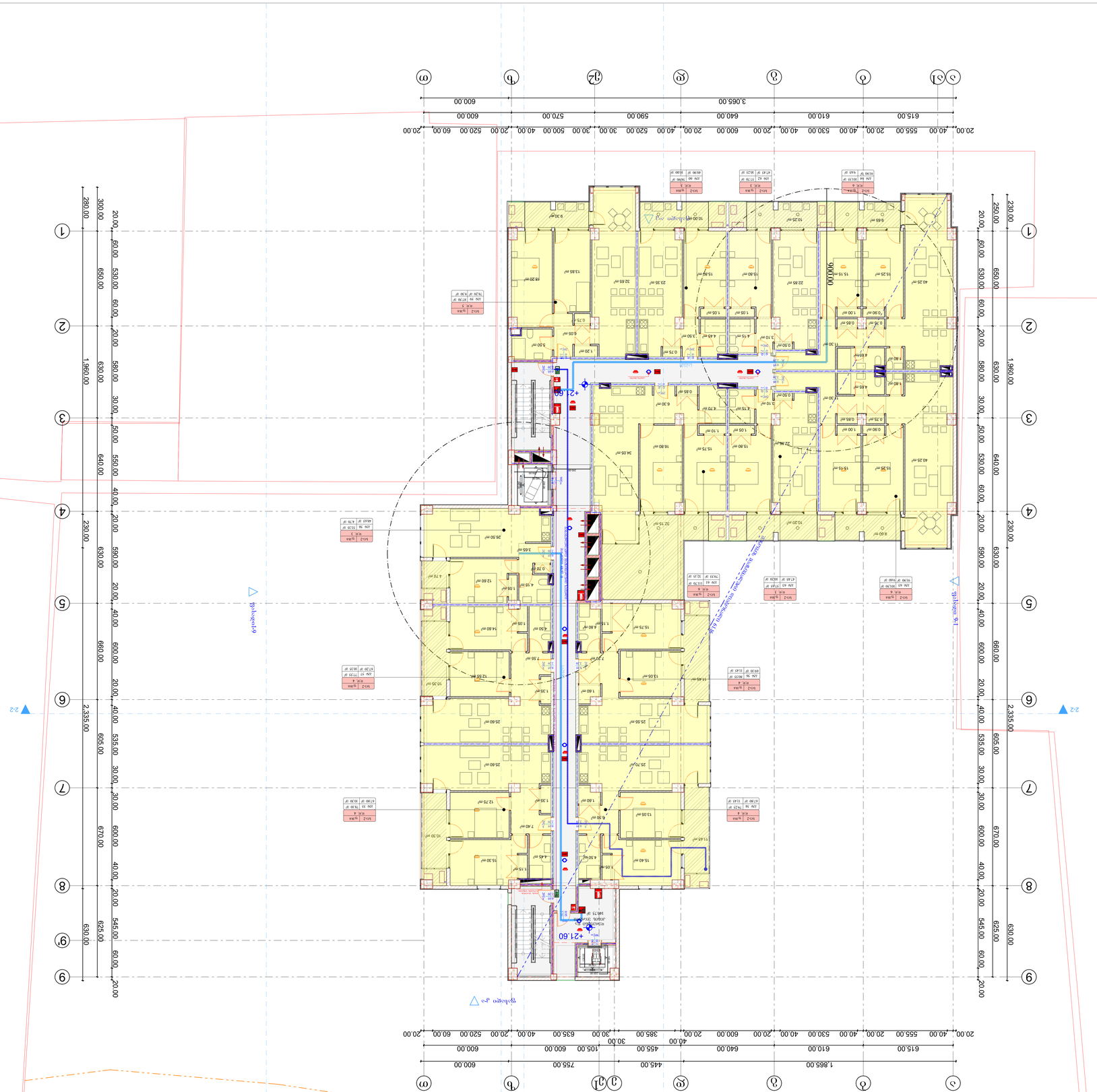

AB5

ქ. ა. ს. 30 მე 5, მასივი/ნაკვეთი ბ, 19, 0179

ავტორი არქიტექტორი	ლ. ასანიძე
ავტორის არქიტექტორი	ლ. ჯუღაშვილი
არქიტექტორი	ლ. ჯუღაშვილი

პროექტის სტადია

პროექტის დასახელება

ბინათმშენებლობა

ობიექტის მისამართი

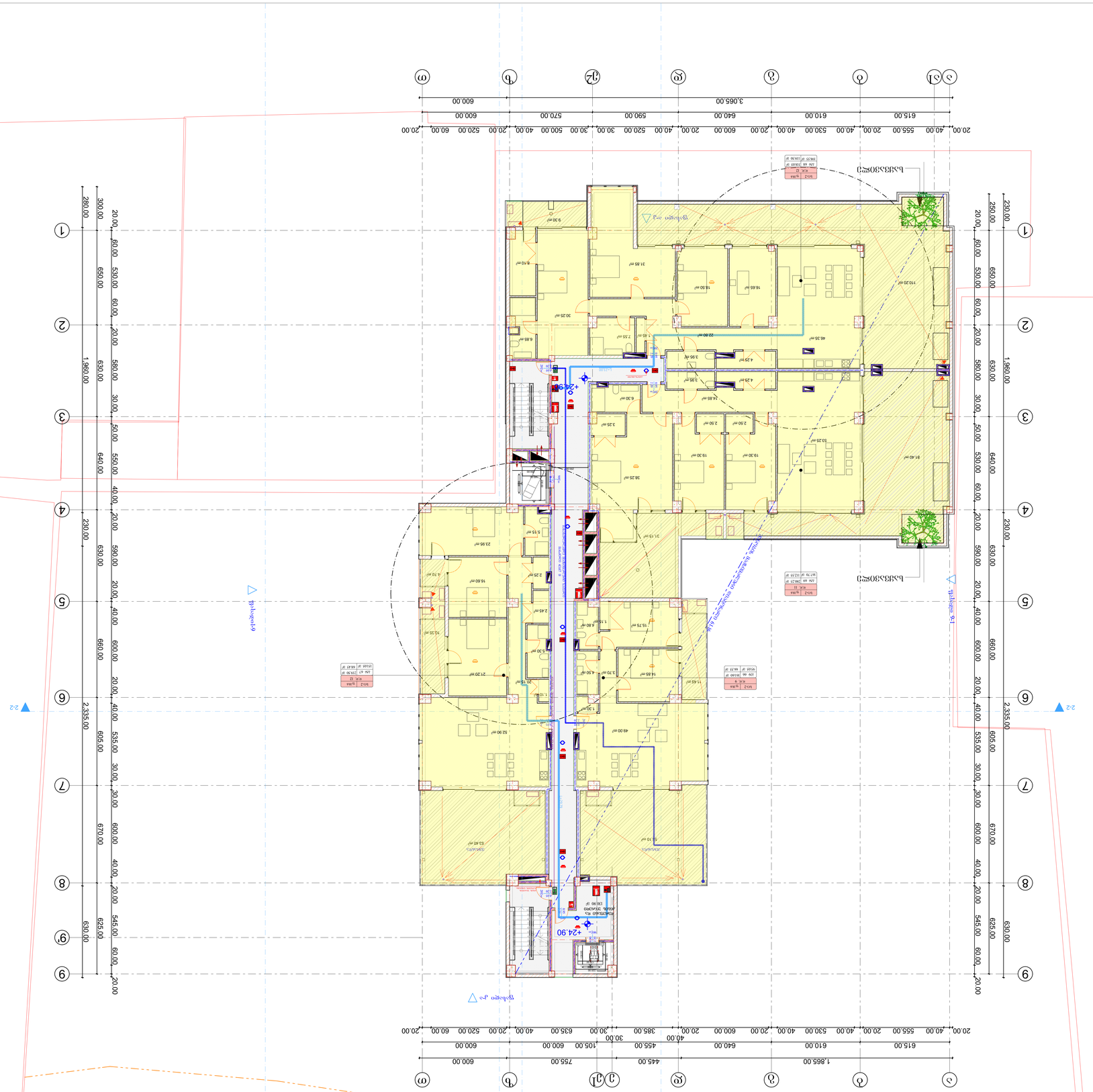
+24.90
+24.90
+24.90

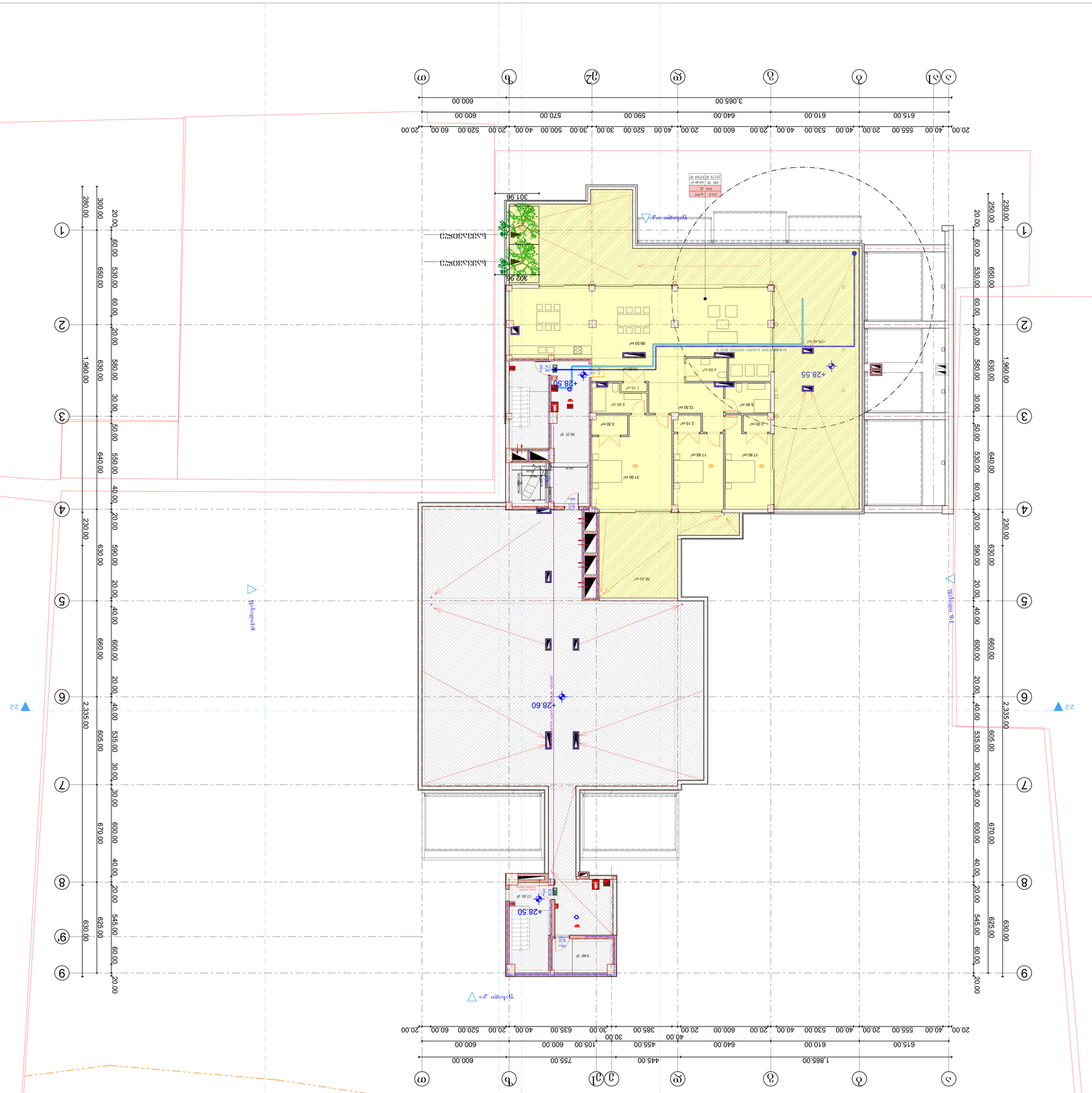

ნიშნული +28.20 ნაგებობა №1

	ზომა 1:500, 1:100 ფორმატი A1
	შენობების რაოდენობა (63)
	ნაკვეთის +28.20 ნიშნული
	ნაკვეთის საკადასტრო კოდი და N52 010.04.028002
	ნაკვეთის საკუთრების ფორმა
	მშენებლობის ადგილის მისამართი
	მშენებლობის დამკვეთი
	მშენებლობის პროექტის ავტორი
	მშენებლობის პროექტის ავტორი
	მშენებლობის პროექტის ავტორი
AB5	პროექტის დასახელება
	პროექტის ეტაპი
	ნაგებობის ფუნქციური დანიშნულება
	ნაგებობის ფუნქციური ქვედანიშნულება
	ნაგებობის ფუნქციური ქვედანიშნულება
	ნაგებობის ფუნქციური ქვედ

გადახურვის გეგმა



შენიშვნები:

ექსპლიკაცია:

პირობითი აღნიშვნები:

AB5

შ. პ. ს. ეი ბი 5, ინგოროყვას ქ. 19, 0179 თბილისი

დირექტორი: დ. ლოსაბერიძე
არქიტექტორი: დ. ჭკუასელი
არქიტექტორი: ნ. კასრაძე
არქიტექტორი: დ. ლოსაბერიძე

პროექტის სახელწოდება:

მრავალბინიანი საცხოვრებელი სახლი

ქ.თბილისი. ს.ცინცაძის ქ. №52 01.10.14.028.002

არქიტექტურული ნაწილი

ნახაზი:
გადახურვის გეგმა

ფურცელი: **(63)**

მასშტაბი: **1:100** ფორმატი: A1

8/2/2022

ჭრილი 4-4

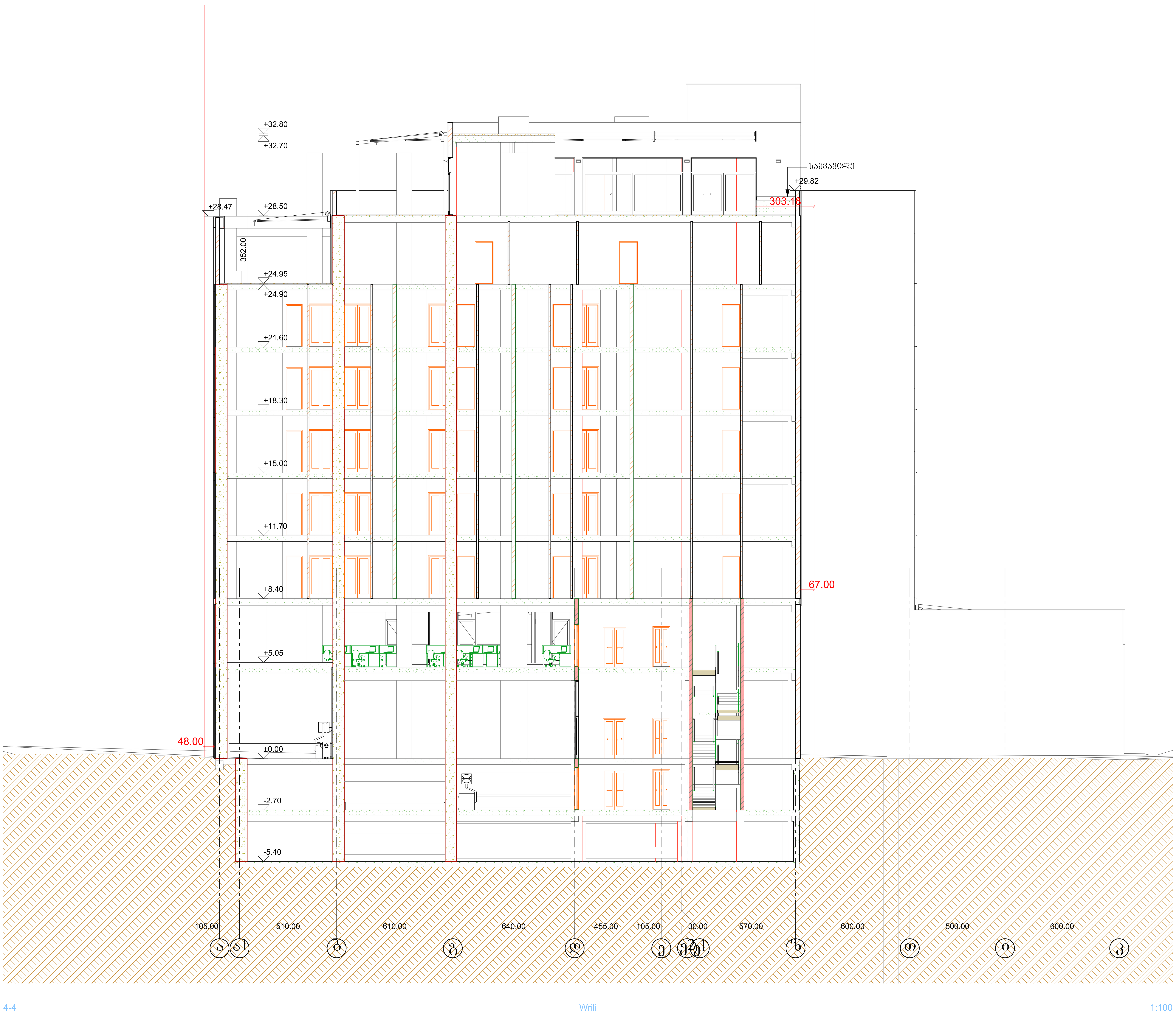

შენიშვნები:

ცვლილებები:

პირობითი აღნიშვნები:

AB5

შ. პ. ს. ეი ბი 5, ინგოროყვას ქ. 19, 0179 თბილისი

დირექტორი: დ. ლოსაბერიძე

არქიტექტორი: დ. ჭკუასელი

არქიტექტორი: ნ. კასრაძე

არქიტექტორი: დ. ლოსაბერიძე

პროექტის სახელწოდება:

მრავალბინიანი საცხოვრებელი სახლი

ქ.თბილისი. ს.ცინცაძის ქ. №52 01.10.14.028.002

არქიტექტურული ნაწილი

ნახაზი:
ჭრილი 4-4

ფურცელი: **(64)**

მასშტაბი: **1:100** ფორმატი: A1

8/5/2022

