საკადასტრო გეგმა

საჯარო რეესტრის ეროვნული სააგენტო

საკადასტრო კოდი: **01.72.14.011.295**

განცხადების ნომერი: **882019815041**

მომზადების თარიღი: **04/10/2019**

ნაკვეთის დანიშნულება: **არასასოფლო სამეურნეო**

ფართობი: **4101 კვ.მ (WGS 84 / UTM zone 38N)**

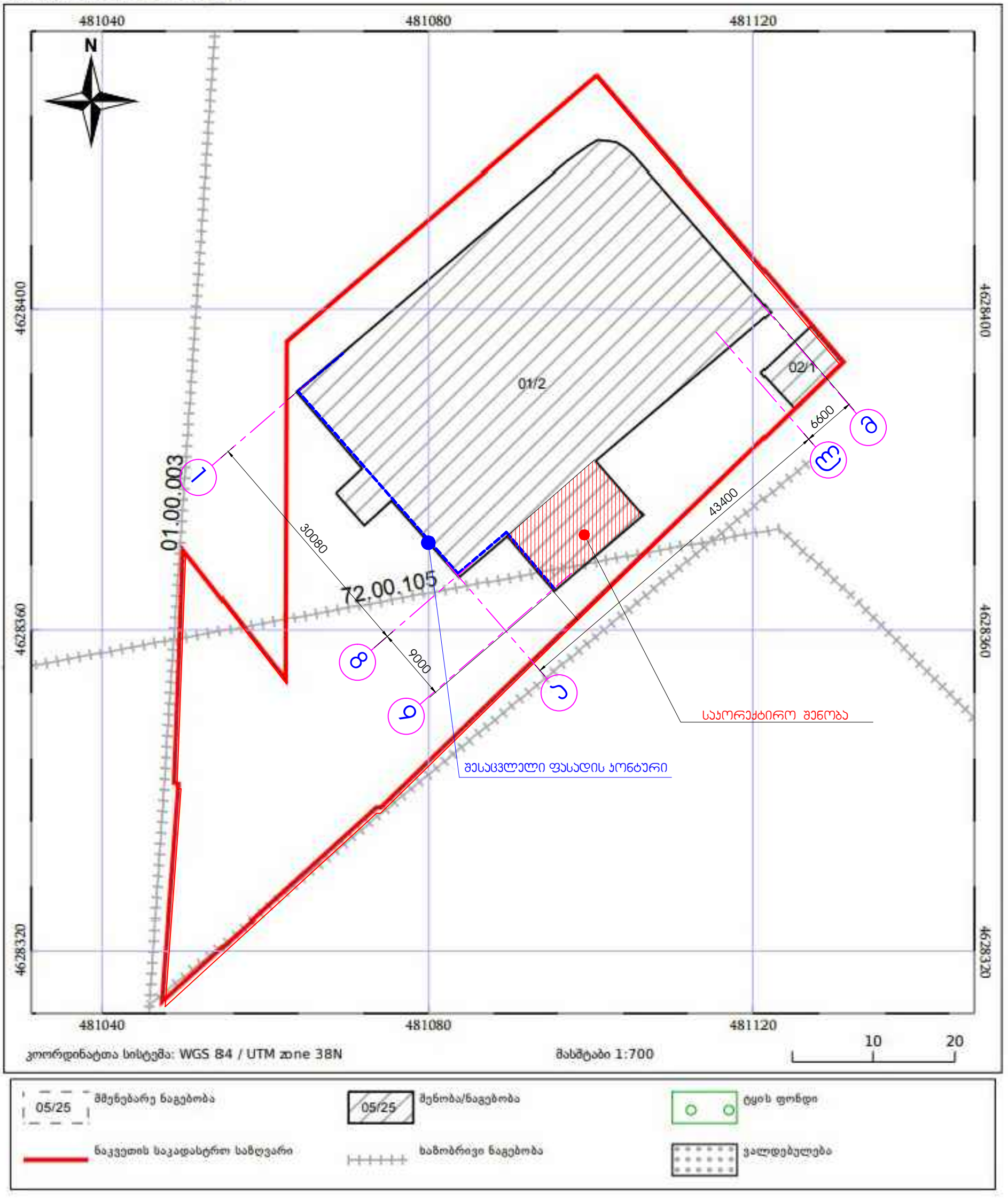


1
8
9
3
2
1
3
2
3
3
3

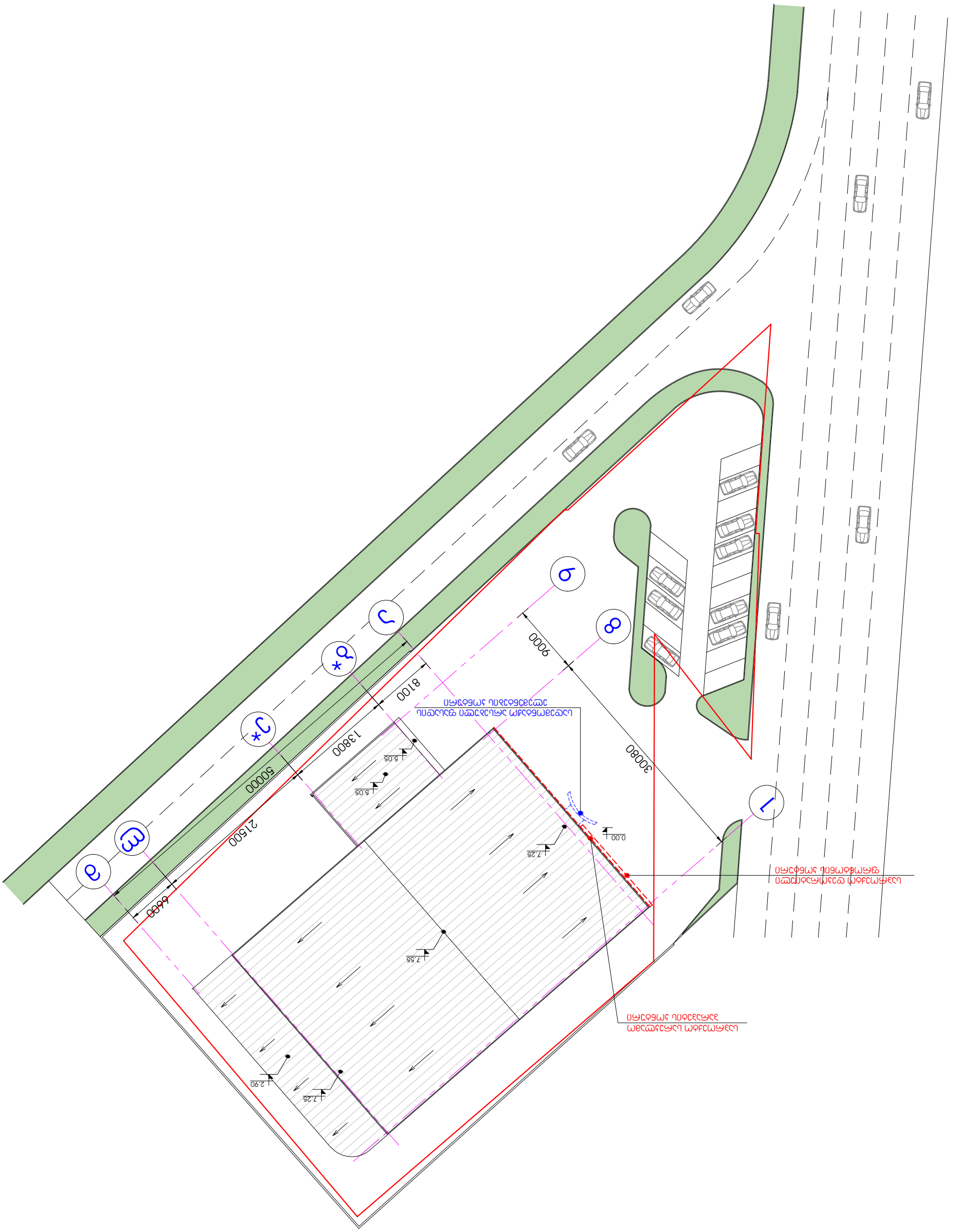
1 : 500 ב. קנה מידה
מפלס הכניסה הקובעת למבנה
מפלס הכניסה הקובעת למגרש
מפלס הכניסה הקובעת למגרש
מפלס הכניסה הקובעת למגרש

არსებული გეგმა 0.00 ნიშნულზე მ. 1:150

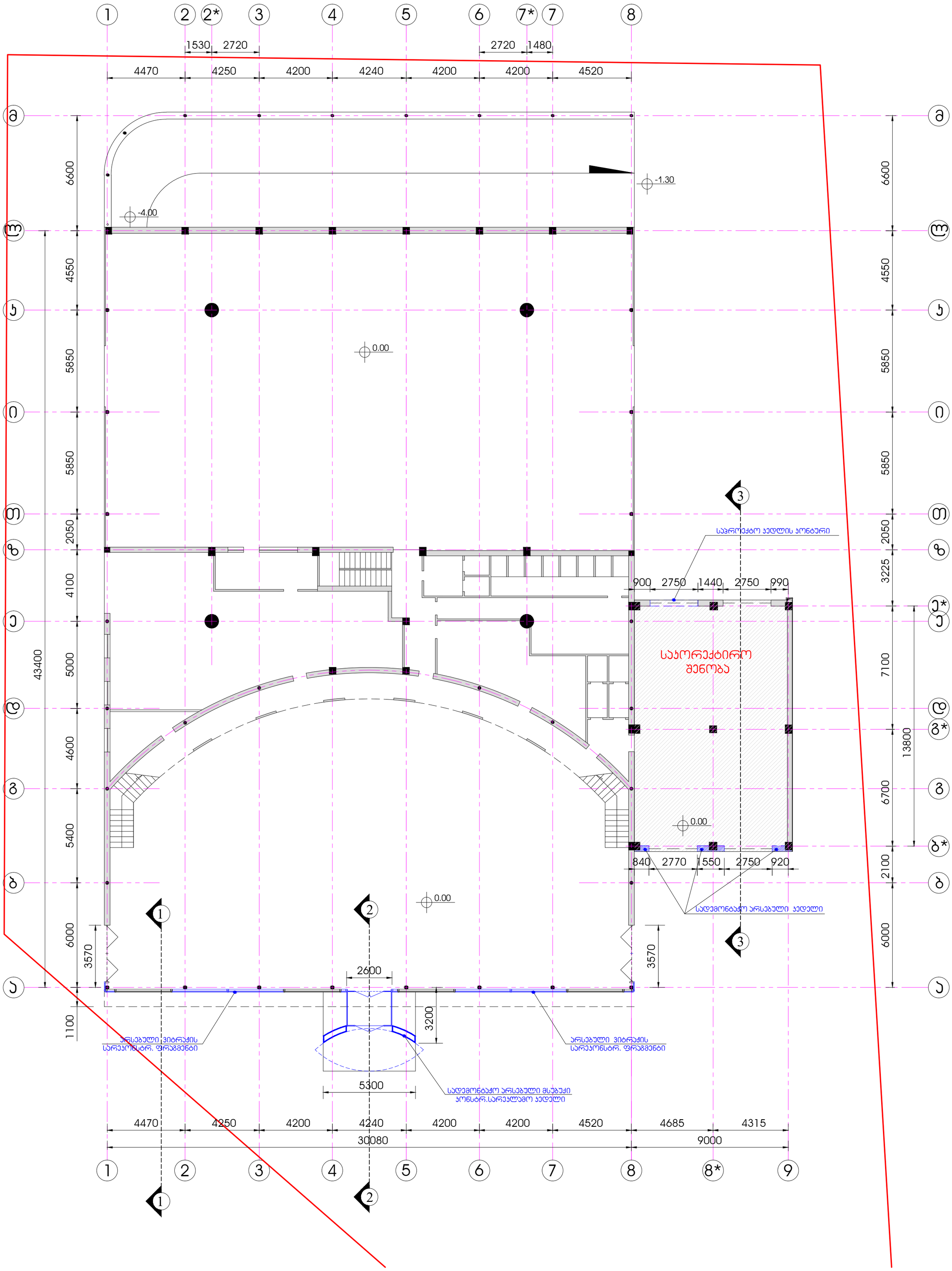

საპროექტო გეგმა 0.00 ნიშნულზე მ. 1:150

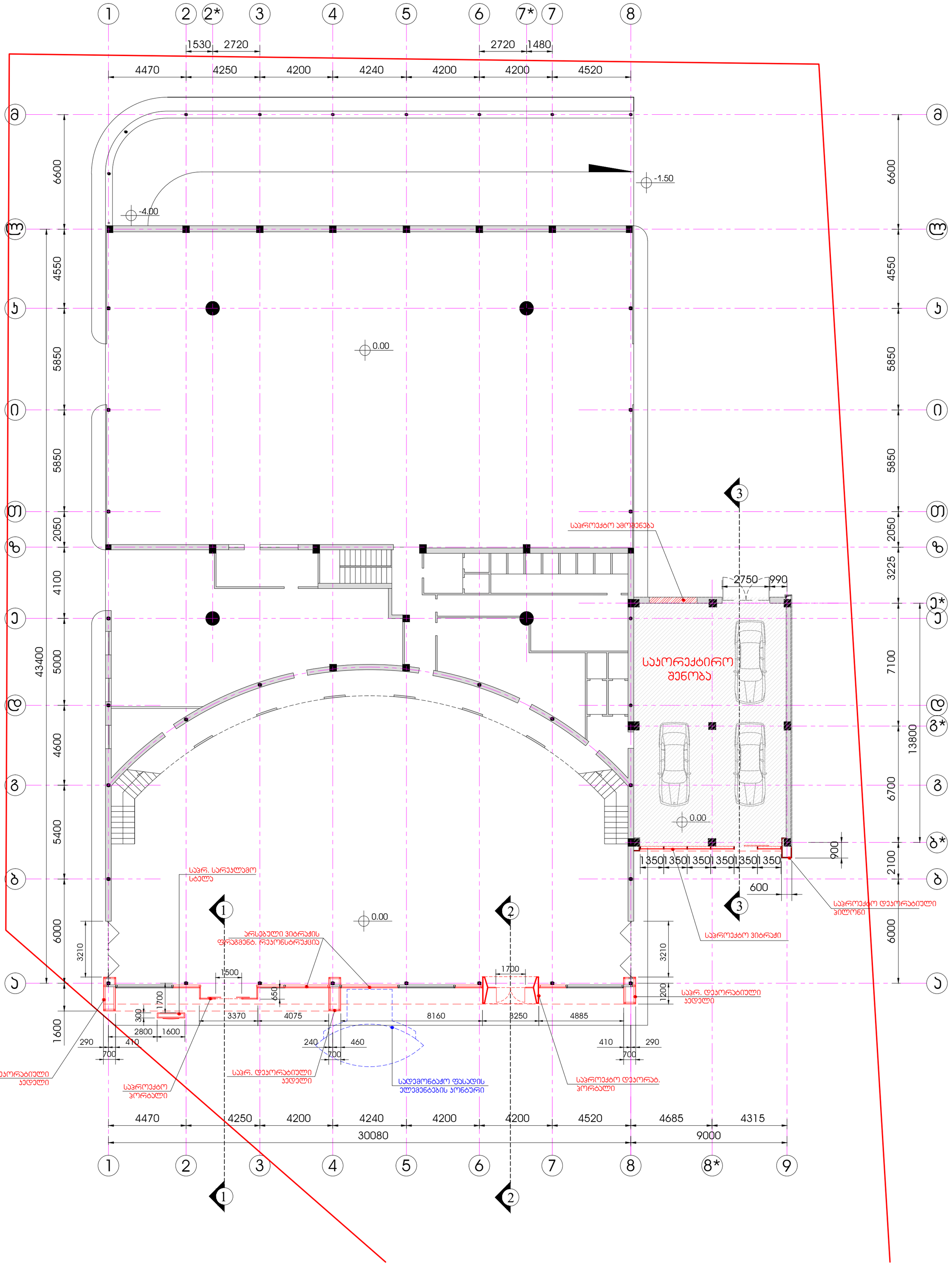

არსებული ფასადი 1-9 ღერძებში მ. 1:150

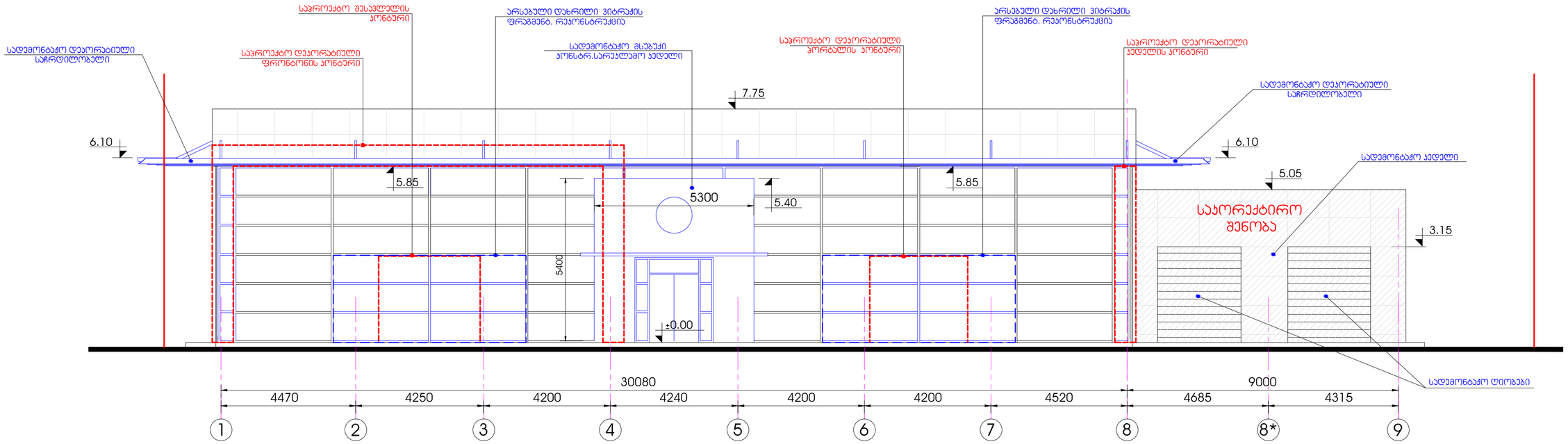

საჯაროექტო ფასადი 1-9 ღერძებში მ. 1:150

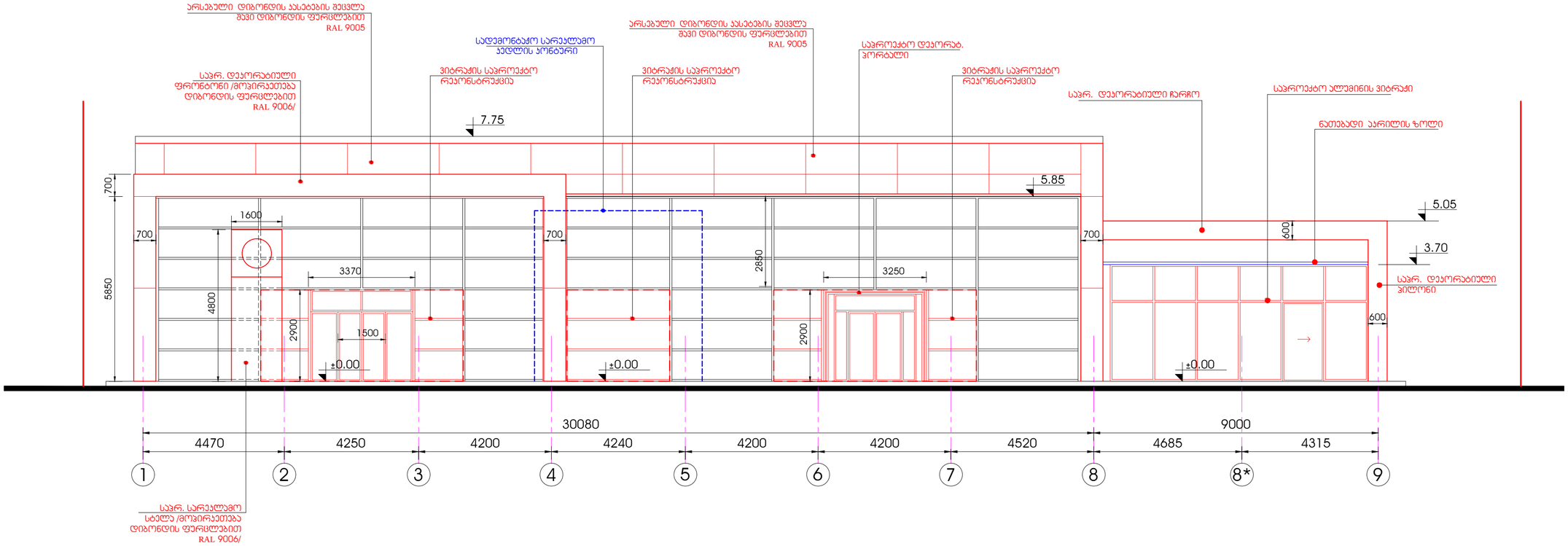

არსებული ფასადი მ-ა ღერძებში მ. 1:100

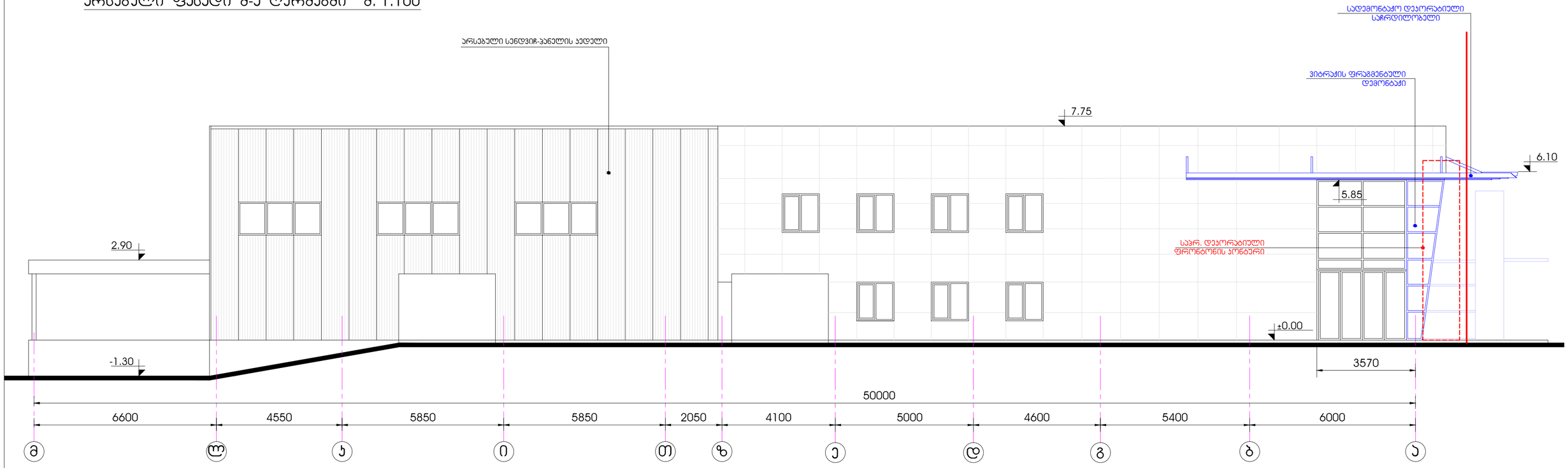

საპროექტო ფასადი მ-ა ღერძებში მ. 1:100

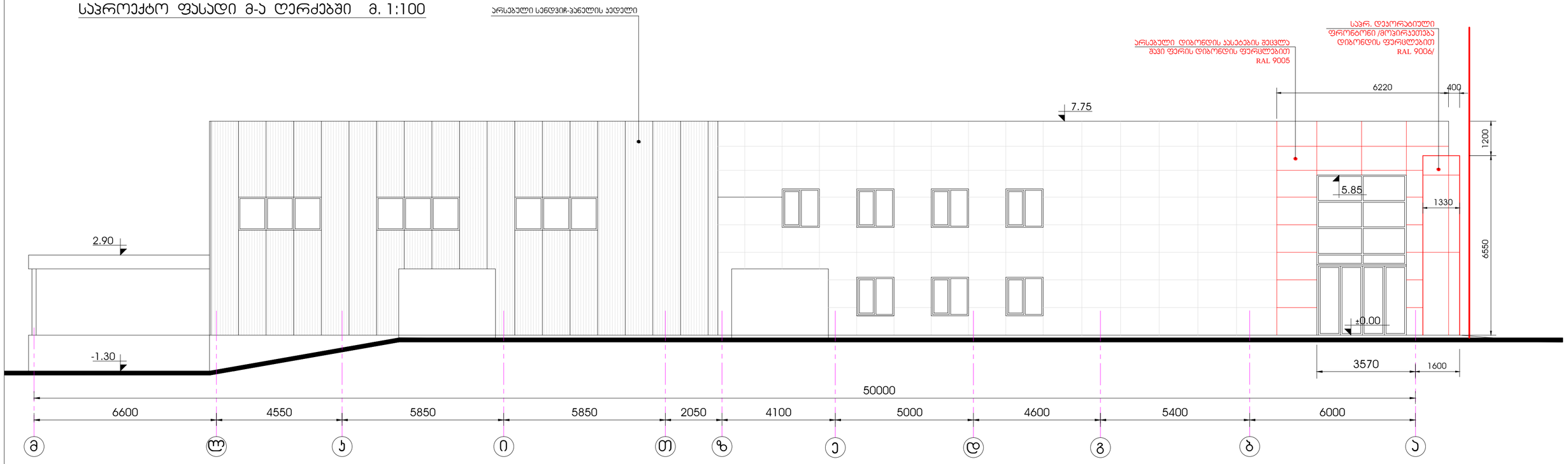

არსებული ფასადი ა-მ ღერძებში მ. 1:100

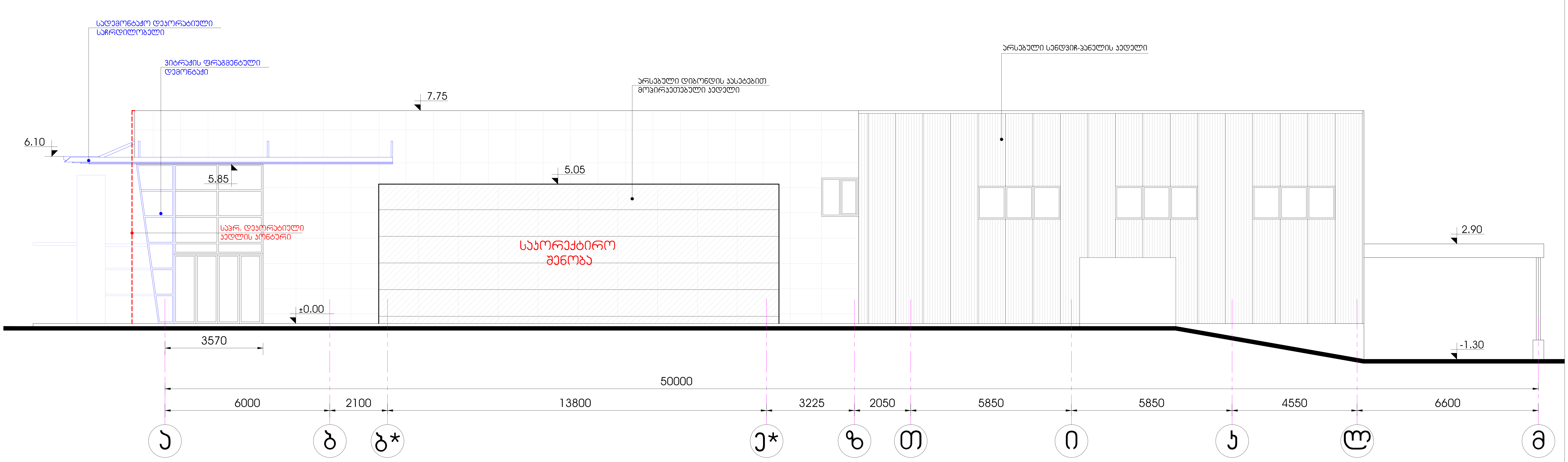

საპროექტო ფასადი ა-მ ღერძებში მ. 1:100

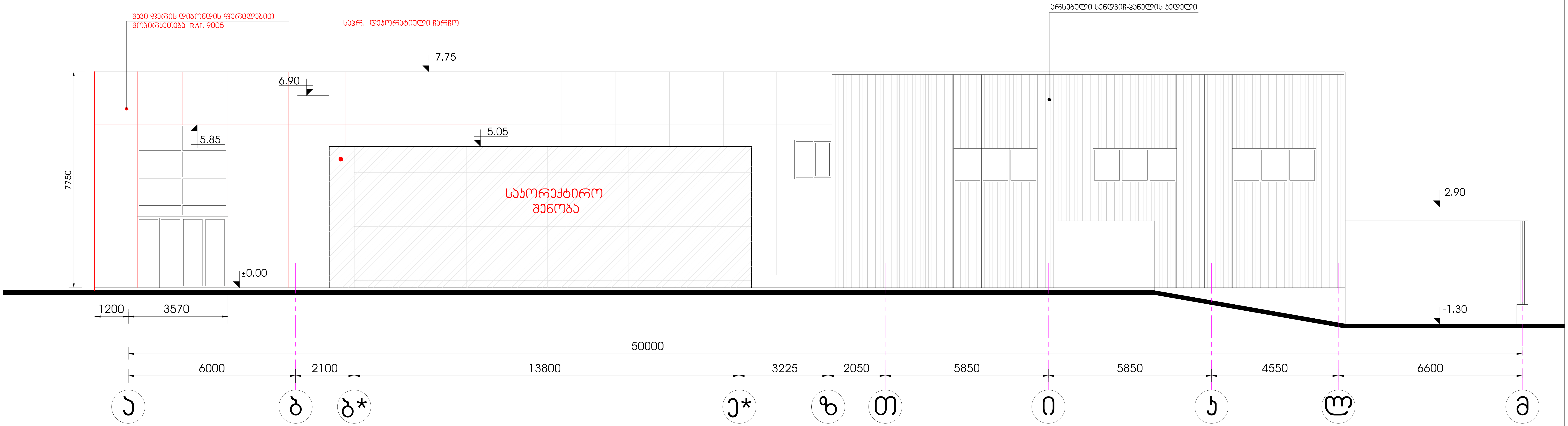

არსებული ჭრილი 1-1 მ. 1:100

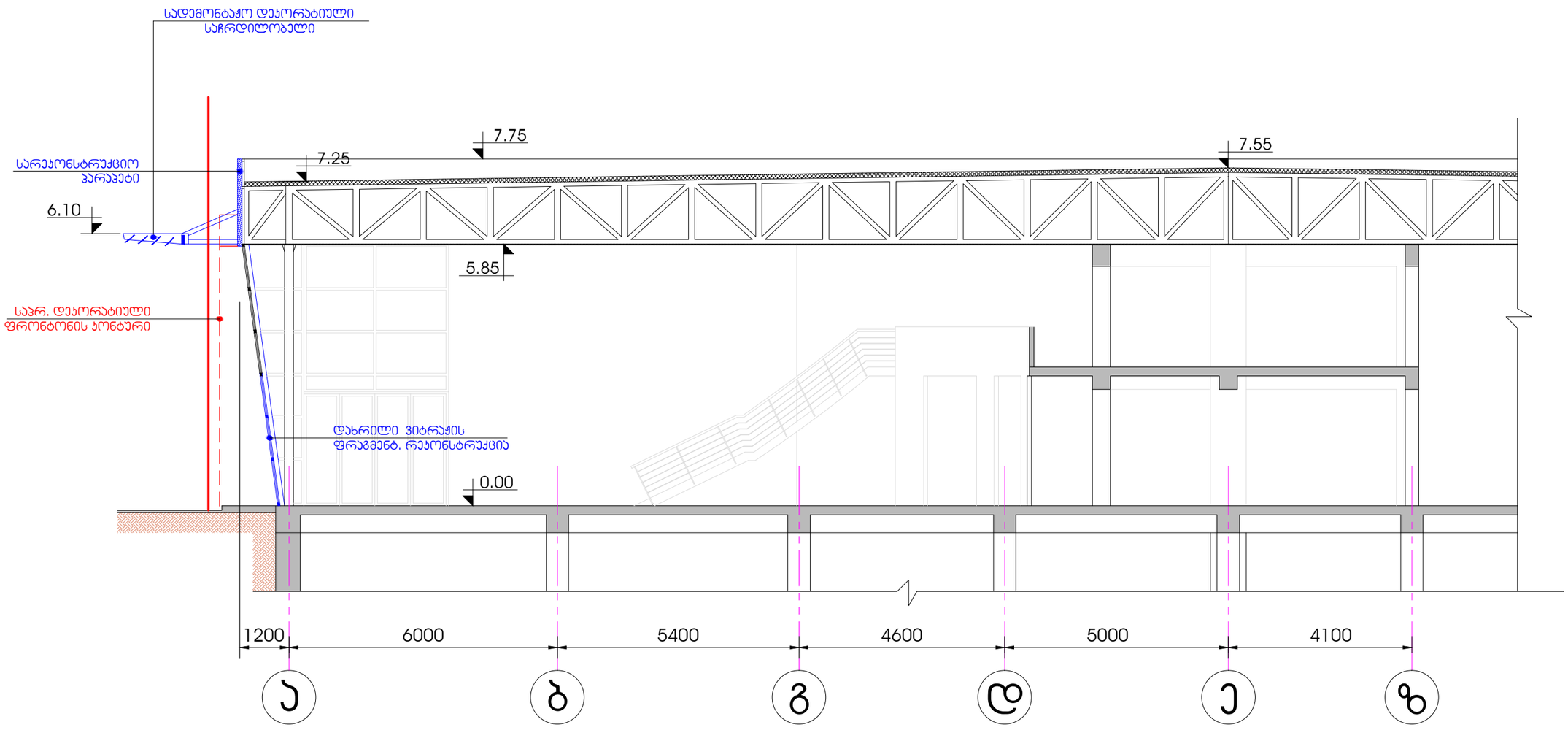

საპროექტო ჭრილი 1-1 მ. 1:100

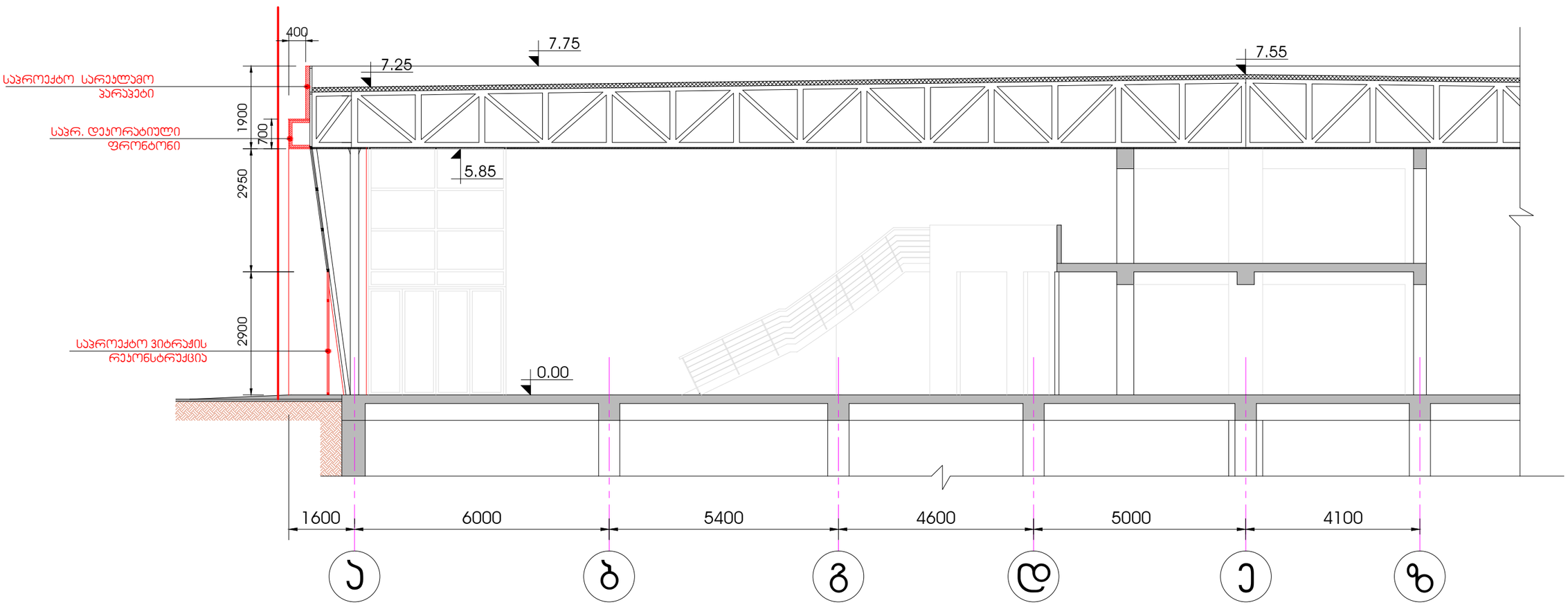

არსებული ჭრილი 2-2 მ. 1:100

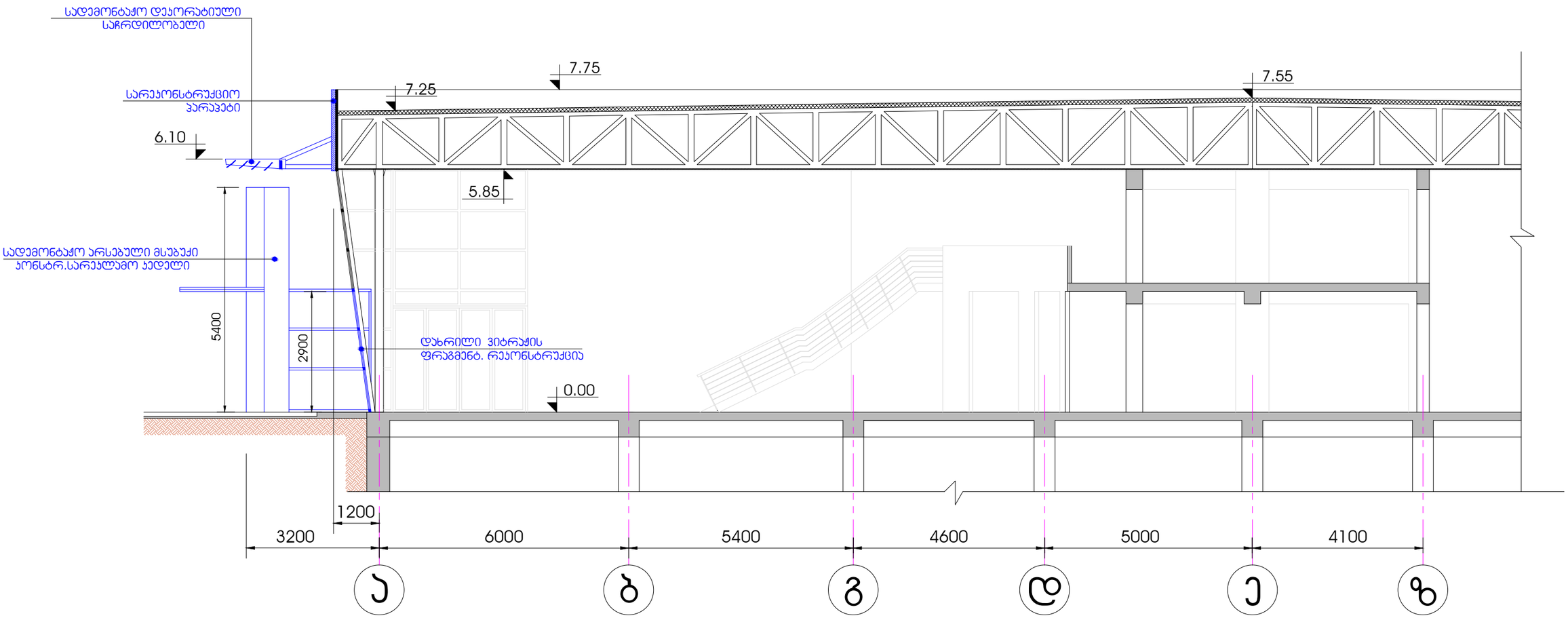

საპროექტო ჭრილი 2-2 მ. 1:100

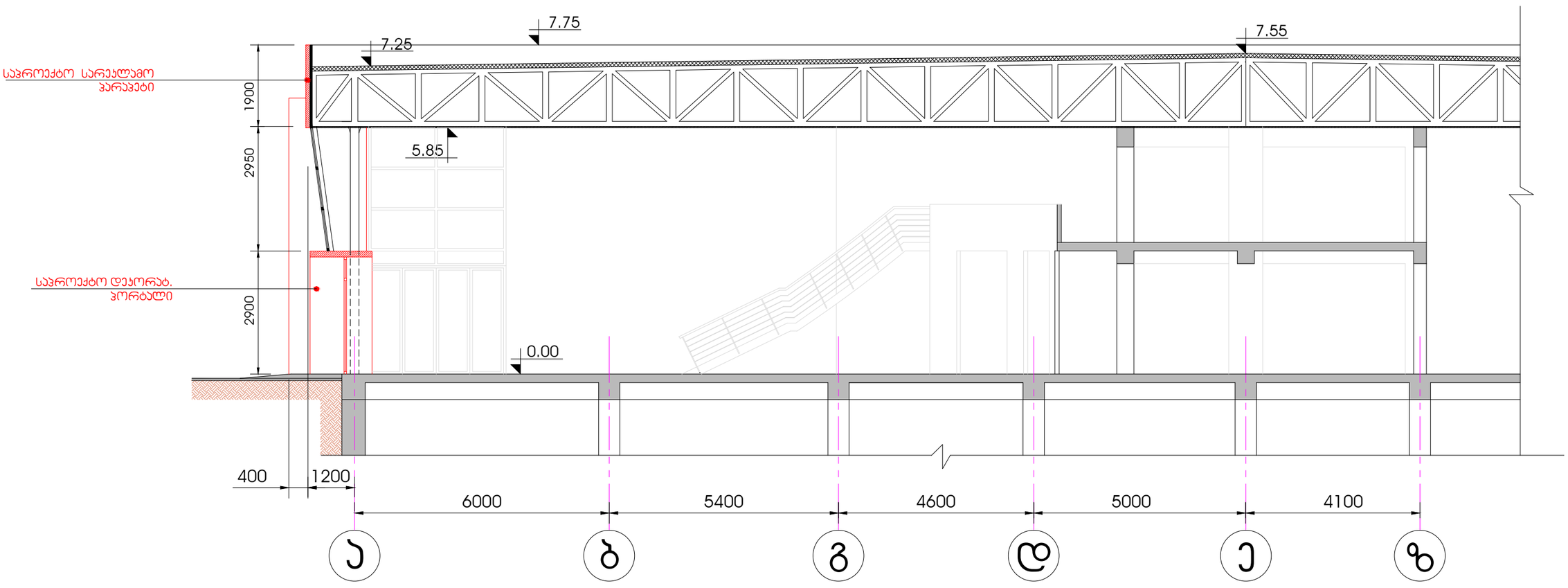

არსებული ჭრილი 3-3 მ. 1:100

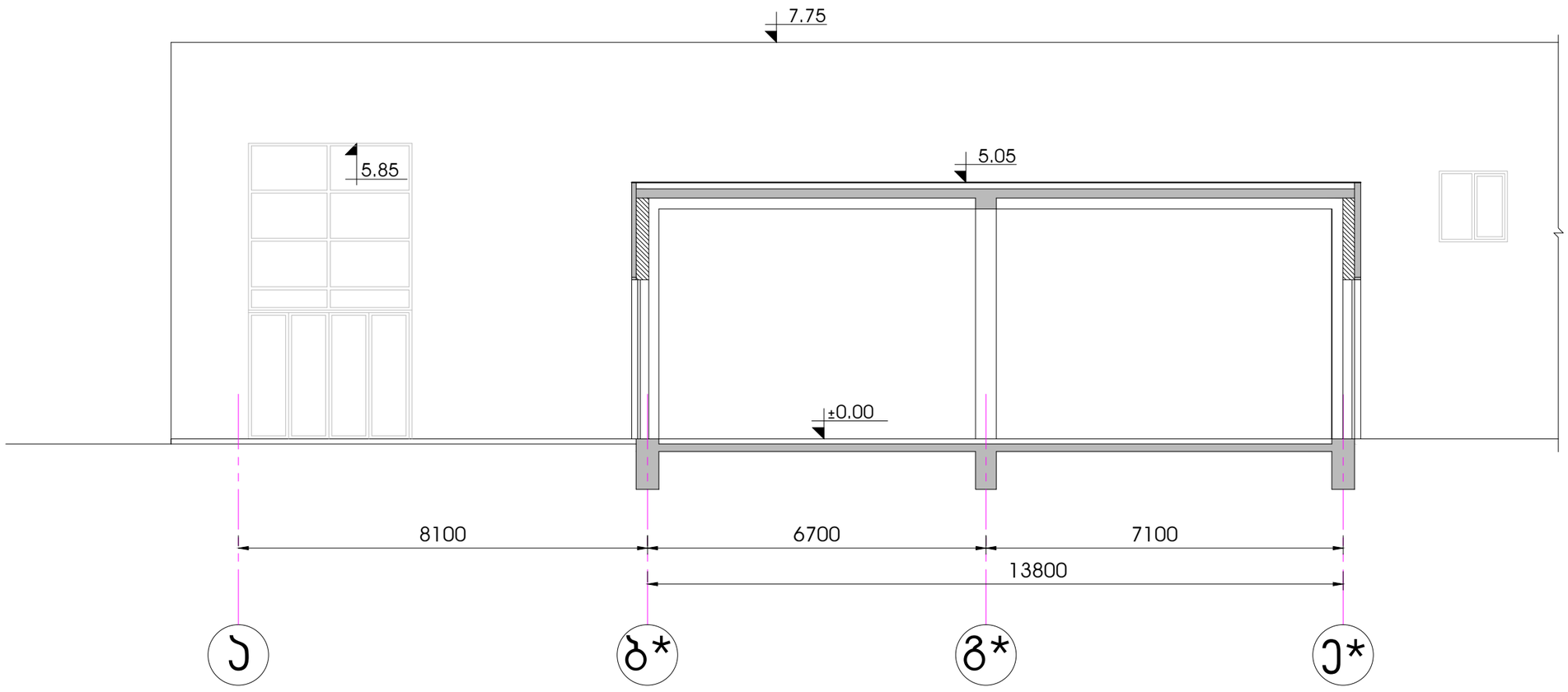

საპროექტო ჭრილი 3-3 მ. 1:100

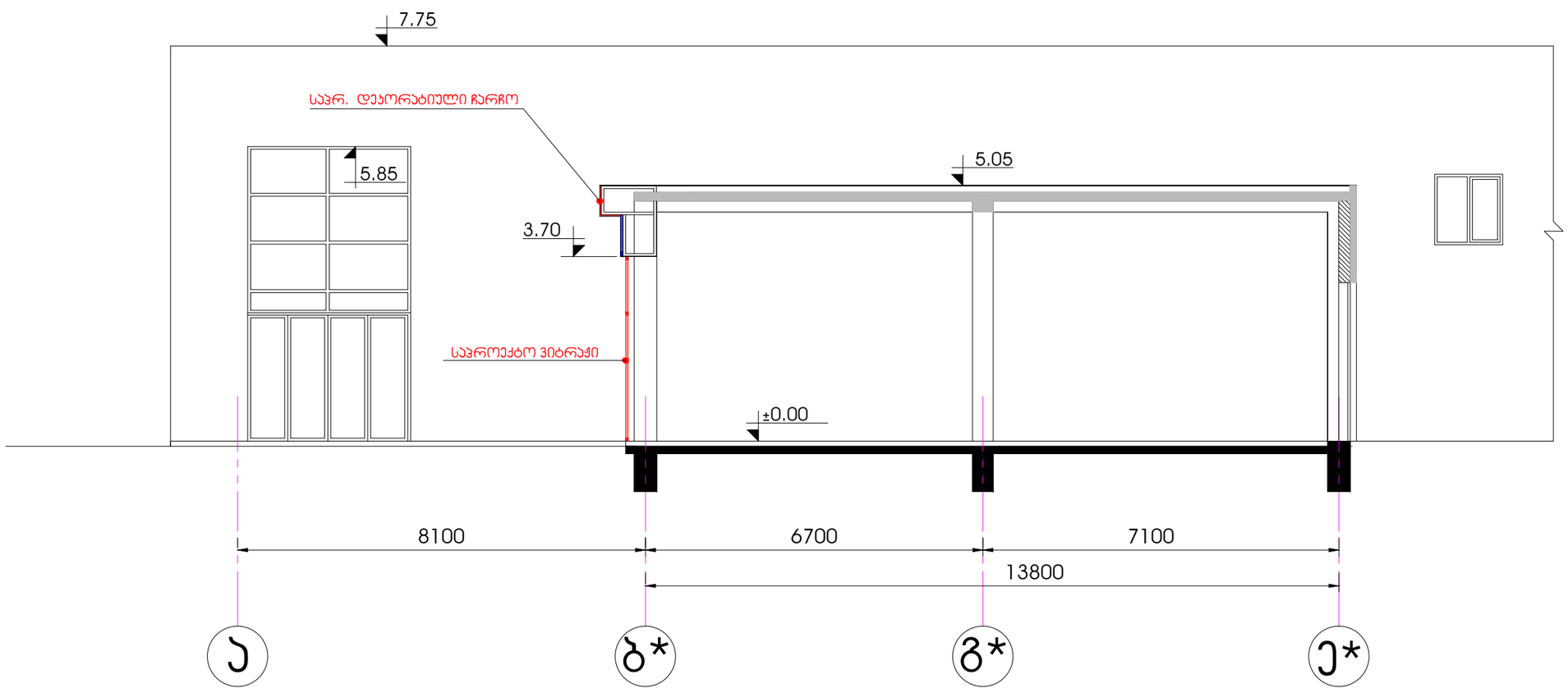

საპროექტო ფასადი 1-9 ღერძებში მოსაპრპ. მასალების და სარეკლამო აბრების ჩვენებით მ. 1:150

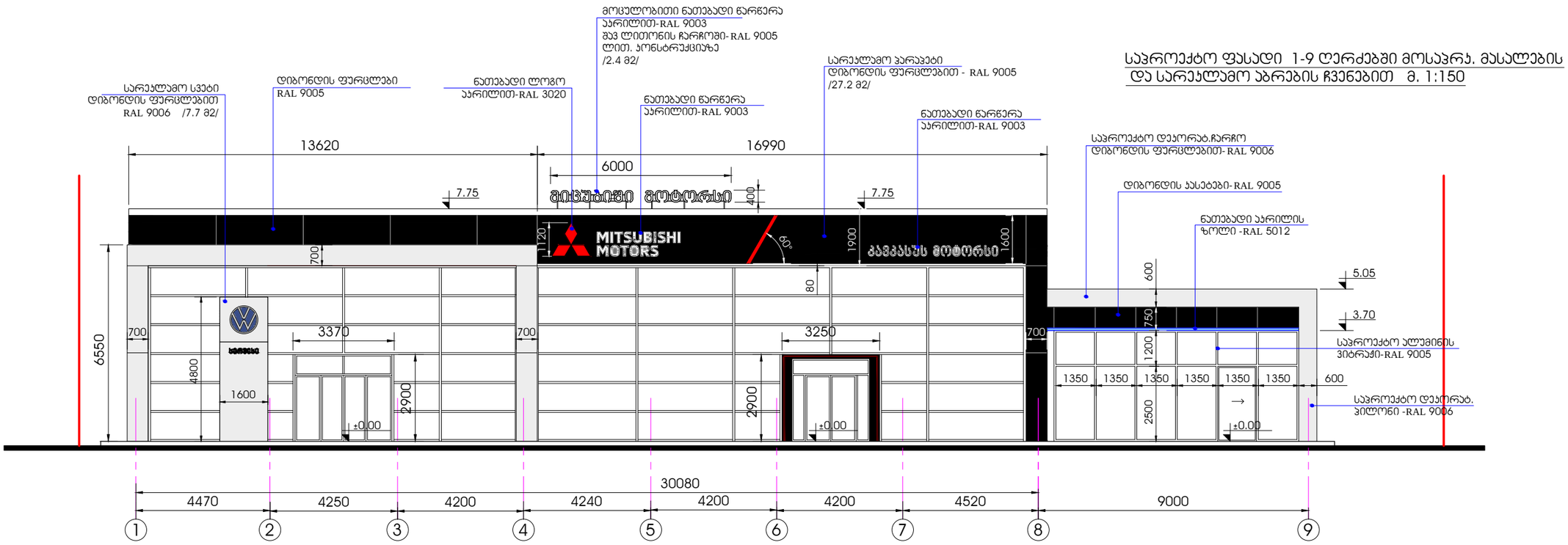

შენიშვნა: 1-8 ღერძებში ფასადის ფართია -- 233.2 მ2, სარეკლამო ფართი -- 37.3 მ2.
სარეკლამო ფართი შეადგენს მთლიანი ფართის 16.0 %-ს

საპროექტო ფასადი მ-ა ღერძებში მოსაპრპ. მასალების და სარეკლამო აბრების ჩვენებით მ. 1:150

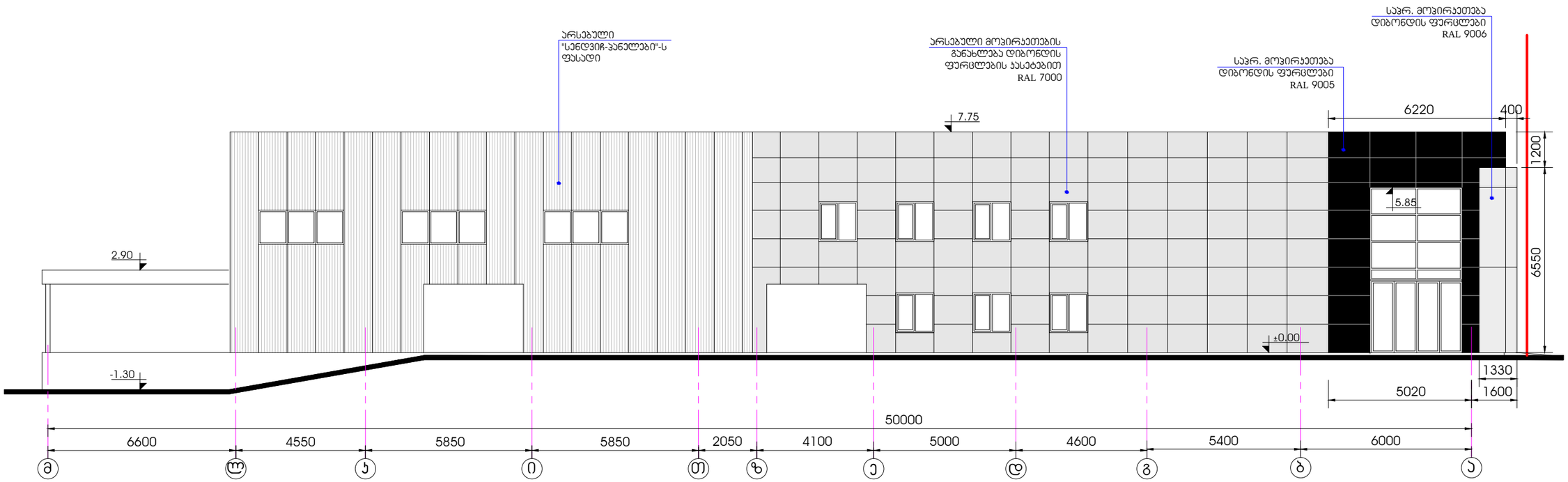

საპროექტო ფასადი ა-მ ღერძებში მოსაპრიალებელი მასალების ჩვენებით მ. 1:150

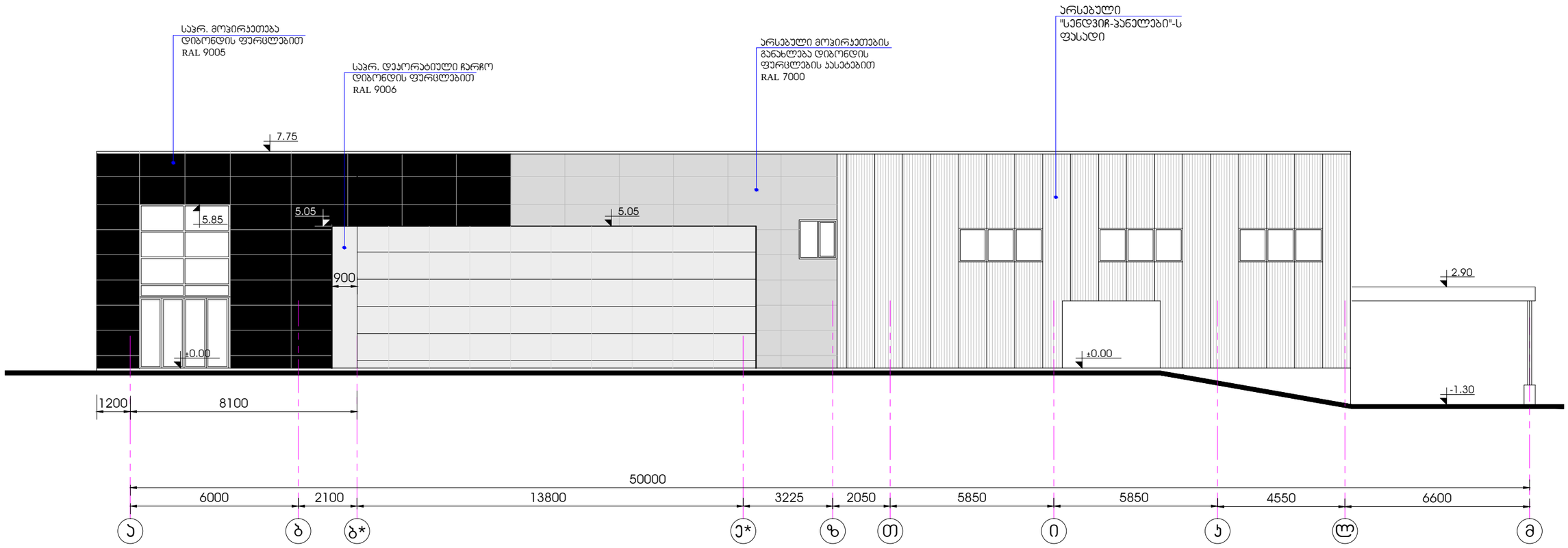

საპროექტო ალუმინის ვიტრაჟი
RAL 9005

ნათებადი აკრილის ზოლი
RAL 5012

საპრ. დეკორატიული ჩარჩო
დიბონდის ფურცლებით
RAL 9006

საპრ. პარაპეტი
დიბონდის პანელები
RAL 9005



არსებული ღიობის საჯრ. ამოშენება
და მოპირკეთება დიბონდის პანელებით
RAL 9006

