საგზაო მოძრაობის ორგანიზაციის ტექნიკური საშუალებები



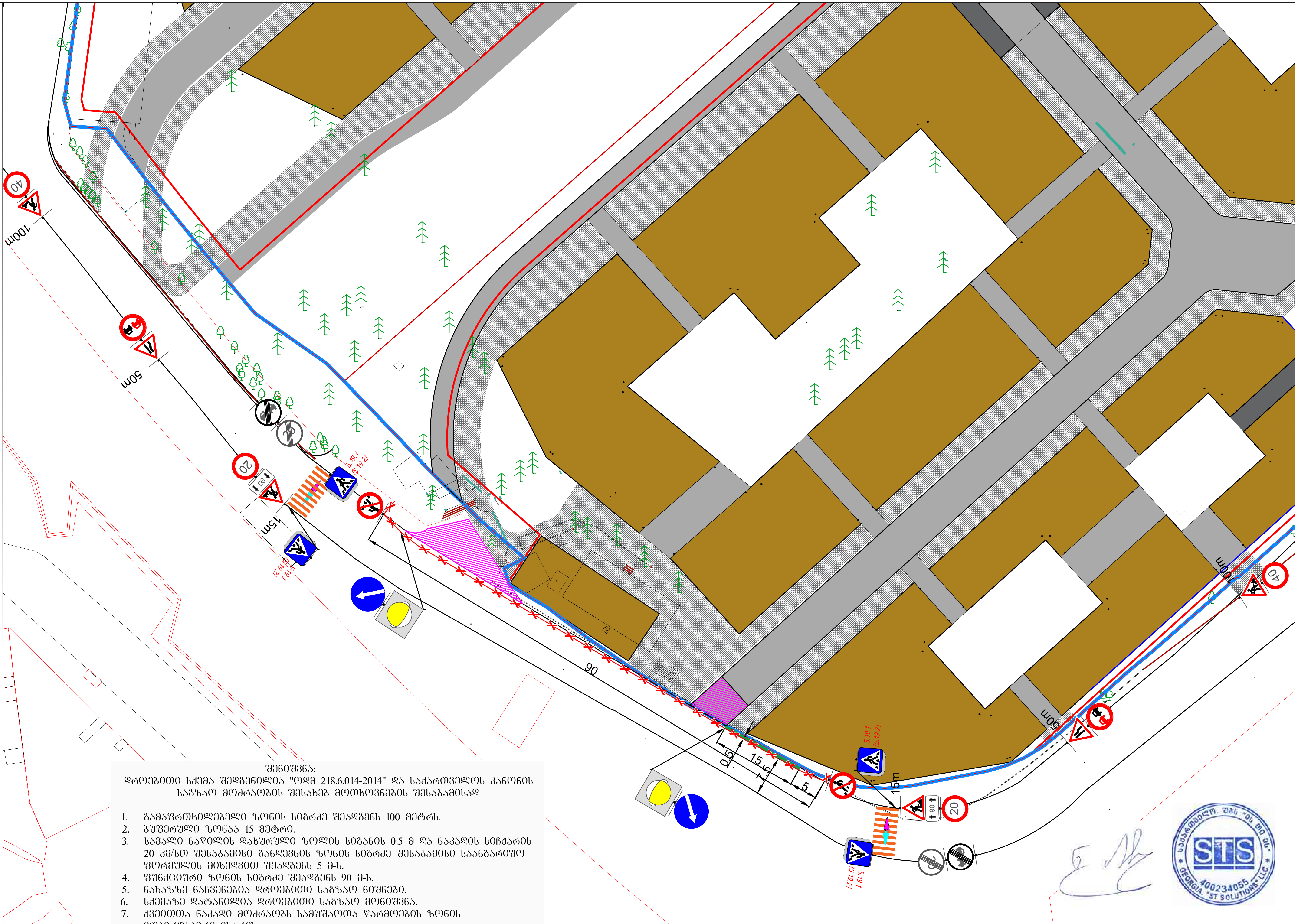

შენიშვნა:

დროებითი სქემა შედგენილია "ოდმ 218.6.014-2014" და საქართველოს კანონის საგზაო მოძრაობის შესახებ მოთხოვნების შესაბამისად

1. გამაფრთხილებელი ზონის სიგრძე შეადგენს 100 მეტრს.
2. ბუფერული ზონაა 15 მეტრი.
3. სავალი ნაწილის დახურული ზოლის სიგანის 0.5 მ და ნაკადის სიჩქარის 20 კმ/სთ შესაბამისი განდევნის ზონის სიგრძე შესაბამისი საანგარიშო ფორმულის მიხედვით შეადგენს 5 მ-ს.
4. ფუნქციური ზონის სიგრძე შეადგენს 90 მ-ს.
5. ნახაზზე ნაჩვენებია დროებითი საგზაო ნიშნები.
6. სქემაზე დატანილია დროებითი საგზაო მონიშვნა.
7. ქვეითთა ნაკადი მოძრაობს სამუშაოთა წარმოების ზონის მოპირდაპირე მხარეს.

ქ. თბილისი გ.გედევანიშვილის ქუჩის (ს.კ 01.16.07.002.040; 01.16.07.002.041) მიმდებარედ შესასვლელ-გამოსასვლელის მოწყობის პერიოდში საგზაო მოძრაობის ორგანიზების დროებითი სქემა. (ეტაპი II)			STS SMART TRANSPORTATION SOLUTIONS ტელ: 577 155575	
შემსრულებელი	შ.პ.ს "STS"	ნახაზის დასახელება	თარიღი	2020 წელი
დამკვეთი	შ.პ.ს "არსენალი	საგზაო მოძრაობის ორგანიზების დროებითი სქემა	მასშტაბი	პირობითი

საგზაო მოძრაობის ორგანიზაციის ტექნიკური საშუალებები

- 1.21.2-1ც
- 1.21.3- 1ც
- 1.26 -4ც
- 3.10 - 2ც
- 3.20 - 2ც
- 3.21 - 2ც
- 3.24 - 2ც
- 3.24 -2ც
- 3.25 - 2ც
- 4.2.1 -1ც
- 4.2.2 -1ც
- 5.19.1 - 4ც
- 5.19.2 - 4ც
- 8.2.1 - 2ც
- შუქ. ტ7-2ც
- ქვეითთა მოძრაობა
- ღობურა

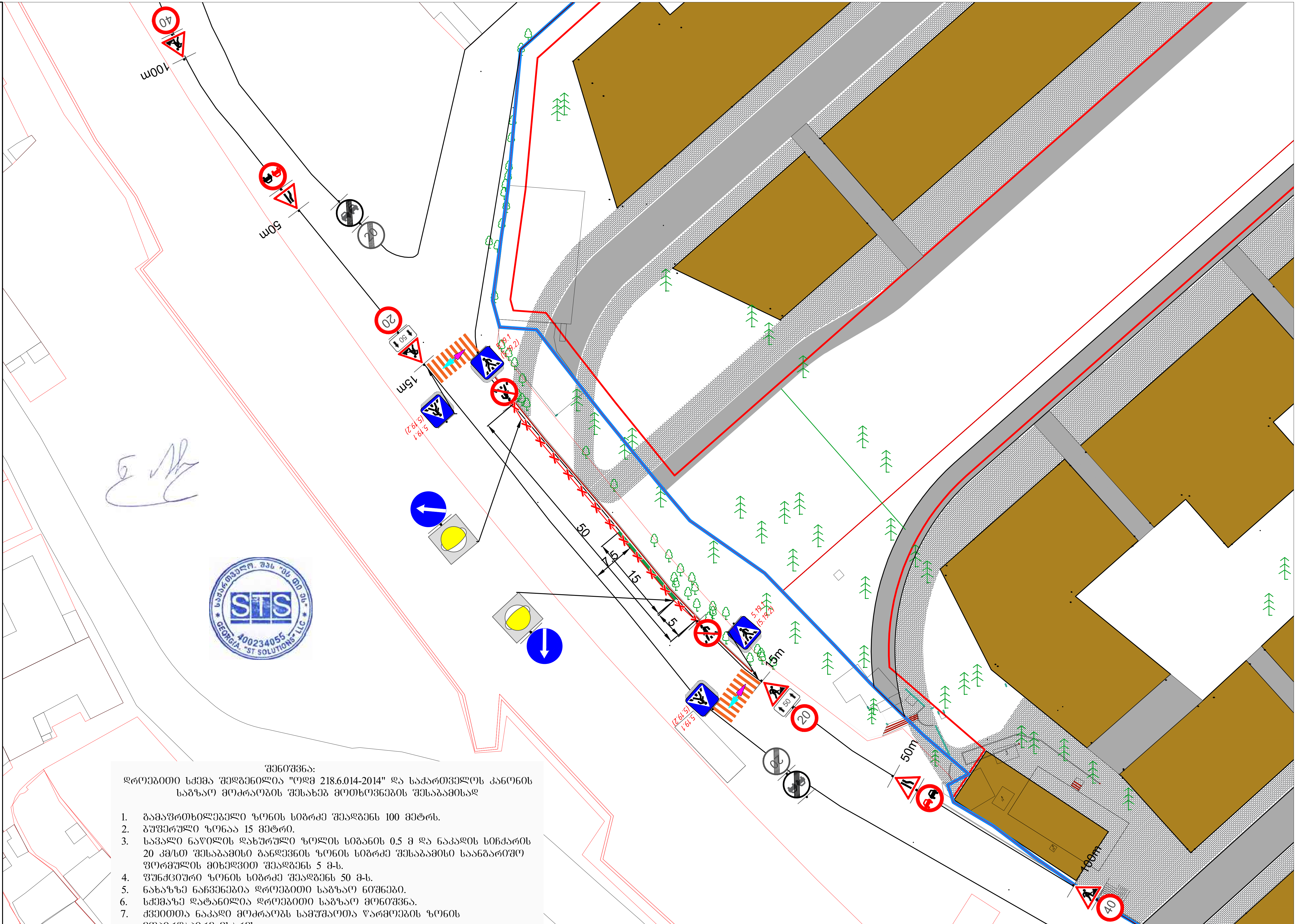

შენიშვნა:

დროებითი სქემა შედგენილია "ოდმ 218.6.014-2014" და საქართველოს კანონის საგზაო მოძრაობის შესახებ მოთხოვნების შესაბამისად

1. გამაფრთხილებელი ზონის სიგრძე შეადგენს 100 მეტრს.
2. ბუფერული ზონაა 15 მეტრი.
3. სავალი ნაწილის დახურული ზოლის სიგანის 0.5 მ და ნაკადის სიჩქარის 20 კმ/სთ შესაბამისი განდევნის ზონის სიგრძე შესაბამისი საანგარიშო ფორმულის მიხედვით შეადგენს 5 მ-ს.
4. ფუნქციური ზონის სიგრძე შეადგენს 50 მ-ს.
5. ნახაზზე ნაჩვენებია დროებითი საგზაო ნიშნები.
6. სქემაზე დატანილია დროებითი საგზაო მონიშვნა.
7. ქვეითთა ნაკადი მოძრაობს სამუშაოთა წარმოების ზონის მოპირდაპირე მხარეს.

ქ. თბილისი გ.გედევანიშვილის ქუჩის (ს.კ 01.16.07.002.040; 01.16.07.002.041) მიმდებარედ შესასვლელ-გამოსასვლელის მოწყობის პერიოდში საგზაო მოძრაობის ორგანიზების დროებითი სქემა. (ეტაპი III)			STS SMART TRANSPORTATION SOLUTIONS ტელ: 577 155575	
შემსრულებელი	შ.პ.ს "STS"	ნახაზის დასახელება	თარიღი	2020 წელი
დამკვეთი	შ.პ.ს "არსენალი	საგზაო მოძრაობის ორგანიზების დროებითი სქემა	მასშტაბი	პირობითი

საგზაო მოძრაობის ორგანიზაციის ტექნიკური საშუალებები

2.1-12ც

2.3-9ც

3.1-2ც

4.1.1-4ც

4.1.4-7ც

4.1.5-5ც

5.5-3ც

5.7.1-2ც

5.19.1-40ც

5.19.2-40ც

7.8.1- 1ც

7.8.2- 2ც

7.8.3 - 1ც

8.13 - 1ც

8.13 - 1ც

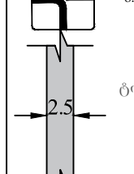

ტიპური ტროტუარი გეგმაში

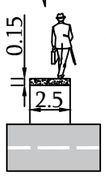

ტიპური ტროტუარის განივი კვეთი

საავტომობილო გზა

საგზაო მოძრაობის ორგანიზების სქემა წარმოადგენს გრგ-ს შეთანხმების პროცესს.

პერსპექტივაში დასაერთებელი გზები

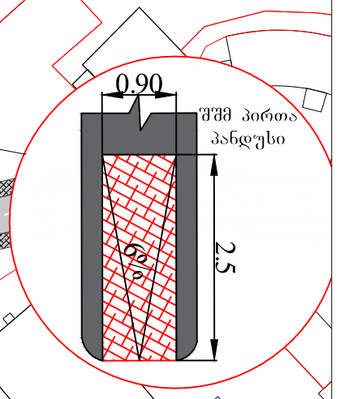



ქ. თბილისი გ.გედევანიშვილის ქუჩის (ს.კ 01.16.07.002.040; 01.16.07.002.041) მიმდებარედ საგზაო მოძრაობის ორგანიზების სქემა.

STS SMART TRANSPORTATION SOLUTIONS
ტელ: 577 155575

შემსრულებელი	შ.პ.ს "STS"	ნახაზის დასახელება	თარიღი	2021 წელი
დამკვეთი	შ.პ.ს "არსენალი"	საგზაო მოძრაობის ორგანიზების სქემა.	მასშტაბი	პირობითი

STS
400234055
GEORGIA "ST SOLUTIONS" LLC

საგზაო მოძრაობის ორგანიზაციის ტექნიკური საშუალებები

1.26 -4ც

3.20 - 5ც

3.21 - 2ც

3.24 - 5ც

3.24 -2ც

3.25 - 2ც

5.19.1 - 2ც

5.19.2 - 2ც

7.8.2- 1ც

7.8.3 - 1ც

8.2.1 - 2ც

შუქ. ტ7-3ც

მედროშე 1 ადამიანი

ქვეითთა მოძრაობა

სამშენებლო ტექნიკის მოძრაობის მიმართულება

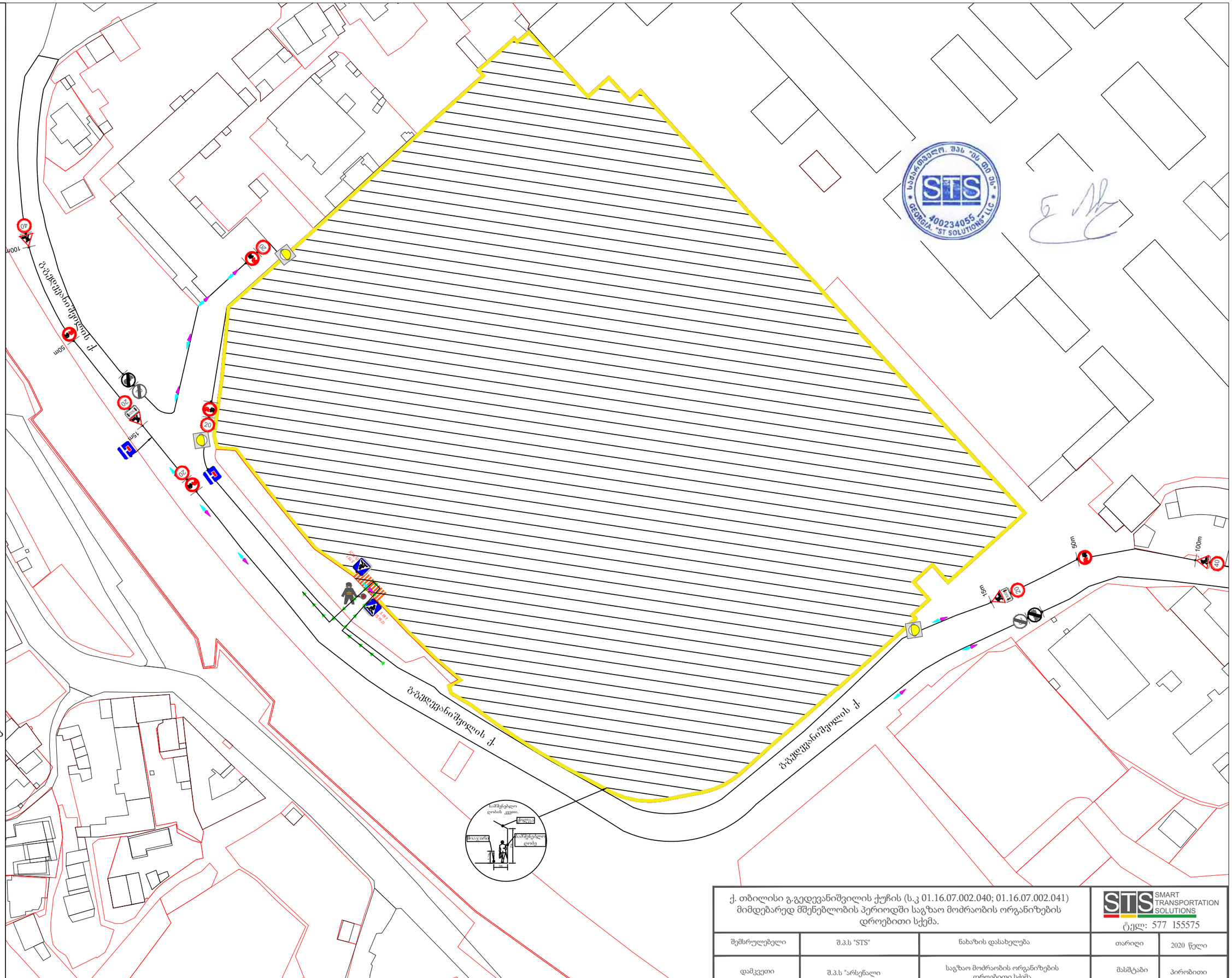

STS
საქართველო. შპს "ST SOLUTIONS"
GEORGIA. "ST SOLUTIONS" LLC
400234055

ქ. თბილისი გ.გედევანიშვილის ქუჩის (ს.კ 01.16.07.002.040; 01.16.07.002.041) მიმდებარედ მშენებლობის პერიოდში საგზაო მოძრაობის ორგანიზების დროებითი სქემა.

STS SMART TRANSPORTATION SOLUTIONS
ტელ: 577 155575

შემსრულებელი	შ.პ.ს "STS"	ნახაზის დასახელება	თარიღი	2020 წელი
დამკვეთი	შ.პ.ს "არსენალი	საგზაო მოძრაობის ორგანიზების დროებითი სქემა	მასშტაბი	პირობითი

საგზაო მოძრაობის ორგანიზაციის ტექნიკური საშუალებები

1.26 -4ც

3.10 - 2ც

3.20 - 5ც

3.21 - 2ც

3.24 - 5ც

3.24 -2ც

3.25 - 2ც

5.19.1 - 4ც

5.19.2 - 4ც

7.8.2- 1ც

7.8.3 - 1ც

8.2.1 - 2ც

შუქ. ტ7-3ც

მედროშე 1 ადამიანი

ქვეითთა მოძრაობა

ღობურა

სამშენებლო ტექნიკის მოძრაობის მიმართულება

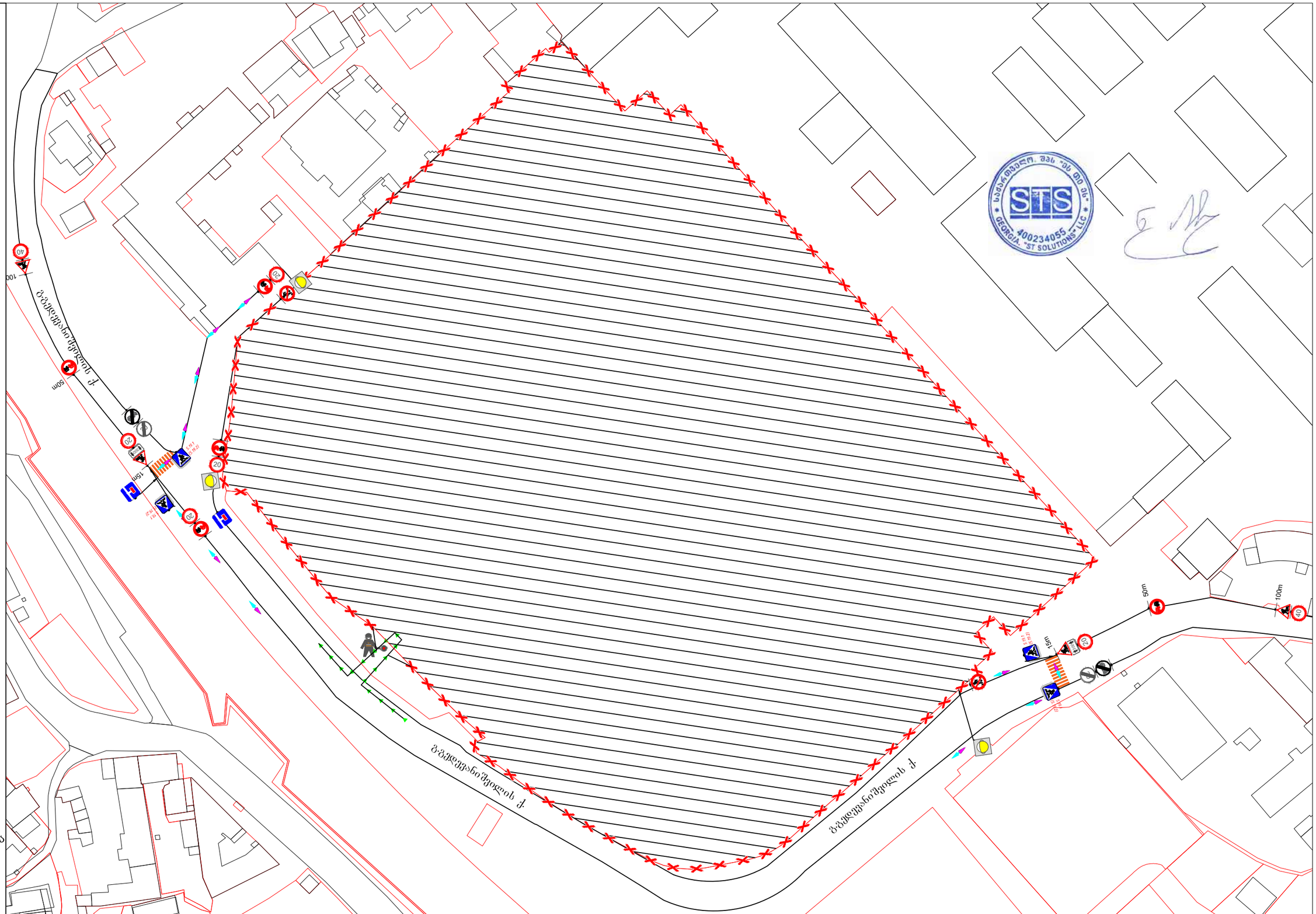

ქ. თბილისი გ.გედევანიშვილის ქუჩის (ს.კ 01.16.07.002.040; 01.16.07.002.041) მიმდებარედ ღობის მოწყობის პერიოდში საგზაო მოძრაობის ორგანიზების დროებითი სქემა.

STS SMART TRANSPORTATION SOLUTIONS

ტელ: 577 155575

შემსრულებელი	შ.პ.ს "STS"	ნახაზის დასახელება	თარიღი	2020 წელი
დამკვეთი	შ.პ.ს "არსენალი	საგზაო მოძრაობის ორგანიზების დროებითი სქემა	მასშტაბი	პირობითი

ქალაქ თბილისის მუნიციპალიტეტის საჯარო სამართლის იურიდიული პირი – ქალაქ თბილისის მუნიციპალიტეტის ტრანსპორტისა და ურბანული განვითარების სააგენტო

წერილის ნომერი: **16-01212591213**
თარიღი: **16/09/2021**
პინი: **6096**

ადრესატი: კონსტანტინე მალაზონია
პირადი ნომერი: 01020002994
მისამართი: თბილისი წყნეთის ქ. N 2ა ბ. 2ა

გადაამოწმეთ: **document.municipal.gov.ge**

ბატონო კონსტანტინე,

ქალაქ თბილისის მუნიციპალიტეტის სსიპ - ქალაქ თბილისის მუნიციპალიტეტის ტრანსპორტისა და ურბანული განვითარების სააგენტომ განიხილა თქვენი, 2021 წლის 16 სექტემბრის №012125921-16 განცხადება, რომელთან დაკავშირებითაც გაცნობებთ შემდეგს:

დაკმაყოფილდეს 2021 წლის 6 სექტემბრის №01212493698-16 განცხადება და შეთანხმდეს ქალაქ თბილისში, გედევანიშვილის ქუჩა, N 25-ში არსებულ მიწის ნაკვეთებზე (საკადასტრო კოდი: 01.16.07.002.040 და 01.16.07.002.041) საგზაო მოძრაობის ორგანიზების სქემა თანდართულ ბმულზე არსებული დანართის შესაბამისად.

წარმოდგენილი საგზაო მოძრაობის ორგანიზების სქემა სააგენტოს მიერ შეთანხმდა იმ პირობით, რომ მშენებლობის ნებართვის მიღების ეტაპზე წარმოსადგენია სამშენებლო ღობის მონტაჟი-დემონტაჟის, შესასვლელ-გამოსასვლელი გზის მოწყობისა და მშენებლობის პერიოდში არსებული საგზაო მოძრაობის ორგანიზების დროებითი სქემები.

საგზაო მოძრაობის ორგანიზების სქემის ცვლილება საჭიროებს შეთანხმებას სააგენტოსთან.

გადაწყვეტილების გასაჩივრება, დაინტერესებული მხარის მიერ, შესაძლებელია ამ გადაწყვეტილების გაცნობიდან ერთი თვის ვადაში ქალაქ თბილისის მუნიციპალიტეტის მერთან (მისამართი: ჟ. შარტავას ქუჩა N7) კანონმდებლობით დადგენილი წესით.

დანართი: სსიპ - ტრანსპორტისა და ურბანული განვითარების სააგენტოს მიერ შეთანხმებული საგზაო მოძრაობის ორგანიზების სქემა იხილეთ თანდართულ ბმულზე :

https://cloud.tbilisi.gov.ge/index.php/s/Bl4hR3l1yv68fah

პატივისცემით,

ვიქტორ წილოსანი

სააგენტოს უფროსი

გამოყენებულია კვალიფიციური ელექტრონული ხელმოწერა/ ელექტრონული შტამპი

საქართველოს შინაგან საქმეთა სამინისტროს
საპატრულო პოლიციის დეპარტამენტი

MINISTRY OF INTERNAL AFFAIRS OF GEORGIA
PATROL POLICE DEPARTMENT

MIA 3 21 02460021

17/09/2021

მოქ: ჯოჯუა შოთა
თბილისი ელ.ახვლედიანის ხევი N 6
თქვენს 2021 წლის 17 სექტემბრის განცხადებაზე

ასლი: შსს საპატრულო პოლიციის დეპარტამენტის
ქ. თბილისის მთავარი სამმართველოს

ბატონო შოთა,

შსს საპატრულო პოლიციის დეპარტამენტში განხილულ იქნა თქვენი განცხადება, რომელშიც ითხოვთ, ქ.თბილისი, გედევანიშვილის ქუჩა, N 25-ში არსებულ მიწის ნაკვეთებზე (საკადასტრო კოდი: 01.16.07.002.040 და 01.16.07.002.041) საგზაო-სატრანსპორტო ინფრასტრუქტურის ნაკადების მიმართულების საგზაო მოძრაობის ორგანიზაციის წარმოდგენილი მუდმივი სქემის შეთანხმებას.

ვითვალისწინებთ რა, ქ.თბილისის მუნიციპალიტეტის მერიის ს.ს.ი.პ. ტრანსპორტისა და ურბანული განვითარების სამსახურის (16.09.2021 წ. 16-01212591213) თანხმობას შსს საპატრულო პოლიციის დეპარტამენტი ითანხმებს (საგზაო მოძრაობის უსაფრთხოების კუთხით) წარმოდგენილ მუდმივი მოძრაობის ორგანიზაციის სქემას, ხოლო ტერიტორიაზე მისასვლელი გზა აღიჭურვოს მოძრაობის რეგულირების ტექნიკური საშუალებებით თანდართული სქემის შესაბამისად.

ამასთან ერთად გაცნობებთ, რომ შსს საპატრულო პოლიციის დეპარტამენტში წარმოსადგენია ქ. თბილისის მუნიციპალიტეტის მერიის ს.ს.ი.პ. ტრანსპორტისა და ურბანული განვითარების სამსახურთან შეთანხმებული საგზაო მოძრაობის ორგანიზების დროებითი სქემები (სამუშაოების წარმოების და შესასვლელ-გამოსასვლელის გზების მოწყობის).

დანართი: სქემა 1 ფაილად.

საპატრულო პოლიციის დეპარტამენტი /
საორგანიზაციო სამმართველო / საგზაო მოძრაობის
ზედამხედველობის განყოფილება
განყოფილების უფროსი
ბარბაქაძე დავით

0190, თბილისი, ნოე რამიშვილის ქ. №38
№38, Noe Ramishvili St. 0190, Tbilisi, Georgia
ტელ./Tel.: (+995 032) 2 41 42 42
ფაქსი/Fax: (+995 032) 2 41 85 02
E-mail: patrolinfo@mia.gov.ge

ქალაქ თბილისის მუნიციპალიტეტის მერია
გარემოს დაცვის საქალაქო სამსახური

წერილის ნომერი: **18-01212571381**
თარიღი: **14/09/2021**
პინი: **3421**

ადრესატი: შოთა ჯოჯუა
პირადი ნომერი: 01005031190
მისამართი: ელენე ახვლედიანის ხევი #6

გადაამოწმეთ: **document.municipal.gov.ge**

ბატონო შოთა,

ქალაქ თბილისის მუნიციპალიტეტის მერიის გარემოს დაცვის საქალაქო სამსახურმა, კომპეტენციის ფარგლებში, განიხილა თქვენი მიმდინარე წლის 13 სექტემბრის №19/01212561278-18 განცხადება, რომელიც ეხება ქალაქ თბილისში, გედევანიშვილის ქუჩის №25-ის მიმდებარედ არსებულ მიწის ნაკვეთებზე (ს/კ: 01.16.07.002.040 და 01.16.07.002.041; ფუნქციური ზონა: საცხოვრებელი ზონა 6 და საზოგადოებრივ-საქმიანი ზონა 2; გამწვანებული ტერიტორიების რუკა: შიდაკვარტალური გამწვანება) დაგეგმილი გზის მოწყობის საკითხზე სამსახურის პოზიციის დაფიქსირებას.

როგორც თქვენთვის ცნობილია, სამსახურმა საპროექტო ტერიტორიის განვითარების, მათ შორის, გზის მოწყობის საკითხთან დაკავშირებით იმსჯელა ტერიტორიაზე მიმდინარე განაშენიანების რეგულირების გეგმის ცვლილების ადმინისტრაციული წარმოების ფარგლებში (№01212462136-67 - 03.09.2021) და დადებითი პოზიცია დააფიქსირა 2021 წლის 7 სექტემბრის №01212501741 წერილით.

გამომდინარე იქიდან, რომ მიმდინარე წლის 13 სექტემბრის №19/01212561278-18 განცხადებით წარმოდგენილი საგზაო მოძრაობის სქემა არსებითად არ განსხვავდება განაშენიანების რეგულირების გეგმის ცვლილების ეტაპზე წარმოდგენილი გზის მოწყობის სქემისგან, ასევე, იმის გათვალისწინებით, რომ გზის მოწყობა აღარ ითვალისწინებს საპროექტო ტერიტორიაზე არსებული დიდტანიანი მწვანე ნარგავების (ჰორიზონტალური კვიპაროსი - №9 D=52 სმ, №10 D=32 სმ; ჰიმალაის კედარი - №25 D=55 სმ) ადგილმონაცვლეობას (მოჭრა/გადარგვა), **სამსახური კომპეტენციის ფარგლებში, არ არის წინააღმდეგი წარმოდგენილი სქემის მიხედვით, საპროექტო ტერიტორიაზე განხორციელდეს გზის მოწყობა.**

პატივისცემით,

გიგა გიგაშვილი

პირველადი სტრუქტურული ერთეულის ხელმძღვანელი
(საქალაქო სამსახურის უფროსი)

გამოყენებულია კვალიფიციური
ელექტრონული ხელმოწერა/
ელექტრონული შტამპი