„შეთანხმებულია"
ქ. თბილისის მუნიციპალიტეტის მერიის ტრანსპორტის
საქალაქო სამსახურის უფროსი
მ. მუმლაძე
/ 14 / 11 / 2018

საპატრულო პოლიციის დეპარტა
მოაყარი სამმართველოს უფროსის
ლ. ჯოხაძე
/ - - / - - / 2018

დროებითი
საგზაო
ნიშნები:

- 1.26 — 4 ცალი
- 3.1 — 1 ცალი
- 3.24 (20) — 2 ცალი
- 3.24 (40) — 2 ცალი
- 3.25 — 2 ცალი
- მცოცავი ცისტერნა — 3 ცალი
- 1 — ნაკადის მარეგულირებელი

ს ქ.

ფარნავაზ მეფ...

ფარნავაზ მეფ...

ნაკადის მარეგულირებელი

100 მ

15 მ

20

1.26

3.24

40

3.25

ჩიხი

7.0

3.9

4.0

მოსაყვანი გზა

არს. ბეჭონის გზა

ჩიხი

მუხათგშვრდის ქ.

ხელაძის ქ.

15 მ

100 მ

489600

4627150

შენიშვნა :

მოძრაობის ორგანიზაციის სქემა შედგენილია ვსნ „37-84" , ორწ 218.6.014-2014 სტანდარტების და საგზაო მოძრაობის შესახებ კანონის მოთხოვნების შესაბამისად.

სანშანარეგი მიმდინარეობს ჩისქი, რომლის სავალი ნაწილის სიგანე არ ღემატება 4 მეტრს, ამიტომ რეგულირებულია მოძრაობით დაშაკეტვა არეკლილი ჩიხის. აღნიშნულ პერიოდში გზაზე მიმოქცევას ცხრილით სამშენებლო ტექნიკა.

ქვეითთა უსაფრთხო გადაადგილების მიზნით გათვალისწინებულია ნაკადის 1 მარეგულირებელი, რომელიც ქვეითთა ნაკადთან ერთად უზრუნველყოფს სატრანსპორტო ნაკადის რეგულირებას.

1) მოძრაობის დროებითი შეზღუდვის სეგმენტი შეადგენს 207 მეტრს, აქედან, გადასატანილებელი ზონის სიგრძე არის 100 მეტრი და 100 მეტრი ორივე მხრივად.
2) საგზაო ნარშაობების სეგმენტი შეადგენს 7 მეტრს. აქედან:
ა) შეზღუდვა ზონა არ გვაქვს.
ბ) ბოლოს გაშორებული ზონა არ გვაქვს.
გ) საგზაო ნაშენარების ზონა არის 7 მეტრი
დ) სტაბილიზაციის ზონა არ გვაქვს.

მ. 1:1000

პირობითი აღნიშვნები:

- მიმმართველი საგზაო ბარიერი
- ქვეითთა ნაკადის მიმართულება
- მიმმართველი საგზაო ბარიერი
- დამცავი ბლოკები

შპს. „ბიემჯი გრუპ"
საქართველო, თბილისი, შარტავას № 14 ზრა: 598 667070; 577158039

ქ. თბილისი, აბრალური უნივერსიტეტის ტერიტორია მშენებლობის ქუჩა ნაკვ. № 01.72.14.014.888–ში შესასვლელი და გამოსასვლელი გზის მოწყობის სამუშაოები, საპროექტო ტერიტორიის სატრანსპორტო-საგზაო ინფრასტრუქტურის ღონისძიების სარეზ.

პირი ი. პოპორორშვილი 555643030 მ. ბაბუაძავა ტ. 599653788

საგზაო მოძრაობის დროებითი ორგანიზაციის სქემა

წარმომადგენელი

ზ. ბასილაძე

„შეთანხმებულია"
ქ. თბილისის მუნიციპალიტეტის მერიის ტრანსპორტის საქალაქო სამსახურის უფროსი

მ. მუმლაძე

/ 14 / 01 / 2019

საპატრულო პოლიციის დეპარტამ[ენტის]
მთავარი სამმართველოს უფროსის მ[...]

ლ. ჯოხაძე

/ - - / - - / 2018

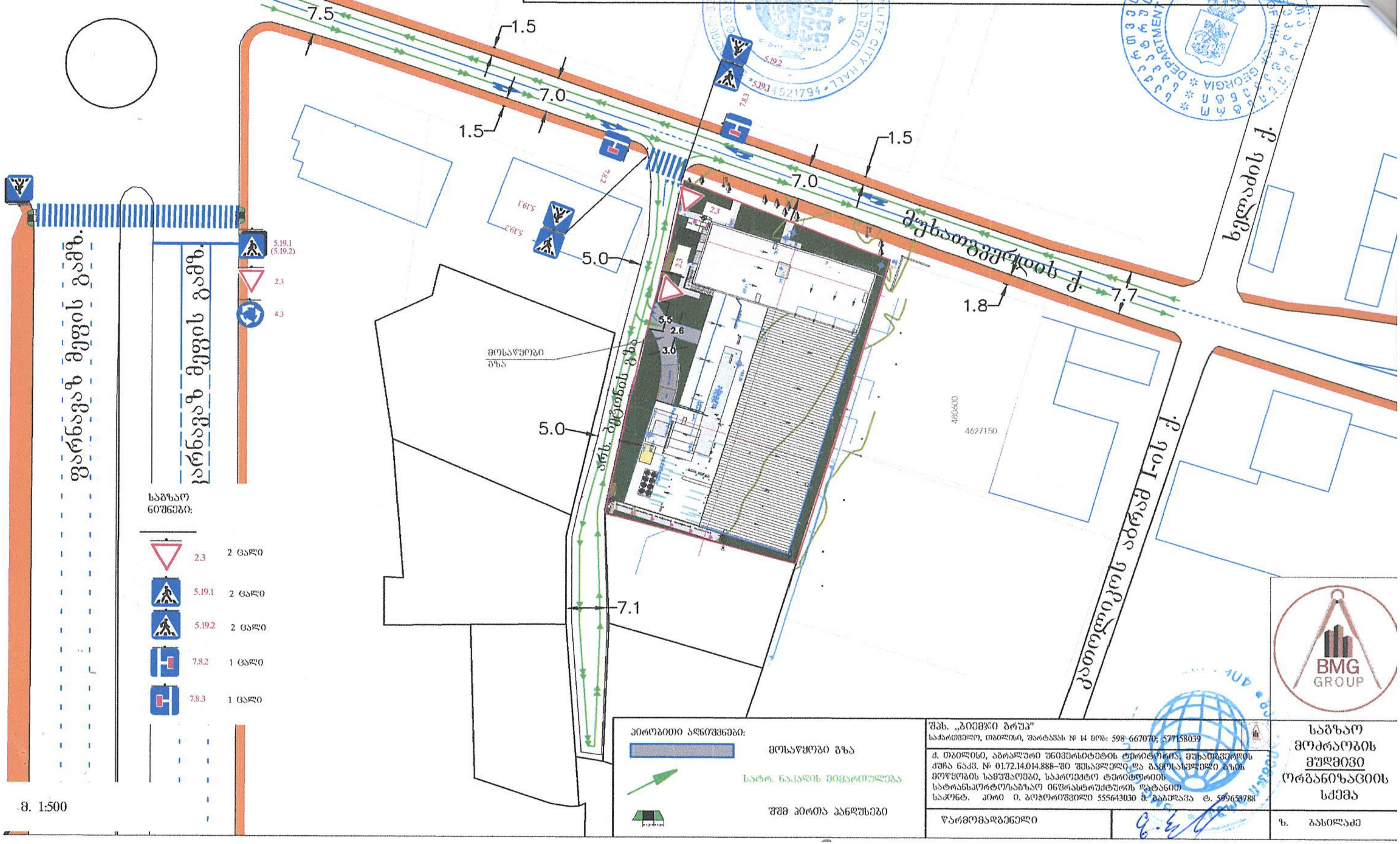

პირობითი აღნიშვნები:

მოსაწყობი გზა

სატრ. ნაკადის მიმართულება

შშმ პირთა პანდუსები

შპს. „ბიემჯი გრუპ"
საქართველო, თბილისი, შარტავას № 14 მობ: 598 667070; 577158039

ქ. თბილისი, აგრარული უნივერსიტეტის ტერიტორია, მუხათგვერდის ქუჩა ნაკვ. № 01.72.14.014.888-ში შუსავლელი და გამოსასვლელი გზის მოწყობის სამუშაოები, საპროექტო ტერიტორიის სატრანსპორტო/საგზაო ინფრასტრუქტურის დატანით
საკონტ. პირი ი. ბოჭორიშვილი 555643030 გ. გაბუდავა ტ. 599653788

წარმომადგენელი

საგზაო მოძრაობის მუდმივი ორგანიზაციის სქემა

ზ. ბასილაძე

„შეთანხმებულია"
ქ. თბილისის მუნიციპალიტეტის მერიის ტრანსპორტის საქალაქო სამსახურის უფროსი

მ. მუმლაძე

/ - - / - - / 2018

„შეთანხმებულია"
საპატრულო პოლიციის დეპარტამენტის ქ. თბილისის მთავარი სამმართველოს უფროსის მოადგილე

ლ. ჯოხაძე

/ - - / - - / 2018

დროებითი საგზაო ნიშნები:

1.26	4 ცალი	
3.1	3 ცალი	
3.24 (20)	2 ცალი	
3.24 (40)	2 ცალი	
3.25	2 ცალი	
8.3.1	1 ცალი	
8.3.2	1 ცალი	
ყვითელი ციმციმა	3 ცალი	
ნაკადის მარეგულირებელი	1	

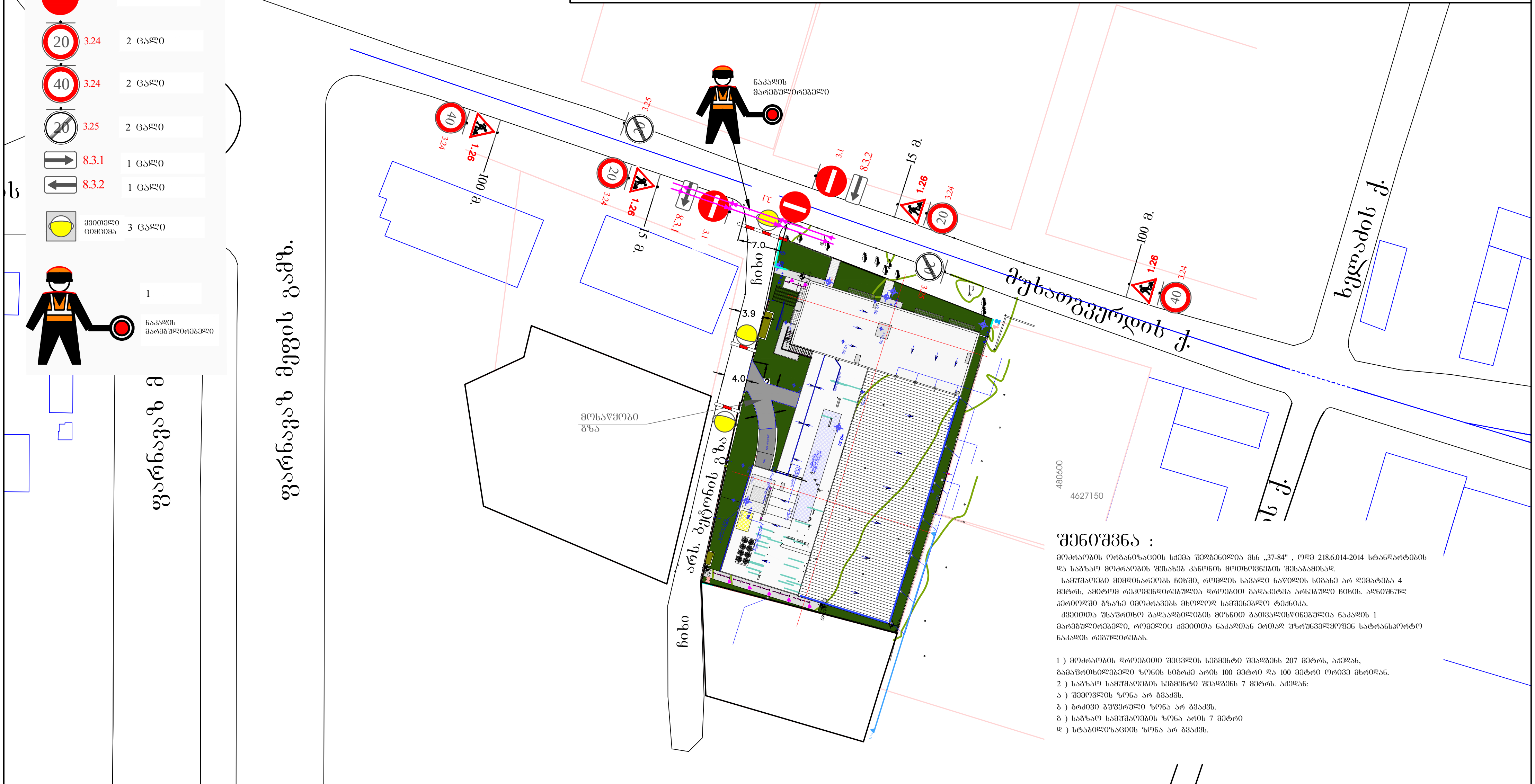

შენიშვნა :

მოძრაობის ორგანიზაციის სქემა შედგენილია ვსნ „37-84" , ოდმ 218.6.014-2014 სტანდარტების და საგზაო მოძრაობის შესახებ კანონის მოთხოვნების შესაბამისად.

სამუშაოები მიმდინარეობს ჩიხში, რომლის სავალი ნაწილის სიგანე არ აღემატება 4 მეტრს, ამიტომ რეკომენდირებულია დროებით გადაკეტვა არსებული ჩიხის. აღნიშნულ პერიოდში გზაზე იმოძრავებს მხოლოდ სამშენებლო ტექნიკა.

ქვეითთა უსაფრთხო გადაადგილების მიზნით გათვალისწინებულია ნაკადის 1 მარეგულირებელი, რომელიც ქვეითთა ნაკადთან ერთად უზრუნველყოფს სატრანსპორტო ნაკადის რეგულირებას.

1) მოძრაობის დროებითი შეცვლის სეგმენტი შეადგენს 207 მეტრს, აქედან, გამაფრთხილებელი ზონის სიგრძე არის 100 მეტრი და 100 მეტრი ორივე მხრიდან.
2) საგზაო სამუშაოების სეგმენტი შეადგენს 7 მეტრს. აქედან:
ა) შემოვლის ზონა არ გვაქვს.
ბ) გრძივი ბუფერული ზონა არ გვაქვს.
გ) საგზაო სამუშაოების ზონა არის 7 მეტრი
დ) სტაბილიზაციის ზონა არ გვაქვს.

მიმმართველი საგზაო ბარიერი

ქვეითთა ნაკადის მიმართულება

პირობითი აღნიშვნები:

მიმმართველი საგზაო ბარიერი

მოსაპირკეთებელი ტერიტორია

დამცავი ბლოკები

მ. 1:1000

შპს. „ბიემჯი გრუპ"
საქართველო, თბილისი, შარტავას № 14 მობ: 598 667070; 577158039

ქ. თბილისი, აგრარული უნივერსიტეტის ტერიტორია, მუხათგვერდის ქუჩა ნაკვ. № 01.72.14.014.888–ში შესასვლელი და გამოსასვლელი გზის მოწყობის სამუშაოები, საპროექტო ტერიტორიის სატრანსპორტო/საგზაო ინფრასტრუქტურის დატანით
საკონტ. პირი ი. ბოჭორიშვილი 555643030 მ. გაბედავა ტ. 599653788

საგზაო მოძრაობის დროებითი ორგანიზაციის სქემა

წარმომადგენელი

ზ. ბასილაძე

„შეთანხმებულია"
ქ. თბილისის მუნიციპალიტეტის მერიის ტრანსპორტის საქალაქო სამსახურის უფროსი

მ. მუმლაძე

/ - - / - - / 2018

„შეთანხმებულია"
საპატრულო პოლიციის დეპარტამენტის ქ. თბილისის მთავარი სამმართველოს უფროსის მოადგილე

ლ. ჯოხაძე

/ - - / - - / 2018

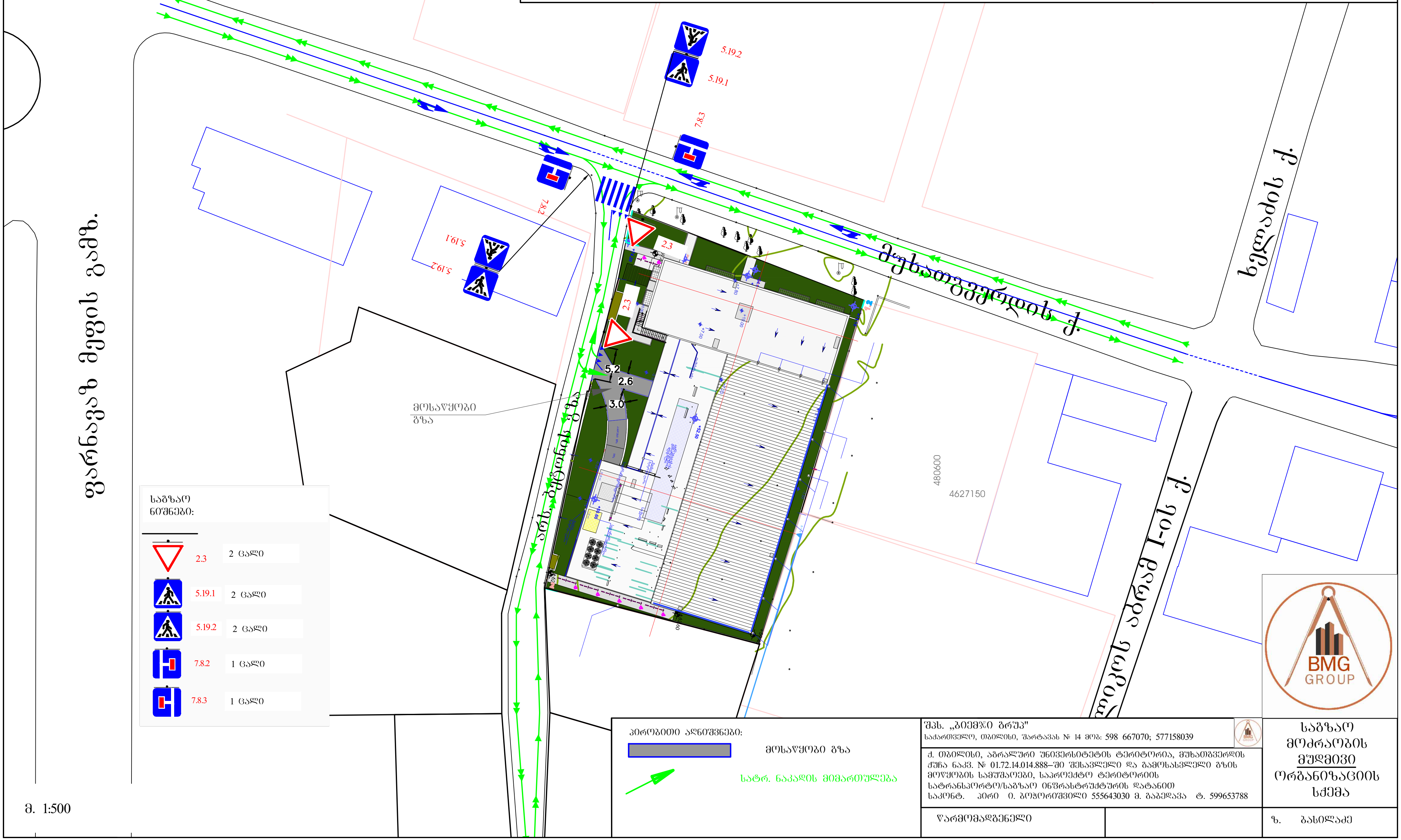

საგზაო ნიშნები:

	2.3	2 ცალი
	5.19.1	2 ცალი
	5.19.2	2 ცალი
	7.8.2	1 ცალი
	7.8.3	1 ცალი

მ. 1:500

პირობითი აღნიშვნები:

მოსაწყობი გზა

სატრ. ნაკადის მიმართულება

შპს. „ბიემჯი გრუპ"
საქართველო, თბილისი, შარტავას № 14 მობ: 598 667070; 577158039

ქ. თბილისი, აგრარული უნივერსიტეტის ტერიტორია, მუხათგვერდის ქუჩა ნაკვ. № 01.72.14.014.888–ში შესასვლელი და გამოსასვლელი გზის მოწყობის სამუშაოები, საპროექტო ტერიტორიის სატრანსპორტო/საგზაო ინფრასტრუქტურის დატანით
საკონტ. პირი ი. ბოჭორიშვილი 555643030 მ. ბაბედავა ტ. 599653788

საგზაო მოძრაობის მუდმივი ორგანიზაციის სქემა

წარმომადგენელი

ზ. ბასილაძე

ქალაქ თბილისის მუნიციპალიტეტის მერია
გარემოს დაცვის საქალაქო სამსახური

წერილის ნომერი: **18-01183043456**
თარიღი: **31/10/2018**
პინი: **2984**

ადრესატი: ქალაქ თბილისის მუნიციპალიტეტის სსიპ ქალაქ თბილისის მუნიციპალიტეტის არქიტექტურის სამსახური
მისამართი: შარტავას 7

გადაამოწმეთ: **document.municipal.gov.ge**

ქალაქ თბილისის მუნიციპალიტეტის მერიის გარემოს დაცვის საქალაქო სამსახურმა განიხილა თქვენი 2018 წლის 27 სექტემბრის #60-0118270509 წერილი და თანდართული დოკუმენტაცია (AR1617781), რომლითაც ითხოვთ მოქალაქე ირაკლილ ბოჭორიშვილის მომართვის საფუძველზე, ქ. თბილისში, აგრარული უნივერსიტეტის ტერიტორია/ქ. თბილისი, სოფელი დიღომი/ქ. თბილისი, დიდი დიღომში არსებულ მიწის ნაკვეთზე (საზოგადოებრივ საქმიანი ზონა-2; ს.კ. 01.72.14.014.888) მრავალფუნქციური კომპლექსის არქიტექტურული პროექტის შეთანხმებისა და მშენებლობის ნებართვის გაცემის ეტაპზე, გამწვანების პროექტთან დაკავშირებით სამსახურის პოზიციის დაფიქსირებას.

გაცნობებთ, რომ წარმოდგენილი გამწვანების (დენდროლოგიური) პროექტის თანახმად, ტერიტორიაზე არსებული 24 ძირი (იმავე ტერიტორიაზე გადასარგავი 2 ძირი ამერიკული იფანი, 4 ძირი ამერიკული ნეკერჩხალი) და ახალი გამწვანებული სივრცეების მოსაწყობად გასაშენებელი 9 ძირი ხე-მცენარე (4 ძირი მარადმწვანე კვიპაროსი, 3 ძირი ირმის რქა, 2 ძირი არღავანი, 442,70 კვ. მეტრი გაზონი) სრულად ითვისებს კ3 გამწვანების კოეფიციენტის საანგარიშო ფართობს (მინიმალური 324 კვ.მ). ამდენად, სამსახური თანახმაა წარმოდგენილი სახით შეითანხმოს გამწვანების (დენდროლოგიური) პროექტი.

ინფორმაციის სახით გაცნობებთ, რომ საინფორმაციო დაფის ესკიზზე არ არის მითითებული გამწვანების (დენდროლოგიური) პროექტის შეთანხმების თარიღი, რომელიც უნდა განისაზღვროს მშენებლობის ნებართვის გაცემის თარიღის შესაბამისად (მშენებლობის ნებართვის აღებამდე, განმცხადებელს აღნიშნული გრაფის შევსება არ მოეთხოვება), გადასარგავი ხე-მცენარეების სახეობა და რაოდენობა, დასარგავი ხე-მცენარეების პარამეტრები (სიმაღლე, გარშემოწერილობა)დაფის გამოკვრამდე აღნიშნული ინფორმაციის მითითება სავალდებულოა.

აქვე მოგახსენებთ, რომ აღნიშნულ მიწის ნაკვეთზე, 2018 წლის 27 დეკემბრის #18-0117361157 წერილით, ქ. თბილისის მუნიციპალიტეტის მერიის გარემოს დაცვის საქალაქო სამსახურის მიერ გაცემულია შუალედური პასუხი ტერიტორიაზე არსებული მწვანე ნარგავების მოჭრა/გადარგვაზე. შესაბამისად, სამსახური გასცემს ნებართვას მას შემდეგ, რაც მოქალაქე ქალაქ თბილისის მუნიციპალიტეტის მერიის გარემოს დაცვის საქალაქო სამსახურში წარმოადგენს საკომპენსაციო რგვისთვის საჭირო საქონლისა და მომსახურების შესყიდვის თაობაზე გაფორმებულ ხელშეკრულებას და მშენებლობის ნებართვას/წერილობით თანხმობას.

წინამდებარე ინდივიდუალური ადმინისტრაციულ-სამართლებრივი აქტი შესაძლოა გასაჩივრდეს ქ. თბილისის მუნიციპალიტეტის მერთან (ქალაქი თბილისი, ჟ. შარტავას ქუჩა №7), დაინტერესებული მხარის მიერ მისი ოფიციალური წესით გაცნობის დღიდან ერთი თვის ვადაში.

პატივისცემით,

გიგა გიგაშვილი

პირველადი სტრუქტურული ერთეულის
ხელმძღვანელი (საქალაქო სამსახურის უფროსი)

გამოყენებულია კვალიფიციური
ელექტრონული ხელმოწერა/
ელექტრონული შტამპი



ვიზუალიზაცია





დამკვეთი:	შპს. "კონდი"	პროექტის დასახელება:	ნახაზის დასახელება;		A3
შემსრულებელი:	ქეთევან გელაშვილი Ketewangelashvili@gmail.com	ქ.თბილისში საპროექტო ობიექტის "საცხობი" მიმდებარე ტერიტორიის დენდროლოგიური პროექტი	ვიზუალიზაცია		თბილისი 15.08.2018

5.

შესასრულებელ სამუშაოთა ჩამონათვალი

	შესასრულებელი სამუშაოს დასახელება	განზომილებ	რაოდენობა	შენიშვნა
1	გასამწვანებელი ტერიტორიის გასუფთავება სარეველებისა და ქვა-ღორღისაგან	კვ. მ	442.70	
2	არსებული ხეებისა ფორმირება, დაზიანებული და ხმელი ტოტების მოცილება	ცალი	ყველა არსებული მცენარე	
3	სარგავი ორმოების ამოღება ხეებისთვის (0,8X0,8X0,8) და 50 % ნოყიერი მიწის დამატება	ცალი	9	7,6 კუბური მ. მიწის ნაზავის დამატებით ორმოებში
4	არსებული ხეების გადარგვა	ცალი	6	
5	საპროექტო ხეების დარგვა	ცალი	9	
6	გაზონის დაგება	კვ.მ	442.70	
7	ახლადდარგული მცენარეების მორწყვა	ცალი		ყველა მცენარე

შენიშვნები:

1. მცენარეების შერჩეულია კლიმატური, დეკორატიული და ურბანული გარემოს გათვალისწინებით;
2. მოცემული მცენარის ჩანაცვლება შესაძლებელია მოხდეს ალტერნატივატორთან შეთანხმებით;
3. უზრუნველყოფილ იქნას მცენარეთა მორწყვა მთელი სავეგეტაციო პერიოდის მანძილზე
4. მცენარეების დარგვა და გადარგვა განხორციელდეს არასავეგეტაციო პერიოდში და აგროტექნიკური ნორმების დაცვით.

დამკვეთი:	შპს. "კონდი"	პროექტის დასახელება:	ნახაზის დასახელება;	1:500	A3
შემსრულებელი:	ქეთევან გელაშვილი Ketewangelashvili@gmail.com	ქ.თბილისში საპროექტო ობიექტის "საცხობი" მიმდებარე ტერიტორიის დენდროლოგიური პროექტი	სამუშაოთა მოცულობა	დ-9	თბილისი 15.08.2018

საპროექტო მცენარეები

5 არღავანი - Cercis siliquastrum



10 ირმის რქა - Lagestroemia indica



12 მარადმწვანე კვიპაროსი
Cupressus sempervirens



ალტერნატიული მცენარეები

დეკორატიული ჭნავი - Sorbus aucuparia



თათრული ნეკერჩხალი- Acer tataricum



დამკვეთი:	შპს. "კონდო"	პროექტის დასახელება:	ნახაზის დასახელება;		A3
შემსრულებელი:	ქეთევან გელაშვილი Ketewangelashvili@gmail.com	ქ.თბილისში საპროექტო ობიექტის "საცხობი" მიმდებარე ტერიტორიის დენდროლოგიური პროექტი	საპროექტო და ალტერნატიული მცენარეები	დ-7	თბილისი 15.08.2018

საპროექტო მცენარეთა ექსპლიკაცია

№	მცენარის დასახელება		სასიცოცხლო ფორმა	რაოდენობა	რაოდ. ერთეული	სიმაღლე	გარშემოწ.
6.8.9.15.16.18	არსებული გადასარგავი მცენარეები		ფოთლოვანი ხე	6	ცალი		
1.2.3.4.7.11.12.13.14.17. 19.20.21.22.23.24.25.26. .27	არსებული შესანარჩუნებელი მცენარეები		ფოთლოვანი ხე	18	ცალი		
5	არღავანი	Cercis siliquastum	ფოთოლმცვენი ხე	2	ცალი	3-3,5 მ	14-16 სმ
10	ირმის რქა	Lagestroemia indica	ფოთოლმცვენი ხე	3	ცალი	3-3,5 მ	14-16 სმ
12	მარადმწვანე კვიპაროსი	Cupressus sempervirens -f. pirmaidalis	მარადმწვანე ხე	4	ცალი	3-3,5 მ	14-16 სმ
28	გაზონი			442,70	კვ.მ.		

ალტერნატიული მცენარეები

დეკორატიული ჭნავი - Sorbus aucuparia
თათრული ნეკერჩხალი- Acer tataricum
Cupressus sempervirens f. pirmaidalis - ალტერნატივა არ აქვს

შენიშვნები:

1. მცენარეების შერჩეულია კლიმატური, დეკორატიული და ურბანული გარემოს გათვალისწინებით;
2. მოცემული მცენარის ჩანაცვლება შესაძლებელია მოხდეს ალტერნატიული მცენარეებით ან ავტორთან შეთანხმებით;
3. ექსპლიკაციაში არ არის გათვალისწინებული 10% მცენარეთა დანაკარგი
4. მცენარეთა ჩარგვისას დაცულ იქნას აგროტექნიკური ნორმები.

დამკვეთი:	შპს. "კონდი"	პროექტის დასახელება:	ნახაზის დასახელება;		A3
შემსრულებელი:	ქეთევან გელაშვილი Ketewangelashvili@gmail.com	ქ.თბილისში საპროექტო ობიექტის "საცხობი" მიმდებარე ტერიტორიის დენდროლოგიური პროექტი	მცენარეთა ექსპლიკაცია	დ-6	თბილისი 15.08.2018

დენდროლოგიური გეგმა

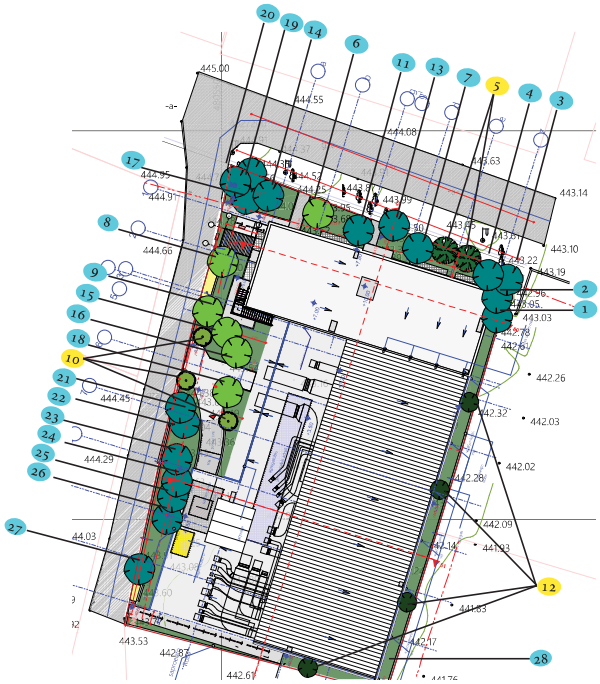

პირობითი აღნიშვნები

	არსებული შესანარჩუნებელი ხე
	არსებული გადასარგავი ხე
	საპროექტო მარადმწვანე ხე
	საპროექტო ფოთოლმცვენი ხე
	საპროექტო ფოთოლმცვენი ხე
	გაზონი
5 10 12	საპროექტო მცენარეების ნომერი

შენიშვნები:

1. მცენარეები შერჩეულია არსებულ ბაზარზე ხელმისაწვდომობის, ნიადაგობრივი, კლიმატური, დეკორატიული და ურბანული გარემოს გათვალისწინებით;
2. მოცემული მცენარის ჩანაცვლება შესაძლებელია მოხდეს ალტერნატიული მცენარეებით ან ავტორთან შეთანხმებით;
3. ექსპლიკაციაში არ არის გათვალისწინებული 10% მცენარეთა დანაკარგი
4. მცენარეთა ჩარგვისას დაცულ იქნას აგროტექნიკური ნორმები.
5. ზომები მოცემულია მეტრებში მეტრებში

დამკვეთი:	შპს. "კონდო"	პროექტის დასახელება:	ნახაზის დასახელება;	1:500	A3
შემსრულებელი:	ქეთევან გელაშვილი Ketewangelashvili@gmail.com	ქ.თბილისში საპროექტო ობიექტის "საცხობი" მიმდებარე ტერიტორიის დენდროლოგიური პროექტი	დენდროლოგიური გეგმა	დ-5	თბილისი 15.08.2018

არსებული მცენარეების გეგმა

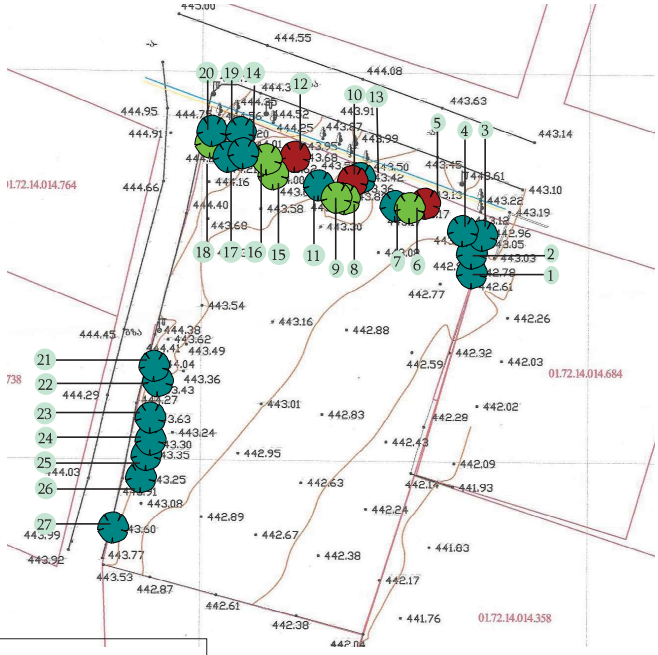

სპეციფიკაცია:

- არსებული შესანარჩუნებელი ხეები
- არსებული გადასარგავი ხეები
- არსებული მოსაჭრელი ხეები

არსებულ მცენარეთა ექსპლიკაცია

№	მერქნიანი სახეობა	დიამეტრი 10სმ-ზე	შენიშვნა
1	იფანი ამერიკული (Fraxsinus americana)	14.0	ჯანსაღი
2	იფანი ამერიკული (Fraxsinus americana)	19.4	ჯანსაღი
3	იფანი ამერიკული (Fraxsinus americana)	13.7	ჯანსაღი
4	იფანი ამერიკული (Fraxsinus americana)	19.1	ჯანსაღი
5	ნეკერჩხალი ამერიკული (Acer negundo)	110.2	დაავადებული
6	იფანი ამერიკული (Fraxsinus americana)	20.7	ჯანსაღი
7	იფანი ამერიკული (Fraxsinus americana)	19.1	ჯანსაღი
8	ნეკერჩხალი ამერიკული (Acer negundo)	27.1	ჯანსაღი
9	ნეკერჩხალი ამერიკული (Acer negundo)	23.9	ჯანსაღი
10	ნეკერჩხალი ამერიკული (Acer negundo)	65.0	დაავადებული
11	ნეკერჩხალი ამერიკული (Acer negundo)	13.4	ჯანსაღი
12	ნეკერჩხალი ამერიკული (Acer negundo)	111.8	დაავადებული
13	კუწელი (Crataegus)	10.2	ჯანსაღი
14	ჭერამი (Prunis armeniaca)	13.7	ჯანსაღი
15	ნეკერჩხალი ამერიკული (Acer negundo)	23.6	ჯანსაღი
16	ნეკერჩხალი ამერიკული (Acer negundo)	22.0	ჯანსაღი
17	ნეკერჩხალი ამერიკული (Acer negundo)	18.8	ჯანსაღი
18	იფანი ამერიკული (Fraxsinus americana)	25.5	ჯანსაღი
19	იფანი ამერიკული (Fraxsinus americana)	21.3	ჯანსაღი
20	იფანი ამერიკული (Fraxsinus americana)	16.9	ჯანსაღი
21	ნეკერჩხალი ამერიკული (Acer negundo)	13.4	ჯანსაღი
22	ნეკერჩხალი ამერიკული (Acer negundo)	38.2	ჯანსაღი
23	ნეკერჩხალი ამერიკული (Acer negundo)	53.0	ჯანსაღი
24	გლედიჩია (Gleditsia)	22.6	ჯანსაღი
25	ნეკერჩხალი ამერიკული (Acer negundo)	51.0	ჯანსაღი
26	გლედიჩია (Gleditsia)	28.0	ჯანსაღი
27	ნეკერჩხალი ამერიკული (Acer negundo)	19.7	ჯანსაღი

ტერიტორიაზე არსებული მცენარეების დახასიათება მოცემულია შპს "სილვა გრუპ-ის" მიერ გაკეთებული დასკვნის საფუძველზე, რომელიც შესრულებულია ექსპერტის დავით კოზახიძის მიერ.

დამკვეთი:	შპს. "კონდო"	პროექტის დასახელება:	ნახაზის დასახელება;	1:500	A3
შემსრულებელი:	ქეთევან გელაშვილი Ketewangelashvili@gmail.com	ქ.თბილისში საპროექტო ობიექტის "საცხობი" მიმდებარე ტერიტორიის დენდროლოგიური პროექტი	არსებული მცენარეების გეგმა	დ-4	თბილისი 15.08.2018

არსებული სიტუაციის გეგმა





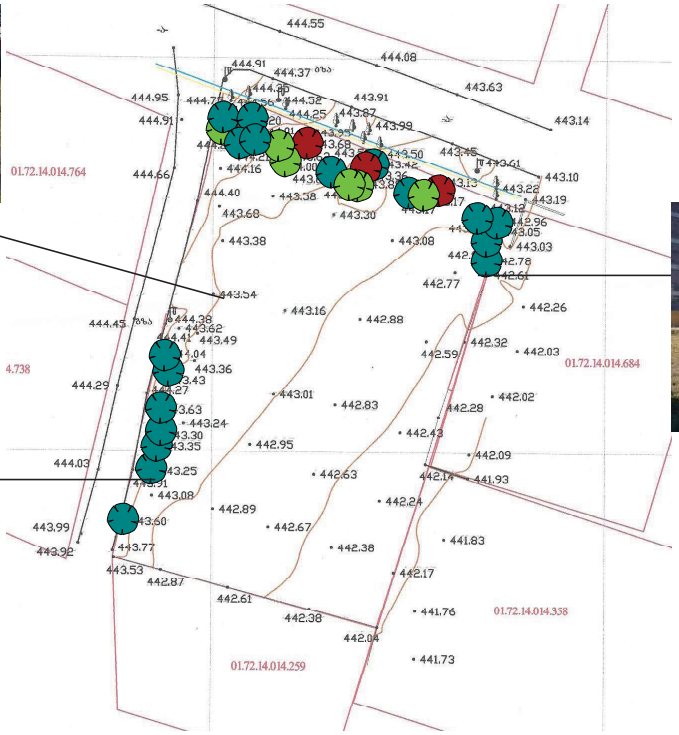



კ3 კოეფიციენტის ანგარიში
442.70 კვ.მ / 2166 კვ.მ = 0,2
კ3 - 442.70 კვ.მ

დამკვეთი:	შპს. "კონდო"	პროექტის დასახელება:	ნახაზის დასახელება;	1:500	A3
შემსრულებელი:	ქეთევან გელაშვილი Ketewangelashvili@gmail.com	ქ.თბილისში საპროექტო ობიექტის "საცხობი" მიმდებარე ტერიტორიის დენდროლოგიური პროექტი	არსებული სიტუაციის გეგმა კ3 საანგარიშო კროკი	დ-3	თბილისი 15.08.2018

განმარტებითი ბარათი

ტერიტორიის (რომლის საერთო ფართობი შეადგენს 2166 კვ.მ, გასამწვანებელი ფართობი - 442.70კვ.მ) დათვალიერების შედეგად და ექსპერტთა დასკვნის საფუძველზე, დადგინდა, რომ აღნიშნულ ტერიტორიაზე არის სხვადახვა სახეობისა და ხნოვანების 27 მცენარე. აქედან აღწერა ჩაუტარდა 27 მცენარეს. სადაც გამოიკვეთა, რომ 24 მათგანი ჯანსაღია და მათი გადარგვა შესაძლებელია, ხოლო 3 ძირი ნეკერჩხალი არის დაავადებული და განკურნებას არ ექვემდებარება. აღნიშნული მცენარეები უნდა მოიჭრას, ხოლო მათ ნაცვლად დაირგოს სხვა ხეები.

დენდროლოგიური პროექტი მომზადდა კომპანია შპს "კონდის" დაკვეთით ქ. თბილისის მუნიციპალიტეტის მერიის გარემოს დაცვის საქალაქო სამსახურის წერილისა და საექსპერტო დასკვნის საფუძველზე.

პროექტის ფარგლებში დაიგეგმა ტერიტორიის გასუფთავება სარეველებისა და ქვა-ღორღისაგან. არსებული მცენარეების სხვლა -ფორმირება. მცენარეების გადარგვა, მოსაჭრელი ხეების ნაცვლად ახალი ხეების დარგვა და სხვა ახალი მცენარეების დამატებაც.

არსებული ფოთლოვანი ხეების გვერდით დაემატა კიდევ რამდენიმე ფოთოლმცვენი ხე ეკოლოგიური და ესთეტიკური გარემოს შექმნის მიზნით. საპროექტო მცენარეებად შეირჩა: მარადმწვანე კვიპაროსი, ირმის რქა, და არღავანი.

მცენარეების შერჩევისას გათვალისწინებულ იქნა საპროექტო სივრცის თავისებურება და ფუნქცია.

დამკვეთი:	შპს. "კონდი"	პროექტის დასახელება:	ნახაზის დასახელება;		A3
შემსრულებელი:	ქეთევან გელაშვილი Ketewangelashvili@gmail.com	ქ.თბილისში საპროექტო ობიექტის "საცხობი" მიმდებარე ტერიტორიის დენდროლოგიური პროექტი	განმარტებითი ბარათი	დ-2	თბილისი 15.08.2018

ქ. თბილისი, აგრარული უნივერსიტეტის ტერიტორიაზე საპროექტო ობიექტის "საცხობი, მაღაზია, ოფისი და მათი ფუნქციონირებისთვის უზრუნველსაყოფი ფართები" მიმდებარე ტერიტორიის დენდროლოგიური პროექტი

თბილისი
2018

დენდროლოგიური პროექტის საინფორმაციო დაფა

დამკვეთი შპს."კონდი" ს.კ. 404497914;

საკადასტრო კოდი: 01.72.14.014/888
მისამართი: ქ. თბილისი, აგრარული უნივერსიტეტის ტერიტორია
იურ.მისამართი: ძვ. თბილისის რაიონი. გ.რჩეულიშვილის ქ. კორპ.4, ბინა 12. ტელ.: (+995) 5 55 643 030

ნებართვის გამცემი ორგანო: ქ.თბილისის მუნიციპალიტეტის მერიის გარემოს დაცვის საქალაქო სამსახური

კ-3: 0,2 -442.70კვ.მეტრი

დენდროლოგიური პროექტის დასრულების თარიღი: 2020 წ.

დასარგავ მცენარეთა სახეობები:
4 ძირი მარადმწვანე კვიპაროსი(პირამიდული)(Cupressus sempervirens f.piramidalis)
2 ძირი არღავანი (Cercis siliquastrum)
3 ძირი ირმის რქა(Lagestroemia indica)
442.70 კვ.მ გაზონი

ახლადდარგულ ხე-მცენარეთა მოვლაზე პასუხისმგებელი პირი: შპს. "კონდი"

ახლადდარგული ხე-მცენარეების მოვლის ხანგრძლივობა: 3 წელი





