საქართველოს შინაგან საქმეთა სამინისტროს
საპატრულო პოლიციის დეპარტამენტი

MINISTRY OF INTERNAL AFFAIRS OF GEORGIA
PATROL POLICE DEPARTMENT

MIA 1 22 02192143

08/08/2022

შპს "აიმაქსგრუპი"-ს წარმომადგენელს გ. გრიგოლიას
ფოთი, წმინდა გიორგის ქუჩა N 49;
თქვენს 2022 წლის 8 აგვისტოს განცხადებაზე

ასლი: საპატრულო პოლიციის დეპარტამენტის
ქ. თბილისის მთავარი სამმართველოს

შსს საპატრულო პოლიციის დეპარტამენტში განხილულ იქნა თქვენი განცხადება, რომელიც ეხება ქ. თბილისი, კახეთის გზატკეცილი N 31 ს/კ 01.17.10.011.075-ის მიმდებარედ სამშენებლო დამცავი ღობის და სპეცტექნიკის განთავსების საგზაო მოძრაობის ორგანიზაციის წარმოდგენილი სქემების შეთანხმებას.

ვითვალისწინებთ რა, ქ. თბილისის მუნიციპალიტეტის სსიპ ტრანსპორტის და ურბანული განვითარების სააგენტოს თანხმობას (წერილის ნომერი 08/08/2022 16-01222201720), შსს საპატრულო პოლიციის დეპარტამენტი ითანხმებს (საგზაო მოძრაობის უსაფრთხოების კუთხით) წარმოდგენილ დროებითი და მუდმივი მოძრაობის ორგანიზაციის სქემებს და არ არის წინააღმდეგი განახორციელოთ სამუშაოები შემდეგი პირობების დაცვით:

- ტექნიკის განთავსების პერიოდში არსებული სიტუაციის საგზაო მოძრაობის ორგანიზების სქემა შეთანხმებულია იმ პირობით, რომ ტექნიკის განთავსება და გზის შევიწროვება მოხდება თანხმობის გაცემიდან სამი (3) თვის ვადით, პერიოდულად, ღამის საათებში, 00:00 სთ-დან 06:00 სთ-მდე, ხოლო დღის განმავლობაში მოხსნილი უნდა იყოს სქემით გათვალისწინებული ყველა შეზღუდვა, რათა ავტომობილებმა შეძლონ უსაფრთხოდ და შეუფერხებლად გადაადგილება;
- სამშენებლო დამცავი ღობე შეიღებოს შავ-თეთრი ან წითელ-თეთრი ზოლებით;
- ქვეითად მოსიარულეთა უსაფრთხოების მიზნით დამცავი ღობის ფარგლებში მოეწყოს ქუჩის სავალი ნაწილის მხრიდან ქვეითად მოსიარულეთა ბილიკი, ღობე გზის სავალი ნაწილის მხრიდან გადაიხუროს და ღამის საათებში განათდეს;

0190, თბილისი, ნოე რამიშვილის ქ. №38
№38, Noe Ramishvili St. 0190, Tbilisi, Georgia
ტელ./Tel.: (+995 032) 2 41 42 42
ფაქსი/Fax: (+995 032) 2 41 85 02
E-mail: patrolinfo@mia.gov.ge

- სამშენებლო ობიექტზე მისასვლელი გზა (სამუშაოების განხორციელების პროცესში) აღიჭურვოს მოძრაობის რეგულირების ტექნიკური საშუალებებით შეთანხმებული სქემების შესაბამისად, ხოლო მიმდებარე ტერიტორიაზე არსებულ მოძრაობის ორგანიზების ტექნიკურ საშუალებებს გაუკეთდეს დროებით დემონტაჟი ან შეიფუთოს;
- საგზაო მოძრაობის რეგულირებისთვის და ფეხით მოსიარულეთა უსაფრთხო გადაადგილების მიზნით სამუშაოების მწარმოებლის მიერ გამოყოფილ იქნეს სპეც. ტანსაცმლით და ალმით აღჭურვილი საჭირო რაოდენობის თანამშრომელი;
- დაცული იქნას გზის სავალი ნაწილის სისაუფთავე, არ დაუშვათ სამშენებლო მასალისა და ტექნიკის გზის სავალ ნაწილზე განთავსება;
- სამუშაოების დასრულებისთანავე ფეხით მოსიარულეთა ბილიკი მოყვანილ იქნას პირვანდელ მდგომარეობაში, დროებითი მოძრაობის რეგულირების ტექნიკურ საშუალებებს გაუკეთდეს დემონტაჟი და გზის მიერთების ადგილები აღიჭურვოს მოძრაობის რეგულირების ტექნიკური საშუალებებით შეთანხმებული საგზაო მოძრაობის ორგანიზაციის სქემების შესაბამისად;
- სამუშაოების დაწყების შესახებ წინასწარ ეცნობოს ქ. თბილისის მუნიციპალიტეტის მერიის სსიპ ქონების მართვის სააგენტოს და შსს საპატრულო პოლიციის დეპარტამენტის სამორიგეო ნაწილს (241–85–04; 241–85–05).

მეორე ადრესატს: გთხოვთ, უზრუნველყოთ კონტროლის დაწესება წერილში მითითებულ პირობების შესრულებაზე და მოძრაობის რეგულირების ტექნიკური საშუალებების განთავსების მდგომარეობაზე. შეუსრულებლობის შემთხვევაში გაატარეთ ზომები საქართველოს ადმინისტრაციულ სამართალდარღვევათა კოდექსის 134 მუხლით გათვალისწინებული მოთხოვნების შესაბამისად.

დანართი: 1 ფაილად.

საპატრულო პოლიციის დეპარტამენტი /
საორგანიზაციო სამმართველო / საგზაო მოძრაობის
ზედამხედველობის განყოფილება
განყოფილების უფროსი
ბარბაქაძე დავით

ქალაქ თბილისის მუნიციპალიტეტის საჯარო სამართლის იურიდიული პირი – ქალაქ თბილისის მუნიციპალიტეტის ტრანსპორტისა და ურბანული განვითარების სააგენტო

წერილის ნომერი: **16-01222201720**
თარიღი: **08/08/2022**

ადრესატი: გიორგი გრიგოლია
პირადი ნომერი: 42001040113
მისამართი: საქართველო, ქალაქი ფოთი, წმინდა გიორგის ქუჩა, N 49

ბატონო გიორგი,

ქალაქ თბილისის მუნიციპალიტეტის სსიპ - ქალაქ თბილისის მუნიციპალიტეტის ტრანსპორტისა და ურბანული განვითარების სააგენტომ განიხილა თქვენი, 2022 წლის 26 ივლისის №01222073052-16 განცხადება, რომელთან დაკავშირებითაც გაცნობებთ შემდეგს:

დაკმაყოფილდეს 2022 წლის 26 ივლისის №01222073052-16 განცხადება და შეთანხმდეს ქალაქ თბილისში, კახეთის გზატკეცილის N 31-ში არსებულ მიწის ნაკვეთზე (საკადასტრო კოდი: N 01.17.10.011.075) საგზაო მოძრაობის ორგანიზების სქემა თანდართულ ბმულზე არსებული დანართის შესაბამისად.

წარმოდგენილი საგზაო მოძრაობის ორგანიზების სქემა სააგენტოს მიერ შეთანხმდა იმ პირობით, რომ ტროტუარებისა და გზის ნაწილი, რომელიც მდებარეობს საკადასტრო საზღვრებში, დაიტვირთება საჯარო სერვიტუტით.

ტექნიკის განთავსების პერიოდში არსებული სიტუაციის საგზაო მოძრაობის ორგანიზების სქემა შეთანხმებულია იმ პირობით, რომ ტექნიკის განთავსება და გზის შევიწროვება მოხდება 2022 წლის 1 აგვისტოდან 1 ნოემბრამდე, ღამის საათებში, 00:00 სთ-დან 06:00 სთ-მდე, ხოლო დღის განმავლობაში მოხსნილი უნდა იყოს სქემით გათვალისწინებული ყველა შეზღუდვა, რათა ავტომობილებმა შეძლონ უსაფრთხოდ და შეუფერხებლად გადაადგილება.

ასევე გაცნობებთ, რომ საჭიროების შემთხვევაში, სსიპ ტრანსპორტისა და ურბანული განვითარების სააგენტო იტოვებს უფლებამოსილებას, მოითხოვოს სამუშაოების პერიოდში არსებული სიტუაციის საგზაო მოძრაობის ორგანიზების სქემის ალტერნატიული ვარიანტის წარმოდგენა.

სამუშაოს დასრულების შემდეგ, 30 კალენდარული დღის ვადაში დემონტაჟი უნდა გაუკეთდეს დროებით დამონტაჟებულ საგზაო მოძრაობის ორგანიზების ტექნიკურ საშუალებებს და ქუჩის სავალი ნაწილი მოყვანილი იქნას პირვანდელ მდგომარეობაში.

საგზაო მოძრაობის ორგანიზების სქემის ცვლილება საჭიროებს შეთანხმებას სააგენტოსთან.

გადაწყვეტილების გასაჩივრება, დაინტერესებული მხარის მიერ, შესაძლებელია ამ გადაწყვეტილების გაცნობიდან ერთი თვის ვადაში ქალაქ თბილისის მუნიციპალიტეტის მერთან (მისამართი: ჟ. შარტავას ქუჩა N7) კანონმდებლობით დადგენილი წესით.

დანართი: სსიპ - ტრანსპორტისა და ურბანული განვითარების სააგენტოს მიერ შეთანხმებული საგზაო მოძრაობის ორგანიზების სქემები იხილეთ თანდართულ ბმულზე :

https://cloud.tbilisi.gov.ge/index.php/s/FxUpJrf9JdRDkAD

პატივისცემით,

ვიქტორ წილოსანი

სააგენტოს უფროსი

გამოყენებულია კვალიფიციური ელექტრონული ხელმოწერა/ ელექტრონული შტამპი

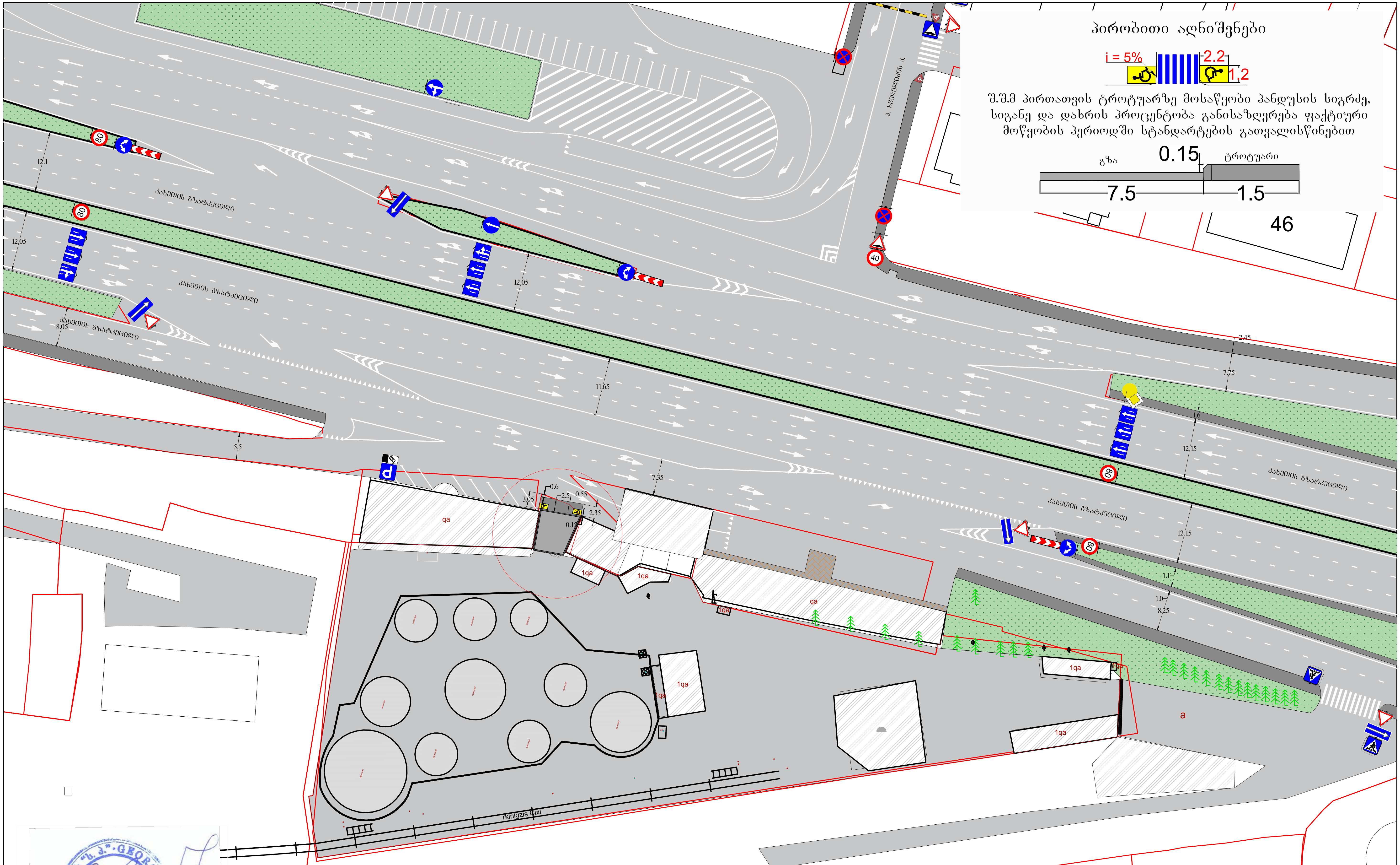

შ.პ.ს "ს.პ"

ქ. თბილისი: კახეთის გზატკეცილის №31-ში არსებულ მიწის ნაკვეთებზე (ს/კ 01.17.10.011.075) საოფისე ფართის მშენებლობის დასრულების შემდგომ საგზაო მოძრაობის ორგანიზების სქემა.				მ. 1:500 "ს.პ" ფურცელი №1
დამკვეთი:	შ.პ.ს "გრანდი"	ტელეფონი:	558111522	
შემსრულებელი:	მ. ზუკაკიშვილი	ტელეფონი:	595002215	

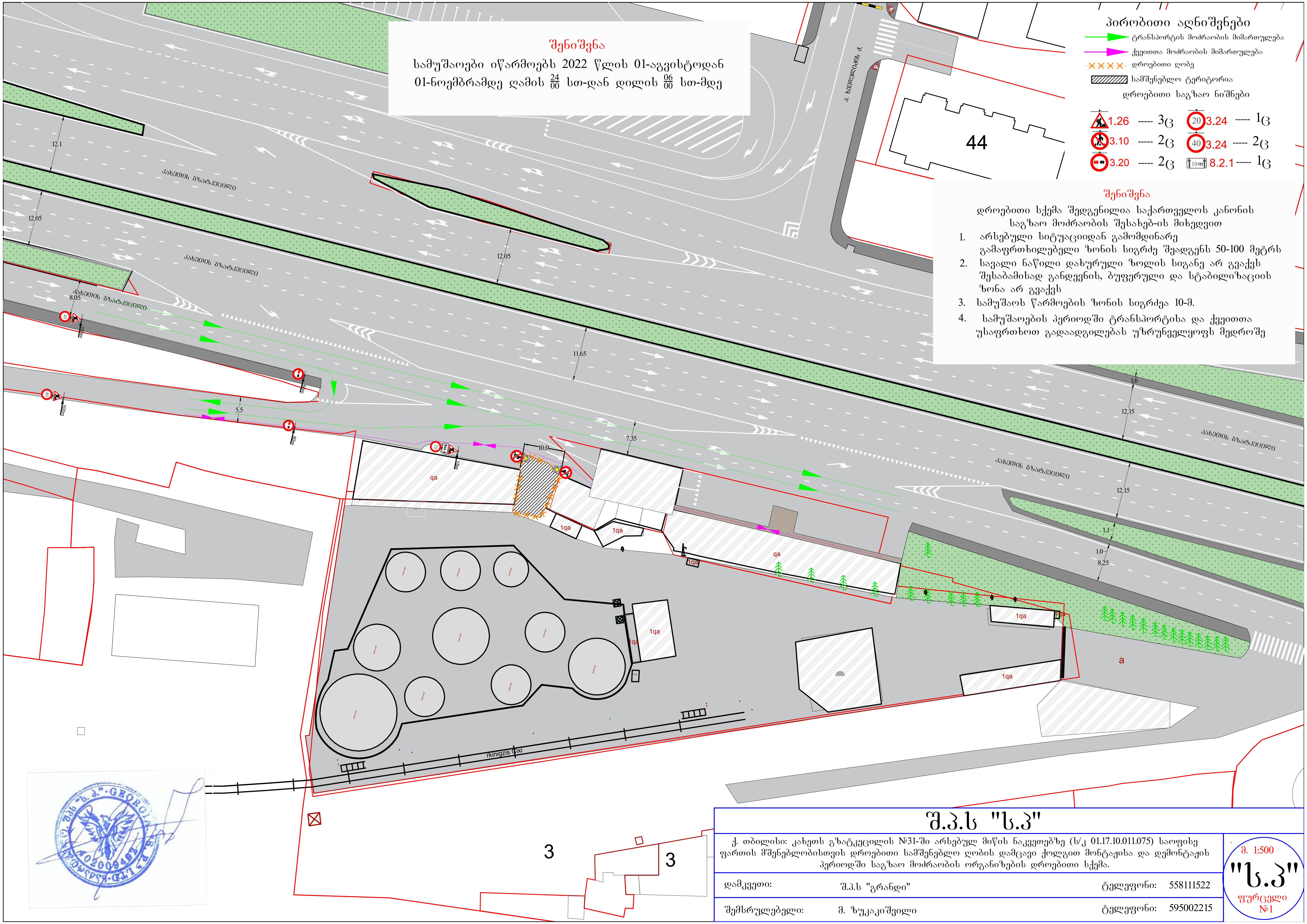

შენიშვნა

სამუშაოები იწარმოებს 2022 წლის 01-აგვისტოდან 01-ნოემბრამდე ღამის $\frac{24}{00}$ სთ-დან დილის $\frac{06}{00}$ სთ-მდე

შენიშვნა

დროებითი სქემა შედგენილია საქართველოს კანონის საგზაო მოძრაობის შესახებ-ის მიხედვით

1. არსებული სიტუაციიდან გამომდინარე გამაფრთხილებელი ზონის სიგრძე შეადგენს 50-100 მეტრს
2. სავალი ნაწილი დახურული ზოლის სიგანე არ გვაქვს შესაბამისად განდევნის, ბუფერული და სტაბილიზაციის ზონა არ გვაქვს
3. სამუშაოს წარმოების ზონის სიგრძეა 10-მ.
4. სამუშაოების პერიოდში ტრანსპორტისა და ქვეითთა უსაფრთხოთ გადაადგილებას უზრუნველყოფს მედროშე

შ.პ.ს "ს.პ"

ქ. თბილისი: კახეთს გზატკეცილის №31-ში არსებულ მიწის ნაკვეთებზე (ს/კ 01.17.10.011.075) საოფისე ფართის მშენებლობისთვის დროებითი სამშენებლო ღობის დამცავი ქოლგით მონტაჟისა და დემონტაჟის პერიოდში საგზაო მოძრაობის ორგანიზების დროებითი სქემა.

დამკვეთი:	შ.პ.ს "გრანდი"	ტელეფონი:	558111522
შემსრულებელი:	მ. ზუკაკიშვილი	ტელეფონი:	595002215

მ. 1:500

"ს.პ"

ფურცელი №1

შენიშვნა

სამუშაოები იწარმოებს 2022 წლის 01-აგვისტოდან
01-ნოემბრამდე ღამის $\frac{24}{00}$ სთ-დან დილის $\frac{06}{00}$ სთ-მდე

პირობითი აღნიშვნები

- ტრანსპორტის მოძრაობის მიმართულება
- ქვეითთა მოძრაობის მიმართულება
- სამშენებლო ტექნიკის მოძრაობის მიმართულება
- 1.15 დროებითი ღობის დამცავი ქოლგა
- დროებითი ჭიშკარი
- სამშენებლო ტერიტორია

დროებითი საგზაო ნიშნები

- 1.26 ----- 3ც
- 3.20 ----- 2ც
- 3.24 ----- 1ც
- 3.24 ----- 2ც
- 8.2.1 ----- 1ც

შენიშვნა

დროებითი სქემა შედგენილია საქართველოს კანონის საგზაო მოძრაობის შესახებ-ის მიხედვით

1. არსებული სიტუაციიდან გამომდინარე გამაფრთხილებელი ზონის სიგრძე შეადგენს 50-100 მეტრს
2. სავალი ნაწილი დახურული ზოლის სიგანე არ გვაქვს შესაბამისად განდევნის, ბუფერული და სტაბილიზაციის ზონა არ გვაქვს
3. სამუშაოს წარმოების ზონის სიგრძეა 10-მ.
4. სამუშაოების პერიოდში ტრანსპორტისა და ქვეითთა უსაფრთხოთ გადაადგილებას უზრუნველყოფს მედროშე

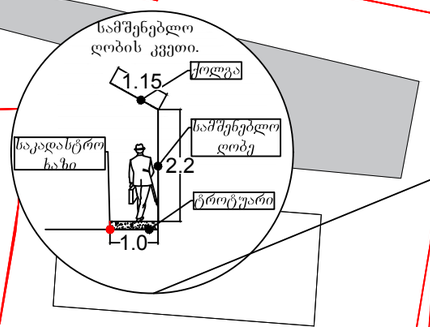

შ.პ.ს "ს.პ"			
ქ. თბილისი: კახეთის გზატკეცილის №31-ში არსებულ მიწის ნაკვეთებზე (ს/კ 01.17.10.011.075) საოფისე ფართის მშენებლობისთვის დროებითი სამშენებლო ღობის დამცავი ქოლგით მონტაჟის შემდგომ საგზაო მოძრაობის ორგანიზების დროებითი სქემა.			მ. 1:500
დამკვეთი:	შ.პ.ს "გრანდი"	ტელეფონი:	558111522
შემსრულებელი:	მ. ზუკაკიშვილი	ტელეფონი:	595002215

"ს.პ"
ფურცელი №1

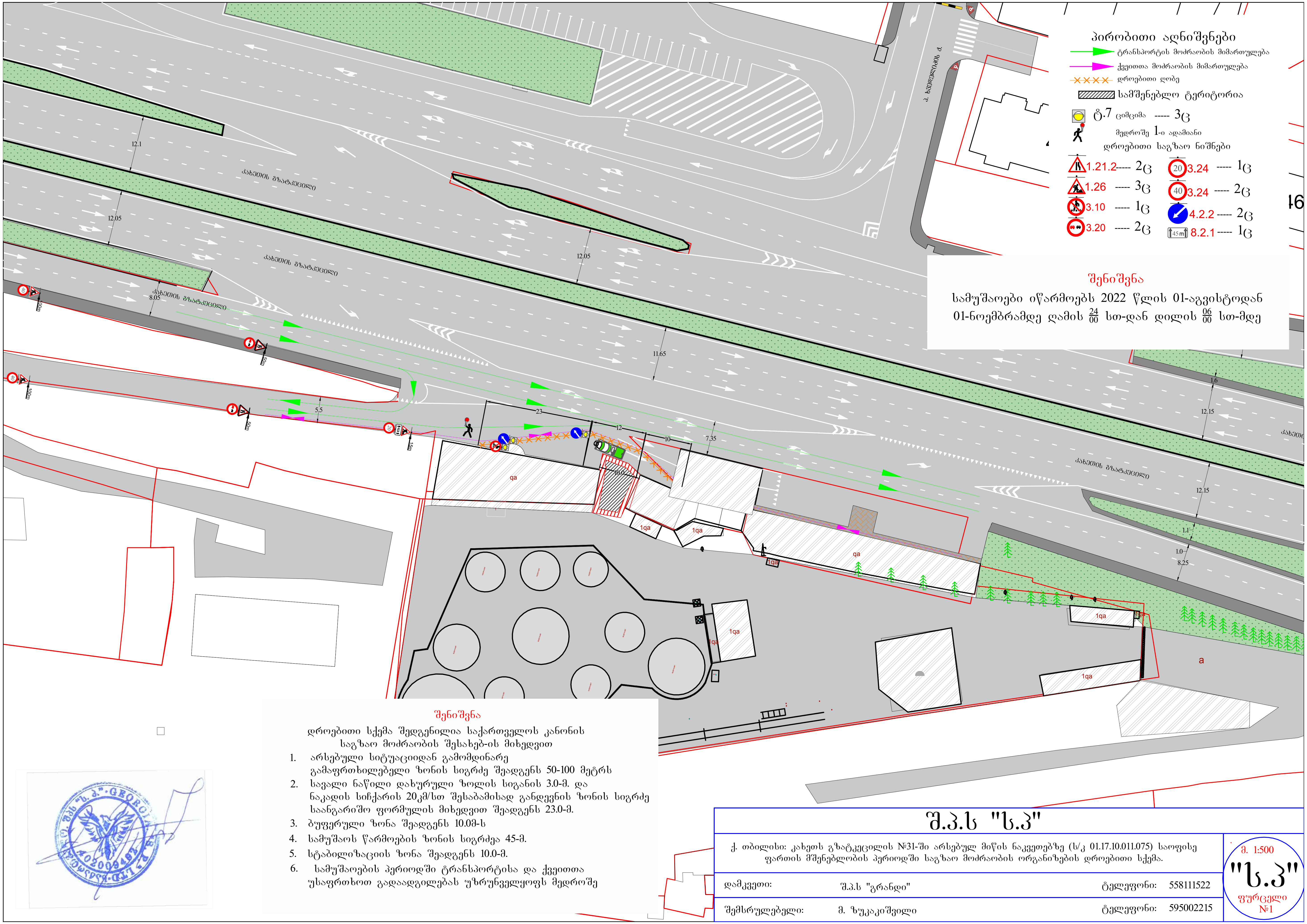

შენიშვნა

სამუშაოები იწარმოებს 2022 წლის 01-აგვისტოდან 01-ნოემბრამდე ღამის $\frac{24}{00}$ სთ-დან დილის $\frac{06}{00}$ სთ-მდე

შენიშვნა

დროებითი სქემა შედგენილია საქართველოს კანონის საგზაო მოძრაობის შესახებ-ის მიხედვით

1. არსებული სიტუაციიდან გამომდინარე გამაფრთხილებელი ზონის სიგრძე შეადგენს 50-100 მეტრს
2. სავალი ნაწილი დახურული ზოლის სიგანის 3.0-მ. და ნაკადის სიჩქარის 20კმ/სთ შესაბამისად განდევნის ზონის სიგრძე საანგარიშო ფორმულის მიხედვით შეადგენს 23.0-მ.
3. ბუფერული ზონა შეადგენს 10.0მ-ს
4. სამუშაოს წარმოების ზონის სიგრძეა 45-მ.
5. სტაბილიზაციის ზონა შეადგენს 10.0-მ.
6. სამუშაოების პერიოდში ტრანსპორტისა და ქვეითთა უსაფრთხოთ გადაადგილებას უზრუნველყოფს მედროშე

შ.პ.ს "ს.პ"			
ქ. თბილისი: კახეთის გზატკეცილის №31-ში არსებულ მიწის ნაკვეთებზე (ს/კ 01.17.10.011.075) საოფისე ფართის მშენებლობის პერიოდში საგზაო მოძრაობის ორგანიზების დროებითი სქემა.			მ. 1:500 "ს.პ" ფურცელი №1
დამკვეთი:	შ.პ.ს "გრანდი"	ტელეფონი: 558111522	
შემსრულებელი:	მ. ზუკაკიშვილი	ტელეფონი: 595002215	