შენობა-ნაგებობის უსაფრთხოების წესებთან შესაბამისობის ანალიზი

გამოყენებული წესები - „შენობა-ნაგებობის უსაფრთხოების წესები“

ჩამოთვალეთ შენობის დაკავებულობები და აღწერეთ თითოეული გამოყენება
სასაწყობო ჯგუფი სწ-2 *(ავტოსადგომი -3.00 ნიშნულზე)*
დამხმარე და სხვადასხვა დანიშნულების ჯგუფი დს *(ხანძრის მართვის ცენტრი ±0.00 ნიშნულზე)*
სავაჭრო ჯგუფი სვ *(კომერციული ფართები ±0.00 ნიშნულზე)*
საცხოვრებელი ჯგუფი სც-2 *(საცხოვრებელი ბინები ±0.00 -დან +56.10 ნიშნულამდე)*

კონსტრუქციისტიპი:	
განსაზღვრეთ კონსტრუქციის ტიპი ახალი შენობისთვის:	I-A

სიმაღლის შეზღუდვები *ცხრილი* 503 *-ის მიხედვით*		
დაკავებულობები	**დასაშვები სართულიანო**	**შემოთავაზებული**
სასაწყობო ჯგუფი სწ-2	შეუზღუდავი	1 სართული
დამხმარე და სხვადასხვა დანიშნულების ჯგუფი დს	შეუზღუდავი	1 სართული
სავაჭრო ჯგუფი სვ	შეუზღუდავი	1 სართული
საცხოვრებელი ჯგუფი სც-2	შეუზღუდავი	17 სართული
	დასაშვები სიმაღლე	**შემოთავაზებული სიმაღლე**
შენობის სიმაღლე =	შეუზღუდავი	63.60 მ
მიწის დონის ზემოთ სართულ(ებ)ის რაოდენობა	შეუზღუდავი	18 სართული

ფართობის შეზღუდვები *ცხრილი* 503 *-ის*		
დაკავებულობები	**დასაშვები ფართობი (სართულზე)**	**შემოთავაზებული ფართობი (სართულზე) კვ.მ**
სასაწყობო ჯგუფი სწ-2	შეუზღუდავი	965.7
დამხმარე და სხვადასხვა დანიშნულების ჯგუფი დს	შეუზღუდავი	21.0
სავაჭრო ჯგუფი სვ	შეუზღუდავი	161.49
საცხოვრებელი ჯგუფი სც-2	შეუზღუდავი	18089.8
შემოთავაზებული ფართობების ჯამი =	19238.02	
სართულების რაოდენობა =	19 სართული	

გარე კედლის ცეცხლმედეგობისა და ღიობისადმი მოთხოვნები *ცხრილების* 602*-ის და* 705.8 *-ის მიხედვით*									
გარე კედელი	**ხანძარსაწინააღმდეგო მანძილი** (*მეტრი*)	**ცეცხლმედეგობის ხარისხი** (*საათი*)		**კედლის ღიობების ფართობი** (*კედლის* %)					
		მოთხოვნილი	**გათვალისწინებული**	**დასაშვები**			**გათვალისწინებული**		
				დაცული	**დაუცველი საშხეფებით**	**დაუცველი**	**დაცული**	**დაუცველი საშხეფებით**	**დაუცველი**
ა-დ (*ღეძებში*)	6.20	1	2	შეუზღუდავია	შეუზღუდავია	45%	--	--	12%
11-1 (*ღერძებში*	>9	0	0	აუცილელებელი არ არის	აუცილელებელი არ არის	შეუზღუდავია	--	--	არ იზღუდება
დ-ა (*ღერძებში*)	0.58	2	2	დაუშვებელია	დაუშვებელი	დაუშვებელი	--	--	არ არის ღიობი
1-11 (*ღერძებში*)	>9	0	0	აუცილელებელი არ არის	აუცილელებელი არ არის	შეუზღუდავია	--	--	არ იზღუდება

ხანძრისაგან დაცვის სისტემებისადმი მოთხოვნები							
დაკავებულობები/ სივრცეები/გასასვლელი საშუალებები	ავტოსაშხეფი სისტემა	ალტერნატიული ავტომატური ცეცხლსაქრობი სისტემები	სახანძრო განგაშისა, კვამლაღმომჩენი და ცეცხლაღმომჩენი სისტემები	სახანძრო მილდგარების სისტემები	კვამლის საკონტროლო სისტემები	ხელის ცეცხლმაქრები	საავარიო განგაშის სისტემები
სასაწყობო ჯგუფი სწ-2	კი	-	კი	კი	კი (*მექნიკური განიავების სისტემით*)	კი	კი
სავაჭრო ჯგუფი სვ	კი	-	კი	-	-	კი	კი
საცხოვრებელი ჯგუფი სც-2	-	-	კი	-	-	-	-
კიბის უჯრედი	-	-	-	-	კი (*ვესტიბიული მექნიკური განიავების სისტემით*)	კი (ვესტიბიული)	კი
ლიფტები	-	-	კი (*ლიფტების ფოეი*	-	კი (*ლიფტების ფოეი მექანიკური განიავების სისტემით*)	-	-
დერეფანი	კი (საცხოვრებელ სართულებზე)	-	კი	-	კი (*ლიფტების ფოეი მექანიკური განიავების სისტემით*)	კი	კი
სახანძრო-სამაშველო სამსახურის მიერ გამოსაყენებელი მისაერთებლები				კი			
სახანძრო ტუმბოები და წყლის რეზერვუარი				კი			

განიავებისადმი მოთხოვნები		
დაკავებულობები/სივრცეები/გასასვლელი საშუალებები	ბუნებრივი განიავება	ხელოვნური განიავება
სასაწყობო ჯგუფი სწ-2	-	კი
სავაჭრო ჯგუფი სვ	კი	კი
საცხოვრებელი ჯგუფი სც-2 (ბინები)	კი	-
კიბის უჯრედი	-	კი
ლიფტები	-	კი
დერეფანი	-	კი

თითოეული სართულიდან გასასვლელი საშუალება									
სართულები	დაკავებულობა და დაკავებულობის დატვირთვის ჯამური მაჩვენებელ	მოთხოვნილი გასასვლელების/გასასვლელთან მისადგომის რაოდენობა	გათვალისწინებული გასასვლელების/ გასასვლელთან მისადგომის რაოდენობა და ტიპი	გასასვლელი საშუალებების სიგანე (*მეტრი*)					
				გზა-კიბეები		დერაფანი		გასასვლელის გზა-კარი	
				მოთხოვნილი	გათვალისწინებული	მოთხოვნილი	გათვალისწინებული	მოთხოვნილი	გათვალისწინებული
მიწის დონის ქვედა -1 სართული	სწ-2, დ.დ. 60	2 (გასასვლელი კიბე)	2 (გასასვლელი კიბე)	1.10	1.20	-	-	0.82	0.90
პირველი სართული	სც-2, სვ დ.დ. 102	7 (შენობიდან გასასვლელი)	7 (შენობიდან გასასვლელი)	--	--	-	-	0.82	0.90
მეორე სართულიდან მეთვრამეტე სართულის ჩათვლით	სც-2 დ.დ 55	2 (გასასვლელი კიბე)/1 გასასვლელთან მისადგომი დერეფანი	2 (გასასვლელი კიბე)/1 გასასვლელთან მისადგომი დერეფანი	1.10	1.20	1.50	1.70	0.82	0.90

წყალსადენი სისტემის ფიქსირებული მოწყობილობების რაოდენობა-საცხოვრებელი ჯგუფი სც-2 ქვეჯგუფები *ცხრილი* 1602.1-*ის მიხედვით*										
სართულები	საცხოვრებელი ერთეულები	ფიქსირებული მოწყობილობები								
		უნიტაზი (ერთ საცხოვრებე ლ ერთეულზე)		ტუალეტის ხელსაბანები (ერთ საცხოვრებელ ერთეულზე)		აბაზანა/შხაპი (ერთ საცხოვრებელ ერთეულზე)		სამზარეულოს ნიჟარა (ერთ საცხოვრებელ ერთეულზე)		ავტომატური სარეცხი მანქანის მისაერთებელი
		მოთხოვნილი	*გათვალის წინებული*	*მოთხოვნილი*	*გათვალის წინებული*	*მოთხოვნილი*	*გათვალის წინებული*	*მოთხოვნილი*	*გათვალის წინებული*	*მოთხოვნილი*	*გათვალის წინებული*
II სართული დან XVIII სართულის ჩათვლით	თითოეული ბინისათვის	1	1	1	1	1	1	1	1	1 (20 *საცხ. ერთეულზე*)	1 (*თითო საცხ. ერთეულზე*)

წყალსადენი სისტემის ფიქსირებული მოწყობილობების რაოდენობა (მიწის დონის ქვედა და პირველი სართულისთვის) *ცხრილი* 1602.1-*ის მიხედვით*														
სართულები	დაკავებულობა და დაკავებულობის დატვირთვის ჯამური მაჩვენებელი		ფიქსირებული მოწყობილობები (*ცალი*)											
			უნიტაზი		ტუალეტის ხელსაბანები		აბაზანა/შხაპი		სასმელი წყლის ფანტანი		სამომსახურეო ნიჟარა		სამზარეულოს ნიჟარა	
			მოთხოვნილი	*გათვალის*	*მოთხოვნილი*	*გათვალის წინებული*	*მოთხოვნილი*	*გათვალის წინებული*	*მოთხოვნილი*	*გათვალის წინებული*	*მოთხოვნილი*	*გათვალის წინებული*	*მოთხოვნილი*	*გათვალის წინებული*
პირველი სართული	თითოეული კომერც. ფართისათვის	N1	1 ცალი 500-ზე	1	1 ცალი 750-ზე	1	-	-	1 ცალი 1000-ზე	1	1	1	-	-

ՀԱՏԱԿ	ՄԱՍՆԱԿՑՈՒԹՅՈՒՆ	ՔԱՆԱԿ	ՀԱՍՑԵ	ՀԱՏԱԿԱԳԾԻ ՀԱՄԱՐ	ՀԱՐԿԱՅԻՆ ՀԱՄԱԿԱՐԳԱՅԻՆ ՊԱՅՄԱՆՆԵՐ	ՀԱՏԱԿԱՑՄԱՆ ԺԱՄԱՆԱԿԱՑՈՒՅՑ	ՀՈՂԱՄԱՍԻ ՀԱՍՑԵՆ ԵՎ ՀԱՐԿԱՅԻՆ ՊԱՅՄԱՆՆԵՐԸ
ՀԱՏԱԿԱՑՄԱՆ ՀԱՄԱՐ	ՀԱՍՑԵՆ ԵՎ ՀԱՐԿԱՅԻՆ ՊԱՅՄԱՆՆԵՐԸ	ՀՈՂԱՄԱՍԻ

3- מגורים	מתוכנן 2021						
	מס' תוכנית						

ցուցակ -3							

3- שלמות הבקשה	מהדורה 2021		אחוזים				
	מספר גרסה						

3- מגורים	מתוכנית 2021 לבניין מס'		מגורים	קומת קרקע	מחסנים	מגרש	מבנה ציבור

3- מהדורת 2021							
מהדורה מס'							

ծրագրի անվանում							
Հասցե՝ ք. Երևան, Արաբկիր 8-րդ միկրոշրջան, 1 նրբանցք, 11 շենք, 3 մուտքային խումբ							
11 հարկ							
+ 0.00 = 581.70							
Գլխավոր հատակագիծ							
Փուլ	Ամսաթիվ 2021						
Ա	Հրապարակման համար						
Գծագրի անվանում							
Գլխավոր հատակագիծ							
Նշումներ							
Ընդհանուր մակերեսների հաշվարկ							
Ընդհանուր մակերեսների հաշվարկ 601							
Ընդհանուր մակերես՝ 3.485							
Ներքին մակերես՝ 2.603.44							
Ընդհանուր մակերես՝ 3.485							
Ընդհանուր մակերես՝							
Ներքին մակերես՝

3- מהדורה	מהדורה מתוקנת 2021		אחוזים	קומה	קומה	מגרש	מספר תכנית
קנ"מ	מספר גרסה						

מספר תכנית מגרש ואזור

1 יחידות

+ 0.00 = 581.70

מפת מדידה מצב קיים, גבולות מגרש ומבנים קיימים, מפת מדידה מצב קיים, גבולות מגרש ומבנים קיימים

קומה

קומת קרקע

מפלסים מוחלטים של פינות המגרש ומפלסי הכניסות הקובעים לקומה

1 מפלס כניסה קובעת לבניין 8-ת1 מגרש/מ'. יבנה/מאושר

2 מפלס כניסה קובעת לבניין 11 מגרש/מ'. יבנה/מאושר

מפלסים מוחלטים של פינות המגרש ומפלסי הכניסות הקובעים לקומה

קומת קרקע

מגרש

גבולות המגרש

מגרש

מגרש

**מ

3- מהדורה	מהדורה 2021		אחוזה	קומה	קומה	מגרש	מגרש
	מספר						

קנה מידה 1:200	מהנדס אדריכל						
תאריך 8.JAN	רישוי						
תאריך 8.JAN	עבודה						
תאריך							

קומת גג - 3	מהנדס אדריכל						

3- מהדורת 2021		זהות המסמך		תוכן		מקור	
שלב הוצאת היתר	מס'						

בניה רבה בלוד - שלב ב' - מגרש 3

מבנה מגורים ב' בן 8 קומות מעל קומת עמודים ומרתף חלקי, 1 יח"ד לא נגישה, 11 חנויות, 3 מ"מ, מרתף חניון, מתקני חניה אוטומטיים, 116 מקומות חניה ומערכות נלוות

11 חנויות

+ 0.00 = 581.70

מפת מדידה

מפת מדידה מצבית

מפת מדידה מצבית

**מפת מדידה מצבית

3- ბინების ნუმერაცია	მშენებლობის 2021 წლის ნებართვის №		ბინა №	ბინის ფართი მ²	ბინის ტიპი	ბინის ფართი მ²	ბინის ტიპი
პროექტის დასახელება ბინების ნუმერაციის სქემა			1	3-ოთახიანი, 2 სველი წერტილით, 11 სართულიანი, 8-ეს სართულიდან 1 ბინა	97.3	3-ოთახიანი, 2 სველი წერტილით, 11 სართულიანი	97.3
			2		59.9		59.9
			3		54.0		54.0
			4		58.7		58.7
			5		53.7		53.7
			6		58.9		58.9
			7		54.0		54.0
			8		58.9		58.9
			9		91.1		91.1
			10		87.6		87.6
			11		131.7		131.7
			12		111.4		111.4
			13		67.0		67.0
			14		95.5		95.5
			15		52.4		52.4
			16		47.1		47.1
			17		84.0		84.0
			18		140		140
			19		128		128
			20		137		137
			21		139		139
			22		138		138
			23		135		135
			24		136		136
			25		134		134
			26		133		133
			27		132		132
			28		131		131
			29		130		130
			30		129		129
					+ 0.00 = 581.70		

ნიშნები		ზედა ნიშნული	ქვედა ნიშნული	ბინის საზღვარი	ფასადის ელემენტები	ბინის ფართი მ²	ბინის ტიპი
ბინის ნომერი							
ბინის ტიპი							
ბინის ფართი მ²							
ფ.ო.ნ.						

ფურცელი -3	მშენებლობის 2021 წლის ივლისის №1		ობიექტი	ნახაზის დასახელება	ავტორი	ხელმძღვანელი	არქიტექტორი
				ბინების განლაგების გეგმა			

ობიექტის მისამართი
ქ.ბათუმი, ნაბადაურის ქუჩა, II მიკრორაიონი, 8-ში საკადასტრო კვარტალში I ეტაპის მშენებლობა

ნიშნული
II სართული
+ 0.00 = 581.70

ნახაზის ტიპი
ნახაზის მასშტაბი
1:200

ფასადის ტიპი	ფასადის ფერი
ალუმინის ფანჯრის ბლოკი	ნაცრისფერი
პლასტმასის ფანჯრის ბლოკი	თეთრი
ალუმინის კარის ბლოკი	ნაცრისფერი
ფოლადის ევაკუაციის კარი	წითელი

ნახაზზე გამოსახული ელემენტების აღნიშვნები

- --- ბინის საზღვრები
- --- ბინის შიდა კედლები
- --- ბინის ფანჯრის ბლოკი
- --- ბინის ბალკონის ბლოკი
- --- ბინის კარის ბლოკი

ნახაზზე გამოსახული ელემენტების აღნიშვნები

- --- ბინის საზღვრები
- --- ბინის შიდა კედლები
- --- ბინის ფანჯრის ბლოკი
- --- ბინის ბალკონის ბლოკი
- --- ბინის კარის ბლოკი

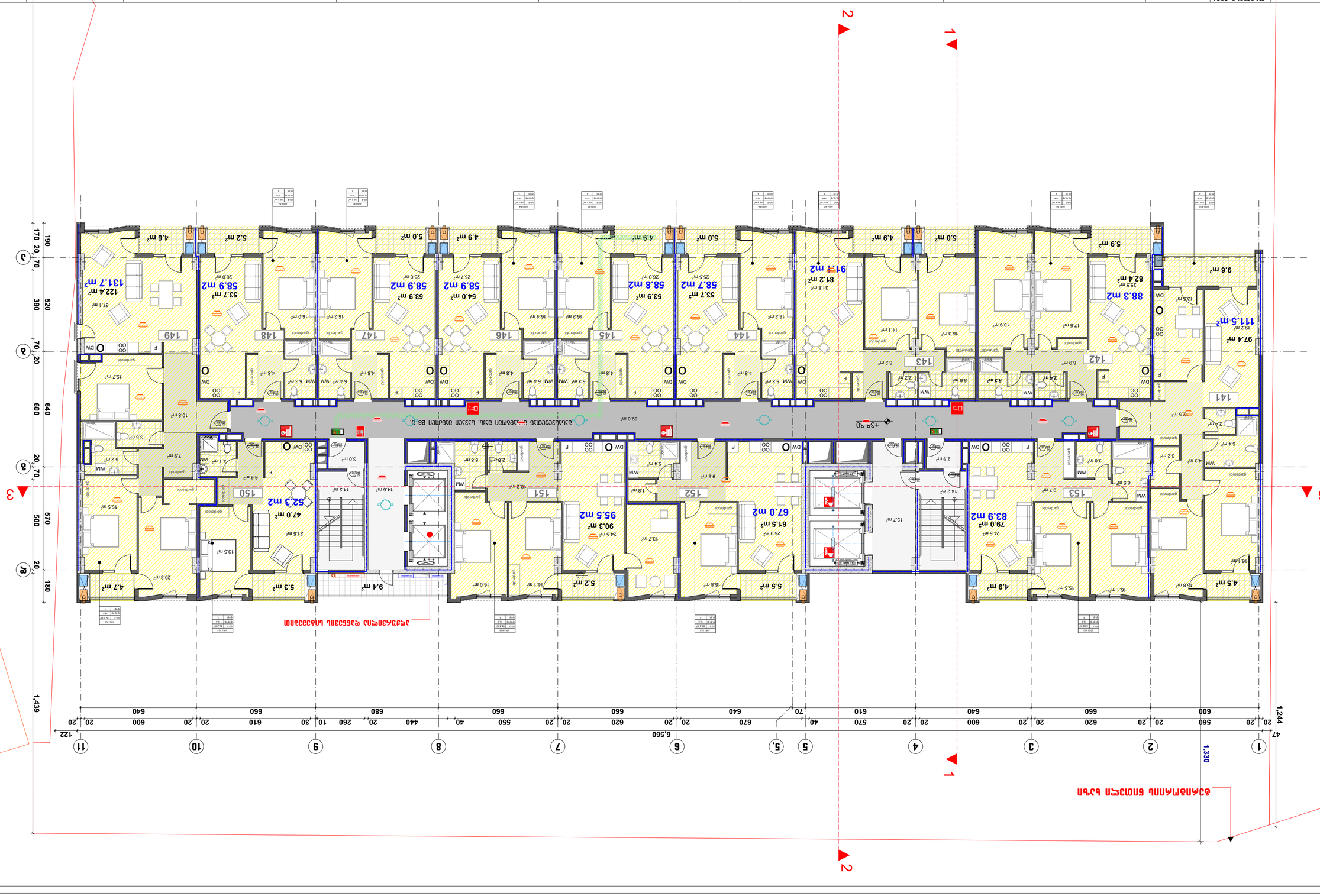

3- חלוקת קומת	מהדורה 2021		אתר				
קומת קרקע	תאריך						
בניין מגורים ומשרדים בשכונת נאות גולדה							

9- ბლოკი -3	მშენებლობის 2021 წლის №№		ბინათმოწყობის ეტაპი	ბინათმოწყობის ეტაპი	ბინათმოწყობის ეტაპი	ნაგებობის ტექნიკურ-ეკონომიკური მაჩვენებლები	ნაგებობის ტექნიკურ-ეკონომიკური მაჩვენებლები

ցուցադրման համար		ձևաչափ					

ფურცელი -3	მშენებლობის 2021 წლის N		ზომა	ფორმატი	ნახაზის დასახელება	ნახაზის ტიპი	ნახაზის N
					ქალაქ ბათუმში ზღვისპირა ტერიტორიაზე მრავალბინიანი საცხოვრებელი სახლის		
					კომპლექსის ფარგლებში მდებარე საცხოვრებელი სახლის ტერიტორიის გეგმა		
					1 : 200		
					ავტორები		
					ნ.ჩაჩანიძე		
					ლ.ბერიძე		
					ნ.ჩაჩანიძე		
					პროექტის ხელმძღვანელი		
					ნ.ჩაჩანიძე		

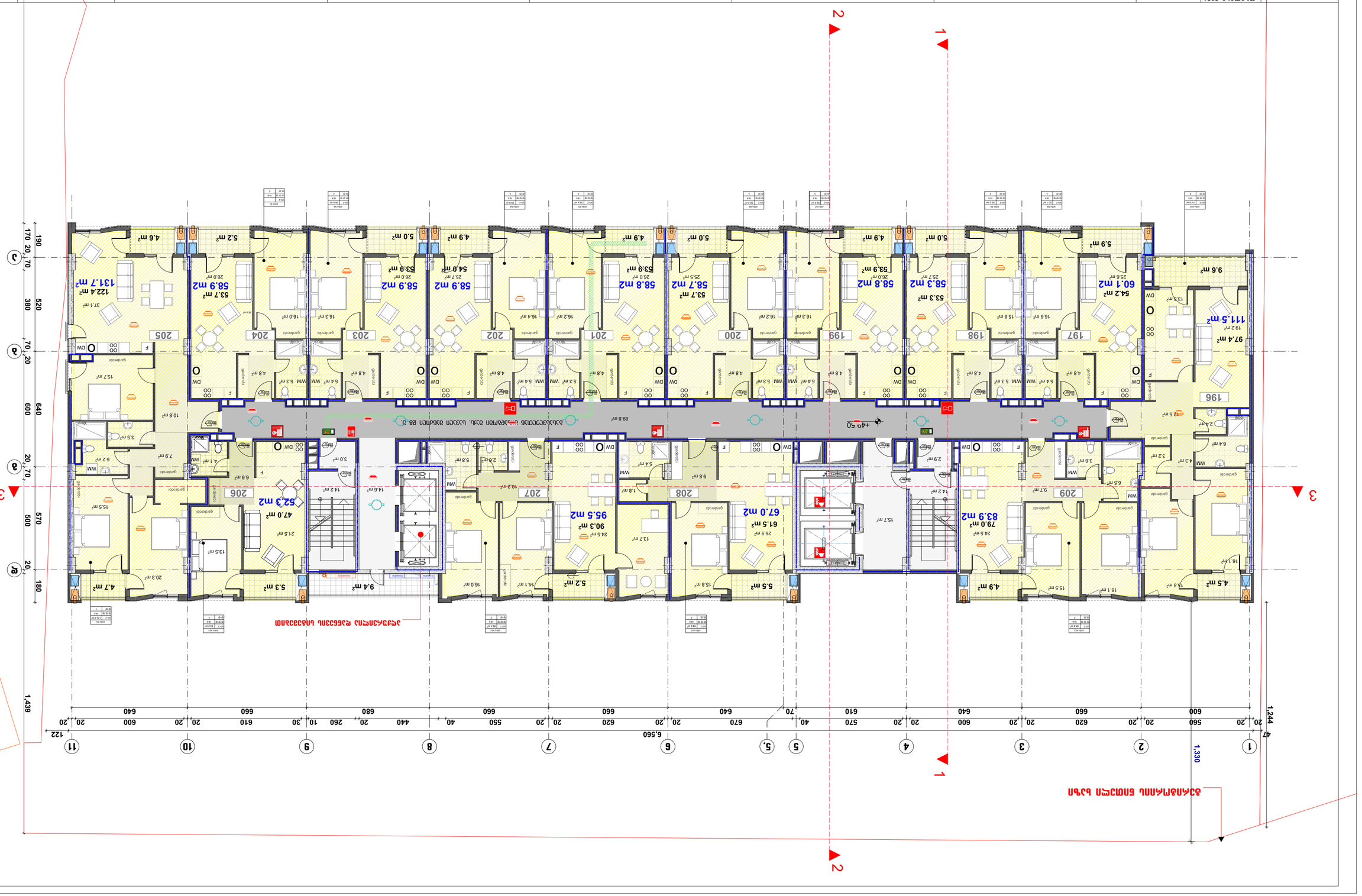
1
2
3
1,439
1,244
1,330
6,560
+49.50
+0.00 = 581.70
89.8 m²
ბაზისური ფართობის ზედაპირის ნიშნული
ნახაზზე მითითებული ნიშნულები მოცემულია ზღვის დონიდან

9- ՍՏԱՑԱԳԻՐ	ՄԱՍՆԱԿՑՈՒՄ 2021 Ա/Շ ՀԱՄԱՐ		ՏԱՐԱԾՔԱՅԻՆ ՊԼԱՆԱՎՈՐՈՒՄ ԵՎ ՇԻՆԱՐԱՐԱԿԱՆ ԼՈՒԾՈՒՄՆԵՐ ՀԱՍՑԵ	ՀԱՍՑԵ	ՀԱՄԱՁԱՅՆԵՑՎԱԾ ՇԻՆԱՐԱՐԱԿԱՆ ՀԱՄԱԿԱՐԳԻ ՀԱՄԱՌՈՏ ՆԿԱՐԱԳՐՈՒԹՅՈՒՆ

9- ձևագծման համար	Ընդունման 2021 թ.		ՀԱՄԱՐ	ՀԱՄԱՐ	ՀԱՄԱՐ	ՀԱՄԱՐ	ՀԱՄԱՐ
		ՀԱՅԱՍՏԱՆԻ ՀԱՆՐԱՊԵՏՈՒԹՅԱՆ ԱՐԱՐԱՏԻ ՄԱՐԶԻ ՎԱՂԱՐՇԱՊԱՏ ՔԱՂԱՔԻ ՀԱՍՑԵՈՒՄ	ՀԱՍՑԵՈՒՄ ԳՏՆՎՈՂ ՀՈՂԱՄԱՍԻ ԿԱԴԱՍՏՐԱՅԻՆ ՀԱՄԱՐԸ՝ 01-0181-0601 ՀԱՍՑԵՈՒՄ ԳՏՆՎՈՂ ՀՈՂԱՄԱՍԻ ՀԱՍՑԵՆ ՈՒ ՀԱՍՑԵՈՒՄ ԳՏՆՎՈՂ ՇԵՆՔԵՐԻ ՆՇԱՆԱԿՈՒԹՅՈՒՆԸ՝ ՀԱՍՑԵՈՒՄ ԳՏՆՎՈՂ ՀՈՂԱՄԱՍԻ ՎՐԱ ԿԱՌՈՒՑՎՈՂ ՇԵՆՔԵՐԻ ՀԱՄԱԼԻՐ	ՀԱՍՑԵՈՒՄ ԳՏՆՎՈՂ ՀՈՂԱՄԱՍԻ ՎՐԱ ԿԱՌՈՒՑՎՈՂ ՇԵՆՔԵՐԻ ՀԱՄԱԼԻՐ	ՀԱՍՑԵՈՒՄ ԳՏՆՎՈՂ ՀՈՂԱՄԱՍԻ ՎՐԱ ԿԱՌՈՒՑՎՈՂ ՇԵՆՔԵՐԻ ՀԱՄԱԼԻՐ
		ՀԱՍՑԵՈՒՄ ԳՏՆՎՈՂ ՀՈՂԱՄԱՍԻ ՎՐԱ ԿԱՌՈՒՑՎՈՂ ՇԵՆՔԵՐԻ ՀԱՄԱԼԻՐ

ՊԱՏՎԵՐ -3	ՄԱՍՆԱԿՑՈՒԹՅՈՒՆ 2021 Ա/Հ		ՀԱՄԱՐ ՇԻՆԱՐԱՐԱԿԱՆ ՀԱՄԱԼԻՐ ՆԱԽԱԳԻԾ

מגרש	3
מספר תכנית	מתחם 2021
	בקשה מס'
שטח	מגרש מס' 3
	בנייה חדשה ומבנה ציבור
	3.מגרש מיועד לבנייה ציבורית, 11 אולמי ספורט, מגרש משחקים,
	שביל גישה ומעבר רגלי, 8-10 מגרשי כדור, חניה מקורה
	11 מרחבי
	+ 0.00 = 581.70
קווי בניין	
	קווי בניין בהתאם לתכנית מפורטת מאושרת
	קווי בניין בהתאם לתכנית מפורטת מאושרת מס' 601

3- ԱՇԽԱՏԱՆՔ	ՀԱՄԱՁԱՅՆԱԳԻՐ 2021		ՆԱԽԱԳԻԾ	ԿՈՄՈՒՆԻԿԱՑԻԱ	ՆԱԽԱՏԵՍՎՈՂ ՇԵՆՔԵՐԻ ՀԱՐԿԱՅԻՆ ՀԱՇՎԱՐԿՆԵՐԻ ՑՈՒՑԱԿ	ՀՈՂԱՄԱՍԻ ՍԽԵՄԱ	ՀՈՂԱՄԱՍԻ ՀԱՏԱԿԱԳԾԱՅԻՆ ՊԼԱՆ
	Նշ	ԱՆՎԱՆՈՒՄ					
		ՀՈՂԱՄԱՍԻ ՀԱՍՑԵԱԿԱՆ ՆՇԱՆԱԿՈՒԹՅՈՒՆՆԵՐԸ ԵՎ ՀԱՍՑԵՆԵՐԸ		ՀՈՂԱՄԱՍԻ ՀԱՍՑԵԱԿԱՆ ՆՇԱՆԱԿՈՒԹՅՈՒՆՆԵՐԸ ԵՎ ՀԱՍՑԵՆԵՐԸ

ՊՄԳ -3	ՄԱՍՆԱԿԱՆ 2021	ԱՆՎԱՆՈՒՄ	ՆԿԱՐԱԳՐՈՒԹՅՈՒՆ	ՆՇՈՒՄՆԵՐ	ՀԱՄԱՁԱՅՆԵՑՎԱԾ ՀԱՏԱԿԱԳԾԵՐ	ՀԱՄԱՁԱՅՆԵՑՎԱԾ ՊԱՏԱՍԽԱՆԱՏՎՈՒԹՅԱՆ ՄԱՐՄՆԻ ՏԵՍԱԿԱՆ ՍԱՀՄԱՆԱՓԱԿՈՒՄՆԵՐ	ՀԱՄԱՁԱՅՆԵՑՎԱԾ ՇԻՆԱՐԱՐԱԿԱՆ ՍԱՀՄԱՆԱՓԱԿՈՒՄՆԵՐ
ՀԱՄԱՁԱՅՆԵՑՎԱԾ Է						

ՀՀ	ՀԱՅԱՍՏԱՆԻ ՀԱՆՐԱՊԵՏՈՒԹՅՈՒՆ
ՀԱՍՏԱՏՈՒԹՅԱՆ ՊԵՏԱԿԱՆ ԳՐԱՆՑԱԿԱՆԱՑՄԱՆ ԱԶԳԱՅԻՆ ԾԱՌԱՅՈՒԹՅՈՒՆ	
ՀԱՍՏԱՏՈՒԹՅԱՆ ՊԵՏԱԿԱՆ ԳՐԱՆՑԱԿԱՆԱՑՄԱՆ ԱԶԳԱՅԻՆ ԾԱՌԱՅՈՒԹՅԱՆ ԿԱՊԱՆ ՏԱՐԱԾՔԱՅԻՆ ՄԱՍՆԱՃՅՈՒՂ	
ՀՀ ԿԱՊԱՆԻ ՀԱՄԱՅՆՔԱՊԵՏԱՐԱՆ	
ՀՀ, ք. ԿԱՊԱՆ, ՀԱՆՐԱՊԵՏՈՒԹՅԱՆ 8-ՐԴ ՓՈՂՈՑԻ 1 ՇԵՆՔԱՅԻՆ ՀԱՍՑԵ	
ՀՀ, ք. ԿԱՊԱՆ, ՀԱՆՐԱՊԵՏՈՒԹՅԱՆ 11 ՀԱՍՑԵՈՎ ՓՈՂՈՑԻ ՀՈՂԱՄԱՍԻ ՎԱՐՉԱՐԱՆԻ ՀԱՍՑԵ	
11 ՀԱՍՑԱ	
+ 0.00 = 581.70	
ՀՀ ԿԱՊԱՆԻ ՀԱՄԱՅՆՔԱՊԵՏԱՐԱՆԻ ՄԱՍՆԱՃՅՈՒՂԱՅԻՆ ՀԱՍՑԵՈՎ ՓՈՂՈՑԻ ՀՈՂԱՄԱՍԻ ՎԱՐՉԱՐԱՆԻ ՀԱՍՑԵ

ՏՊՄԱՍԱՀ -3	ՄԱՍՆԱԿԱՆ 2021	ՆԱԽԱԳԻԾ Նե	ՆԱԽԱԳԻԾԻ ԱՆՎԱՆՈՒՄԸ	ՆԱԽԱԳԻԾԻ ՀԱՍՑԵՆ ԵՎ ՀԱՍՑԵՈՒՄ	ՆԱԽԱԳԻԾԻ ՀԵՂԻՆԱԿՆԵՐԸ	ՆԱԽԱԳԻԾԻ ՀԱՍՑԵՆ ՊԱՏԿԱՆՈՒՄԸ ԵՎ ՀԱՐԿԱՅԻՆ ՏՎՅԱԼՆԵՐԸ	ՆԱԽԱԳԻԾԻ ՀԱՍՑԵՆ ՊԱՏԿԱՆՈՒՄԸ ԵՎ ՀԱՐԿԱՅԻՆ ՏՎՅԱԼՆԵՐԸ
			ՀԱՍՑԵՈՒՄ ԿԱՌՈՒՑՎՈՂ ՇԻՆՈՒԹՅԱՆ ՀԱՍՑԵՆ ՊԱՏԿԱՆՈՒՄԸ ԵՎ ՀԱՐԿԱՅԻՆ ՏՎՅԱԼՆԵՐԸ

ՏՏՄ -3	ՄԱՍՆԱԿԱՆ 2021	ՆԱԽԱԳԻԾ	ԱՆՎԱՆՈՒՄ	ԿԱՌՈՒՑՈՂ	ՆԱԽԱԳԻԾԸ ՀԱՍՏԱՏՈՂ	ՄԱՍՆԱԳԻՏԱԿԱՆ ՀԱՄԱՁԱՅՆԱԳՐՈՒԹՅՈՒՆՆԵՐ	ՄԱՍՆԱԳԻՏԱԿԱՆ ՀԱՄԱՁԱՅՆԱԳՐՈՒԹՅՈՒՆՆԵՐ
		ՀԱՄԱՐ	ՀԱՍՑԵԻ	ՀԱՍՑԵԻ	ՀԱՍՑԵԻ	ՀԱՍՑԵԻ	ՀԱՍՑԵԻ
		ՀԱՍՑԵԻ	ՀԱՍՑԵԻ	ՀԱՍՑԵԻ	ՀԱՍՑԵԻ	ՀԱՍՑԵԻ	ՀԱՍՑԵԻ
		ՀԱՍՑԵԻ	ՀԱՍՑԵԻ	ՀԱՍՑԵԻ	ՀԱՍՑԵԻ	ՀԱՍՑԵԻ	ՀԱՍՑԵԻ

ՀԱՍՑԵԻ ՀԱՄԱՐ

ՀԱՍՑԵԻ ՀԱՄԱՐ

ՀԱՍՑԵԻ ՀԱՄԱՐ

ТИПАЖИ - 3		ЗАПОЛНЕНИЕ ПРОЕМОВ		ЭКСПЛИКАЦИЯ	ЭЛЕМЕНТЫ ОБЩЕГО ПОЛЬЗОВАНИЯ, НЕ ВХОДЯЩИЕ В ОБЩУЮ ПЛОЩАДЬ КВАРТИР	ЭЛЕМЕНТЫ ПЛАНИРОВОЧНОЙ СТРУКТУРЫ, ОБЩЕЕ ИМУЩЕСТВО	ЭКСПЛИКАЦИЯ ПОМЕЩЕНИЙ
ПРОЕКТ № 2021							

ЗАМЕЧАНИЯ	№	ИЗМЕНЕНИЯ	ДАТА	ПОДПИСЬ
	1	Изменение площади участка	03.2021	

Заказчик: Общество с ограниченной ответственностью «Специализированный застройщик «Ак Барс Дом Девелопмент»

Объект капитального строительства: Многоквартирный жилой дом № 8 по генеральному плану, расположенный по адресу: Республика Татарстан, г. Казань, Ново-Савиновский район, ул. Дементьева, 11

Наименование объекта: Многоквартирный жилой дом № 8 по генеральному плану, расположенный по адресу: Республика Татарстан, г. Казань, Ново-Савиновский район, ул. Дементьева, 11

Этажность: 11 этажей

Отметка: + 0.00 = 581.70

Основные показатели земельного участка, предоставленного для строительства многоквартирного дома

Наименование	Ед. изм.	Показатели
Площадь земельного участка	м²	6 439
Площадь застройки	м²	1 439
Площадь озеленения	м²	2 000
Площадь твердых покрытий	м²	3 000

Граница земельного участка, предоставленного для строительства многоквартирного дома

Граница зоны действия публичного сервитута, установленного для размещения линейного объекта

Граница зоны действия публичного сервитута, установленного для размещения линейного объекта VII

Отметка планировочная

Здание проектируемое

Здание существующее

Здание существующее, подлежащее сносу

Здание проектируемое, подлежащее сносу

Ведомость жилых помещений

Этаж	Номер квартиры	Количество комнат	Общая площадь квартиры, м²	Площадь квартиры с учетом коэффициента, м²
2	76	1	37.1	37.1
2	77	1	37.1	37.1
2	78	1	37.1	37.1
2	79	1	37.1	37.1
2	80	1	37.1	37.1
2	81	1	37.1	37.1
2	82	1	37.1	37.1
2	83	1	37.1	37.1
2	84	1	37.1	37.1
2	85	1	37.1	37.1
2	86	1	37.1	37.1
2	87	1	37.1	37.1
2	88	1	37.1	37.1
3	76	1	37.1	37.1
3	77	1	37.1	37.1
3	78	1	37.1	37.1
3	79	1	37.1	37.1
3	80	1	37.1	37.1
3	81	1	37.1	37.1
3	82	1	37.1	37.1
3	83	1	37.1	37.1
3	84	1	37.1	37.1
3	85	1	37.1	37.1
3	86	1	37.1	37.1
3	87	1	37.1	37.1
3	88	1	37.1	37.1

Экспликация помещений

Этаж	Номер квартиры	Наименование помещения	Площадь помещения, м²
2	76	Жилая комната	16.1
		Кухня	9.6
		Коридор	5.9
		Санузел	4.5
		Лоджия	6.4
	77	Жилая комната	16.0
		Жилая комната	10.0
		Коридор	5.8
		Санузел	4.9
		Лоджия	4.1
	78	Жилая комната	16.4
		Жилая комната	16.0
		Коридор	5.0
		Санузел	4.8
		Лоджия	4.1
	79	Жилая комната	16.4
		Жилая комната	16.2
		Коридор	5.0
		Санузел	4.8
		Лоджия	4.1
	80	Жилая комната	16.2
		Жилая комната	16.2
		Коридор	5.0
		Санузел	4.8
		Лоджия	4.1
	81	Жилая комната	16.2
		Жилая комната	16.2
		Коридор	4.9
		Санузел	4.8
		Лоджия	4.1
	82	Жилая комната	16.1
		Жилая комната	14.3
		Коридор	5.0
		Санузел	5.6
		Лоджия	4.9
	83	Жилая комната	22.7
		Коридор	5.3
		Санузел	2.4
		Лоджия	8.9
	84	Жилая комната	15.7
		Коридор	5.2
		Санузел	2.4
		Лоджия	4.6
	85	Жилая комната	14.6
		Жилая комната	14.2
		Коридор	3.0
		Санузел	2.4
		Лоджия	6.6
	86	Жилая комната	16.1
		Жилая комната	14.2
		Коридор	5.8
		Санузел	2.4
		Лоджия	6.6
	87	Жилая комната	18.2
		Жилая комната	13.6
		Коридор	5.4
		Санузел	2.4
		Лоджия	6.6
	88	Жилая комната	14.2
		Жилая комната	10.0
		Коридор	2.9
		Санузел	4.4
		Лоджия	4.1
3	76	Жилая комната	16.1
		Кухня	9.6
		Коридор	5.9
		Санузел	4.5
		Лоджия	6.4
	77	Жилая комната	16.0
		Жилая комната	10.0
		Коридор	5.8
		Санузел	4.9
		Лоджия	4.1
	78	Жилая комната	16.4
		Жилая комната	16.0
		Коридор	5.0
		Санузел	4.8
		Лоджия	4.1
	79	Жилая комната	16.4
		Жилая комната	16.2
		Коридор	5.0
		Санузел	4.8
		Лоджия	4.1
	80	Жилая комната	16.2
		Жилая комната	16.2
		Коридор	5.0
		Санузел	4.8
		Лоджия	4.1
	81	Жилая комната	16.2
		Жилая комната	16.2
		Коридор	4.9
		Санузел	4.8
		Лоджия	4.1
	82	Жилая комната	16.1
		Жилая комната	14.3
		Коридор	5.0
		Санузел	5.6
		Лоджия	4.9
	83	Жилая комната	22.7
		Коридор	5.3
		Санузел	2.4
		Лоджия	8.9
	84	Жилая комната	15.7
		Коридор	5.2
		Санузел	2.4
		Лоджия	4.6
	85	Жилая комната	14.6
		Жилая комната	14.2
		Коридор	3.0
		Санузел	2.4
		Лоджия	6.6
	86	Жилая комната	16.1
		Жилая комната	14.2
		Коридор	5.8
		Санузел	2.4
		Лоджия	6.6
	87	Жилая комната	18.2
		Жилая комната	13.6
		Коридор	5.4
		Санузел	2.4
		Лоджия	6.6
	88	Жилая комната	14.2
		Жилая комната	10.0
		Коридор	2.9
		Санузел	4.4
		Лоджия	4.1

Технико-экономические показатели

Наименование	Ед. изм.	Показатели
Количество этажей		11
Количество квартир		88
Общая площадь квартир	м²	3 260.8
Площадь квартир с учетом коэффициента	м²	3 260.8
Площадь здания	м²	15 837.2
Строительный объем	м³	47 511.6

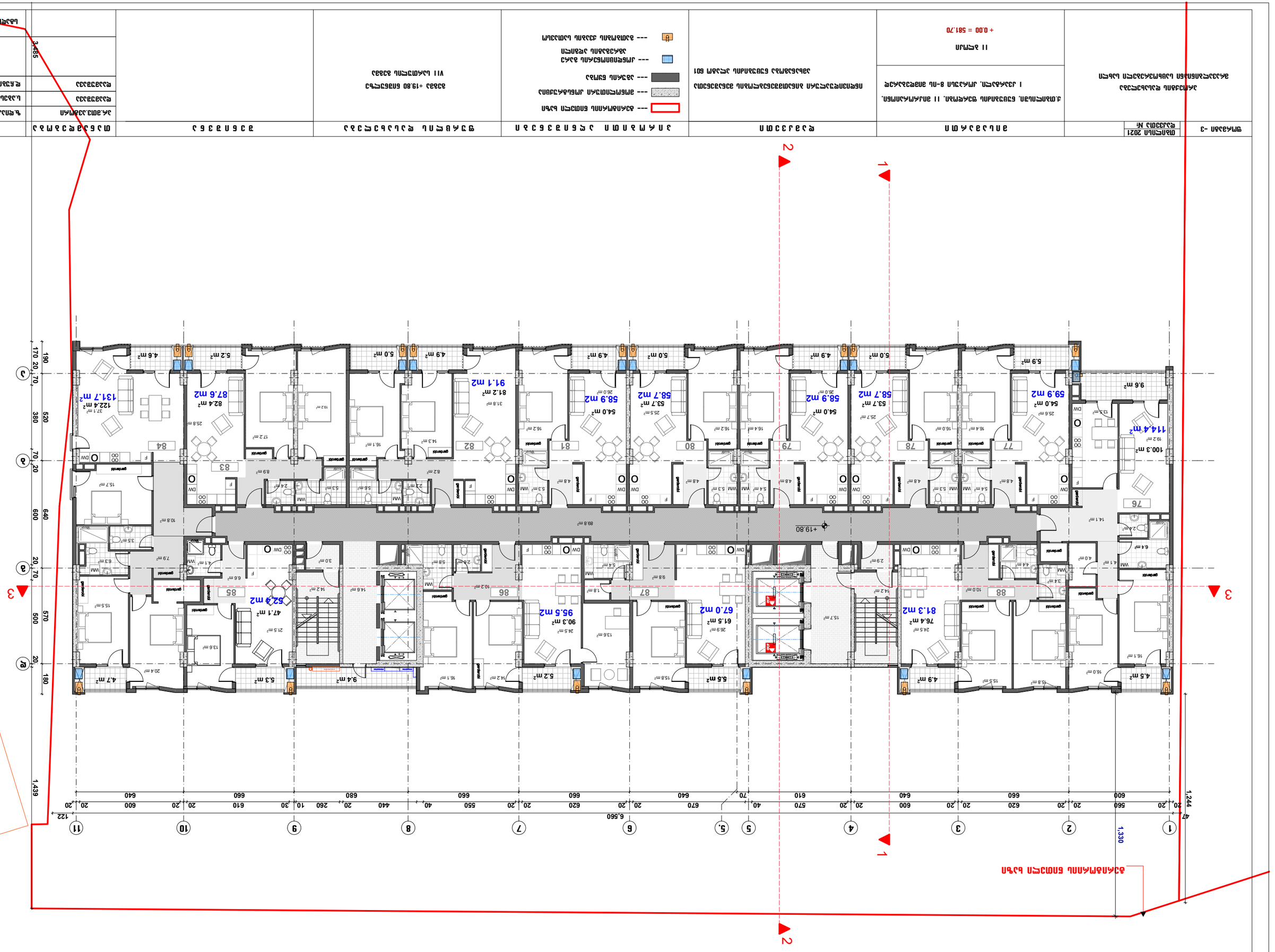

ЗМІНА	ДАТА	ЗАМОВНИК ТА ОБ'ЄКТ БУДІВНИЦТВА	СТАДІЯ	АРКУШ №	ЗАГАЛЬНА КІЛЬКІСТЬ АРКУШІВ
-3	08.2021	Житловий комплекс з вбудованими приміщеннями громадського призначення та паркінгом. 11 зблокованих секцій, 8-ми поверхові. Секція 1	П	1	11

Експлікація приміщень 1 поверху 601

Умовні позначення:

--- Межа земельної ділянки

--- Межа будівлі

--- Межа приміщення

Висотні відмітки 1 поверху +23.10

Умовні позначення:

--- Межа земельної ділянки

--- Межа будівлі

--- Межа приміщення

Висотні відмітки 1 поверху +23.10

Експлікація приміщень 1 поверху

Експлікація приміщень 1 поверху

Масштаб	Дата
1:200	08.2021

Генеральний план

Житловий комплекс з вбудованими приміщеннями громадського призначення та паркінгом. 11 зблокованих секцій, 8-ми поверхові. Секція 1

ЗАМЕЧАНИЯ -3		ЗАПОЛНЕНИЕ ПРОЕМОВ	ПЛАНИРОВКА	ЭКСПЛИКАЦИЯ ПОМЕЩЕНИЙ	ЭКСПЛИКАЦИЯ ПОМЕЩЕНИЙ	ЭКСПЛИКАЦИЯ ПОМЕЩЕНИЙ	ЭКСПЛИКАЦИЯ ПОМЕЩЕНИЙ
ИЗМЕНЕНИЯ 2021	№ СООБЩ.						
ДОБАВЛЕНА ЛЕСТНИЦА ВЫХОДЯЩАЯ НА КРОВЛЮ ДОБАВЛЕНА ЛЕСТНИЦА ВЫХОДЯЩАЯ НА КРОВЛЮ							

ЗАМЕЧАНИЯ		ЗАПОЛНЕНИЕ ПРОЕМОВ	ПЛАНИРОВКА	ЭКСПЛИКАЦИЯ ПОМЕЩЕНИЙ	ЭКСПЛИКАЦИЯ ПОМЕЩЕНИЙ	ЭКСПЛИКАЦИЯ ПОМЕЩЕНИЙ	ЭКСПЛИКАЦИЯ ПОМЕЩЕНИЙ
ИЗМЕНЕНИЯ

ՏՏՀ -3	ԱՇԽԱՏԱՆՔԱՅԻՆ ՓՈՒԼ Գ/ՀԱՇՎ Հ	ՆԱԽԱԳԻԾ	ՆՈՐ ԱՇԽԱՏԱՆՔԱՅԻՆ ՏԵՂԱԿԱՆՔ	ՆՈՐ ՇԻՆՈՒԹՅՈՒՆՆԵՐԻ ԵՎ ԿԱՌՈՒՑՎԱԾՔՆԵՐԻ ՀԱՄԱՐ ՀՈՂԱՄԱՍԵՐԻ ՕԳՏԱԳՈՐԾՄԱՆ ՍԱՀՄԱՆԱՓԱԿՈՒՄՆԵՐ	ՀՈՂԱՄԱՍԻ ՕԳՏԱԳՈՐԾՄԱՆ ՊԱՅՄԱՆՆԵՐ	ՀՈՂԱՄԱՍԻ ՀԱՍՑԱՅԻՆ ՊԼԱՆ	ՇԻՆԱՐԱՐԱԿԱՆ ՀԱՏՎԱԾ
	ՄԱՍՇՏԱԲԱՅԻՆ ՓՈՒԼ Գ/ՀԱՇՎ Հ		ՀՀ, ԱՐԱՐԱՏԻ ՄԱՐԶ, ՎԱՂԱՐՇԱՊԱՏ ՔԱՂԱՔԻ, 11 ՀԱՍՑԵՈՒՄ, ՀՀ ԱՐԱՐԱՏԻ ՄԱՐԶԻ ՎԱՂԱՐՇԱՊԱՏ ՔԱՂԱՔԻ ԳԼԽԱՎՈՐ ՀԱՏԱԿԱԳԾԻ 1 ՀԱՍՑԵՈՒՄ ԳՏՆՎՈՂ 8-ՐԴ ՄԱՍՆԱԿԻ ՀՈՂԱՄԱՍԻ	11 ՀԱՍՑԵ + 0.00 = 581.70	ՀՈՂԱՄԱՍԻ ՀԱՍՑԱՅԻՆ ՊԼԱՆԻ ՄԱՍՇՏԱԲԱՅԻՆ ՍԱՀՄԱՆԱՓԱԿՈՒՄՆԵՐԻ ՀԱՄԱՐ ՀՈՂԱՄԱՍԻ ՕԳՏԱԳՈՐԾՄԱՆ ՊԱՅՄԱՆՆԵՐԻ ՀԱՄԱՊԱՏԱՍԽԱՆՈՒԹՅԱՆ ՄԱՍԻՆ ՀԱՅՏԱՐԱՐՈՒԹՅՈՒՆ		

ՄԱՍՇՏԱԲԱՅԻՆ ՓՈՒԼ Գ/ՀԱՇՎ Հ	ՀՈՂԱՄԱՍԻ ՀԱՍՑԱՅԻՆ ՊԼԱՆԻ ՄԱՍՇՏԱԲԱՅԻՆ ՍԱՀՄԱՆԱՓԱԿՈՒՄՆԵՐԻ ՀԱՄԱՐ ՀՈՂԱՄԱՍԻ ՕԳՏԱԳՈՐԾՄԱՆ ՊԱՅՄԱՆՆԵՐԻ ՀԱՄԱՊԱՏԱՍԽԱՆՈՒԹՅԱՆ ՄԱՍԻՆ ՀԱՅՏԱՐԱՐՈՒԹՅՈՒՆ	ՀՈՂԱՄԱՍԻ ՕԳՏԱԳՈՐԾՄԱՆ ՊԱՅՄԱՆՆԵՐ	ՆՈՐ ՇԻՆՈՒԹՅՈՒՆՆԵՐԻ ԵՎ ԿԱՌՈՒՑՎԱԾՔՆԵՐԻ ՀԱՄԱՐ ՀՈՂԱՄԱՍԵՐԻ ՕԳՏԱԳՈՐԾՄԱՆ ՍԱՀՄԱՆԱՓԱԿՈՒՄՆԵՐ	ՀՈՂԱՄԱՍԻ ՀԱՍՑԱՅԻՆ ՊԼԱՆ	ՇԻՆԱՐԱՐԱԿԱՆ ՀԱՏՎԱԾ
ՀՀ, ԱՐԱՐԱՏԻ ՄԱՐԶ, ՎԱՂԱՐՇԱՊԱՏ ՔԱՂԱՔ						
ԿԱԴԱՍՏՐԱՅԻՆ ՀԱՄԱՐ						
ԿԱԴԱՍՏՐԱՅԻՆ ՀԱՄԱՐ						
ԸՆԴԱՄԵՆԸ ՄԱԿԵՐԵՍԸ	3455					
ՄԱՍՇՏԱԲԸ 1:200	ՀԱՏԱԿԱԳԾԻ Ց-ՅԱ					

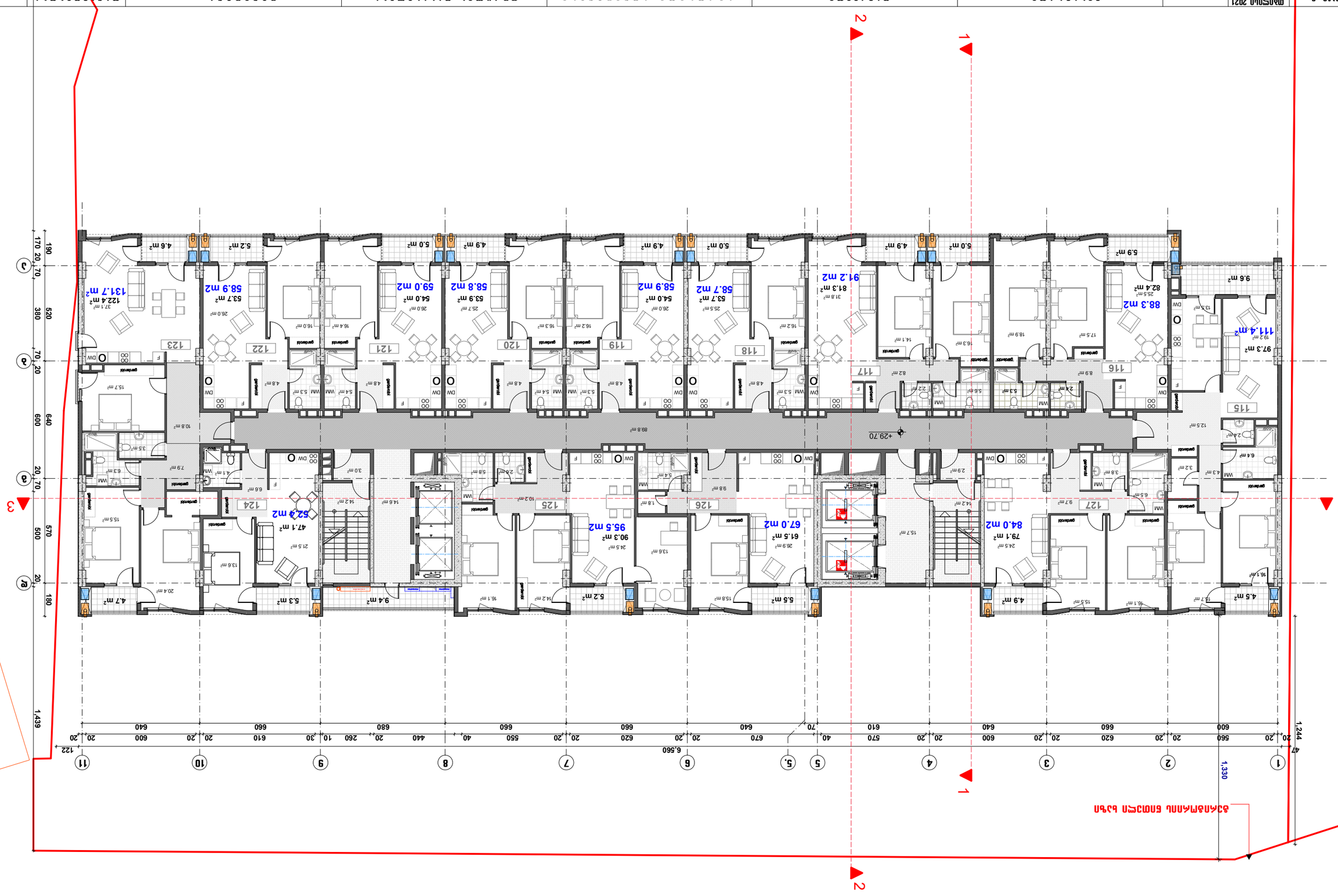
1
2
3
1
2
3
1,439
640
600
570
500
180
20
70
380
520
190
170
20
70
20
1,244
47
1,330
6,560
122
20 560 20 600 20 640 20 660 20 620 20 660 20 640 20 610 570 40 70 670 20 640 20 660 20 550 40 680 440 20 260 10 30 610 660 20 640 20 600 20 640
1 2 4 5 6 7 8 9 10 11
20
գետնախոտ
գետնախոտ
գետնախոտ

٣- مخطط الموقع مقياس 2021 رقم الملف: ٤	مالك الأرض مجلس بلدية الشارقة دائرة التخطيط والتطوير الحضري	٢ مخطط الموقع العام. ١١ مارس ٢٠٢١. ٨-٥٠ مجلس الشارقة التنفيذي المرحلة ١١ + 0.00 = 581.70	المهندس المعماري المسؤول عن المشروع المهندس المعماري المسؤول عن المشروع	---- حدود الملكية ---- حدود الملكية المقترحة ---- حدود الملكية المقترحة ---- حدود الملكية المقترحة	٢ مخطط الموقع العام ١:٢٠٠		

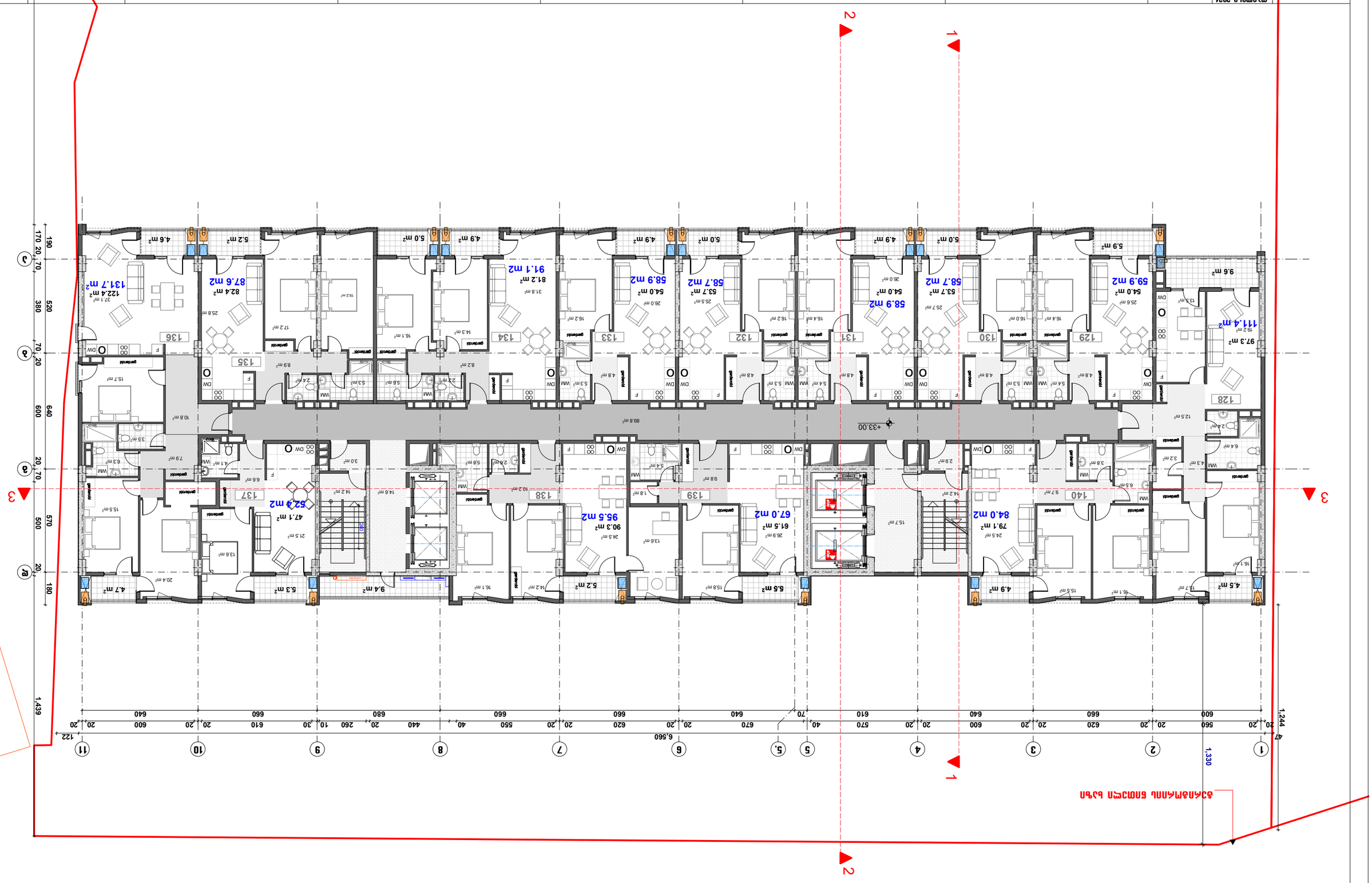

ՏԴՀՄ -ն	Ընդհանուր 2021	ՀԱՏԱԿԱԳԾԻ ԱՆՎԱՆՈՒՄ	ՀԱՏԱԿԱԳԾԻ ՄԱՍԻՆ ՏԵՂԵԿԱՏՎՈՒԹՅՈՒՆ

ՏՊՄԿ-ՅՈՒՆ	ՄԱՍՆԱԿԱՆ 2021	
	ԿԱՆՉՈՒՄ №	
ՀԱՄԱՁԱՅՆ ՊԱՅՄԱՆԱԳՐԻ ՀԱՄԱՐ ՀԱՄԱՁԱՅՆ ՊԱՅՄԱՆԱԳՐԻ ՀԱՄԱՐ

ՏՏՀ -ն	ՀԱՍՏԱՏՎԱԾ 2021 ԹՎԱԿԱՆ	ԱՆՎԱՆՈՒՄ	ՊԱՏՎԻՐԱՏՈՒ ԱՆՈՒՆԸ, ՀԱՍՑԵՆ, ՇԵՆՔԵՐԻ ԿԱՌՈՒՑՄԱՆ ԵՎ ՀԱՍՑԵՆԵՐԻ ՆՇԱՆԱԿՈՒԹՅՈՒՆՆԵՐԸ	ՆԱԽԱԳԻԾԸ ՊԱՏՐԱՍՏՎԱԾ Է ՀՀ ՔԱՂԱՔԱՇԻՆՈՒԹՅԱՆ ՆԱԽԱՐԱՐՈՒԹՅԱՆ ԿՈՂՄԻՑ ՀԱՍՏԱՏՎԱԾ ՀԱՄԱՊԱՏԱՍԽԱՆԱՏՎՈՒԹՅԱՆ ՎԿԱՅԱԿԱՆ ՈՒ ՀԱՄԱՊԱՏԱՍԽԱՆԱՏՎՈՒԹՅԱՆ ՍԵՐՏԻՖԻԿԱՏՆԵՐԻ ՀԱՄԱՊԱՏԱՍԽԱՆ ՀԱՅԿԱԿԱՆ ՈՒ ՀԱՄԱՊԱՏԱՍԽԱՆԱՏՎՈՒԹՅԱՆ ՍԵՐՏԻՖԻԿԱՏՆԵՐԻ ՊԱՀԱՆՋՆԵՐԻՆ	ՀՈՂԱՄԱՍԻ ՀԱՍՑԵՆԵՐԻ ՀԱՄԱՐ ՍԱՀՄԱՆՎՈՂ ՇԻՆՈՒԹՅՈՒՆՆԵՐԻ ՀԱՄԱՐ ՍԱՀՄԱՆՎՈՂ ՀԱՏՈՒԿ ՊԱՅՄԱՆՆԵՐԸ	ՀՈՂԱՄԱՍԻ ՀԱՍՑԵՆԵՐԻ ՀԱՄԱՐ ՍԱՀՄԱՆՎՈՂ ՀԱՏՈՒԿ ՊԱՅՄԱՆՆԵՐԸ	ՀՈՂԱՄԱՍԻ ՀԱՍՑԵՆԵՐԻ ՀԱՄԱՐ ՍԱՀՄԱՆՎՈՂ ՀԱՏՈՒԿ ՊԱՅՄԱՆՆԵՐԸ
	ՀՐԱՏԱՐԱԿՎԱԾ Է	ՀՀ ՔԱՂԱՔԱՇԻՆՈՒԹՅԱՆ ՆԱԽԱՐԱՐՈՒԹՅԱՆ ՔԱՂԱՔԱՇԻՆՈՒԹՅԱՆ ԿՈՄԻՏԵԻ ՀԱՄԱՊԱՏԱՍԽԱՆԱՏՎՈՒԹՅԱՆ ՎԿԱՅԱԿԱՆ ՈՒ ՀԱՄԱՊԱՏԱՍԽԱՆԱՏՎՈՒԹՅԱՆ ՍԵՐՏԻՖԻԿԱՏՆԵՐԻ ՀԱՄԱՊԱՏԱՍԽԱՆ ՀԱՅԿԱԿԱՆ ՈՒ ՀԱՄԱՊԱՏԱՍԽԱՆԱՏՎՈՒԹՅԱՆ ՍԵՐՏԻՖԻԿԱՏՆԵՐԻ ՊԱՀԱՆՋՆԵՐԻՆ

ק.מ.	מס' גיליון	מקנה	מבנה	מפלס	מהדורה	תאריך	
1:200	A-101				2	מרץ 2021	

תכנית קומת הגג

קומת גג חלקית מעל חלק מקומת הקרקע

קומת גג חלקית מעל חלק מקומת הקרקע

קומת גג חלקית מעל חלק מקומת הקרקע

ظ.ظ.ظ.ظ	ظ.ظ.ظ.ظ	ظ.ظ.ظ.ظ	ظ.ظ.ظ.ظ	ظ.ظ.ظ.ظ	ظ.ظ.ظ.ظ	ظ.ظ.ظ.ظ	ظ.ظ.ظ.ظ

ملاحظات -3							

מקרא		מבנה חדש					
		מבנה קיים					
		מבנה להריסה					
		קו בניין					
		גבול מגרש					
		גבול חלקה					
		גבול מגרש ושטח ציבורי פתוח					
		גבול מגרש ושטח ציבורי בנוי					
		גבול מגרש ושטח פרטי פתוח					
		גבול מגרש ושטח פרטי בנוי					
		גבול מגרש ושטח לצרכי ציבור

ԳԾԱՆԿԱՐ -3	ՄԱՍՇՏԱԲ 2021 ԿԱՆՉՄԱՆ №	ՀԱՏԱԿԱՑՄԱՆ	ՀԱՄԱՁԱՅՆԵՑՎԱԾ ՀՈՂԱՄԱՍԻ ՎՐԱ ԱՆՇԱՐԺ ԳՈՒՅՔԻ ՏԵՂԱԿԱՅՈՒՄ ԱՂԱՄՅԱՆ ՇՐՋԱՆԻ ՀԱՏՎԱԾ ՄԱՍԻ ՎՐԱ ԳՏՆՎՈՂ	ՀՈՂԱՄԱՍԻ ՎՐԱ ԳՏՆՎՈՂ ԱՆՇԱՐԺ ԳՈՒՅՔԻ ՏԵՂԱԿԱՅՈՒՄԸ ԵՎ ՀԱՍՑԵՆ 1. ՀՈՒՇԱՆՅԱՆ ՇՐՋԱՆԻ ՊԱՏՄԱԿԱՆ ՊԱՐՊԵԶԻ 8-ՐԴ ՄԱՍՈՒՄ ԳՏՆՎՈՂ ՀՈՂԱՄԱՍԻ ՎՐԱ ԳՏՆՎՈՂ ԱՆՇԱՐԺ ԳՈՒՅՔԻ ՏԵՂԱԿԱՅՈՒՄԸ ԵՎ ՀԱՍՑԵՆ 11 ՀԱՍՑԵ + 0.00 = 581.70	ՀՈՂԱՄԱՍԻ ՎՐԱ ԳՏՆՎՈՂ ԱՆՇԱՐԺ ԳՈՒՅՔԻ ՏԵՂԱԿԱՅՈՒՄԸ ԵՎ ՀԱՍՑԵՆ ՀՈՂԱՄԱՍԻ ՎՐԱ ԳՏՆՎՈՂ ԱՆՇԱՐԺ ԳՈՒՅՔԻ ՏԵՂԱԿԱՅՈՒՄԸ ԵՎ ՀԱՍՑԵՆ ԱՐՁԱՆԱԳՐՈՒԹՅԱՆ ՀԱՄԱՁԱՅՆ ՀՈՂԱՄԱՍԻ ՎՐԱ ԳՏՆՎՈՂ ԱՆՇԱՐԺ ԳՈՒՅՔԻ ՏԵՂԱԿԱՅՈՒՄԸ ԵՎ ՀԱՍՑԵՆ ԳԻ	ՀՈՂԱՄԱՍԻ ՎՐԱ ԳՏՆՎՈՂ ԱՆՇԱՐԺ ԳՈՒՅՔԻ ՏԵՂԱԿԱՅՈՒՄԸ ԵՎ ՀԱՍՑԵՆ ՀՈՂԱՄԱՍԻ ՎՐԱ ԳՏՆՎՈՂ ՍԱՀՄԱՆԱՓԱԿՎԱԾ ՏԱՐԱԾՔԻ ՍԱՀՄԱՆՆԵՐԸ ՀՈՂԱՄԱՍԻ ՎՐԱ ԳՏՆՎՈՂ ՍԱՀՄԱՆԱՓԱԿՎԱԾ ՏԱՐԱԾՔԻ ՍԱՀՄԱՆՆԵՐԸ ԵՎ ՄԱԿԵՐԵՍՆԵՐԸ ՀՈՂԱՄԱՍԻ ՎՐԱ ԳՏՆՎՈՂ ՍԱՀՄԱՆԱՓԱԿՎԱԾ ՏԱՐԱԾՔԻ ՍԱՀՄԱՆՆԵՐԸ ԵՎ ՄԱԿԵՐԵՍՆԵՐԸ ԳԻ	ՀՈՂԱՄԱՍԻ ՎՐԱ ԳՏՆՎՈՂ ՍԱՀՄԱՆԱՓԱԿՎԱԾ ՏԱՐԱԾՔԻ ՍԱՀՄԱՆՆԵՐԸ ԵՎ ՄԱԿԵՐԵՍՆԵՐԸ ՀՈՂԱՄԱՍԻ ՎՐԱ ԳՏՆՎՈՂ ՍԱՀՄԱՆԱՓԱԿՎԱԾ ՏԱՐԱԾՔԻ ՍԱՀՄԱՆՆԵՐԸ ԵՎ ՄԱԿԵՐԵՍՆԵՐԸ ԳԻ
ՀԱՄԱՁԱՅՆԵՑՎԱԾ ՀՈՂԱՄԱՍԻ ՎՐԱ ԳՏՆՎՈՂ ԱՆՇԱՐԺ ԳՈՒՅՔԻ ՏԵՂԱԿԱՅՈՒՄԸ ԵՎ ՀԱՍՑԵՆ ԳԻ							
ՀՈՂԱՄԱՍԻ ՎՐԱ ԳՏՆՎՈՂ ԱՆՇԱՐԺ ԳՈՒՅՔԻ ՏԵՂԱԿԱՅՈՒՄԸ ԵՎ ՀԱՍՑԵՆ ԳԻ							
ՀՈՂԱՄԱՍԻ ՎՐԱ ԳՏՆՎՈՂ ՍԱՀՄԱՆԱՓԱԿՎԱԾ ՏԱՐԱԾՔԻ ՍԱՀՄԱՆՆԵՐԸ ԵՎ ՄԱԿԵՐԵՍՆԵՐԸ ԳԻ							
ՀՈՂԱՄԱՍԻ ՎՐԱ ԳՏՆՎՈՂ ՍԱՀՄԱՆԱՓԱԿՎԱԾ ՏԱՐԱԾՔԻ ՍԱՀՄԱՆՆԵՐԸ ԵՎ ՄԱԿԵՐԵՍՆԵՐԸ