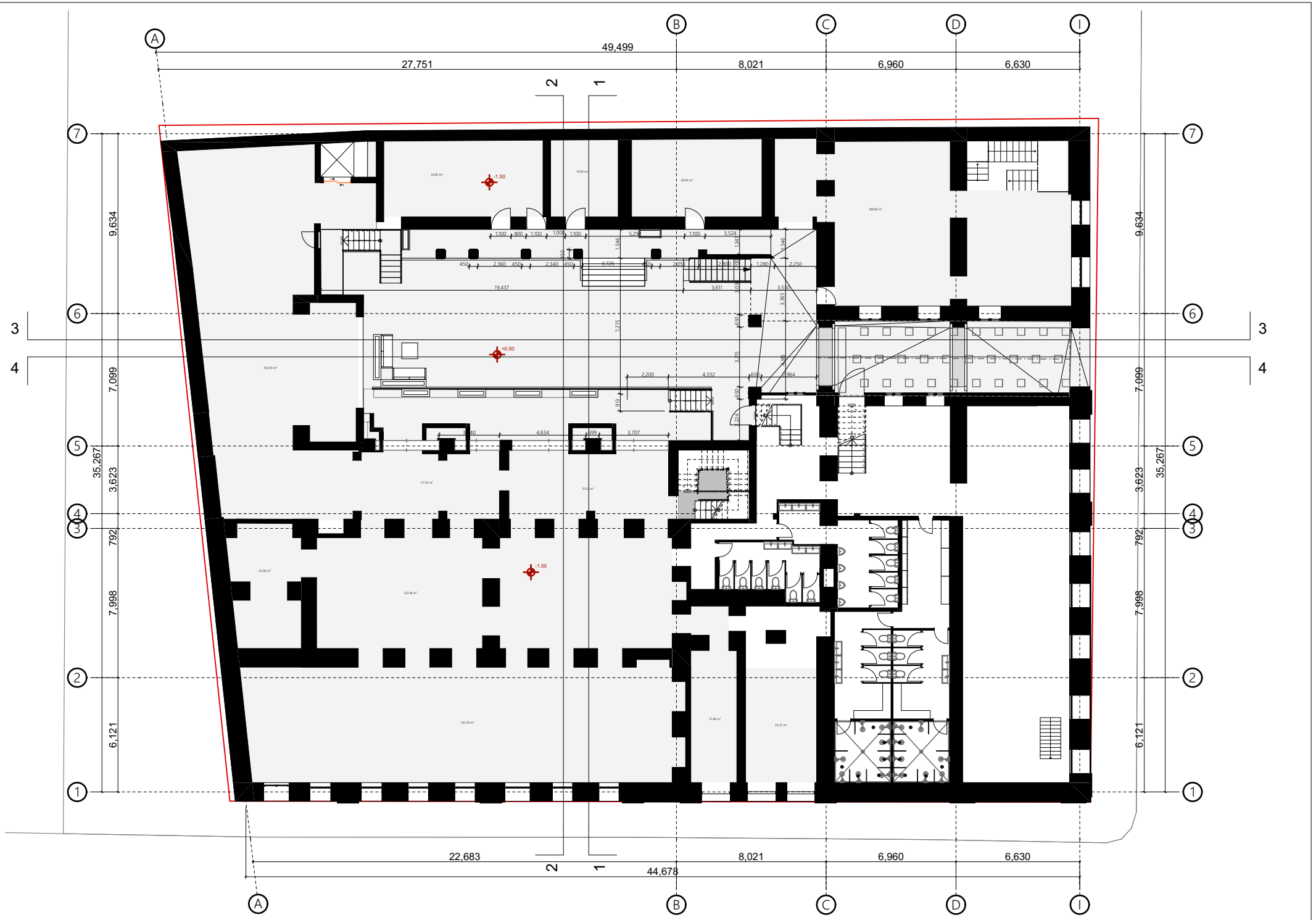

მისამართი	ნახაზის დასახელება	არქიტექტორი	მასშტაბი
ქ. თბილისი, მაჩაბლის ქ. 8/13	გეგმა -1 სართული	ჯ. ამაღლობელი	1:250



მისამართი	ნახაზის დასახელება	არქიტექტორი	მასშტაბი
ქ. თბილისი, მაჩაბლის ქ. 8/13	გეგმა 1 სართული	ჯ. ამაღლობელი	1:250



მისამართი	ნახაზის დასახელება	არქიტექტორი	მასშტაბი
ქ. თბილისი, მაჩაბლის ქ. 8/13	ბეგმა 2 სართული	ჯ. ამაღლობელი	1:250



მისამართი	ნახაზის დასახელება	არქიტექტორი	მასშტაბი
ქ. თბილისი, მაჩაბლის ქ. 8/13	გეგმა 3 სართული	ჯ. ამაღლობელი	1:250

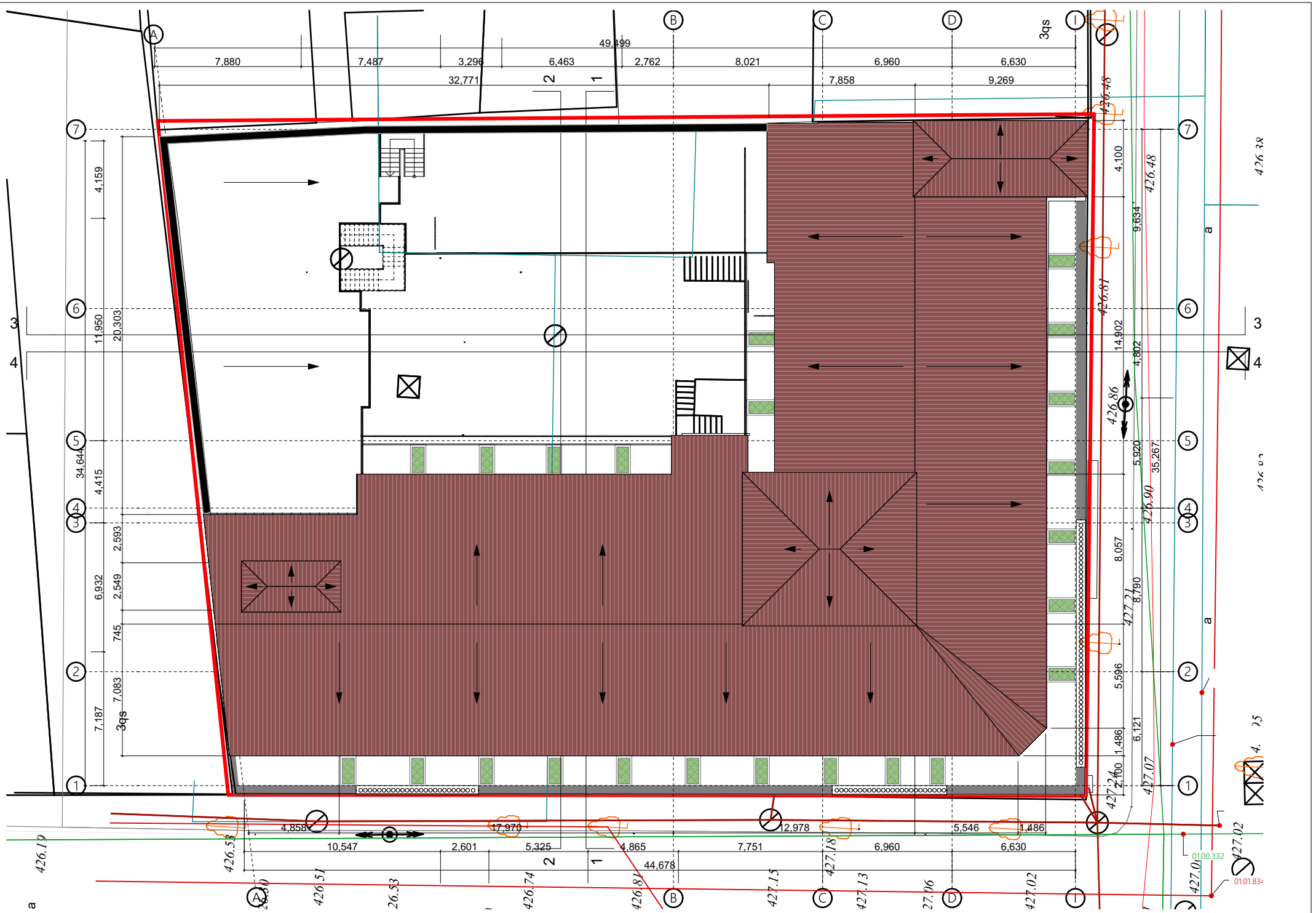

მისამართი	ნახაზის დასახელება	არქიტექტორი	მასშტაბი
ქ. თბილისი, მაჩაბლის ქ. 8/13	გადახურვის გეგმა	ჯ. ამაღლობელი	1:250

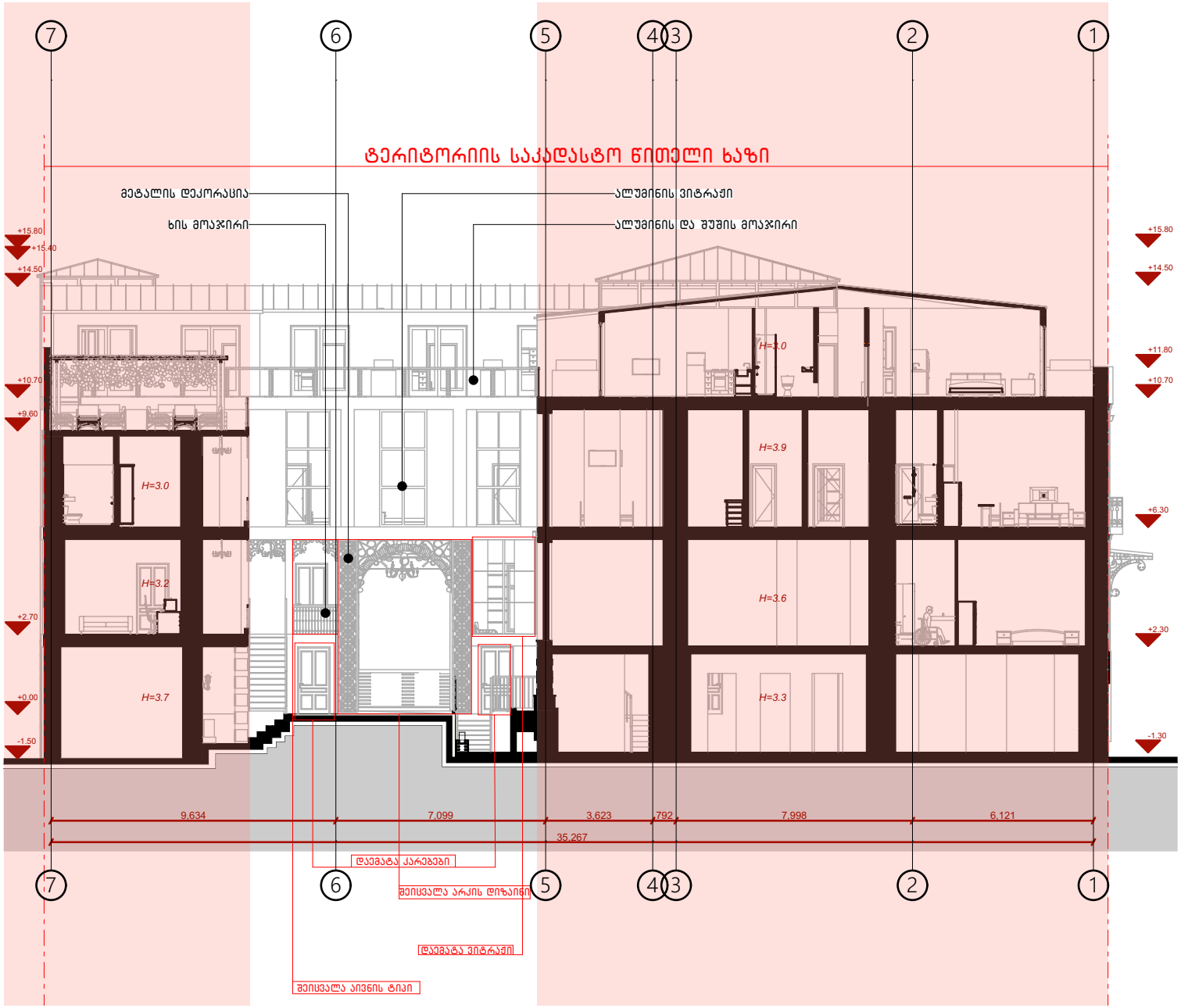

მისამართი	ნახაზის დასახელება	არქიტექტორი	მასშტაბი
ქ. თბილისი, მაჩაბლის ქ. 8/13	ჭრილი 1-1	ჯ. ამაღლობელი	1:200

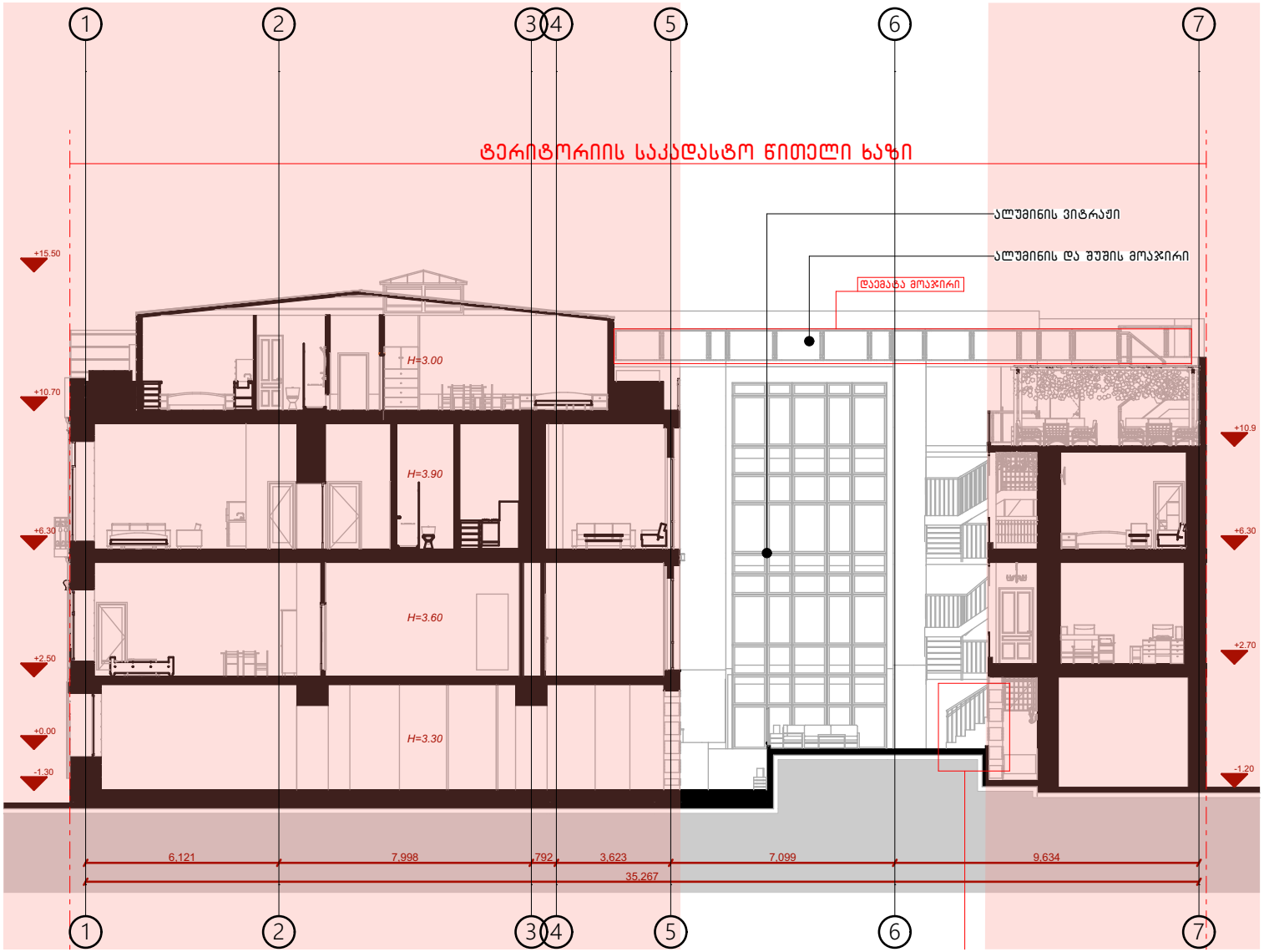

მისამართი	ნახაზის დასახელება	არქიტექტორი	მასშტაბი
ქ. თბილისი, მაჩაბლის ქ. 8/13	ჭრილი 2-2	ჯ. ამაღლობელი	1:200

ტერიტორიის საკადასტრო წითელი ხაზი

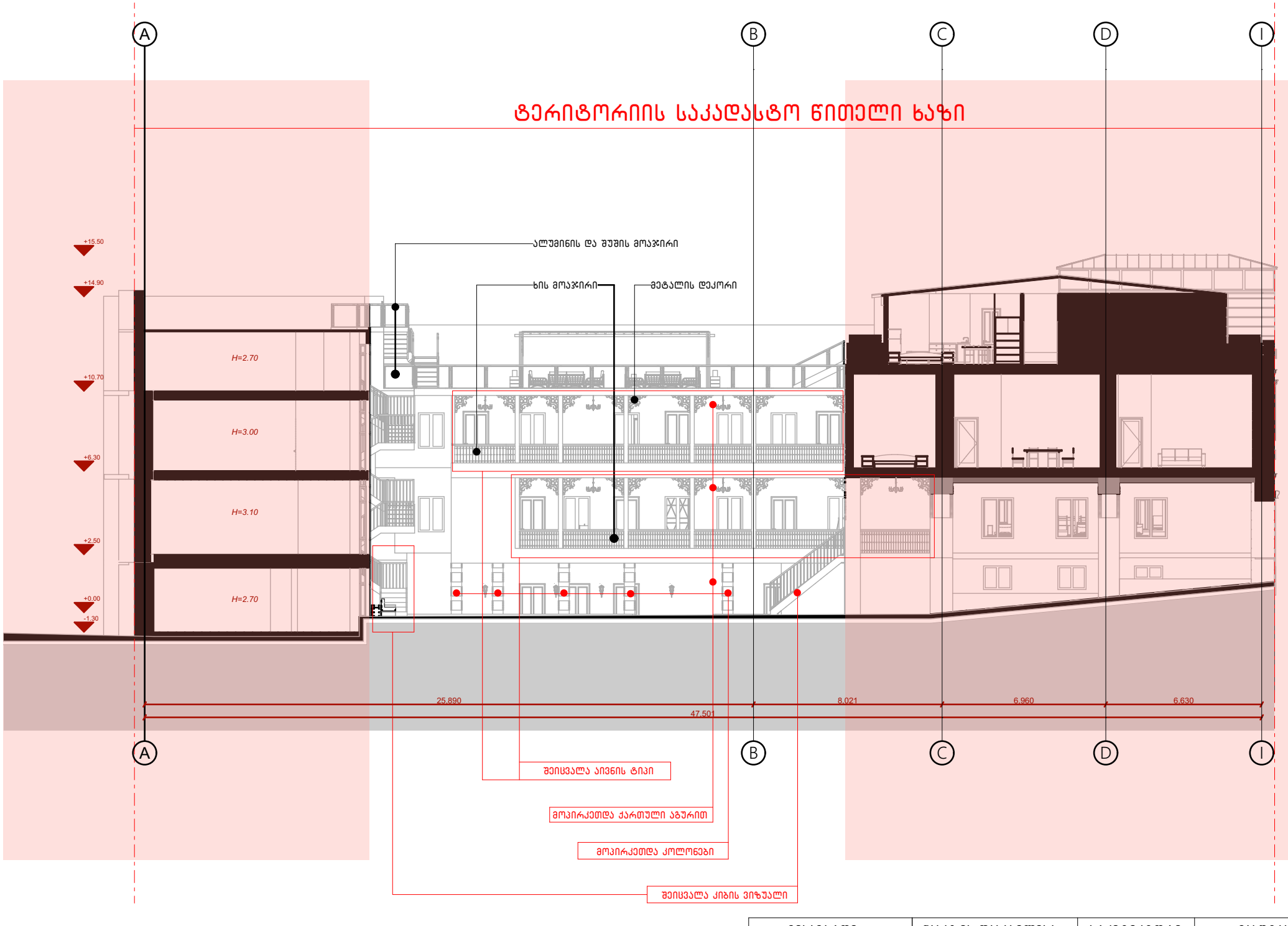

მისამართი	ნახაზის დასახელება	არქიტექტორი	მასშტაბი
ქ. თბილისი, მაჩაბლის ქ. 8/13	ჭრილი 3-3	ჯ. ამაღლობელი	1:200

ტერიტორიის საკადასტრო წითელი ხაზი

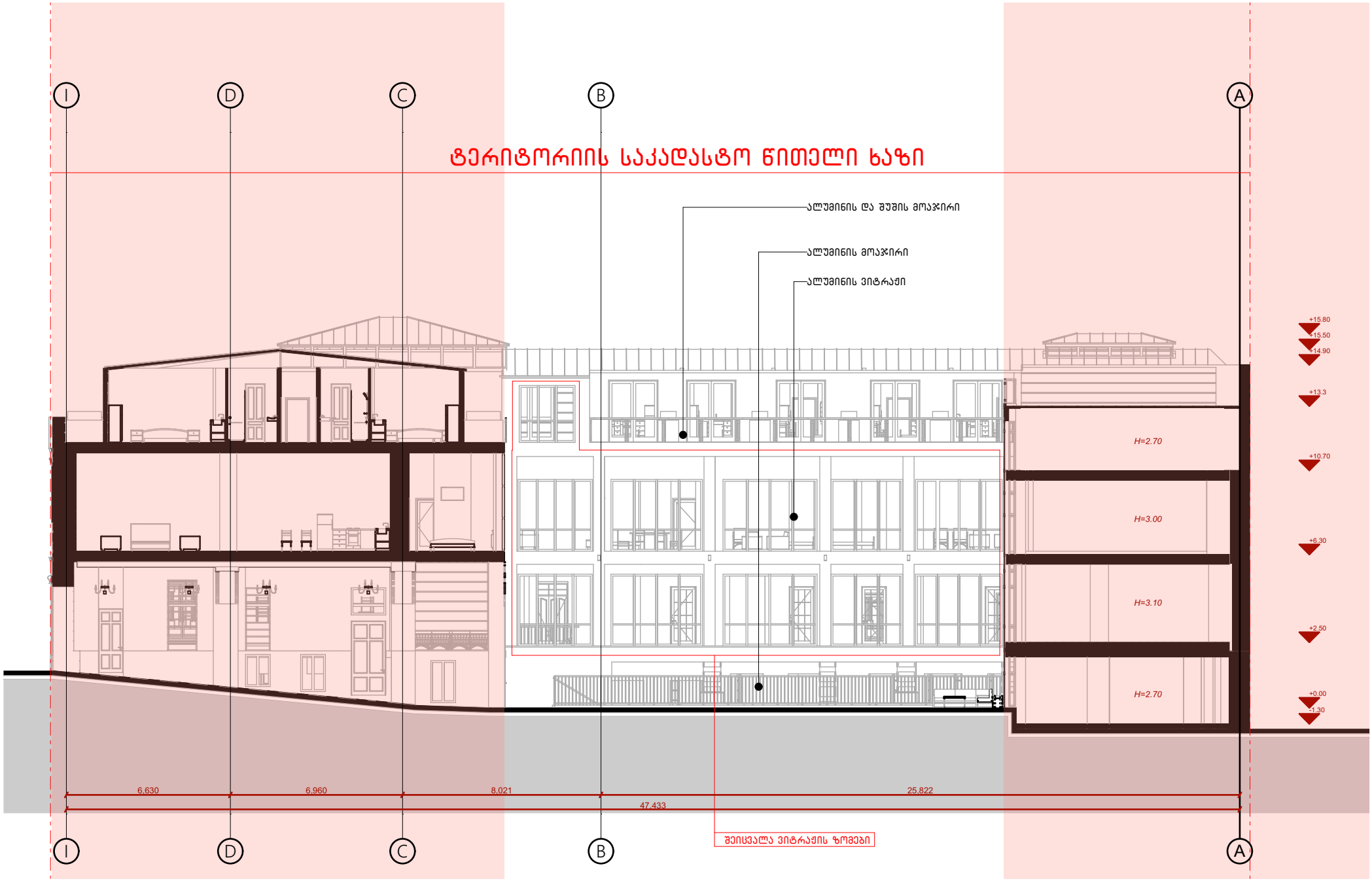

მისამართი	ნახაზის დასახელება	არქიტექტორი	მასშტაბი
ქ. თბილისი, მაჩაბლის ქ. 8/13	ჭრილი 4-4	ჯ. ამაღლობელი	1:200