ჭრილი 1-1
სიმაღლის განსაზღვრის სქემა

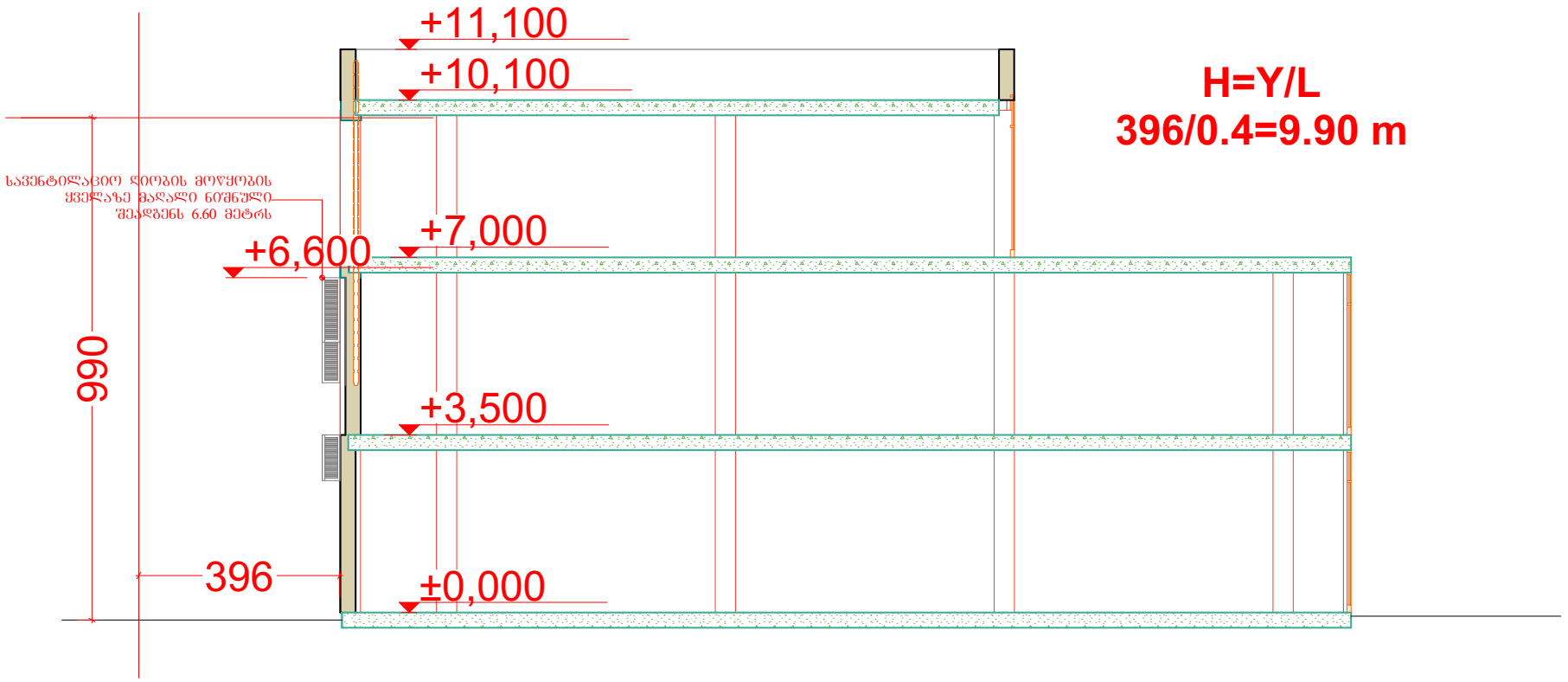

H=Y/L
396/0.4=9.90 m

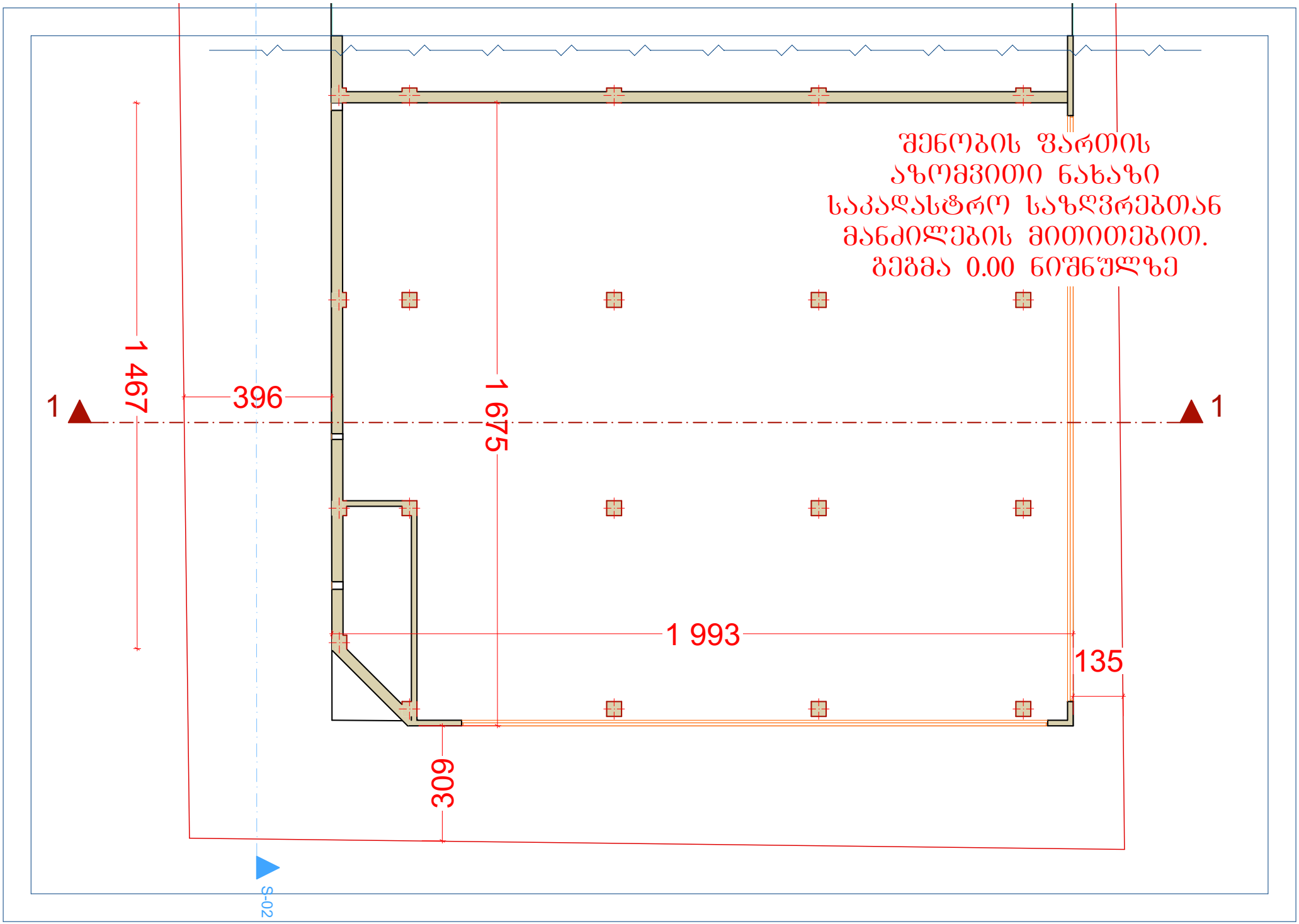
შენობის ფართის
აზომვითი ნახაზი
საკადასტრო საზღვრებთან
მანძილების მითითებით.
გეგმა 0.00 ნიშნულზე
1 467
396
1 675
1 993
135
309
1
1
S-02

საკადასტრო გეგმა

საჯარო რეესტრის ეროვნული სააგენტო

საკადასტრო კოდი: **01.13.02.004.033**

განცხადების ნომერი: **882016149071**

მომზადების თარიღი: **14/03/2016**

ნაკვეთის დანიშნულება: **არასასოფლო სამეურნეო**

ფართობი: **3319 კვ.მ (WGS 84 / UTM zone 38N)**

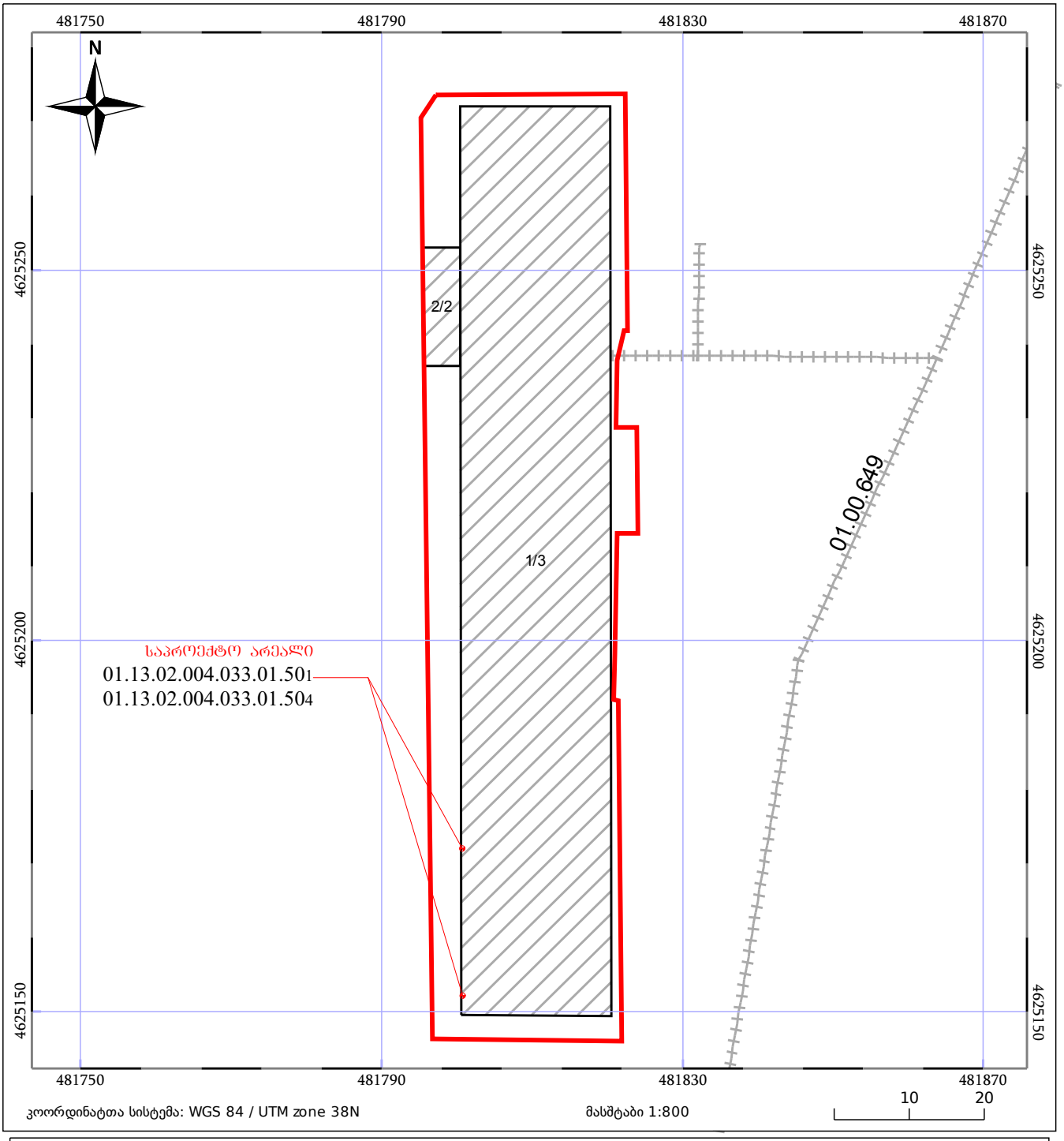

ნაკვეთის საკადასტრო საზღვარი

ხაზობრივი ნაგებობა

ტყის ფონდი

05/25 შენობა/ნაგებობა

05/25 მშენებარე ნაგებობა

ვალდებულება

1. კონდიციონერების შეფუთული ლითონის შალიუზებში (RAL 7038)
2. წყლის გამაცხელებელი შეფუთული ლითონის შალიუზებში (RAL 7038)
3. სავენტილაციო ცხაური 20X20 სმ. (RAL 7038)
4. სავენტილაციო ცხაური 15X15 სმ. (RAL 7038)
5. სავენტილაციო ცხაური 40X20 სმ. (RAL 7038)
6. სავენტილაციო დანადგარი D 300 mm (RAL 5003)
7. სავენტილაციო ცხაური 30X20 სმ. (RAL 7038)

ფასადი, დასავლეთის მხარე

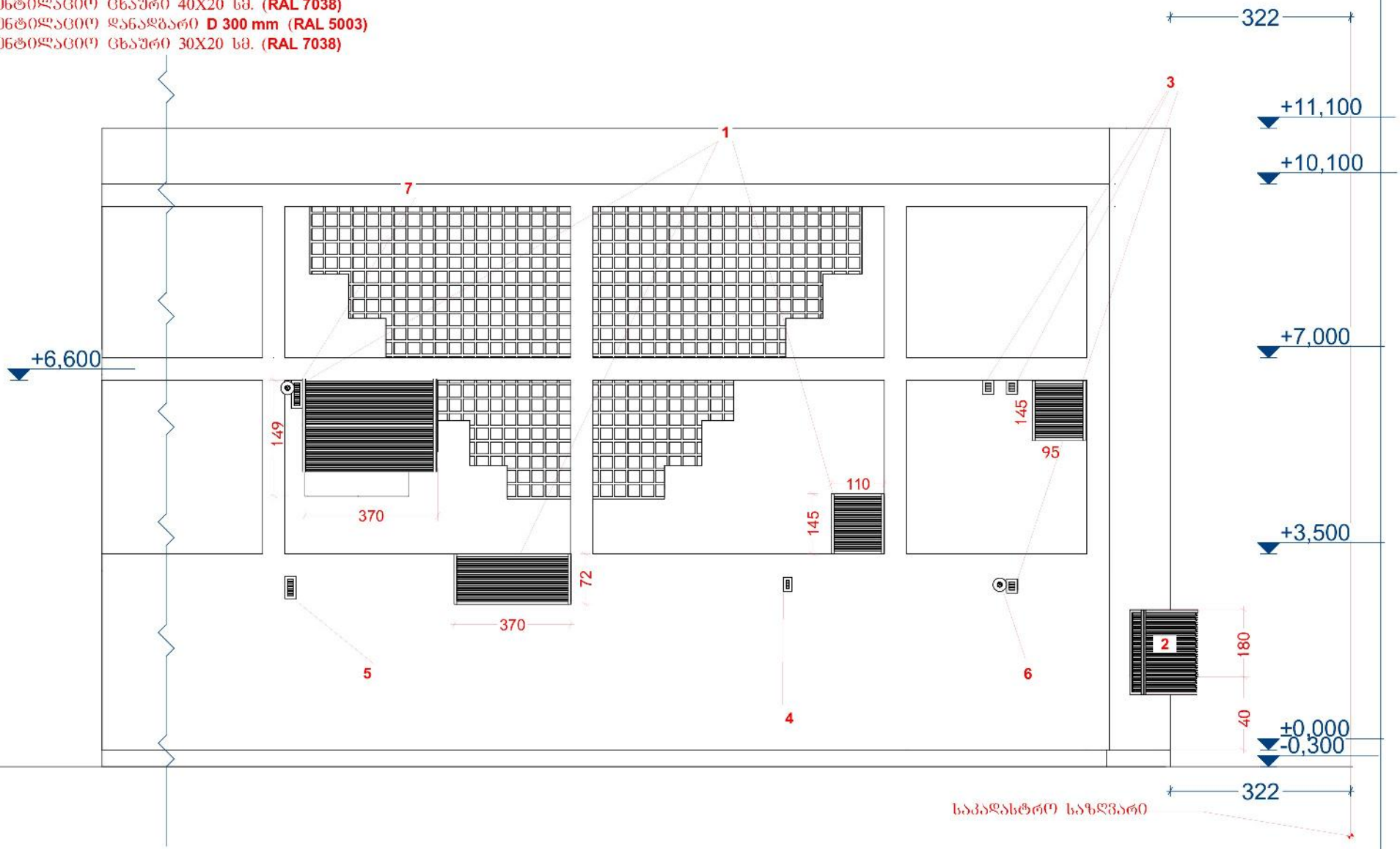

საკადასტრო საზღვარი


1. კონდიციონერები შეფუთული ლითონის ჟალიუზებში (RAL 7038)
2. წყლის გამაცხელებელი შეფუთული ლითონის ჟალიუზებში (RAL 7038)
3. სავენტილაციო ცხაური 20X20 სმ. (RAL 7038)
4. სავენტილაციო ცხაური 15X15 სმ. (RAL 7038)
5. სავენტილაციო ცხაური 40X20 სმ. (RAL 7038)
6. სავენტილაციო დანადგარი D 300 mm (RAL 5003)
7. სავენტილაციო ცხაური 30X20 სმ. (RAL 7038)