შენობა-ნაგებობის უსაფრთხოების წესებთან შესაბამისობის ანალიზი

გამოყენებული წესები - **„შენობა-ნაგებობის უსაფრთხოების წესები“**

ჩამოთვალეთ შენობის დაკავებულებები და აღწერეთ თითოეული გამოყენება
სასაწყობო ჯგუფის ქვეჯგუფი სწ-2 (შემოზღუდული ავტოსადგომი გარაჟი, სახანძრო ტუმბოსა და წყლის რეზერვუარის ოთახი -2,900 ნიშნულზე, ავტოსადგომი და გენერატორის ოთახი +3.600 ნიშნულზე)
სავაჭრო ჯგუფი სვ (სავაჭრო სივრცე 0,000 ნიშნულზე)
საცხოვრებელი ჯგუფის ქვეჯგუფი სც-2 (საცხოვრებელი ერთეულები, ბინები) III-XII სართულები , +6.500 დან +35,300 ნიშნულის ჩათვლით)

კონსტრუქციის ტიპი:	
განსაზღვრეთ კონსტრუქციის არსებული შენობისთვის: მაგალითი: II-A, II-B, V-A, V-B	
განსაზღვრეთ კონსტრუქციის ტიპი ახალი შენობისთვის: მაგალითი: II-A, II-B, V-A, V-B	**I-B**
შერეული კონსტრუქციის შემთხვევაში მიუთითეთ ტიპები, რომელიც გამოყენებული იქნება, განსაზღვრეთ ტიპები და მათი მდებარეობა:	

სიმაღლის შეზღუდვები ცხრილი 503 -ის მიხედვით		
დაკავებულობები	**დასაშვები სართულიანობა**	**შემოთავაზებული სართულიანობა**
სასაწყობო ჯგუფის ქვეჯგუფი სწ-2.	**11**	2 სართული -2,900 და +3,600 ნიშნული
სავაჭრო ჯგუფი სვ	**11**	1 სართული 0,000 ნიშნული
საცხოვრებელი ჯგუფის ქვეჯგუფი სც-2	**შეუზღუდავი**	10 სართული (+3,000 დან +35,000 ნიშნ.)
	დასაშვები სიმაღლე	**შემოთავაზებული სიმაღლე**
შენობის სიმაღლე =	**48.8 მ.**	**38,50 მ** **(მიწის დონის ნიშნული 465,95)**
მიწის დონის ზემოთ სართულ(ებ)ის რაოდენობა =	**12**	
მიწის დონის ქვემოთ სართულ(ებ)ის რაოდენობა =	**1**	

ფართობის შეზღუდვები ცხრილი 503 -ის მიხედვით		
დაკავებულობები	**დასაშვები ფართობი (სართულზე)**	**შემოთავაზებული ფართობი(სართულზე)**
სასაწყობო ჯგუფის ქვეჯგუფი სწ-2. მიწისქვეშა სართული -2,900 ნიშნულზე.	**7340**	**990.6 კვ.მ**
სავაჭრო ჯგუფი სვ. I სართული, 0.000 ნიშნულზე.	**შეუზღუდავი**	**551,8 კვ.მ**
სასაწყობო ჯგუფის ქვეჯგუფი სწ-2. II სართული, +3.600 ნიშნულზე.	**7340**	**667,5 კვ.მ.**
საცხოვრებელი ჯგუფის ქვეჯგუფი სც-2 III-V სართული (+6,500 დან +12,900 ნიშნ.)	**შეუზღუდავი**	**745.8 კვ.მ**
საცხოვრებელი ჯგუფის ქვეჯგუფი სც-2 VI სართული (+16.100 ნიშნ.)	**შეუზღუდავი**	**749.6 კვ.მ**
საცხოვრებელი ჯგუფის ქვეჯგუფი სც-2 VII სართული (+19.300 ნიშნ.)	**შეუზღუდავი**	**749.3 კვ.მ**
საცხოვრებელი ჯგუფის ქვეჯგუფი სც-2 VIII-XII სართული (+22.500 დან +35,300 ნიშნ.)	**შეუზღუდავი**	**747.6 კვ.მ.**
შემოთავაზებული ფართობების ჯამი =	**9684.2 კვ.მ.**	
სართულების რაოდენობა =	**12 მიწის ზედა**	
შენობის საერთო ფართობი =	**9826.5 კვ.მ.**	

გარე კედლის ცეცხლმედეგობისა და ღიობისადმი მოთხოვნები ცხრილების 602-ის და 705.8 -ის მიხედვით									
გარე კედელი	**ხანძარსაწინააღმდეგო მანძილი** (მეტრი)	**ცეცხლმედეგობის ხარისხი**(საათი)		**კედლის ღიობების ფართობი** (კედლის %)					
		მოთხოვნილი	გათვალისწინებული	**დასაშვები**			**გათვალისწინებული**		
				დაცული	დაუცველი საშხეფებით	დაუცველი	დაცული	დაუცველი საშხეფებით	დაუცველი
1-8 ღერძებში	10.30 მ	0	0	**შეუზღუდავი**	**შეუზღუდავი**	**შეუზღუდავი**			**42%**
8-1 ღერძებში	9.70 მ	0	0	**შეუზღუდავი**	**შეუზღუდავი**	**შეუზღუდავი**			**45%**
ა-დ ღერძებში	4.80 მ	0	0	**75%**	**75%**	**25%**			**8%**
დ-ა ღერძებში	15,40	0	0	**შეუზღუდავი**	**შეუზღუდავი**	**შეუზღუდავი**			**10%**

ხანძრისაგან დაცვის სისტემებისადმი მოთხოვნები							
დაკავებულობები/სივრცეები/გასასვლელი საშუალებები	ავტოსაშხეფი სისტემა	ალტერნატიული ავტომატური ცეცხლსაქრობი სისტემები	სახანძრო განგაშისა, კვამლაღმომჩენი და ცეცხლაღმომჩენი სისტემები	სახანძრო მილდგარების სისტემები	კვამლის საკონტროლო სისტემები	ხელის ცეცხლმაქრები	საავარიო განგაშის სისტემები
სწ-2. მიწისქვეშა სართული, -2,900 ნიშნულზე.	კი	-	კი	კი	კი	კი	-
სვ I სართული, 0,000 ნიშნულზე.	არა	-	კი	კი	-	კი	-
სწ-2. II სართული, +3,600 ნიშნულზე.	კი	-	კი	კი	-	კი	-
სც-2 III-XII სართული, 6,500-35.300 ნიშნულებზე.	არა	-	კი	კი	-	არა	-
კიბის უჯრედი				კი	კი (ვესტიბული კვამლის კონტროლის მექანიკური სისტემით)	არა	-
ლიფტები				-	კი (ვესტიბული კვამლის კონტროლის მექანიკური სისტემით)	არა	-
დერეფანი	არა	-	კი	-	მექანიკური განიავების სისტემით	არა	-
სახანძრო სამაშველო სამსახურის მიერ გამოსაყენებელი მისაერთებლები				კი			

სახანძრო ტუმბოები და წყლის რეზერვუარი (განთვსებულია მიწისქვეშა სართულზე)	კი

განიავებისადმიმოთხოვნები		
დაკავებულობები/სივრცეები/გასასვლელი საშუალებები	ბუნებრივი განიავება	მექანიკური განიავება
სასაწყობო ჯგუფი სწ-2 (მიწისქვეშა სართული)	-	კი
სავაჭრო ჯგუფი სვ (I სართული)	კი	-
სასაწყობო ჯგუფი სწ-2 (II სართული)	კი	-
საცხოვრებელი ჯგუფი (ბინები) სც-2	კი	-
კიბის უჯრედი	-	კი
ლიფტები	-	კი
დერეფანი	-	კი

თითოეული სართულიდან გასასვლელი საშუალება									
სართულები	დაკავებულობა და დაკავებულობის დატვირთვის ჯამური მაჩვენებელი	მოთხოვნილი გასასვლელების/გასასვლელთან მისადგომის რაოდენობა	გათვალისწინებული გასასვლელების/გასასვლელთან მისადგომის რაოდენობა და ტიპი	გასასვლელი საშუალებების სიგანე					
				გზა-კიბეები		დერაფანი,		გასასვლელის გზა-კარი	
				მოთხოვნილი	გათვალისწინებული	მოთხოვნილი	გათვალისწინებული	მოთხოვნილი	გათვალისწინებული

მიწისქვეშა სართული -2.900	სწ-2. 54	2	2 შიგა გასასვლელის გზა-კიბე	1.10 (თითო)	1.36 (თითო)	-	-	0.82 (თითო)	0.9 2 (თითო)
პირველი სართული 0.000	სვ 198	3	4 გასასვლელის ღიობი	-	-	-	-	0.82 (თითო)	0.92 (თითო)
მეორე სართული +3,600	სწ-2. 37	2	3 გასასვლელის ღიობი	-	-	-	-	0.82 (თითო)	0.92 (თითო)
მესამე სართულიდან მეთორმეტე სართულის ჩათვლით +6,500 - +35.300	სც-2 37 (თითო სართულზე)	2	2 (შიგა გასასვლელი გზა-კიბე)	1.10 (თითო)	1.26 (თითო)	-	-	0.82 (თითო)	0.92 (თითო)

წყალსადენი სისტემის ფიქსირებული მოწყობილობების რაოდენობა ცხრილი 1602.1-ის მიხედვით												
სართულები	დაკავებულობა და დაკავებულობის დატვირთვის ჯამური მაჩვენებელი	ფიქსირებული მოწყობილობები(ცალი)											
		უნიტაზი		ტუალეტის ხელსაბანები		აბაზანა/შხაპი		სასმელი წყლის ფანტანი		სამომსახურეო ნიჟარა		სამზარეულოს ნიჟარა	
		მოთხოვნილი	გათვალისწინებული	მოთხოვნილი	გათვალისწინებული	მოთხოვნილი	გათვალისწინებული	მოთხოვნილი	გათვალისწინებული	მოთხოვნილი	გათვალისწინებული	მოთხოვნილი	გათვალისწინებული
მიწისქვეშა სართული	სწ-2. 54	-	-	-	-	-	-	-	-	-	-	-	-
პირველი სართული	სვ 198	1	5	1	5	-	-	1	3	1	1	-	-
პირველი სართული	სწ-2. 37	-	-	-	-	-	-	-	-	-	-	-	-

წყალსადენი სისტემის ფიქსირებული მოწყობილობების რაოდენობა-საცხოვრებელი ჯგუფი სც-2 და სც-3 ქვეჯგუფები ცხრილი 1602.1-ის მიხედვით											
სართულები	საცხოვრებელი ერთეულები	ფიქსირებული მოწყობილობები									
		უნიტაზი (ერთ საცხოვრებელ ერთეულზე)		ტუალეტის ხელსაბანები (ერთ საცხოვრებელ ერთეულზე)		აბაზანა/შხაპი (ერთ საცხოვრებელ ერთეულზე)		სამზარეულოს ნიჟარა (ერთ საცხოვრებელ ერთეულზე)		ავტომატური სარეცხი მანქანის მისაერთებელი	
		მოთხოვნილი	წინასწარ გათვალის	მოთხოვნილი	წინასწარ გათვალის	მოთხოვნილი	წინასწარ გათვალის	მოთხოვნილი	გათვალის	მოთხოვნილი	წინასწარ გათვალის
მესამე სართული	ბინა ##301-310	1 (თითო საცხ. ერთეულზე)	1	1 (თითო საცხ. ერთეულზე)	1	1 (თითო საცხ. ერთეულზე)	1	1 (თითო საცხ. ერთეულზე)	1	1 (20 საცხ. ერთეულზე)	1 (თითო საცხ. ერთეულზე)
მეოთხე სართული	ბინა ##401-410	1 (თითო საცხ. ერთეულზე)	1	1 (თითო საცხ. ერთეულზე)	1	1 (თითო საცხ. ერთეულზე)	1	1 (თითო საცხ. ერთეულზე)	1	1 (20 საცხ. ერთეულზე)	1 (თითო საცხ. ერთეულზე)
მეხუთე სართული	ბინა ##501-510	1 (თითო საცხ. ერთეულზე)	1	1 (თითო საცხ. ერთეულზე)	1	1 (თითო საცხ. ერთეულზე)	1	1 (თითო საცხ. ერთეულზე)	1	1 (20 საცხ. ერთეულზე)	1 (თითო საცხ. ერთეულზე)
მეექვსე სართული	ბინა ##601-610	1 (თითო საცხ. ერთეულზე)	1	1 (თითო საცხ. ერთეულზე)	1	1 (თითო საცხ. ერთეულზე)	1	1 (თითო საცხ. ერთეულზე)	1	1 (20 საცხ. ერთეულზე)	1 (თითო საცხ. ერთეულზე)
მეშვიდე სართული	ბინა ##701-709	1 (თითო საცხ. ერთე	1	1 (თითო საცხ. ერთეულზე)	1	1 (თითო საცხ. ერთეულზე)	1	1 (თითო საცხ. ერთეულზე)	1	1 (20 საცხ. ერთეულზე)	1 (თითო საცხ. ერთეულზე)

		ულზე)									
მერვე სართული	ბინა ##801-810	1 (თითო საცხ. ერთეულზე)	1	1 (თითო საცხ. ერთეულზე)	1	1 (თითო საცხ. ერთეულზე)	1	1 (თითო საცხ. ერთეულზე)	1	1 (20 საცხ. ერთეულზე)	1 (თითო საცხ. ერთეულზე)
მეცხრე სართული	ბინა ##901-910	1 (თითო საცხ. ერთეულზე)	1	1 (თითო საცხ. ერთეულზე)	1	1 (თითო საცხ. ერთეულზე)	1	1 (თითო საცხ. ერთეულზე)	1	1 (20 საცხ. ერთეულზე)	1 (თითო საცხ. ერთეულზე)
მეათე სართული	ბინა ##1001-1010	1 (თითო საცხ. ერთეულზე)	1	1 (თითო საცხ. ერთეულზე)	1	1 (თითო საცხ. ერთეულზე)	1	1 (თითო საცხ. ერთეულზე)	1	1 (20 საცხ. ერთეულზე)	1 (თითო საცხ. ერთეულზე)
მეთერთმეტე სართული	ბინა ##1101-1110	1 (თითო საცხ. ერთეულზე)	1	1 (თითო საცხ. ერთეულზე)	1	1 (თითო საცხ. ერთეულზე)	1	1 (თითო საცხ. ერთეულზე)	1	1 (20 საცხ. ერთეულზე)	1 (თითო საცხ. ერთეულზე)
მეთორმეტე სართული	ბინა ##1201-1210	1 (თითო საცხ. ერთეულზე)	1	1 (თითო საცხ. ერთეულზე)	1	1 (თითო საცხ. ერთეულზე)	1	1 (თითო საცხ. ერთეულზე)	1	1 (20 საცხ. ერთეულზე)	1 (თითო საცხ. ერთეულზე)

ფოხმატი A3

პირობითი აღნიშვნები

- საკადასტრო საზღვარი
- სასხოვრებელი ჯგუფი
- სავაჭრო ჯგუფი
- საქმიანი ჯგუფი
- სასაწყობე ჯგუფი
- დამხმარე ჯგუფი
- გასასვლელამდე სავალი მანძილი
- მისავლომი სვლა-გეზი
- კედლის ხანძარმედეგობის ხარისხი 1 საათი
- კედლის ხანძარმედეგობის ხარისხი 2 საათი
- გასასვლელი
- ხელის ცეცხლმაქარი
- სახანძრო მილდგარი
- ხელით სამართავი განგაშის კოლოფი
- გასასვლელის საევარიო განათება
- სახანძრო კიდრანტი
- კვამლის აღმომჩენი
- კვამლზე მორეაგირე მაუწყებელი
- ავტომაშხეფი
- ცეცხლის აღმომჩენი
- სასმელი წყლის ფონტანჩკა
- კარის ღიობის ზომა (სმ)
- ჭრილის ხაზი

დაკავებულობა

სწ2 (სასაწყობე ჯგუფი)
დაკავებულობის ფართი - 990.6 კ3.მ
დაკავებულობა - 54

საერთო დაკავებულობის დატვირთვა - 54

ტ.ე.მ

სართულის ფართობი - 990.6 კ3.მ
მათ შორის:
ავტომაშხეფის ფართობი - 856.3 კ3.მ
დამხმარე ფართობი - 64.9 კ3.მ
სადარბაზოს ფართობი - 69.4 კ3.მ

განაშენიანების ფართობი - 1163.9 კ3.მ
კ1 კოეფიციენტის ფართობი -
კ2 კოეფიციენტის ფართობი -
კ3 კოეფიციენტის ფართობი -

შენიშვნა

სახანძრო უსაფრთხოების სისტემების მდებარეობა დეტალურად განისაზღვრება სამშენებლო პროექტების მიხედვით

მრავალბინიანი სასხოვრებელი სახლი

ქ. თბილისი, ბედნის რაიონში, ბედნის I მიკრორაიონის და მაზნების I მიკრორაიონის შორის უსახელო ტერიტორია ს/კ 01.11.13.001.123

არქიტექტორული ნაწილი / სტადია - პროექტი

-1 სართულის გეგმა

მთავარი	ა. ლომსაძე	
არქიტექტორი	ა. ლომსაძე	
არქიტექტორი	ჩ. ჯაბიძე	
შემსრულებელი	ა. ლომსაძე	

მასშტაბი	ფორმატი	თარიღი
1:200	A3	11-შეე-22

სწ2
ს.დ.დ - 54

სწ2 – 964.9/27.9 ს.დ - 3
სწ2 – 33.1/18.6 ს.დ - 2
სწ2 – 856.3/18.6 ს.დ - 47
სწ2 – 36.3/18.6 ს.დ - 4

ავტომანქანის მანევრირების სივრცე
სივრცის ფორმის ჯაჭვის საკონტროლო სისტემის ელემენტების განთავსების
სივრცის ფორმის მოქმედების ზონა
სივრცის ფორმის ჯაჭვის საკონტროლო სისტემის ელემენტების განთავსების

ს ფ 1

ს ფ 2

სეროვნებები 75 მ²

ზ.ს.მ - 38.21 მ

ზ.ს.მ - 36.10 მ

servituti 75 m² 10,00 % 2,90

servituti 75 m² 15,75 %

servituti 75 m² 2,90

servituti 75 m² 2,90

R 3,50

4500

2940

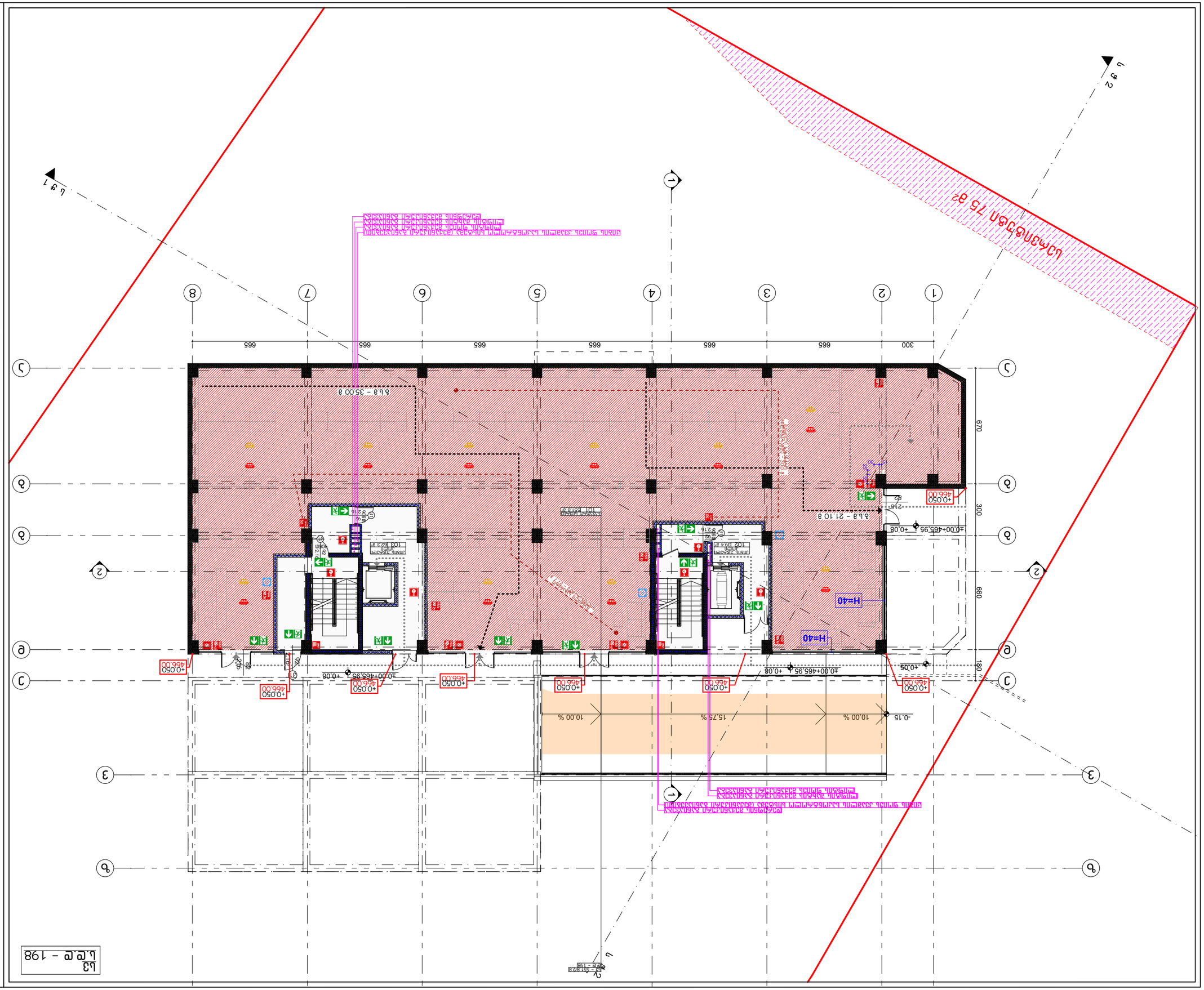
ա.թ.ը - 198
ա3
ՀԱՏԱԿԱԳԾԵՐ ԵՎ ՆՇԱՆԱԿՈՒԹՅՈՒՆՆԵՐ
գծագրության համարը
ՀԱՏԱԿԱՐԳԱՅԻՆ ՆՇԱՆԱԿՈՒԹՅՈՒՆՆԵՐ
ՀՈՂԱՄԱՍԻ ՍԱՀՄԱՆԱՓԱԿՈՒՄ
ՇԵՆՔԵՐԻ ԵՎ ԿԱՌՈՒՑՎԱԾՔՆԵՐԻ ՆԱԽԱԳԻԾ

ԱՇԽԱՏԱՆՔԱՅԻՆ ՆԱԽԱԳԻԾ

ՀՈՂԱՄԱՍԻ ԱՐՏԱՔԻՆ ԲԱՐԵԿԱՐԳՈՒՄ

ՀՀ, ք. Երևան, Արաբկիր 1-ին զանգված, 01.11.13.001.1825 հասցեում գտնվող հողամասի վրա

ՀԱՄԱՅՆԱՔԱՅԻՆ ՇԻՆՈՒԹՅԱՆ ՀԱՍՑԵ

Հասցեի ծածկագիր՝ 01.11.13.001.1825

ՀՈՂԱՄԱՍԻ ՀԱՍՑԵ

ՀՀ, ք. Երևան, Արաբկիր 1-ին զանգված, 01.11.13.001.1825 հասցեում գտնվող հողամասի վրա

ՇԻՆԱՐԱՐԱԿԱՆ ԼՈՒԾՈՒՄՆԵՐ

Կառուցապատման նպատակային նշանակությունը՝ բնակելի կառուցապատման հողեր

Կառուցապատման նպատակային նշանակության ենթատեսակը՝ բազմաբնակարան բնակելի շենքերի կառուցապատման հողեր

Հողամասի կառուցապատման նպատակային նշանակությունը՝ բազմաբնակարան բնակելի շենքերի կառուցապատման հողեր

Հողամասի

სს 2
ს.დ.დ – 44

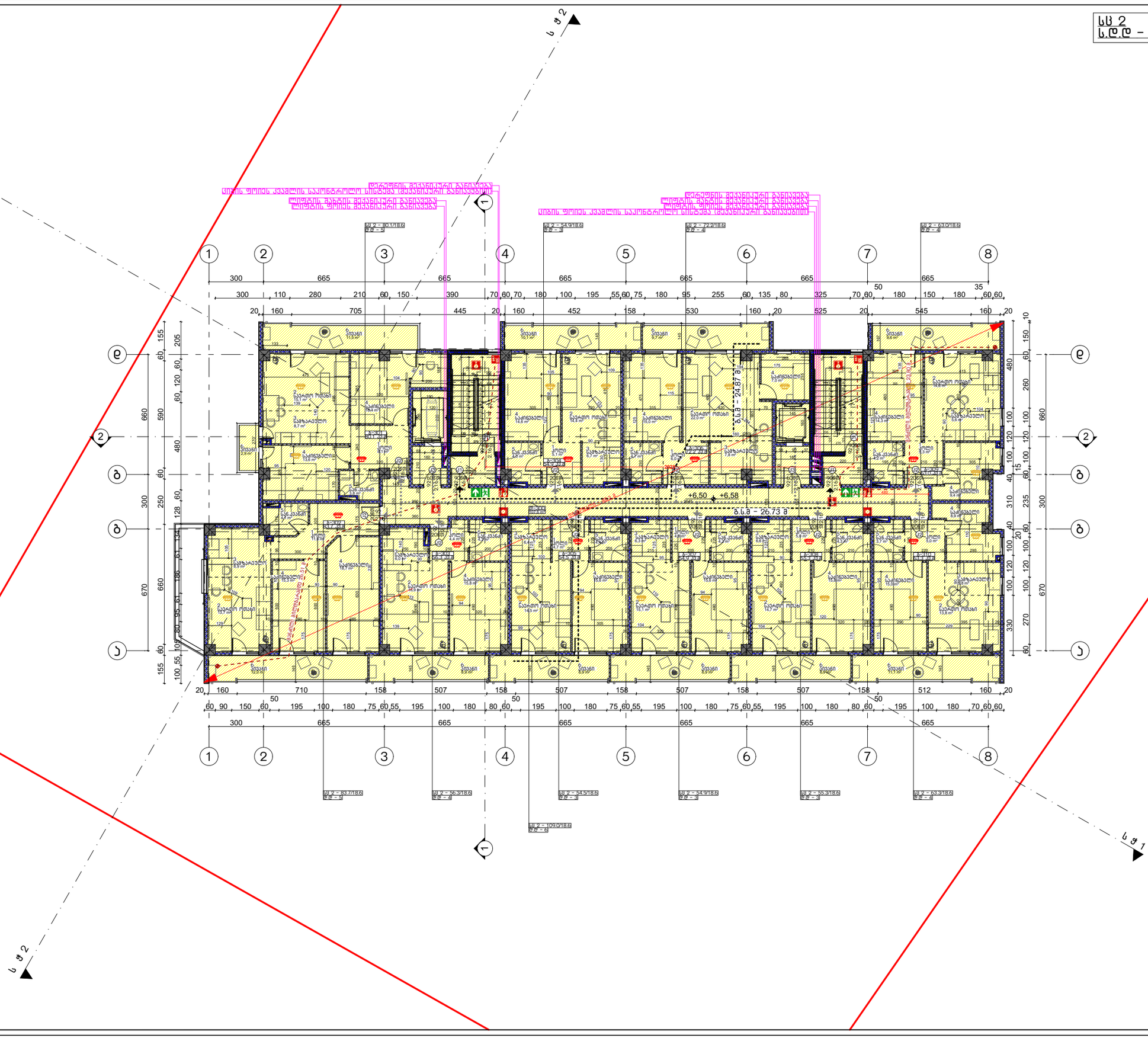

ფოჰმატი A3

პირობითი აღნიშვნები

- საკადასტრო საზღვარი
- საცხოვრებელი ჯგუფი
- საკაძრო ჯგუფი
- საქმიანი ჯგუფი
- სასანყობე ჯგუფი
- დამხმარე ჯგუფი
- გასასვლელამდე სავალი მანძილი
- მისანვდომი სვლა-გეზი
- კედლის ხანძარმედეგობის ხარისხი 1 საათი
- კედლის ხანძარმედეგობის ხარისხი 2 საათი
- გასასვლელი
- ხელის ცეცხლგაჩარი
- სახანძრო მილდგარი
- ხელით სამართავი განგაშის კოლოფი
- გასასვლელის საევარიო განათება
- სახანძრო კიდრანტი
- კვამლის აღმომჩენი
- კვამლზე მორეაგირე მაუწყებელი
- ავტომამხეფი
- ცეცხლის აღმომჩენი
- სასმელი წყლის დისპენსერი
- კარის ტიპობის ზომა (სმ)
- ჭრილის ხაზი
- x.xxx x.xxx — სართულის მეორადი/ძირითადი ზედაპირის ნიშნული
- სართულის საანგარიშო ნიშნული
- ოთახისათვის დასახელება
- ოთახისათვის ფართები
- ოთახისათვის ნომერი
- დაკავებულების ჯგუფისათვის
- დაკავებულების რაოდენობა

დაკავებულობა

სც (საცხოვრებელი ჯგუფი)
დაკავებულობის ფართი - 745.8 კვ.მ
დაკავებულობა - 44

ტ.ე.მ

სართულის ფართობი - 745.8 კვ.მ
მათ შორის:
საცხოვრებელი ფართობი - 535.7 კვ.მ
საზოგადოო ფართობი - 102.5 კვ.მ
სადარბაზოს ფართობი - 107.6 კვ.მ

განაშენიანების ფართობი - 823.0 კვ.მ
კ1 კოეფიციენტის ფართობი -
კ2 კოეფიციენტის ფართობი - 748.4 კვ.მ
კ3 კოეფიციენტის ფართობი -

შენიშვნა

სახანძრო უსაფრთხოების სისტემების მოწყობილობა დამატებით განისაზღვრება სანგინგის პროექტების მიხედვით

STUDIO

მრავალბინიანი საცხოვრებელი სახლი

ქ. თბილისი, ბედნის ჩიხი#8, ბედნის I მიკროუბანი და მშენის I მიკროუბანი შორის უსახელო ტერიტორიის ს/კ 01.11.13.001.123

პროექტის ნაწილი / სტადია - პროექტი

მესამე სართულის გეგმა

მიჩეკული	ა. ლომსაძე	
პროექტის	ა. ლომსაძე	
პროექტის	ჩ. ჯახელიძე	
შეკრიბა	ა. ლომსაძე	

მასშტაბი	ფურცელი	თარიღი
1:200	3	11-შეკ-22

სს 2
ს.დ.დ - 44

ფოჰმატი A3

პირობითი აღნიშვნები

- საკადასტრო საზღვარი
- საცხოვრებელი ჯგუფი
- საკაძრო ჯგუფი
- საქმიანი ჯგუფი
- სასაწყობე ჯგუფი
- დამხმარე ჯგუფი
- გასასვლელამდე სავალი მანძილი
- მისანვდომი სვლა-გეზი
- კედლის ხანძარმედეგობის ხარისხი 1 საათი
- კედლის ხანძარმედეგობის ხარისხი 2 საათი
- გასასვლელი
- ხელის ცეცხლგაჩარი
- სახანძრო მილდგარი
- ხელით სამართავი განგაშის კოლოფი
- გასასვლელის საევარიო განათება
- სახანძრო კიდრანტი
- კვამლის აღმომჩენი
- კვამლზე მორეაგირე მაუწყებელი
- ავტომამხეფი
- ცეცხლის აღმომჩენი
- სასმელი წყლის დისპენსერი
- კარის ტიპობის ზომა (სმ)
- ჭრილის ხაზი

დაკავებულობა

სც (საცხოვრებელი ჯგუფი)
დაკავებულობის ფართი - 745.8 კვ.მ
დაკავებულობა - 44

ტ.ე.მ

სართულის ფართობი - 745.8 კვ.მ
მათ შორის:
საცხოვრებელი ფართობი - 535.7 კვ.მ
საზოგადოო ფართობი - 102.5 კვ.მ
სადარბაზოს ფართობი - 107.6 კვ.მ

განაშენიანების ფართობი - 823.0 კვ.მ
კ1 კოეფიციენტის ფართობი -
კ2 კოეფიციენტის ფართობი - 748.4 კვ.მ
კ3 კოეფიციენტის ფართობი -

შენიშვნა

სახანძრო უსაფრთხოების სისტემების მოწყობა დამატებით განისაზღვრება სანგინგის პროექტების მიხედვით

STUDIO

მრავალბინიანი საცხოვრებელი სახლი

ქ. თბილისი, ბედნის ჩიხი#8, ბედნის I მიკრორაიონის დასახლების I მიკრორაიონის შრის სახლების ტერიტორიის ს/კ 01.11.13.001.123

არქიტექტორული ნაწილი / სამუშაო - პროექტი

მეთოდი საპროექტო ბიბლ

მიმართველი	ა. ლომსაძე	
არქიტექტორი	ა. ლომსაძე	
არქიტექტორი	ი. ჭახიანიძე	
შემსრულე	ა. ლომსაძე	

მასშტაბი	ფურცელი	თარიღი
1:200	A..7	11-მარ-22

სც 2
დ.დ - 44

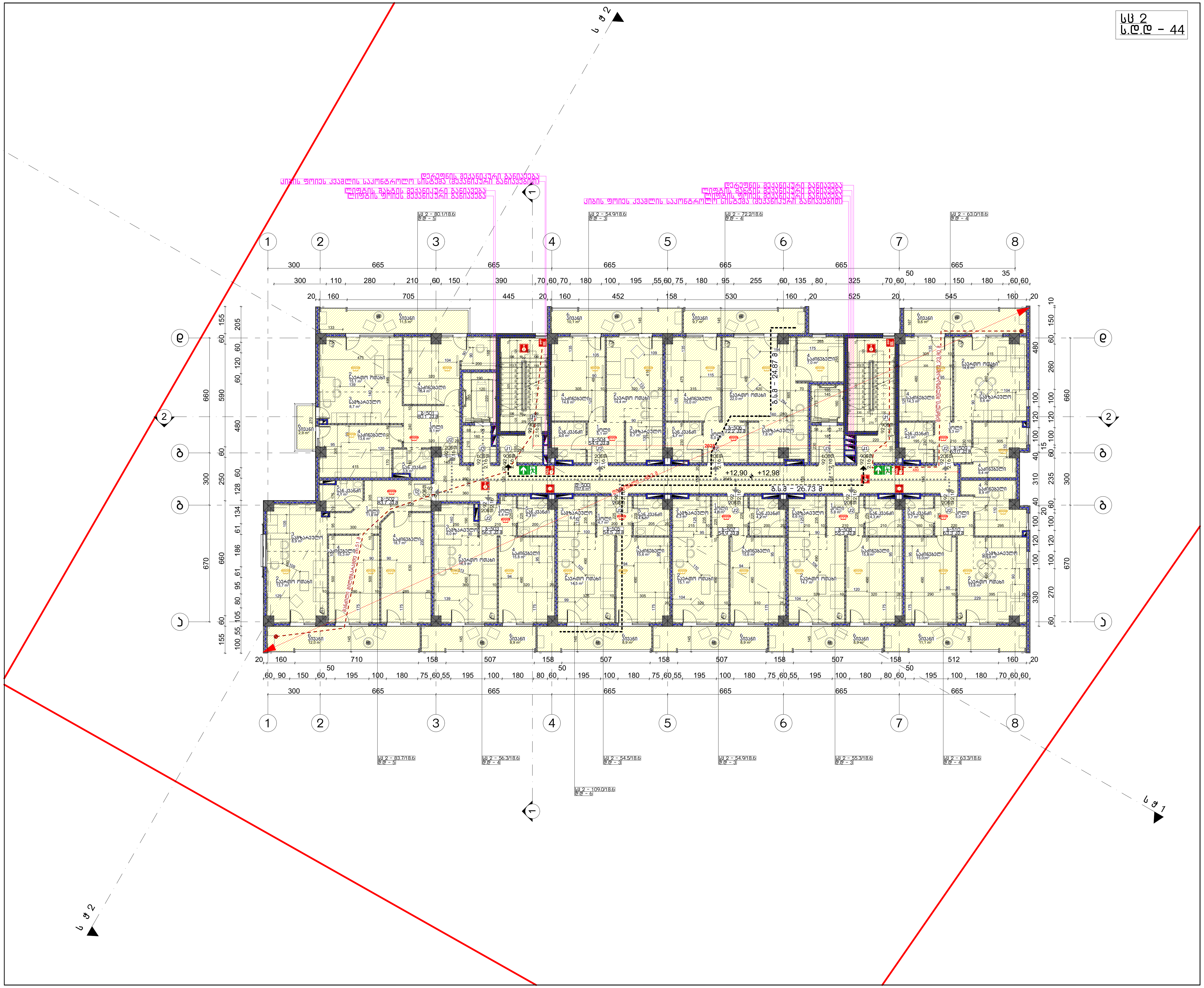

ფორმატი A3

პირობითი აღნიშვნები

- საკადასტრო საზღვარი
- საცხოვრებელი ჯგუფი
- სავაჭრო ჯგუფი
- საქმიანი ჯგუფი
- სასაწყობე ჯგუფი
- დამხმარე ჯგუფი
- გასასვლელამდე სავალი მანძილი
- მისაწვდომი სვლა-გეზი
- კედლის ხანძარმედეგობის ხარისხი 1 საათი
- კედლის ხანძარმედეგობის ხარისხი 2 საათი
- გასასვლელი
- ხელის ცეცხლმაქრი
- სახანძრო მილდგარი
- ხელით სამართავი განგაშის კოლოფი
- გასასვლელის საავარიო განათება
- სახანძრო ჰიდრანტი
- კვამლის აღმომჩენი
- კვამლზე მორეაგირე მაუწყებელი
- ავტოსაშხეფი
- ცეცხლის აღმომჩენი
- სასმელი წყლის დისპენსერი
- კარის ღიობის ზომა (სმ)
- ჭრილის ხაზი
- x.xxx x.xxx იატაკის მოპირკეთებული ზედაპირის ნიშნული
- იატაკის საპროექტო ნიშნული
- XXX ოთახის/სივრცის დასახელება
- XX ოთახის/სივრცის ფართობი XX მ²
- ოთახის/სივრცის ნომერი
- XX დაკავებულობის ჯგუფი/ქვეჯგუფი
- დ.დ - XX დაკავებულობის დატვირთვა

დაკავებულობა

სც (საცხოვრებელი ჯგუფი)
დაკავებულობის ფართი - 745.8 კვ.მ
დაკავებულობა - 44

ტ.ე.მ

სართულის ფართობი - 745.8 კვ.მ
მათ შორის:
საცხოვრებელი ფართობი - 535.7 კვ.მ
საზაფხულო ფართობი - 102.5 კვ.მ
სადარბაზოს ფართობი - 107.6 კვ.მ

განაშენიანების ფართობი - 823.0 კვ.მ
კ1 კოეფიციენტის ფართობი -
კ2 კოეფიციენტის ფართობი - 748.4 კვ.მ
კ3 კოეფიციენტის ფართობი -

შენიშვნა

სახანძრო უსაფრთხოების სისტემების მდებარეობა დეტალურად განისაზღვრება საინჟინრო პროექტების მიხედვით

STUDIO8

მრავალბინიანი საცხოვრებელი სახლი

ქ. თბილისი. გლდანის რაიონში, გლდანის I მიკრორაიონსა და მუხიანის I მიკრორაიონს შორის არსებული ტერიტორია ს/კ 01.11.13.001.123

არქიტექტურული ნაწილი / სტადია - პროექტი

მეხუთე სართულის გეგმა

დირექტორი	ა. ლომსაძე	[signature]
არქიტექტორი	ა. ლომსაძე	[signature]
არქიტექტორი	რ. ებრალიძე	[signature]
შეასრულა	ა. ლომსაძე	[signature]

მასშტაბი	ფურცელი	თბილისი
1:200	A..8	11-შეპ-22

ցրուցանկ А3

1:200	Հատակագիծ
А..9	գծագրման
11-033-22	համարը

Հրաչյա	Ս. Շահնազարյան	
Ռուբինա	Ա. Ղազարյան	
Ռուբինա	Ս. Շահնազարյան	
Հրաչյա	Ս. Շահնազարյան	

Հասցե՝ Կոտայքի մարզ, ք. Աբովյան, 1 թաղամաս, 1 թաղամասի 3-րդ փողոց, 01.11.13.001.125 հողամասի վրա կառուցվող բազմաբնակարան 2 (երկու) հատ 16 բնակարանոց շենքերի նախագիծ

Գործարար կենտրոն / Կաֆե - Բար / Ռեստորան

Հասցե՝ Կոտայքի մարզ, ք. Աբովյան, 1 թաղամաս, 1 թաղամասի 3-րդ փողոց, 01.11.13.001.125 հողամասի վրա կառուցվող բազմաբնակարան 2 (երկու) հատ 16 բնակարանոց շենքերի նախագիծ

Հատակագիծ

Նախագծային փուլ՝ Նախագծային փաթեթ

Գլխավոր տնօրեն՝ Ա. Ղազարյան

Գլխավոր ճարտարապետ՝ Ս. Շահնազարյան

Գլխավոր ինժեներ՝ Ս. Շահնազարյան

Գլխավոր նախագծող՝ Հ. Ղազարյան

Նախագծող՝ Ս. Շահնազարյան

Գծագրող՝ Ս. Շահնազարյան

Հատակագծի տեխնիկատնտեսական ցուցանիշներ

1) Հողամասի մակերես - 749.6 մ.քառ.
Շենքի ընդհանուր մակերես - 543.5 մ.քառ.
Նախնական պատրաստության մակերես - 102.5 մ.քառ.
Նախագծային մակերես - 103.6 մ.քառ.

2) Հողամասի կառուցապատման տոկոսը - 72.5 %
Հողամասի կանաչապատման տոկոսը - 27.5 %

Հատակագծի բացատրություն

- Ա-Ա կտրվածքի գծագրման համարը և կտրվածքի ուղղությունը

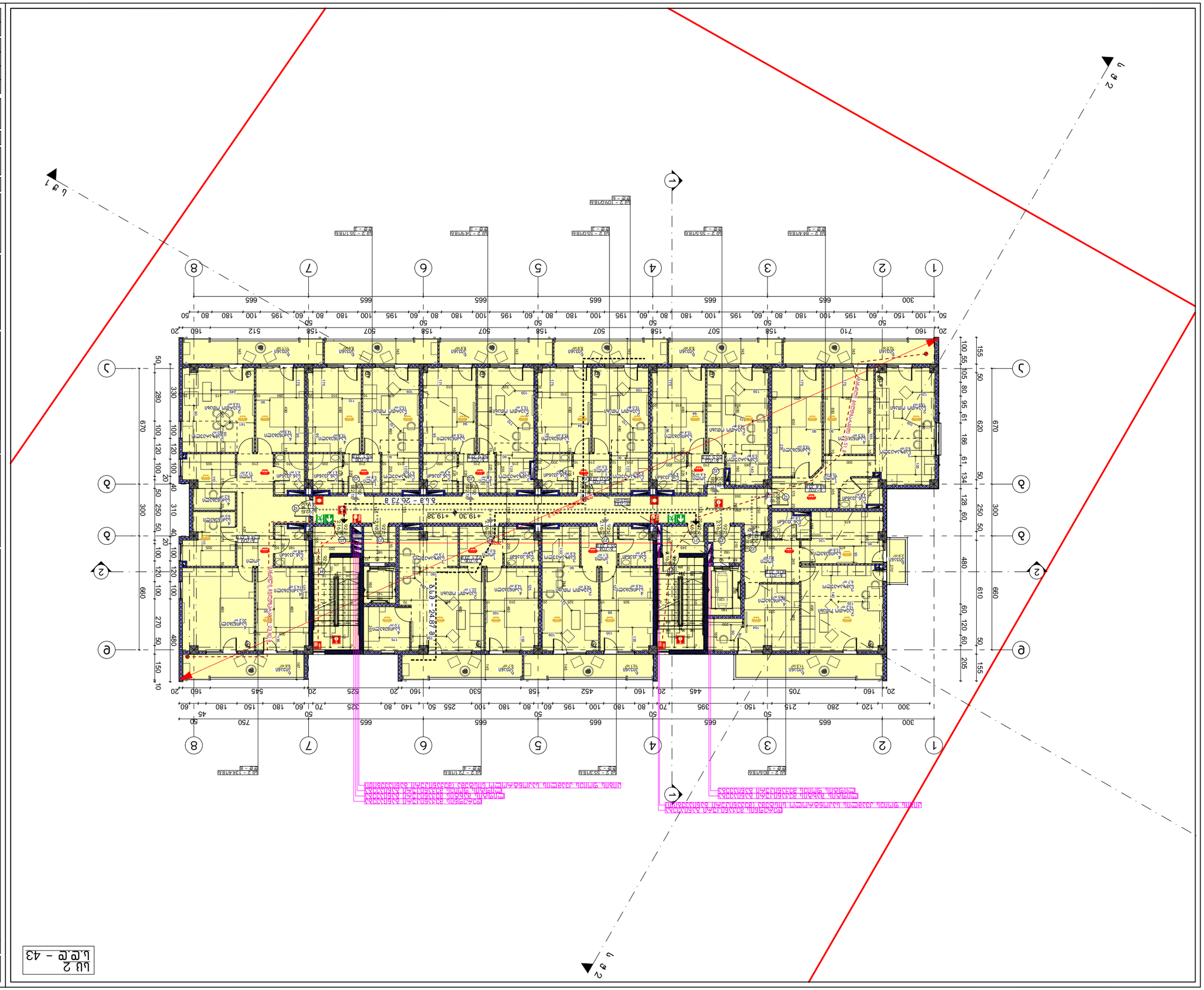
ш 2 - 43
ш 2 - 124.4218.6
ш 2 - 21.18.6
ш 2 - 55.24.18.6
ш 2 - 55.07.18.6
ш 2 - 55.97.18.6
ш 2 - 55.57.18.6
ш 2 - 55.17.18.6
ш 2 - 102.97.18.6
ш 2 - 82.47.18.6
ш 2 - 55.37

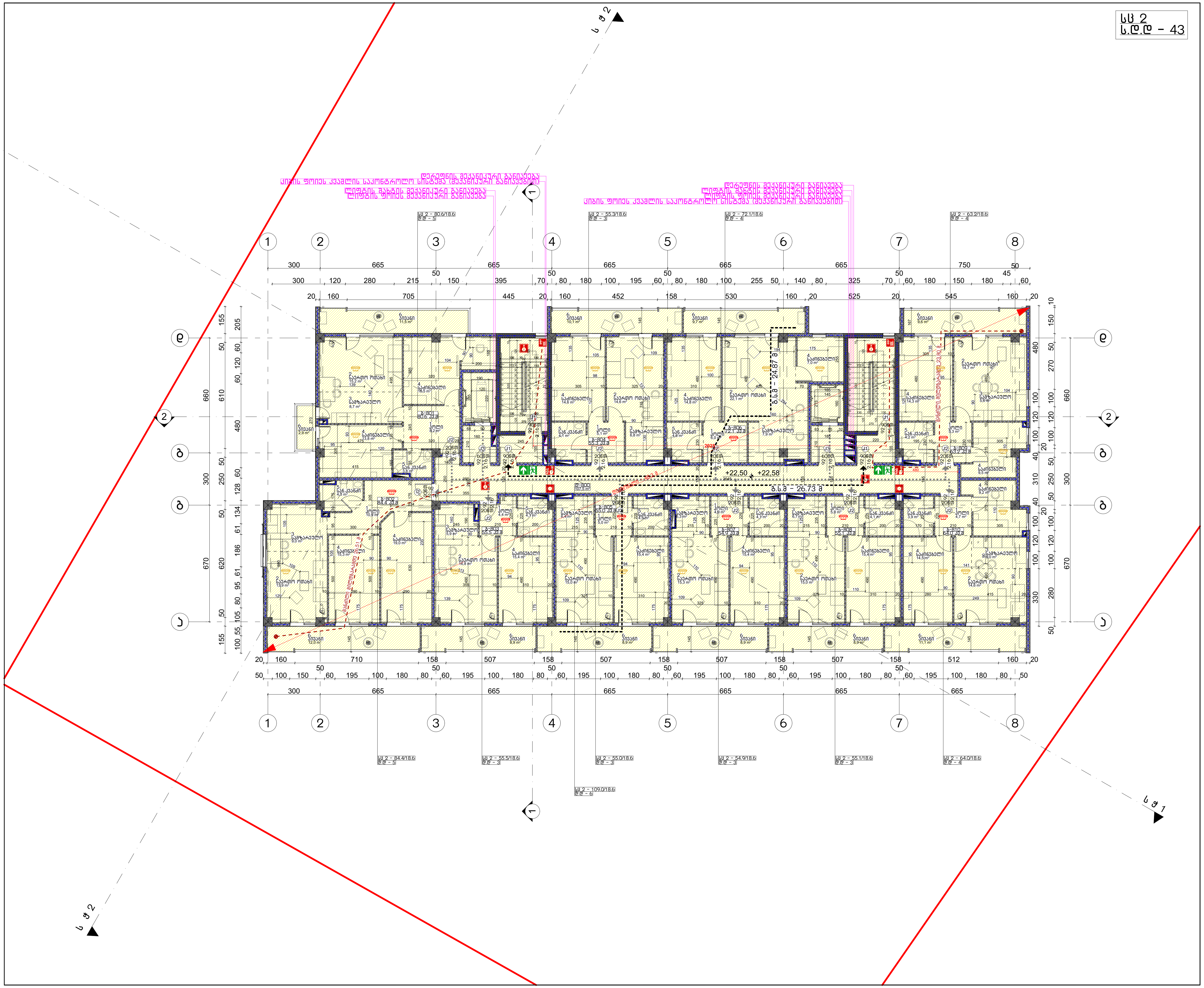

ფორმატი A3

პირობითი აღნიშვნები

- საკადასტრო საზღვარი
- საცხოვრებელი ჯგუფი
- სავაჭრო ჯგუფი
- საქმიანი ჯგუფი
- სასაწყობე ჯგუფი
- დამხმარე ჯგუფი
- გასასვლელამდე სავალი მანძილი
- მისაწვდომი სვლა-გეზი
- კედლის ხანძარმედეგობის ხარისხი 1 საათი
- კედლის ხანძარმედეგობის ხარისხი 2 საათი
- გასასვლელი
- ხელის ცეცხლმაქრი
- სახანძრო მილდგარი
- ხელით სამართავი განგაშის კოლოფი
- გასასვლელის საავარიო განათება
- სახანძრო ჰიდრანტი
- კვამლის აღმომჩენი
- კვამლზე მორეაგირე მაუწყებელი
- ავტოსაშხეფი
- ცეცხლის აღმომჩენი
- სასმელი წყლის დისპენსერი
- კარის ღიობის ზომა (სმ)
- ჭრილის ხაზი
- x.xxx x.xxx — იატაკის მოპირკეთებული ზედაპირის ნიშნული
- იატაკის საპროექტო ნიშნული
- ოთახის/სივრცის დასახელება
- ოთახის/სივრცის ფართობი
- ოთახის/სივრცის ნომერი
- დაკავებულობის ჯგუფი/ქვეჯგუფი
- დაკავებულობის დატვირთვა

დაკავებულობა

სც 2 (საცხოვრებელი ჯგუფი 2)
დაკავებულობის ფართი - 747.6 კვ.მ
დაკავებულობა - 43

ტ.ე.მ

სართულის ფართობი - 747.6 კვ.მ
მათ შორის:
საცხოვრებელი ფართობი - 537.6 კვ.მ
საზაფხულო ფართობი - 102.5 კვ.მ
სადარბაზოს ფართობი - 107.5 კვ.მ

განაშენიანების ფართობი - 823.0 კვ.მ
კ1 კოეფიციენტის ფართობი -
კ2 კოეფიციენტის ფართობი - 748.4 კვ.მ
კ3 კოეფიციენტის ფართობი -

შენიშვნა

სახანძრო უსაფრთხოების სისტემების მდებარეობა დეტალურად განისაზღვრება საინჟინრო პროექტების მიხედვით

STUDIO8

მრავალბინიანი საცხოვრებელი სახლი

ქ. თბილისი. გლდანის რაიონში, გლდანის I მიკრორაიონსა და მუხიანის I მიკრორაიონს შორის არსებული ტერიტორია ს/კ 01.11.13.001.123

არქიტექტურული ნაწილი / სტადია - პროექტი

მერვე სართულის გეგმა

დირექტორი	ა. ლომსაძე	
არქიტექტორი	ა. ლომსაძე	
არქიტექტორი	რ. ებრალიძე	
შეასრულა	ა. ლომსაძე	

მასშტაბი	ფურცელი	თბილისი
1:200	A..11	11-მაი-22

სც 2
ს.დ.დ – 43

ფოჰმატი A3

პირობითი აღნიშვნები

- საკადასტრო საზღვარი
- საცხოვრებელი ჯგუფი
- საავარო ჯგუფი
- საქმიანი ჯგუფი
- სასაწყობე ჯგუფი
- დამხმარე ჯგუფი
- გასასვლელამდე სავალი მანძილი
- მისავლომი სვლა-გეზი
- კედლის ხანძარმედეგობის ხარისხი 1 საათი
- კედლის ხანძარმედეგობის ხარისხი 2 საათი
- გასასვლელი
- ხელის ცეცხლგაჩარი
- სახანძრო მილდგარი
- ხელით სამართავი განგაშის კოლოფი
- გასასვლელის საავარიო განათება
- სახანძრო კიდრანტი
- კვამლის აღმომჩენი
- კვამლზე მორეაგირე მაუწყებელი
- ავტომამხეფი
- ცეცხლის აღმომჩენი
- სასმელი წყლის დისპენსერი
- კარის ტიპობის ზომა (სმ)
- ჭრილის ხაზი

დაკავებულობა

სც 2 (საცხოვრებელი ჯგუფი 2)
დაკავებულობის ფართი - 747.6 კ.მ
დაკავებულობა - 43

ტ.ე.მ

სართულის ფართობი - 747.6 კ.მ
მათ შორის:
საცხოვრებელი ფართობი - 537.6 კ.მ
საზაფხულო ფართობი - 102.5 კ.მ
სადარბაზოს ფართობი - 107.5 კ.მ

განაშენიანების ფართობი - 823.0 კ.მ
კ1 კოეფიციენტის ფართობი -
კ2 კოეფიციენტის ფართობი - 748.4 კ.მ
კ3 კოეფიციენტის ფართობი -

შენიშვნა

სახანძრო უსაფრთხოების სისტემების მოწყობილობა დამატებით განისაზღვრება სანებართო პროექტების მიხედვით

STUDIO

მრავალბინიანი საცხოვრებელი სახლი

ქ. თბილისი, ბედნის ჩიხი#68, ბედნის I მიკრორაიონის დ2 მეზობლის I მიკრორაიონს შორის
პროექტი ტჩიხიშორის სტ 01.11.13.001.123

პროექტანტი ნაწილი / სტადია - პროექტი

მასხარა სახოვის ბებგა

მთავარპროექტი	ა. ლომსაძე	
პროექტანტი	ა. ლომსაძე	
პროექტანტი	ჩ. ჯახელიძე	
მეპროექტე	ა. ლომსაძე	

მასშტაბი	ფურცელი	თბილისი
1:200	A..12	11-მეე-22

სც 2
დ.დ - 43

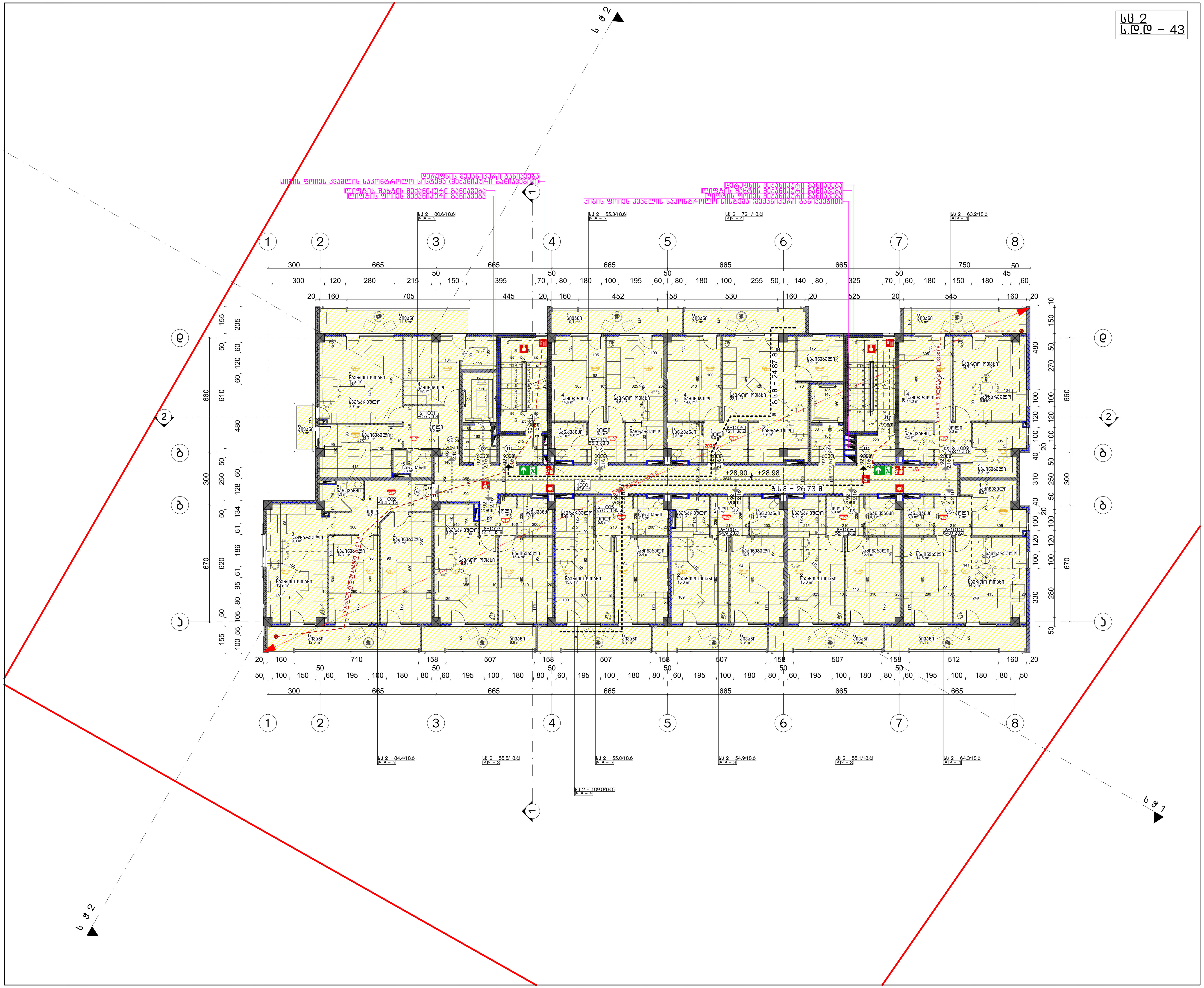

ფორმატი A3

პირობითი აღნიშვნები

- საკადასტრო საზღვარი
- საცხოვრებელი ჯგუფი
- სავაჭრო ჯგუფი
- საქმიანი ჯგუფი
- სასაწყობე ჯგუფი
- დამხმარე ჯგუფი
- გასასვლელამდე სავალი მანძილი
- მისაწვდომი სვლა-გეზი
- კედლის ხანძარმედეგობის ხარისხი 1 საათი
- კედლის ხანძარმედეგობის ხარისხი 2 საათი
- გასასვლელი
- ხელის ცეცხლმაქრი
- სახანძრო მილდგარი
- ხელით სამართავი განგაშის კოლოფი
- გასასვლელის საავარიო განათება
- სახანძრო ჰიდრანტი
- კვამლის აღმომჩენი
- კვამლზე მორეაგირე მაუწყებელი
- ავტოსაშხეფი
- ცეცხლის აღმომჩენი
- სასმელი წყლის დისპენსერი
- კარის ღიობის ზომა (სმ)
- ჭრილის ხაზი
- x.xxx x.xxx იატაკის მოპირკეთებული ზედაპირის ნიშნული
- იატაკის საპროექტო ნიშნული
- XXX ოთახის/სივრცის დასახელება
- XX XX მ² ოთახის/სივრცის ფართობი
- ოთახის/სივრცის ნომერი
- XX დაკავებულობის ჯგუფი/ქვეჯგუფი
- დ.დ - XX დაკავებულობის დატვირთვა

დაკავებულობა

სც 2 (საცხოვრებელი ჯგუფი 2)
დაკავებულობის ფართი - 747.6 კვ.მ
დაკავებულობა - 43

ტ.ე.მ

სართულის ფართობი - 747.6 კვ.მ
მათ შორის:
საცხოვრებელი ფართობი - 537.6 კვ.მ
საზაფხულო ფართობი - 102.5 კვ.მ
სადარბაზოს ფართობი - 107.5 კვ.მ

განაშენიანების ფართობი - 823.0 კვ.მ
კ1 კოეფიციენტის ფართობი -
კ2 კოეფიციენტის ფართობი - 748.4 კვ.მ
კ3 კოეფიციენტის ფართობი -

შენიშვნა

სახანძრო უსაფრთხოების სისტემების მდებარეობა დეტალურად განისაზღვრება საინჟინრო პროექტების მიხედვით

STUDIO8

მრავალბინიანი საცხოვრებელი სახლი

ქ. თბილისი. გლდანის რაიონში, გლდანის I მიკრორაიონსა და მუხიანის I მიკრორაიონს შორის არსებული ტერიტორია ს/კ 01.11.13.001.123

არქიტექტურული ნაწილი / სტადია - პროექტი

მეათე სართულის გეგმა

დირექტორი	ა. ლომსაძე	
არქიტექტორი	ა. ლომსაძე	
არქიტექტორი	რ. ებრალიძე	
შეასრულა	ა. ლომსაძე	

მასშტაბი	ფურცელი	თბილისი
1:200	A..13	11-შეპ-22

სც 2
ს.დ.დ – 43

ფოჰმატი A3

პირობითი აღნიშვნები

- საკადასტრო საზღვარი
- სასხოვრებელი ჯგუფი
- სავაჭრო ჯგუფი
- საქმიანი ჯგუფი
- სასაწყობე ჯგუფი
- დამხმარე ჯგუფი
- გასასვლელამდე სავალი მანძილი
- მისავლომი სვლა-გეზი
- ქედლის ხანძარმედეგობის ხარისხი 1 საათი
- ქედლის ხანძარმედეგობის ხარისხი 2 საათი
- გასასვლელი
- ხელის ცეცხლმაქარი
- სახანძრო მილდგარი
- ხელით სამართავი განგაშის კოლოფი
- გასასვლელის საევარიო განათება
- სახანძრო კიდრანტი
- კვამლის აღმომჩენი
- კვამლზე მორეაგირე მაუწყებელი
- ავტომამხეფი
- ცეცხლის აღმომჩენი
- სასმელი წყლის დისპენსერი
- კარის ტიპობის ზომა (სმ)
- ჭრილის ხაზი

დასავებელობა

სც 2 (სასხოვრებელი ჯგუფი 2)
დასავებულობის ფართი - 747.6 კვ.მ
დასავებულობა - 43

ტ.ე.მ

სართულის ფართობი - 747.6 კვ.მ
მათ შორის:
სასხოვრებელი ფართობი - 537.6 კვ.მ
საზაფხულო ფართობი - 102.5 კვ.მ
სალარბაზოს ფართობი - 107.5 კვ.მ

განაშენიანების ფართობი - 823.0 კვ.მ
პ1 პროფიციენტის ფართობი -
პ2 პროფიციენტის ფართობი - 748.4 კვ.მ
პ3 პროფიციენტის ფართობი -

შენიშვნა

სახანძრო უსაფრთხოების სისტემების მდგომარეობა დამატებით განისაზღვრება სანებინო პროექტების მიხედვით

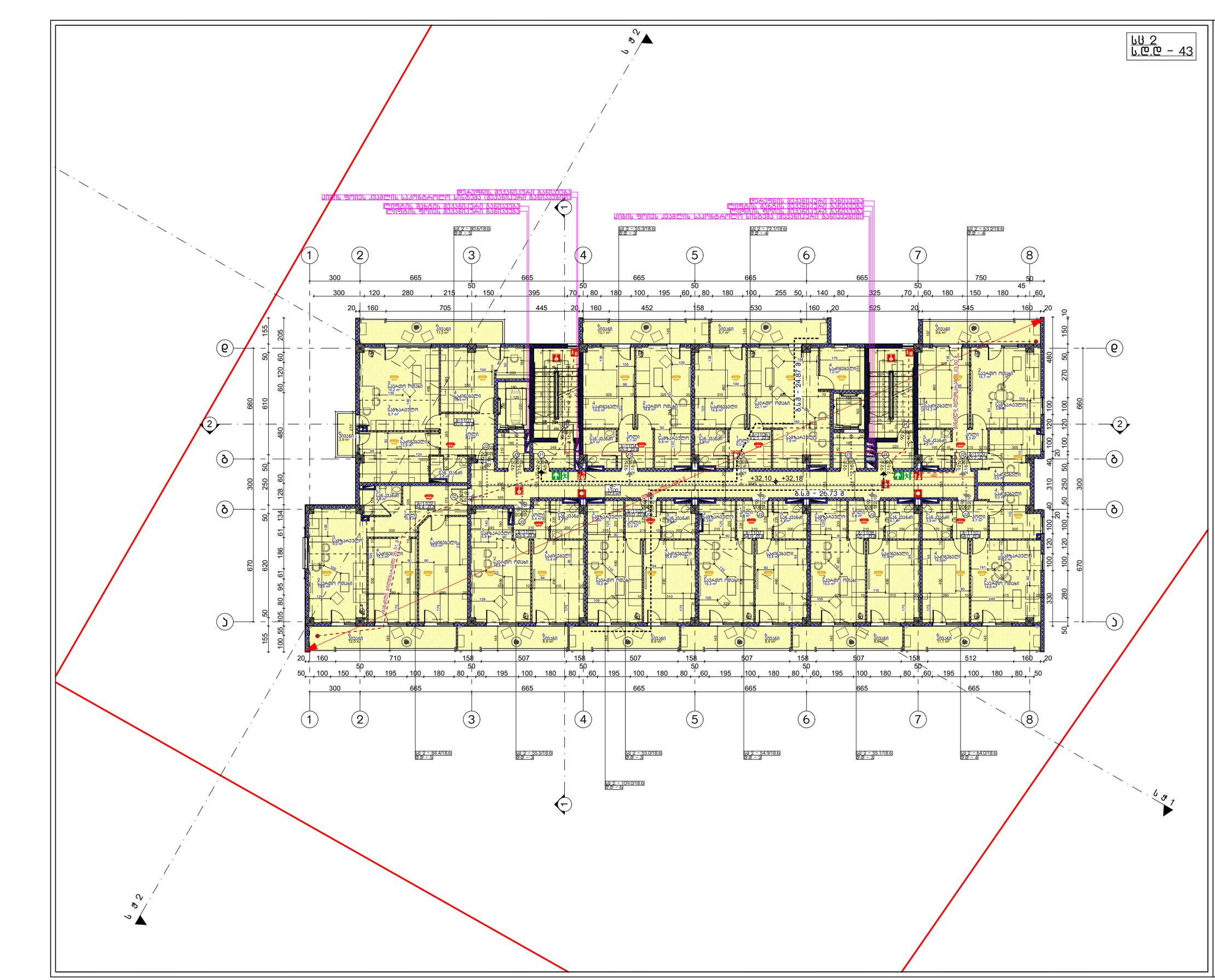

მიმაგრებული სასხოვრებელი სახლი

ქ. თბილისი, ბედნის ჩიხი#3, ბედნის I მიჩხრიხეთის და მეხიანის I მიჩხრიხეთის შორის სახებული ტერიტორიის ს/კ 01.11.13.001.123

არქიტექტორული ნაწილი / სამუშაო - პროექტი

მეთეთრმეტე სართულის გეგმა

დირექტორი	პ. ლომსაძე	
არქიტექტორი	პ. ლომსაძე	
არქიტექტორი	ჩ. ჯახელიძე	
მენეჯერი	პ. ლომსაძე	

მასშტაბი	ფურცელი	თბილისი
1:200	A..14	11-მეკ-22

სც 2
ს.დ.დ – 43

ფოჰმატი A3

პირობითი აღნიშვნები

- საკადასტრო საზღვარი
- სასხოვრებელი ჯგუფი
- სავაჭრო ჯგუფი
- საქმიანი ჯგუფი
- სასაწყობე ჯგუფი
- დამხმარე ჯგუფი
- გასასვლელამდე სავალი მანძილი
- მისავლომი სვლა-გეზი
- ქედლის ხანძარმედეგობის ხარისხი 1 საათი
- ქედლის ხანძარმედეგობის ხარისხი 2 საათი
- გასასვლელი
- ხელის ცეცხლმაქარი
- სახანძრო მილდგარი
- ხელით სამართავი განგაშის კოლოფი
- გასასვლელის საევარიო განათება
- სახანძრო კიდრანტი
- კვამლის აღმომჩენი
- კვამლზე მორეაგირე მაუწყებელი
- ავტომამხეფი
- ცეცხლის აღმომჩენი
- სასმელი წყლის დისპენსერი
- კარის ტიპობის ზომა (სმ)
- ჭრილის ხაზი

დაკავებულობა

სც 2 (სასხოვრებელი ჯგუფი 2)
დაკავებულობის ფართი - 747.6 კვ.მ
დაკავებულობა - 43

ტ.ე.მ

სართულის ფართობი - 747.6 კვ.მ
მათ შორის:
სასხოვრებელი ფართობი - 537.6 კვ.მ
საზაფხულო ფართობი - 102.5 კვ.მ
სალარბაზოს ფართობი - 107.5 კვ.მ

განაშენიანების ფართობი - 823.0 კვ.მ
პ1 პროფიციენტის ფართობი -
პ2 პროფიციენტის ფართობი - 748.4 კვ.მ
პ3 პროფიციენტის ფართობი -

შენიშვნა

სახანძრო უსაფრთხოების სისტემების მოწყობა დაკავშირებულ ბანისახლებაში სანებინარო პროექტების მიხედვით

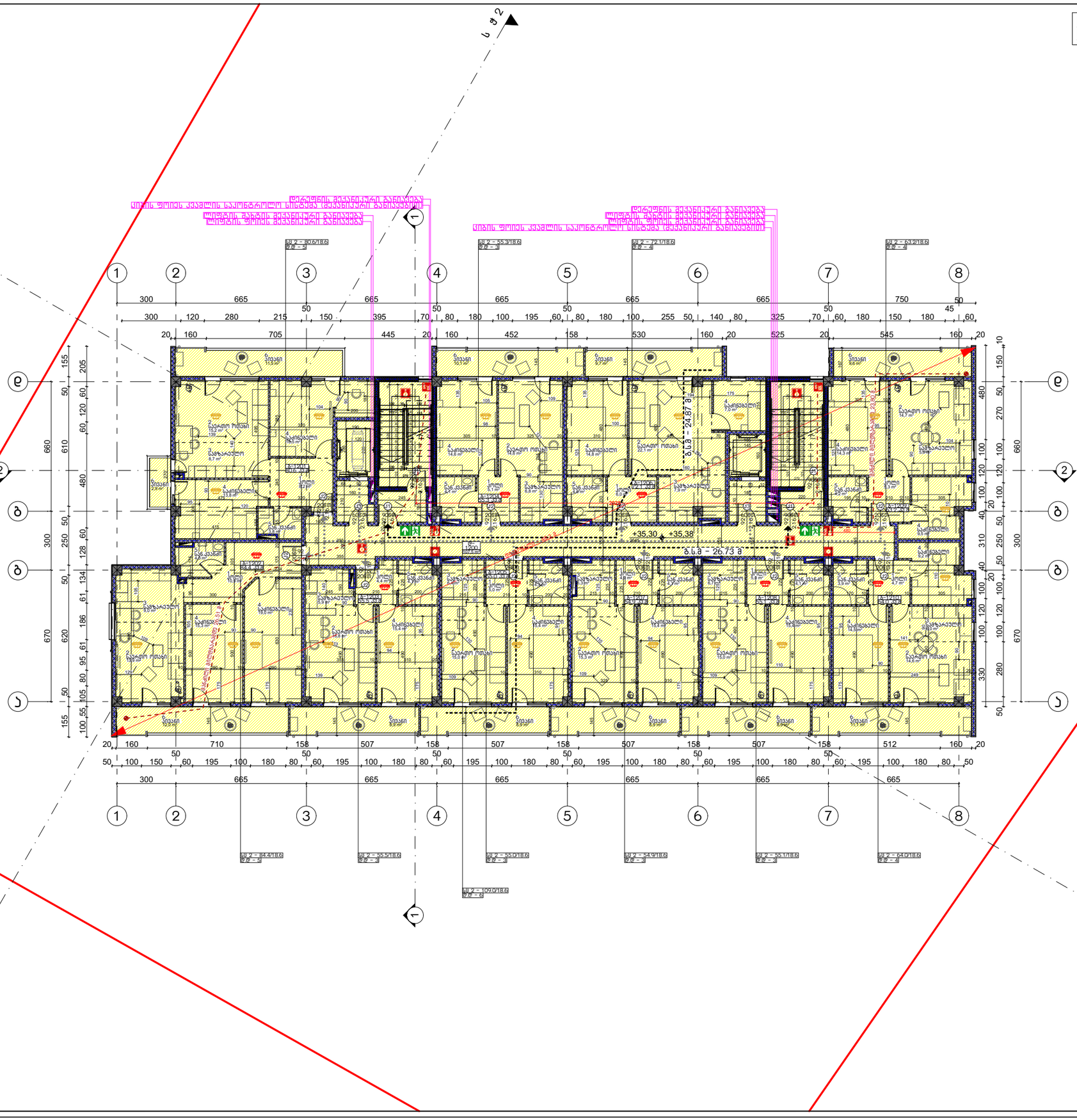

მიკვლებინიანი სასხოვრებელი სახლი

ქ. თბილისი, ბედნის ჩიხი №38, ბედნის I მიკრორაიონის დ მშენების I მიკრორაიონის შიხის სახლებში ტერიტორიის ს/კ 01.11.13.001.123

არქიტექტორები ნანილი / სანდრა - პროექტი

მეთოდიკური საკითხების ბეგმა

დირექტორი	ა. ლომსაძე	
არქიტექტორი	ა. ლომსაძე	
არქიტექტორი	ჩ. ჯახელიძე	
მენეჯერი	ა. ლომსაძე	

მასშტაბი	ფორმატი	თარიღი
1:200	A..15	11-მეე-22

ფრაგმენტი A3

პირობითი აღნიშვნები

- საპროექტო საზღვარი
- საბითუმო ვაჭრობა
- საკვები ჯგუფი
- საფეიერო ჯგუფი
- საყოფაცხ ჯგუფი
- დამხმარე ჯგუფი
- ბეტონის ღობე ბაქნით
- მოსაწყობი ტერა-ბეტონი
- ელექტრო ხანძარსაშიშროების სარქვილი 1 სართი
- ელექტრო ხანძარსაშიშროების სარქვილი 2 სართი
- მანიშნებელი
- ხანძრის ღილაკი
- ხანძრის მილიტეტორი
- ხმოვანი ხანძარსაშიშროების განმაცხადებელი
- მანიშნებელი ხანძრის ჩაქრობის საშუალების
- ხანძრის ავტომატიკა
- ქვაბის ოთახის ჭერი (ა)
- ქვაბის ოთახის ჭერი
- ქვაბის ოთახის ფარი
- ვენტილაციის ღერძი
- სველი ტიპის ჰიდრანტი
- საგანგაშო ღილაკი
- ქვაბის ოთახის ფარი (ა)
- ჭერიდის ხაზი
- [illegible]

ლეგენდები

ს.ე.ბ

საერთაშორისო ფენომენი - 40.6 პ3.მ
მშენ მერიის:
საერთაშორისო ფენომენი - 40.6 პ3.მ

მოცულობა ფენომენის ფენომენი - 49.5 პ3.მ
პ1 ფენომენის ფენომენი ფენომენი - 24.8 პ3.მ
პ2 ფენომენის ფენომენი ფენომენი -
პ3 ფენომენის ფენომენი ფენომენი -

მენიუ

საბანმო პლენის ფრაგმენტის სიმაღლის დონეზე ბეტონის ბანის ფრაგმენტი
ნაგებობის პროექტის ფრაგმენტი

მიკროტიპი სასწავლებელი სახელი

ქ. თბილისი, ბეღლის ჩიხი, ბეღლის I
მიკროტიპზე ბინის ფრაგმენტი I მიკროტიპის ს/ს 01.11.13.001.125

პროექტი ნაწილი / ობიექტი - პროექტი

თემის საფრაგმენტო ნაწილი

მიკროტიპი	პ. ფრაგმენტი	
პროექტიპი	პ. ფრაგმენტი	
პროექტი	ჩ. ფრაგმენტი	
ფრაგმენტი	პ. ფრაგმენტი	

მასშტაბი	ფრაგმენტი
1:200	A.16

თარიღი
11-ფევ-22

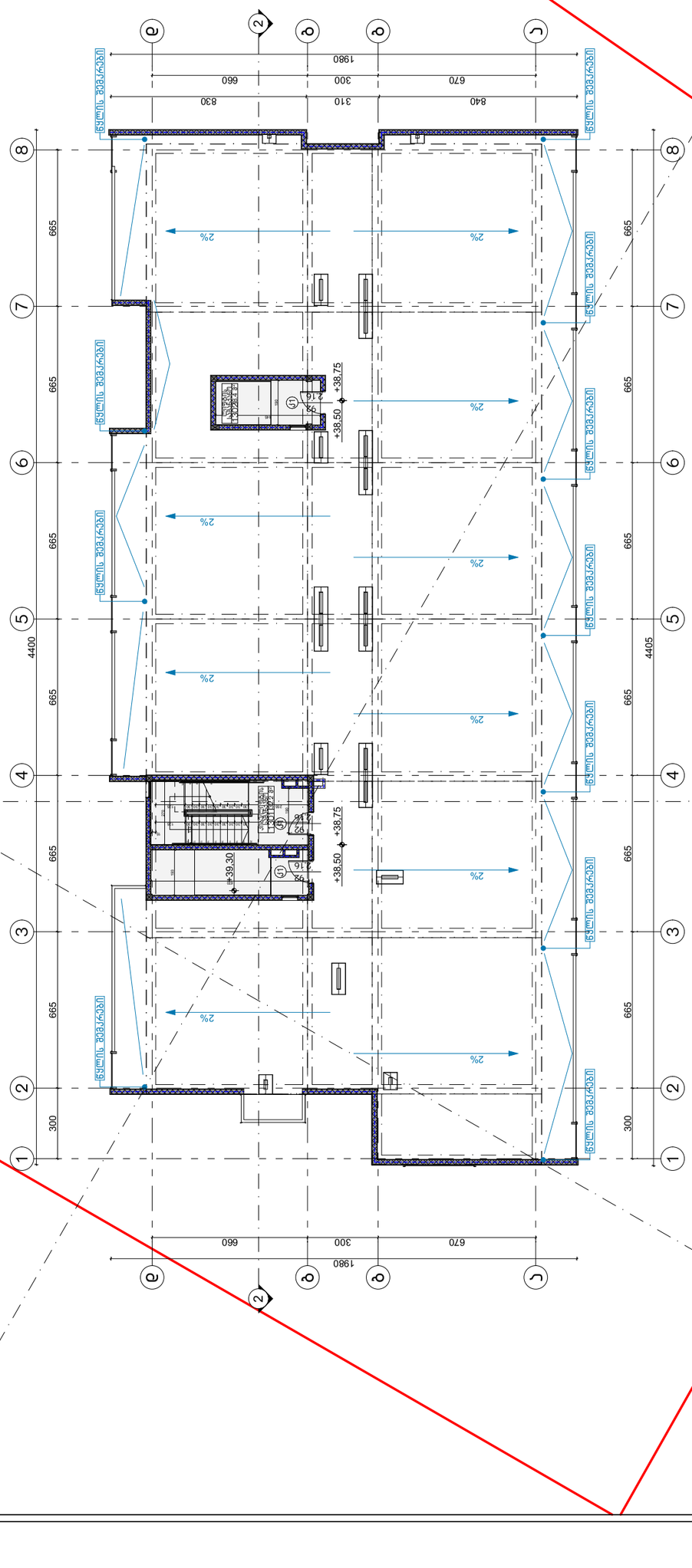

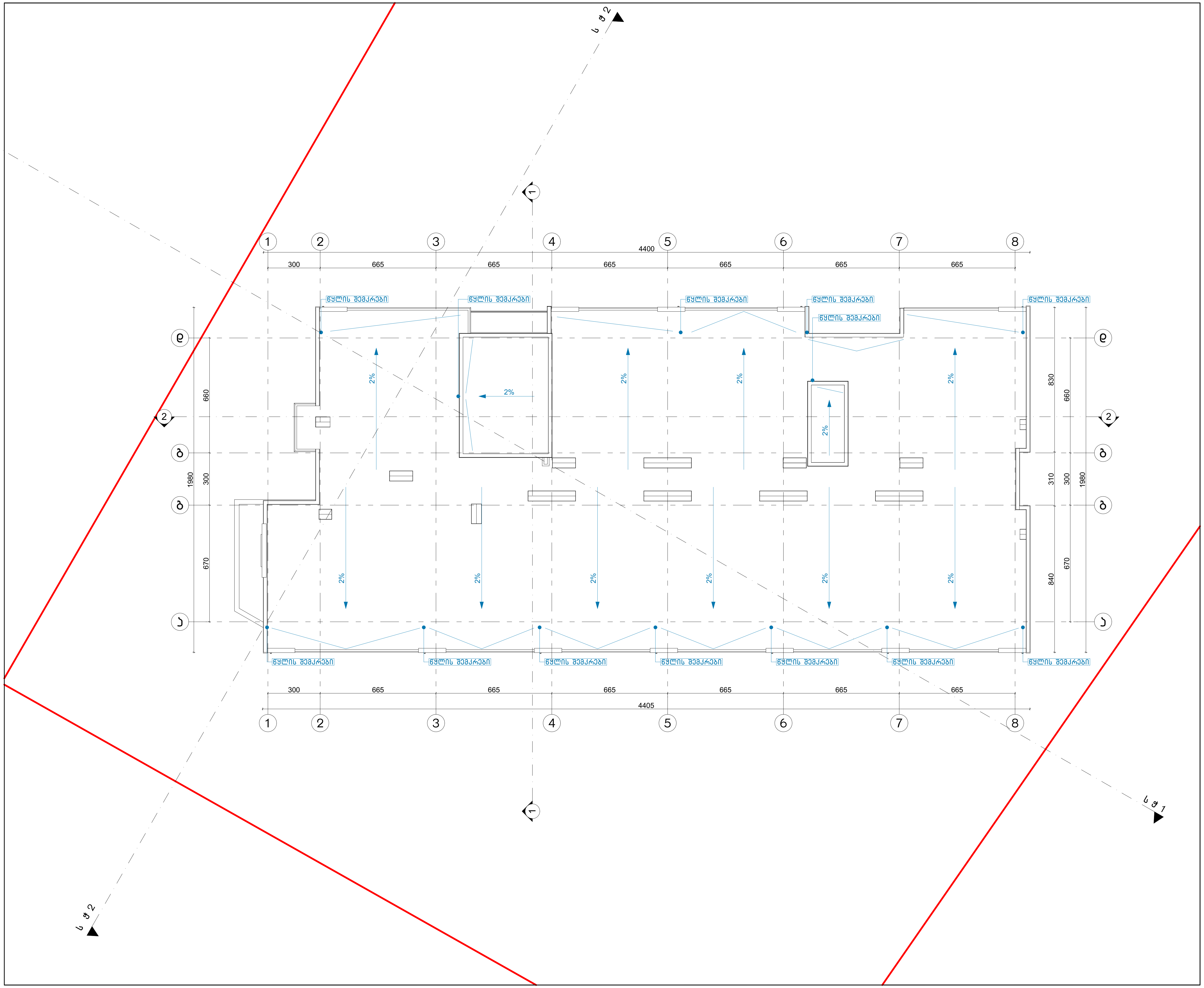

ფორმატი A3

პირობითი აღნიშვნები

- საკადასტრო საზღვარი
- საცხოვრებელი ჯგუფი
- სავაჭრო ჯგუფი
- საქმიანი ჯგუფი
- სასაწყობე ჯგუფი
- დამხმარე ჯგუფი
- გასასვლელამდე სავალი მანძილი
- მისაწვდომი სვლა-გეზი
- კედლის ხანძარმედეგობის ხარისხი 1 საათი
- კედლის ხანძარმედეგობის ხარისხი 2 საათი
- გასასვლელი
- ხელის ცეცხლმაქრი
- სახანძრო მილდგარი
- ხელით სამართავი განგაშის კოლოფი
- გასასვლელის საავარიო განათება
- სახანძრო ჰიდრანტი
- კვამლის აღმომჩენი
- კვამლზე მორეაგირე მაუწყებელი
- ავტოსაშხეფი
- ცეცხლის აღმომჩენი
- სასმელი წყლის დისპენსერი
- კარის ღიობის ზომა (სმ)
- ჭრილის ხაზი
- x.xxx x.xxx იატაკის მოპირკეთებული ზედაპირის ნიშნული
- იატაკის საპროექტო ნიშნული
- ოთახის/სივრცის დასახელება
- ოთახის/სივრცის ფართობი
- ოთახის/სივრცის ნომერი
- დაკავებულობის ჯგუფი/ქვეჯგუფი
- დაკავებულობის დატვირთვა

დაკავებულობა

ტ.ე.მ

შენიშვნა

სახანძრო უსაფრთხოების სისტემების მდებარეობა დეტალურად განისაზღვრება საინჟინრო პროექტების მიხედვით

მრავალბინიანი საცხოვრებელი სახლი

ქ. თბილისი, გლდანის რაიონში, გლდანის I მიკრორაიონსა და მუხიანის I მიკრორაიონს შორის არსებული ტერიტორია ს/კ 01.11.13.001.123

არქიტექტურული ნაწილი / სტადია - პროექტი

სახურავის გეგმა

დირექტორი	ა. ლომსაძე	
არქიტექტორი	ა. ლომსაძე	
არქიტექტორი	რ. ებრალიძე	
შეასრულა	ა. ლომსაძე	

მასშტაბი	ფურცელი	თბილისი
1:200	A..17	11-მაი-22