საქართველოს შინაგან საქმეთა სამინისტროს
საპატრულო პოლიციის დეპარტამენტი

MINISTRY OF INTERNAL AFFAIRS OF GEORGIA
PATROL POLICE DEPARTMENT

MIA 7 22 02373698

26/08/2022

მოქ: კერესელიძე ერეკლე
ქ.საჩხერე, ალექსანდრე ჭავჭავაძეს ქუჩა, N 20
თქვენს 2022 წლის 25 აგვისტოს განცხადებაზე

ასლი: შსს საპატრულო პოლიციის დეპარტამენტის
ქ. თბილისის მთავარ სამმართველოს

შსს საპატრულო პოლიციის დეპარტამენტში განხილულ იქნა თქვენი განცხადება, რომელშიც ითხოვთ, ქ.თბილისში, დასახლება ვაზისუბანი , ქუჩა კვაჭანტირაძე , მიმდებარედ არსებულ მიწის ნაკვეთზე (საკადასტრო კოდი: 01.17.10.001.186) შესასვლელ-გამოსასვლელი გზის, სამშენებლო დამცავი ღობის მოწყობის და საგზაო-სატრანსპორტო ინფრასტრუქტურის ნაკადების მიმართულების საგზაო მოძრაობის ორგანიზაციის წარმოდგენილი დროებითი და მუდმივი სქემების შეთანხმებას.

ვითვალისწინებთ რა, ს.ს.ი.პ. ტრანსპორტისა და ურბანული განვითარების სააგენტოს (25.08.22წ 16-01222371405) თანხმობას შსს საპატრულო პოლიციის დეპარტამენტი ითანხმებს (საგზაო მოძრაობის უსაფრთხოების კუთხით) წარმოდგენილ დროებითი და მუდმივი მოძრაობის ორგანიზაციის სქემებს და არ არის წინააღმდეგი განახორციელოთ აღნიშნული სამუშაოები შემდეგი პირობების დაცვით:

- სამშენებლო დამცავი ღობე შეიღებოს შავ-თეთრი ან წითელ-თეთრი ზოლებით;
- ქვეითად მოსიარულეთა უსაფრთხოების მიზნით დამცავი ღობის ფარგლებში მოეწყოს ქუჩის სავალი ნაწილის მხრიდან ქვეითად მოსიარულეთა ბილიკი, ღობე გზის სავალი ნაწილის მხრიდან გადაიხუროს და ღამის საათებში განათდეს;
- სამშენებლო ობიექტზე მისასვლელი გზა (სამუშაოების განხორციელების პროცესში) აღიჭურვოს მოძრაობის რეგულირების ტექნიკური საშუალებებით შეთანხმებული სქემების შესაბამისად, ხოლო მიმდებარე ტერიტორიაზე არსებულ მოძრაოის ორგანიზების ტექნიკურ საშუალებებს გაუკეთდეს დროებით დემონტაჟი ან შეიფუთოს;
- საგზაო მოძრაობის რეგულირებისთვის და ფეხით მოსიარულეთა უსაფრთხო გადაადგილების მიზნით სამუშაოების მწარმოებლის მიერ გამოყოფილ იქნეს სპეც. ტანსაცმლით და ალმით აღჭურვილი საჭირო რაოდენობის თანამშრომელი;

0190, თბილისი, ნოე რამიშვილის ქ. №38
№38, Noe Ramishvili St. 0190, Tbilisi, Georgia
ტელ./Tel.: (+995 032) 2 41 42 42
ფაქსი/Fax: (+995 032) 2 41 85 02
E-mail: patrolinfo@mia.gov.ge

- დაცული იქნას გზის სავალი ნაწილის სისაუფთავე, არ დაუშვათ სამშენებლო მასალისა და ტექნიკის გზის სავალ ნაწილზე განთავსება;
- სამუშაოების დასრულებისთანავე ფეხით მოსიარულეთა ბილიკი მოყვანილ იქნას პირვანდელ მდგომარეობაში, დროებითი მოძრაობის რეგულირების ტექნიკურ საშუალებებს გაუკეთდეს დემონტაჟი და გზის მიერთების ადგილები აღიჭურვოს მოძრაობის რეგულირების ტექნიკური საშუალებებით შეთანხმებული საგზაო მოძრაობის ორგანიზაციის სქემების შესაბამისად;
- სამუშაოების დაწყების შესახებ წინასწარ ეცნობოს ქ. თბილისის მუნიციპალიტეტის მერიის სსიპ ქონების მართვის სააგენტოს და შსს საპატრულო პოლიციის დეპარტამენტის სამორიგეო ნაწილს (241–85–04; 241–85–05).

მეორე ადრესატს: გთხოვთ, უზრუნველყოთ კონტროლის დაწესება წერილში მითითებულ პირობების შესრულებაზე და მოძრაობის რეგულირების ტექნიკური საშუალებების განთავსების მდგომარეობაზე. შეუსრულებლობის შემთხვევაში გაატარეთ ზომები საქართველოს ადმინისტრაციულ სამართალდარღვევათა კოდექსის 134 მუხლით გათვალისწინებული მოთხოვნების შესაბამისად.

დანართი: სქემა 1 ფაილად

საპატრულო პოლიციის დეპარტამენტი /
საორგანიზაციო სამმართველო / საგზაო მოძრაობის
ზედამხედველობის განყოფილება
უფროსის მოვალეობის დროებითი შესრულებელი
ჯაბა ბარდაველიძე

ქალაქ თბილისის მუნიციპალიტეტის საჯარო სამართლის იურიდიული პირი – ქალაქ თბილისის მუნიციპალიტეტის ტრანსპორტისა და ურბანული განვითარების სააგენტო

წერილის ნომერი: **16-01222371405**
თარიღი: **25/08/2022**

ადრესატი: ერეკლე კერესელიძე
პირადი ნომერი: 38001047773
მისამართი: საქართველო, საჩხერეს მუნიციპალიტეტი, ქალაქი საჩხერე, ალექსანდრე ჭავჭავაძის ქუჩა, N 20

ბატონო ერეკლე,

ქალაქ თბილისის მუნიციპალიტეტის სსიპ - ქალაქ თბილისის მუნიციპალიტეტის ტრანსპორტისა და ურბანული განვითარების სააგენტომ განიხილა თქვენი, 2022 წლის 18 აგვისტოს №01222302431-16 განცხადება, რომელთან დაკავშირებითაც გაცნობებთ შემდეგს:

დაკმაყოფილდეს 2022 წლის 18 აგვისტოს №01222302431-16 განცხადება და შეთანხმდეს ქალაქ თბილისში, დასახლება ვაზისუბანი , ქუჩა კვაჭანტირაძე , მიმდებარედ არსებულ მიწის ნაკვეთზე (საკადასტრო კოდი: 01.17.10.001.186) საგზაო მოძრაობის ორგანიზების სქემა თანდართულ ბმულზე არსებული დანართის შესაბამისად.

ასევე გაცნობებთ, რომ საჭიროების შემთხვევაში, სსიპ ტრანსპორტისა და ურბანული განვითარების სააგენტო იტოვებს უფლებამოსილებას, მოითხოვოს სამუშაოების პერიოდში არსებული სიტუაციის საგზაო მოძრაობის ორგანიზების სქემის ალტერნატიული ვარიანტის წარმოდგენა.

სამუშაოს დასრულების შემდეგ, 30 კალენდარული დღის ვადაში დემონტაჟი უნდა გაუკეთდეს დროებით დამონტაჟებულ საგზაო მოძრაობის ორგანიზების ტექნიკურ საშუალებებს და ქუჩის სავალი ნაწილი მოყვანილი იქნას პირვანდელ მდგომარეობაში.

საგზაო მოძრაობის ორგანიზების სქემის ცვლილება საჭიროებს შეთანხმებას სააგენტოსთან.

გადაწყვეტილების გასაჩივრება, დაინტერესებული მხარის მიერ, შესაძლებელია ამ გადაწყვეტილების გაცნობიდან ერთი თვის ვადაში ქალაქ თბილისის მუნიციპალიტეტის მერთან (მისამართი: ჟ. შარტავას ქუჩა N7) კანონმდებლობით დადგენილი წესით.

დანართი: სსიპ - ტრანსპორტისა და ურბანული განვითარების სააგენტოს მიერ შეთანხმებული საგზაო მოძრაობის ორგანიზების სქემები იხილეთ თანდართულ ბმულზე :

https://cloud.tbilisi.gov.ge/index.php/s/Bisk7LRLh7EuXmT

პატივისცემით,

ოთარ ჩიტიძე

სააგენტოს უფროსი (მოვალეობის შემსრულებელი)

გამოყენებულია კვალიფიციური ელექტრონული ხელმოწერა/ ელექტრონული შტამპი

შენიშვნა:

დროებითი სქემა შედგენილია „ობმ 218.6.014-2014 “ და საქართველოს კანონის „საგზაო მოძრაობის შესახებ“ მოთხოვნების შესაბამისად

1. გამაფრთხილებელი ზონის სიგრძე შეადგენს 50 მეტრს.
2. ბუფერულიზონა არ გვაძლს ვინაიდან სავალ ნაწილზე არ მიმდინარეობს სამუშაოები
3. სამუშაო ზონის სიგრძე გვაძლს 30 მეტრი
4. სავალი ნაწილის დახურული ზოლის სიგანე არ გვაძლს ვინაიდან სავალ ნაწილზე არ მიმდინარეობს საგზაო სამუშაოები
5. სამუშაოთა წარმოების ზონის სიგრძე არ გვაძლს ვინაიდან სავალ ნაწილზე არ მიმდინარეობს საგზაო სამუშაოები
6. ძველითა შსაფრთხო მოძრაობა უზრუნველყოფილია ქოლგიანი და მოაჯირიანი დროებითი ღობით. მედროშეები კი უზრუნველყოფენ მცირე ტვირთმზიდი სატვირთო ავტომობილების მიმართულების განსაზღვრას

პირობითი ნიშნები:

- T 7 ცისტერნა 2 ცალი
- სამშენებლო ტექნიკის მოძრაობის მიმართულება
- ძველითა მოძრაობის მიმართულება
- სამშენებლო ღობის ქოლგა
- სამშენებლო ღობე
- კაცი 1 ცალი

დროებითი საგზაო ნიშნები:

1.26		7 - ცალი
20	3.24	3- ცალი
40	3.24	4 - ცალი
	3.25	2 - ცალი
30 მ	8.2.1	2 - ცალი

01.17.10.001.186

ქალაქ თბილისი, დასახლება ვაზისუბანი,ქუჩა კვარანტირაძე,მიმდებარედ ს.კ 01.17.10.001.186-ზე მშენებლობისთვის საჭირო საგზაო მოძრაობის ორგანიზების დროებითი სქემა.

საკონტაქტო პირი: ირეკლე კერესელიძე ტელ: 597007944

დამკვეთი: შპს "შს ბილდერი"

საგზაო მოძრაობის ორგანიზების დროებითი სქემა

1:500

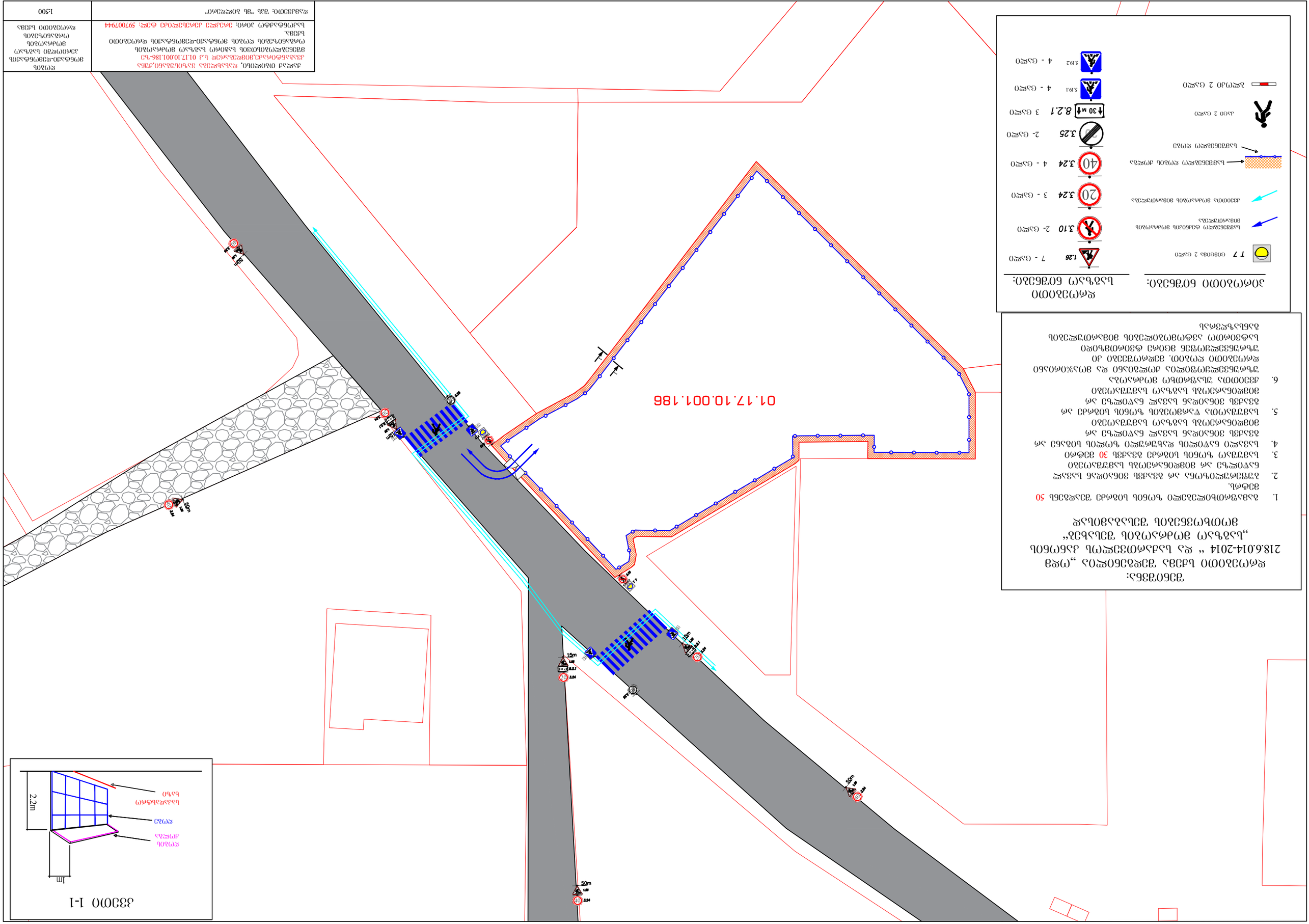

ЗОНИРОВОЧНЫЙ ПЛАН
М 1:500

Условные обозначения:

Т 7	Пешеходная дорожка	7 - шт	
	Запрещающие дорожные знаки	3.10	2- шт
	Предупреждающие дорожные знаки	1.26	7 - шт
	Знаки приоритета	2.1	1 шт
	Знаки особых предписаний	3.24	3 - шт
	Информационные знаки	5.19.1	1 шт
	Знаки сервиса	6.4	1 шт
	Дополнительная информация	8.2.1	3 шт
	Временные дорожные знаки	3.24	4 - шт
	Временная разметка	3.25	2- шт
	Пешеходный переход	5.19.2	4 - шт
	Временная разметка 2 шт		

Экспликация:

1. Установить временные дорожные знаки на желтом фоне 50
2. Установить временные дорожные знаки и временную разметку согласно схеме дислокации временных дорожных знаков и временной разметки.

Временная схема организации дорожного движения на период проведения работ по капитальному ремонту автомобильной дороги "Подъезд к г.Ташкент от автомобильной дороги Р-9 "Ташкент-Чирчик-Паркент" км 0+000 - км 1+000 в Ташкентской области"

Согласовано:

Директор ООО "Ташкентский завод строительных материалов"	Начальник Ташкентского филиала АО "Узбекгидроэнерго"
_____ Ф.Ф.Ф.	_____ Ф.Ф.Ф.
"____" _____ 2025 г.	"____" _____ 2025 г.

Начальник Ташкентского филиала АО "Узбекгидроэнерго"	Начальник Ташкентского филиала АО "Узбекгидроэнерго"
_____ Ф.Ф.Ф.	_____ Ф.Ф.Ф.
"____" _____ 2025 г.	"____" _____ 2025 г.

Разработано: ООО "Ташкентский завод строительных материалов"
Главный инженер проекта: Ф.Ф.Ф.
Главный специалист: Ф.Ф.Ф.
Ведущий специалист: Ф.Ф.Ф.
Специалист: Ф.Ф.Ф.

Заказчик: АО "Узбекгидроэнерго" филиал "Ташкентский"	Генеральный подрядчик: ООО "Ташкентский завод строительных материалов"
Временная схема организации дорожного движения на период проведения работ по капитальному ремонту автомобильной дороги "Подъезд к г.Ташкент от автомобильной дороги Р-9 "Ташкент-Чирчик-Паркент" км 0+000 - км 1+000 в Ташкентской области	Временная схема организации дорожного движения на период проведения работ по капитальному ремонту автомобильной дороги "Подъезд к г.Ташкент от автомобильной дороги Р-9 "Ташкент-Чирчик-Паркент" км 0+000 - км 1+000 в Ташкентской области
Кадастровый номер земельного участка: 01.17.10.001.186-ҳ.ф	Масштаб: 1:500

Seni Svna:
saproeqto teritoriis
Sesasvlel-gamosasvlelebi
mowyobilia „sagzao moZraobis
Sesaxeb~ saqarTvelos kanonis
Sesabamisad

mosawyobia trotuari
samSeneblo obieqtTan
misasvleli arsebuli gzis
gaswvriv siganiT 2.5 m

mosawyobi trotuari
mosawyobi gza
arsebuli gza

pirobiTi niSnebi:

1.0
2.0
SSm pirTa pandusi

parametrebi

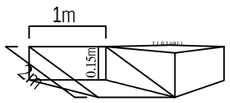

Seni Svna:
droebiTi sqema Sedgenilia `odm 218.6.014-2014 ~ da saqarTvelos kanonis „sagzao moZraobis Sesaxeb~ moTxovnebis Sesabamisad

1. gamafrTxilebeli zonis sigrZe Seadgens 50 metrs.
2. buferulizona ar gvaqvs vinaidan saval nawilze ar mimdinareobs samuSaoebi
3. samuSao zonis sigrZe gvaqvs 10 metri
4. saval i nawilis daxuruli zolis sigane ar gvaqvs vinaidan saval nawilze ar mimdinareobs sagzao samuSaoebi
5. samuSaoTa warmoebis zonis sigrZe ar gvaqvs vinaidan saval nawilze ar mimdinareobs sagzao samuSaoebi
6. qveiTTa usafrTxo moZraoba uzrunvelyofilia qolgiani da moajiriani droebiTi RobiT. medroSeebi ki uzrunvelyofen mcire tvirTmzidi satvirTo avtomobilebis mimarTulebis gansazRvras

kvaWanti raZis quCa

usaxelo quCa

vazisubnis das.

01.17.10.001.186

pirobiTi niSnebi:

T 7 cimcima 2 cali

qveiTTa moZraobis mimarTuleba

usafrTxoebis lenti

kaci 2 cali

bloki 2 cali

droebiTi sagzao niSnebi:

1.26	7 - cali	
3.10	2 - cali	
3.24	3 - cali	
3.24	4 - cali	
3.25	2 - cali	
8.2.1	1 - cali	
5.19.1	4 - cali	
5.19.2	4- cali	

qalaq Tbilisi,dasaxleba vazisubani,quCa kvaWantiraZe,mimdebared s.k 01.17.10.001.186-ze
mSeneblobis periodSi Sesasvlel-gamosasvleli gzis mowyobis sagzao moZraobis organizebis droebiTi sqema.
sakontaqto piri: erekle kereseliZe tel: 597007944

Sesasvlel-gamosasvleli gzis mowyobis periodSi sagzao moZraobis organizebis droebiTi sqema

damkveTi: Sps "ms bilderi"

1:250

SeniSvna:
saproeqto teritoriis
Sesasvlel-gamosasvlelebi
mowyobilia „sagzao moZraobis
Sesaxeb~ saqarTvelos kanonis
Sesabamisad

mosawyobia trotuari
samSeneblo obieqtTan
misasvleli arsebuli gzis
gaswvriv siganiT 2.5 m

mosawyobi trotuari
mosawyobi gza
arsebuli gza

SeniSvna: kvaWantiraZis quCis parametria 9 metri, naxazze davitaneT is faqtobrivi mdgomaroebiT, (topografiuli rukiT vixemZvaneleT) xolo saproeqto erTeulis gaswvriv gaviTavliswineT 2.5 m siganis trotuari.

pirobiTi niSnebi:

SSm pirTa pandusi

parametrebi

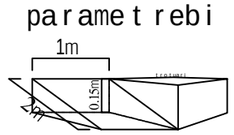

sagzao niSnebi:

2.3	1 - cali	P 6.4	4 - cali
5.19.1	4 - cali	8.6.6	4 - cali
5.19.2	4 - cali		

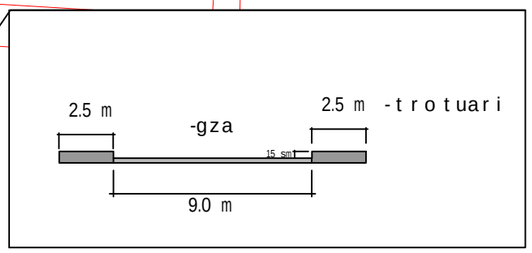

kvaWantiraZis quCa

vazisubnis das.

gzis RerZi

parkingze Sesasvleli

Rrutaniani fila

01.17.10.001.186

qalaq Tbilisi, dasaxleba vazisubani,quCa kvaWantiraZe,mimdebared s.k 01.17.10.001.186-ze mSeneblobis periodSi sagzao moZraobis organizebis mudmivi sqema.

sakontaqto piri: erekle kereseliZe tel: 597007944

damkveTi: Sps "ms bilderi"

G sagzao moZraobis organizebis mudmivi sqema

1:500