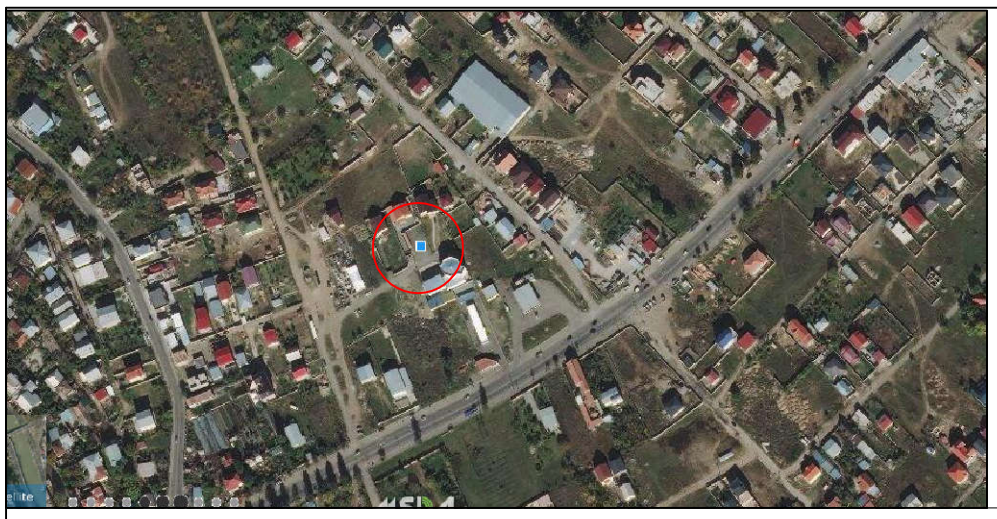

მიწის ნაკვეთის ტოპოგრაფიული

გეგმა

მისამართი:	ქ. თბილისი, ხეხილსანერგე მეურნეობა
ფართობი:	425.00კვ.მ
დანიშნულება:	სასოფლო - სამეურნეო
საკადასტრო კოდი:	81.21.01.972

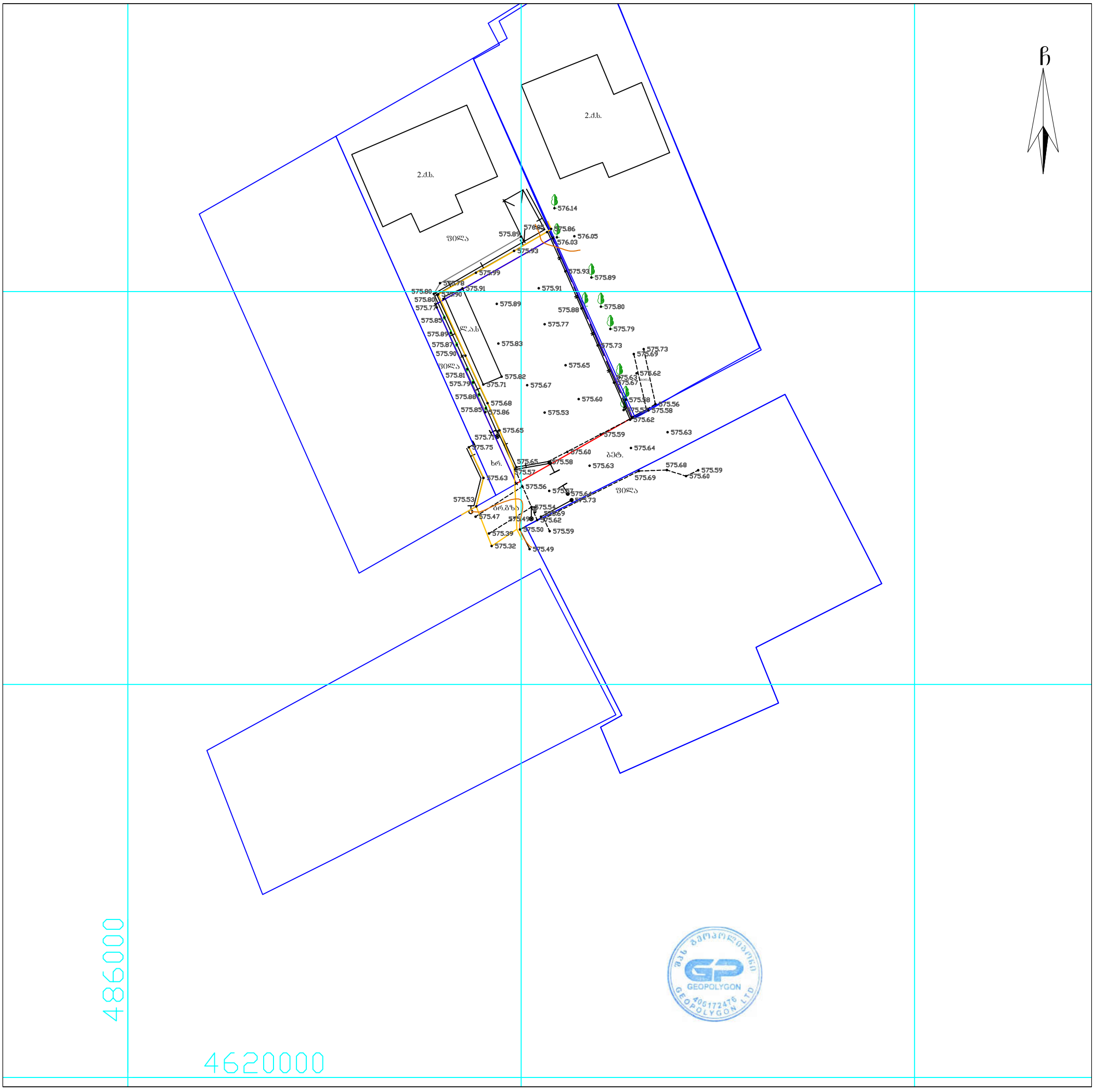

GEOPOLYGON

პირობითი აღნიშვნები

ძს	საცხ. შენობა	ბორდიული	წ — წყალგაყვანილობა
ძას	არასაცხ. შენობა	ხის ღობე	გ — გაზი
	ფარდული	ღობე	კ — კანალიზაცია
	მშენებარე შენობა	ქვის კედელი	სან — სანიაღვრე
	სატრანსფორ. ჯიხური	საყრდენი კედელი	კბ — კაბშირგაბმულობა
	ხეები, ბუჩქი	ფლატე	ელ. ქსელები
	გარე განათება	რკინიგზა	თგ — გათბობა
		სამეთვალყურეო ჭები	მ/ქ კომუნიკაცია დატანილია
		მეტ., ბეტ., ხის ბოძები	არქივის მასალების მიხედვით
		ელ. გადამცემი ხაზი	

შენიშვნა:
- რეგისტრირებული მიწის ნაკვეთის საკადასტრო საზღვარი
- მომიჯნავედ რეგისტრირებული მიწის ნაკვეთის საკადასტრო საზღვარი

მიწის სამუშაოების შესრულებისას შეატყობინეთ კომუნიკაციის წარმომადგენლებს

WGS84-UTM-38N

შპს „გეოპოლიგონი“
ქ. თბილისი, აეროდრომის დასახლება, მე-11 ქ. №3, ბ.20
მობ: +995 574 444 504

LTD "GEOPOLYGON"
Email: geopoligoni@gmail.com

დირექტორი:		ბ. სამხარაძე
შეასრულა:		ბ. სამხარაძე
დაამუშავა:		ბ. სამხარაძე

მაშტაბი: 1:500

10.08.2020 წ.

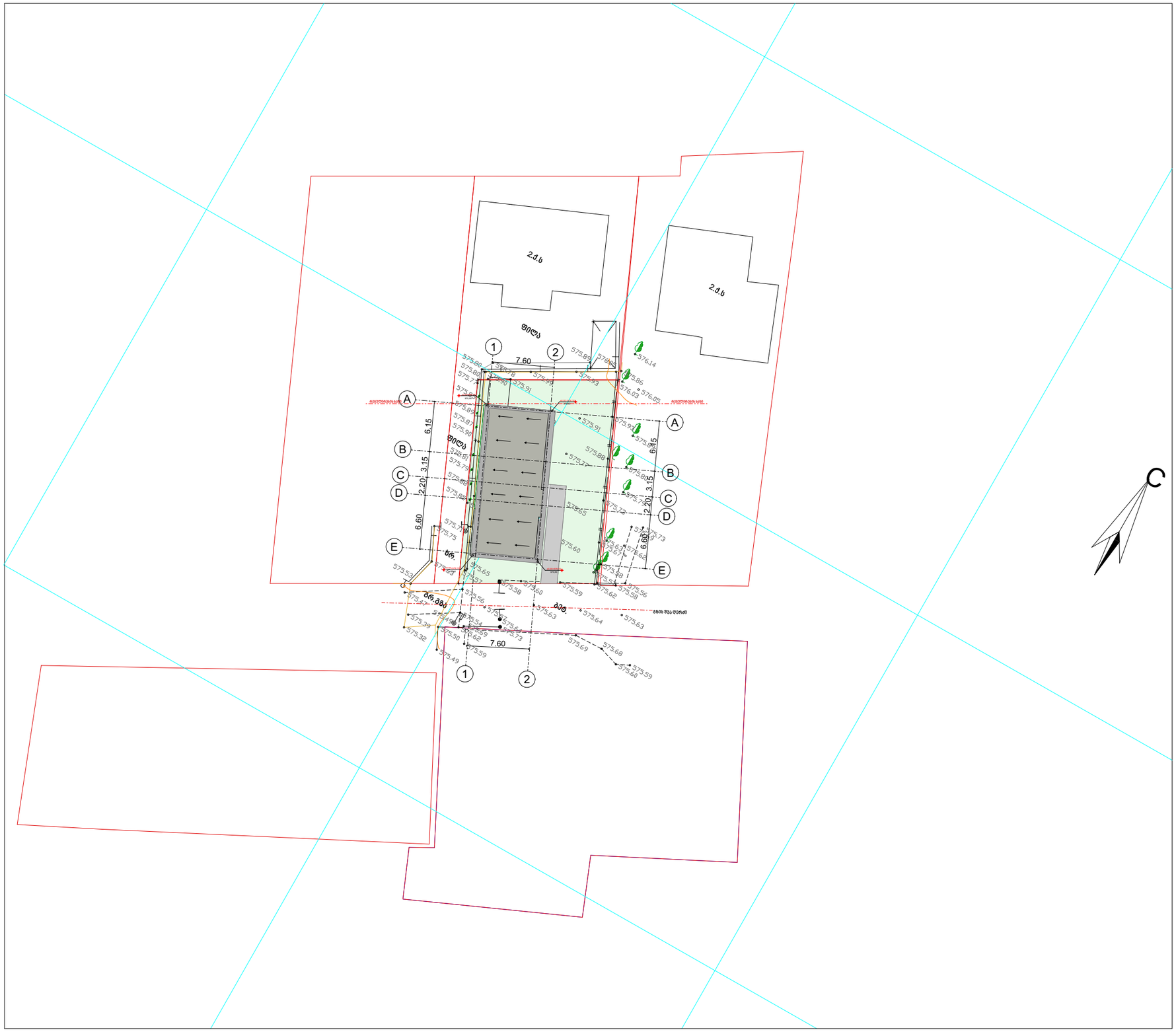

გენგეგმა

±0.00=576,10

ინდივიდუალური ერთბიანიანი სახლი

მისამართი: ქ.თბილისი, ხახილსანერგე მეურნეობა

ს/კ 81.21.01.972

დამკვეთი:

ა.ი.პ სახელობის რწმენით მონათლულ ქრისტიან-ბაპტისტთა ქ.თბილისის ქრისტე მაცხოვრის ეკლესია

ფურცლის სახელი :

პროექტის ნომერი :

თარიღი

მთ.არქიტექტორი : თამაზ კვირიკაშვილი

A-3