საქართველო

ქალაქი თბილისი, თენგიზ ჩანტლაძის ქუჩა №39 2533კვ.მ არასასოფლო სამეურნეო დანიშნულების ს/კ №01.19.10.041.106 მიწის ნაკვეთის ტოპოგრაფიული

გეგმა

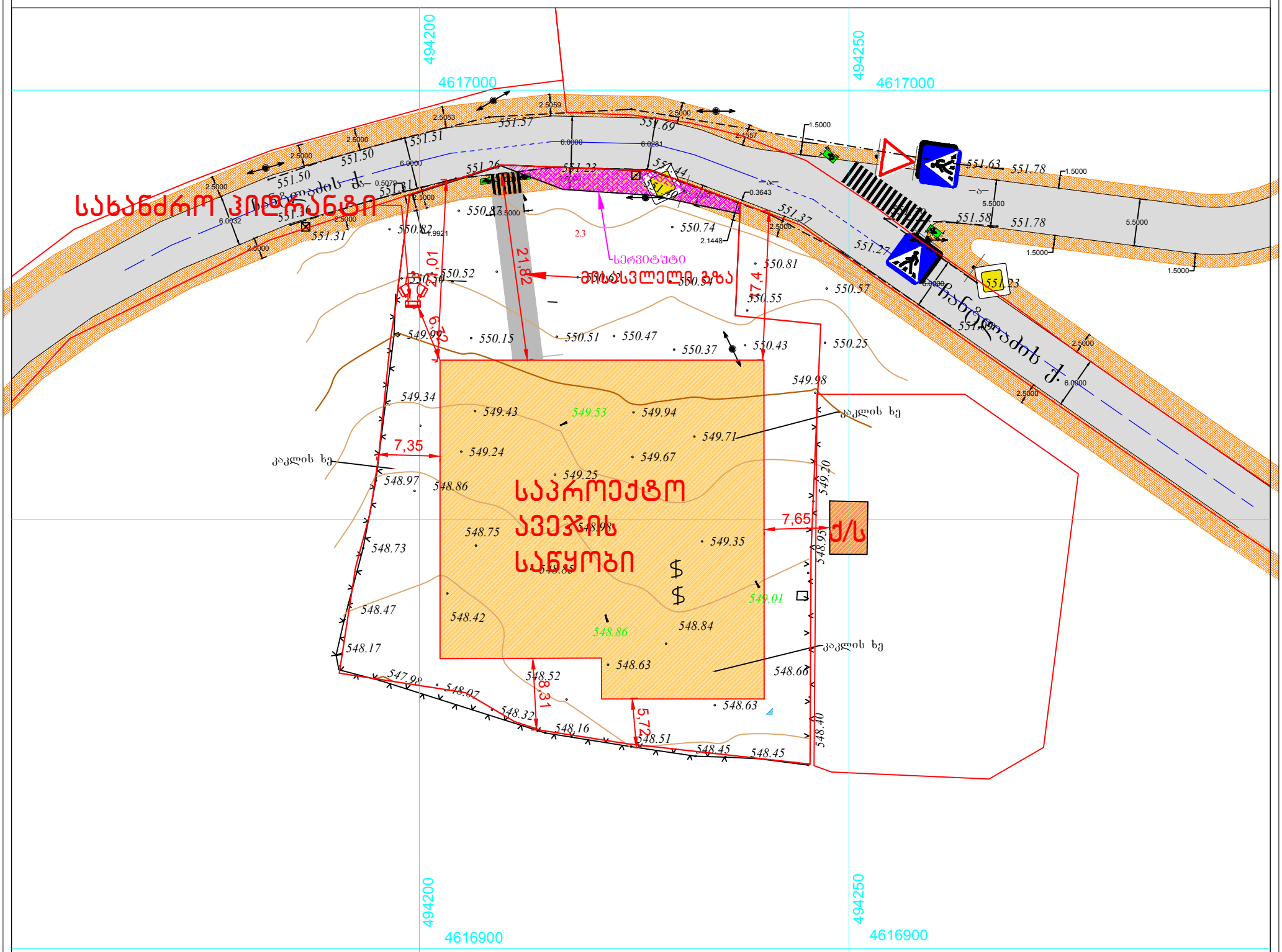

პირობითი აღნიშვნები

WGS 1984-ის კოორდინატთა სისტემის UTM პროექცია

ძს	საცხ. შენობა		ბორდიული		ჭიშკარი
ძა	არასაცხ. შენობა		ხის ღობე		ბეტონი
	ფარდული		ღობე	წ	წყალგაყვანილობა
	მშენებარე შენობა		ქვის კედელი	გ	გაზი
			კედელი	კ	კანალიზაცია
	სატრანსფორ. ჯიხური		ფლატე	სან	სანიაღვრე
	ხეები		რკინიგზა	კშ	კავშირგაბმულობა
	გარე განათება		სამეთვალყურეო ჭები		ელ. ქსელები
			ელ. გადამცემი ხაზი	თშ	გათბობა

შენიშვნა:1) ნაკვეთის საზღვარი (თუ იგი არის ნახაზზე) მითითებულია დამკვეთის მიერ

2) მიწის სამუშაოების შესრულებისას შეატყობინეთ კომუნიკაციის წარმომადგენლებს

3) ხაზოვანი ნაგებობები და მათი ტრასქტორიები დატანილია საჯარო რეესტრის რეგისტრირებული მონაცემების მიხედვით

შპს „ბიემჯი გრუპ“
საქართველო, თბილისი, შარტავას ქუჩა 14
მობ: 598 667070; 577 158039

LTD `BMG GROUP~
14 Sartava St. Tbilisi, Georgia

ტექნიკური დირექტორი:		ზ. ბასილაძე
ახომა:		გ.გოლუბიანი
დახაზა:		გ.გოლუბიანი
დამკვეთი:		შპს „ბელონა"

მაშტაბი: 1:500

09.09.2021 წ

20.09.2022

N22-822/ე.ფ

მოქ: ზაზა ბასილაძეს
ტელ: 599 180 631
მის: ქ. თბილისი, შარტავას ქ. №10
ელ. ფოსტა: groupkancelaria@gmail.com

თქვენი 29.08.2022 წლის და 15.09.2022 წლის განცხადებების პასუხად გაცნობებთ, რომ თქვენ მიერ მითითებულ მისამართზე, ქ. თბილისი, თენგიზ ჩატლაძის ქუჩა №39-ში არსებულ მიწის ნაკვეთზე (ს/კ: 01.19.10.041.106) გადის შპს „ახალი ქსელები''-ს ხაზოვანი ნაგებობა.

შპს „ახალი ქსელები'' არ არის წინააღმდეგი აწარმოოთ სამუშაოები იმ პირობით, რომ აღნიშნული სამუშაოები ჩატარდება ტექნიკური ნორმებისა და უსაფრთხოების ტექნიკის დაცვით, ასევე არ დაზიანდება და არ მოექცევა რაიმე შენობა-ნაგებობის ქვეშ ჩვენს კუთვნილებაში არსებული კომუნიკაციები.

სამუშაოების მსვლელობის დროს ჩვენი საკუთრების ნებისმიერი დაზიანების შემთხვევაში, ზიანის ანაზღაურებაზე ვალდებულება დაგეკისრებათ თქვენ.

სამუშაოების დაწყების წინ გთხოვთ გამოიძახოთ ჩვენი წარმომადგენელი.
ტელ: 11 00 00

დანართი: 1) სიტუაციური ნახაზი;
2) ტექნიკური პირობა;
3) შეთანხმებული გეგმა.

პატივისცემით,
დირექტორი / ი. ინჯია /

ტექნიკური პირობა

შპს “ახალი ქსელები” თანახმაა, ქვემოთ მოცემული პირობების დაცვით შესრულდეს განმცხადებელის მიერ წარმოდგენილი პროექტით გათვალისწინებული სამუშაოები:

1. დაშორება საპროექტო ხაზოვან ნაგებობასა და შპს “ახალი ქსელები”-ს მიწისქვეშა ხაზოვან ნაგებობას შორის დასახლებულ პუნქტებში, ტრასის გასწვრივ, ნაგებობის განაპირა ხაზიდან, ტრასის ორივე მხარეს უნდა იყოს არანაკლებ 0,5 მეტრის სიგანის ზოლი.

2. დაშორება საპროექტო ხაზოვან ნაგებობასა და შპს “ახალი ქსელები”-ს საჰაერო ხაზებს შორის, მათი ტრასის გასწვრივ, ნაგებობის განაპირა ხაზიდან, ტრასის ორივე მხარეს უნდა იყოს არანაკლებ – 0,5 მეტრის სიგანის ზოლი.

3. შპს “ახალი ქსელები”-ს მხრიდან, იგივე (ან მიმდებარე) ტერიტორიაზე ხაზოვანი ნაგებობის მშენებლობა/რეკონსტრუქციის პროცესში შესაძლო დაზიანების თავიდან აცილების მიზნით, განმცხადებლის მიერ სარპოექტო ხაზოვანი ნაგებობის ზემოთ, არანაკლებ 0.15 მ-ის დაშორებით, ჩაიდოს გამაფრთხილებელი ლენტი.

4. შპს “ახალი ქსელები”-ს ხაზოვანი ნაგებობის გადაკვეთის შემთხვევაში სამუშაოები შესრულდეს ხელით.

5. შპს “ახალი ქსელები”-ს ხაზოვანი ნაგებობის გადაკვეთის შემთხვევაში, განმცხადებლის კომუნიკაციები მოთავსდეს შ.პ.ს “ახალი ქსელები”-ს ხაზოვანი ნაგებობის ქვემოთ, არანაკლებ 0,2 მეტრის დაშორებით.

6. წინამდებარე ნებართვის გაცემით, ნებართვის მიმღები ადასტურებს თავის ვალდებულებას უზრუნველყოს შპს “ახალი ქსელები”-სთვის ანალოგიური ნებართვის გაცემა მის მიერ წინამდებარე ნებართვაში მითითებულ (ან მის მიმდებარედ არსებულ) ტერიტორიაზე ხაზოვანი ნაგებობის მშენებლობის დაწყების და/ან სარეკონსტრუქციო/სარემონტო/სარეაბილიტაციო სამუშაოების წარმოების შემთხვევაში.

7. საპროექტო შენობა ნაგებობის და შ.პ.ს “ახალი ქსელები”-ს ხაზოვანი ნაგებობის დაშორება უნდა იყოს არა ნაკლებ 1 მ სიგრძის.

8. იმ შემთხვევაში, თუ შპს “ახალი ქსელები”-ს მიერ წარმოდგენილი ან რეგისტრირებული ხაზოვანი ნაგებობის კოორდინატები განსხვავდება რეალობისგან, განმცხადებელი ვალდებულია:
დაუყონებლივ შეაჩეროს სამუშაოები;
აღნიშნული ფაქტი შეატყობინოს შპს “ახალი ქსელები”-ს წარმომადგენელს ელექტრონული ფოსტით, (info@ak.ge) და შეთანხმების ბეჭედზე მითითებული ტელეფონის ნომრის მეშვეობით.

საქართველო

ქალაქი თბილისი, თენგიზ ჩანტლაძის ქუჩა №39 2533კვ.მ არასასოფლო სამეურნეო დანიშნულების ს/კ №01.19.10.041.106 მიწის ნაკვეთის ტოპოგრაფიული

გეგმა

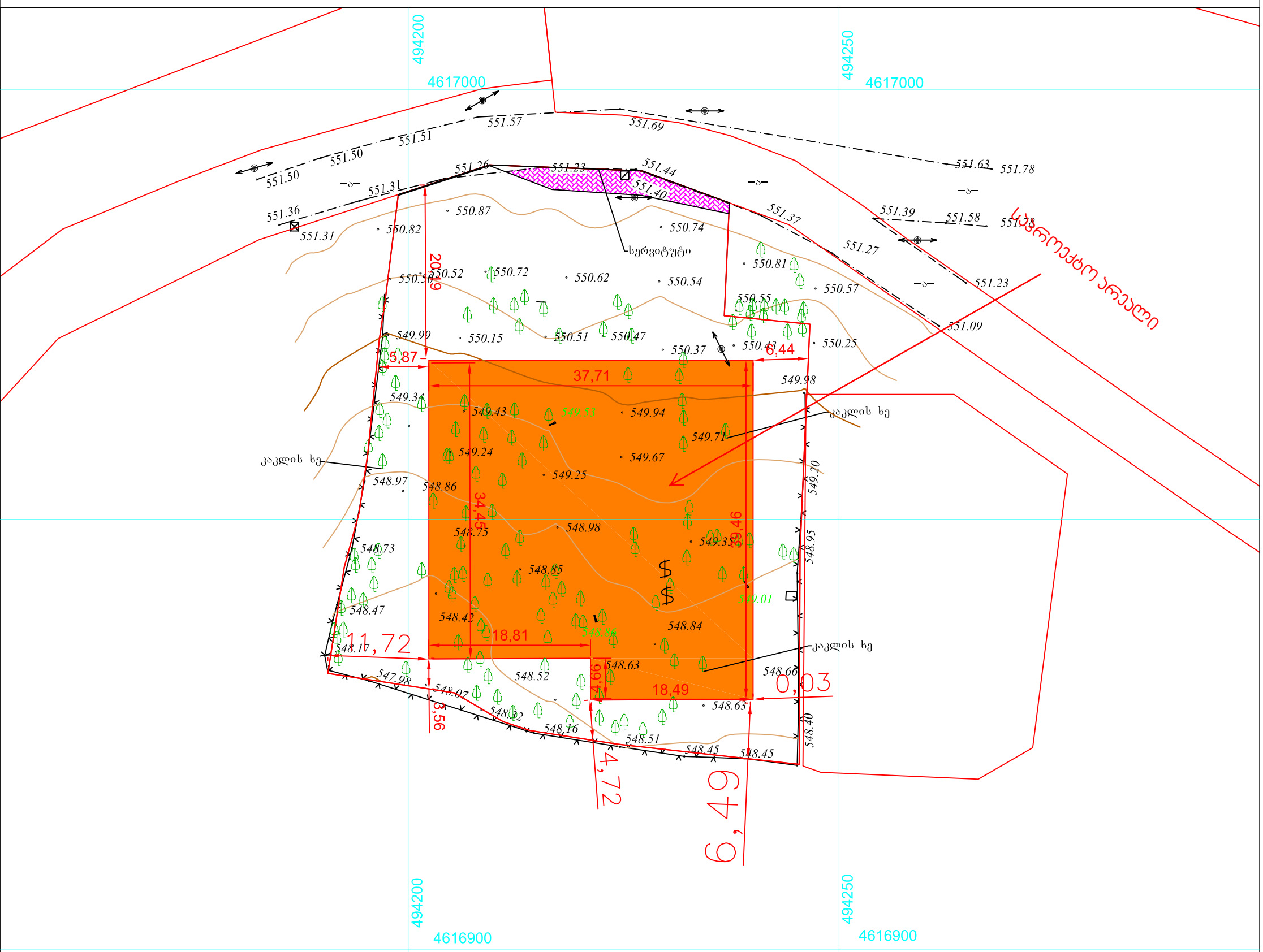

შეთანხმებულია
შპს "ახალ ძველებთან"
სამუშაოების დაწყების წინ
გამოიძახეთ ჩვენი წარმომადგენელი
ახალი ძველები
სარეგისტრაციო № 428
ტექ. სამსახური:
თარიღი: 16.09.2022
ვის: ა.პოლიტკოვსკაიას №42 დრო: 11 00 00

პირობითი აღნიშვნები

WGS 1984-ის კოორდინატთა სისტემის UTM პროექცია

ძს	საცხ. შენობა
ძა	არასაცხ. შენობა
	ფარდული
	მშენებარე შენობა
	სატრანსფორ. ჯიხური
	ხეები
$	გარე განათება

	ბორდიული
	ხის ღობე
	ღობე
	ქვის კედელი
	კედელი
	ფლატე
	რკინიგზა
	სამეთვალყურეო ჭები
	ელ. გადამცემი ხაზი

	ჭიშკარი
	ბეტონი
წ	წყალგაყვანილობა
გ	გაზი
კ	კანალიზაცია
სან	სანიაღვრე
კგ	კავშირგაბმულობა
	ელ. ქსელები
თგ	გათბობა

შენიშვნა:1) ნაკვეთის საზღვარი (თუ იგი არის ნახაზზე) მითითებულია დამკვეთის მიერ

2) მიწის სამუშაოების შესრულებისას შეატყობინეთ კომუნიკაციის წარმომადგენლებს

3) ხაზოვანი ნაგებობები და მათი ტრასქტორიები დატანილია საჯარო რეესტრის რეგისტრირებული მონაცემების მიხედვით

BMG GROUP
შპს „ბიემჯი გრუპ“
საქართველო, თბილისი, შარტავას ქუჩა 14
მობ: 598 662000; 577 150039
LTD "BMG GROUP"
14 Sartava St. Tbilisi, Georgia

ტექნიკური დირექტორი:	ზ. ბასილაძე
ახზომა:	გ.გოლუბიანი
დახაზა:	გ.გოლუბიანი
დამკვეთი:	შპს „ბელონა"

მაშტაბი: 1:500

09.09.2021 წ

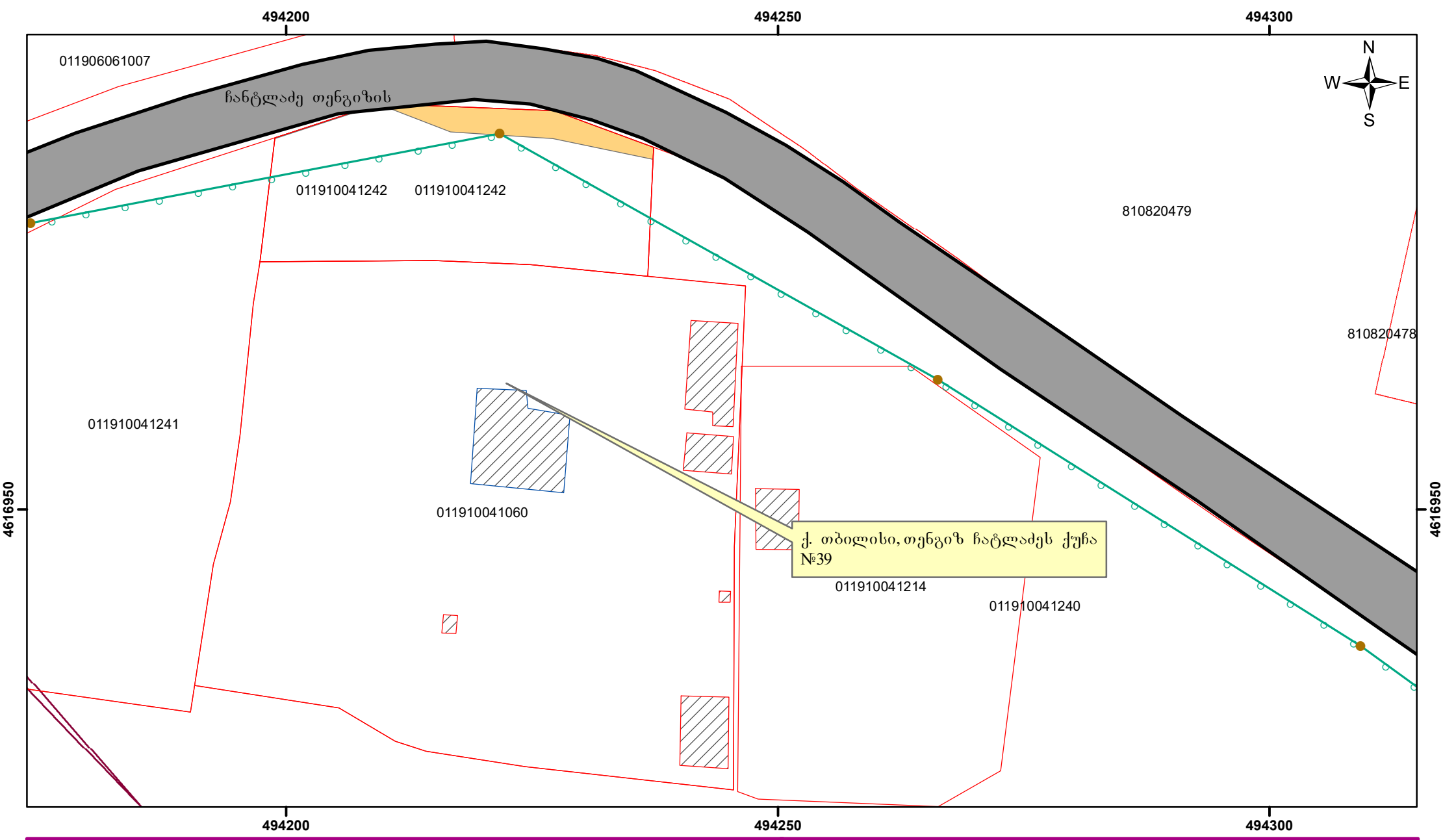

პირობითი ნიშნები	მისამართი	შ.პ.ს „ახალი ქსელები" პოლიტკოვსკაიას № 42 ტელ: 11 00 00
საშუალედო ბოძი საჰაერო კაბელი	ქ. თბილისი, თენგიზ ჩატლაძეს ქუჩა №39	

			მუშა ნახაზი	დაკვათა	ფურცლები	გვ.
					1	1
საპრ. უფროსი		ნ. გელიაშვილი	საკომუნიკაციო ქსელის სქემა	თარიღი 29.08.22	მასშტაბი 1:500
შეადგინა		ე. ფერიაშვილი			