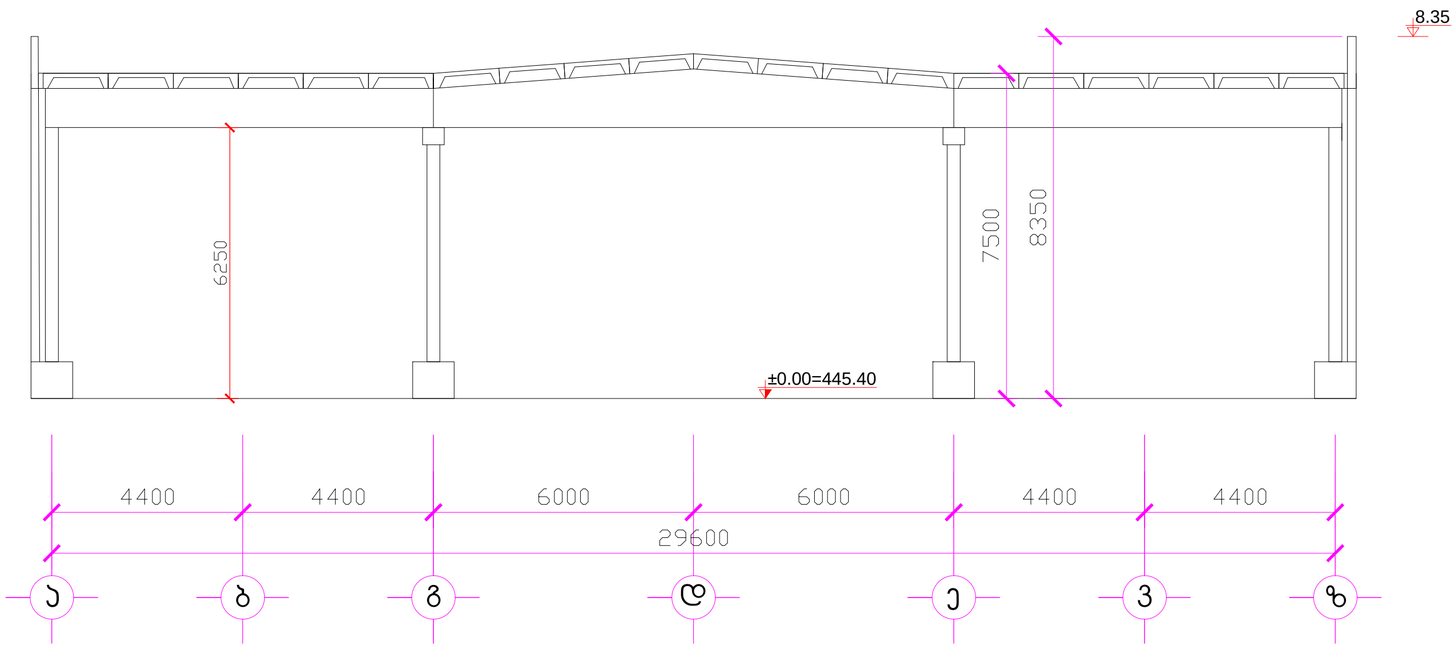

არსებული შენობის ჭრილი 1-1
(აზომვითი ნახაზი)

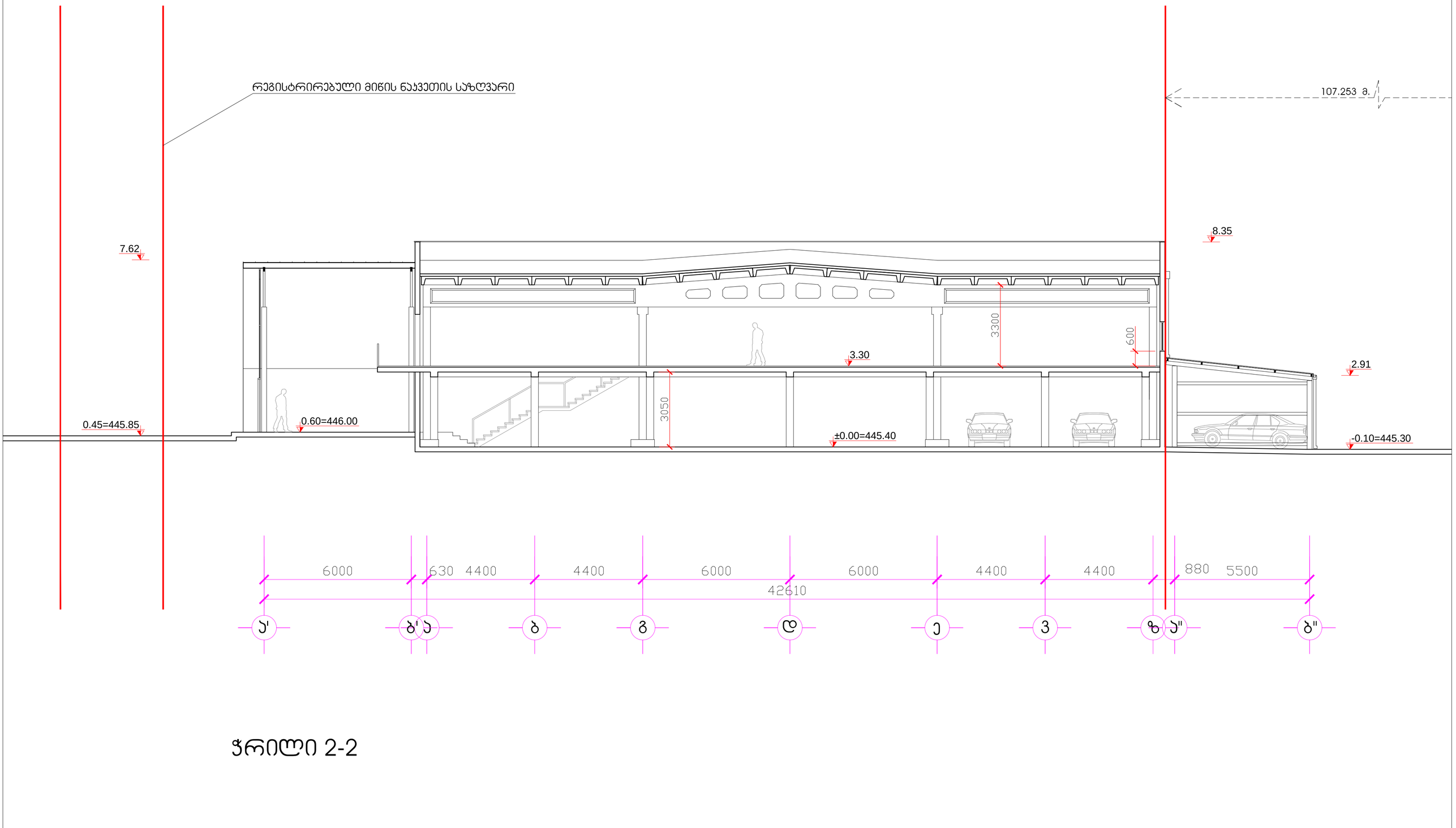
რეგისტრირებული მიწის ნაკვეთის საზღვარი
107.253 მ.
7.62
8.35
3300
600
3.30
2.91
3050
0.45=445.85
0.60=446.00
±0.00=445.40
-0.10=445.30
6000
630
4400
4400
6000
6000
4400
4400
880
5500
42610
ა'
ბ'
ა
ბ
გ
დ
ე
ვ
ზ
ა"
ბ"

ჭრილი 2-2

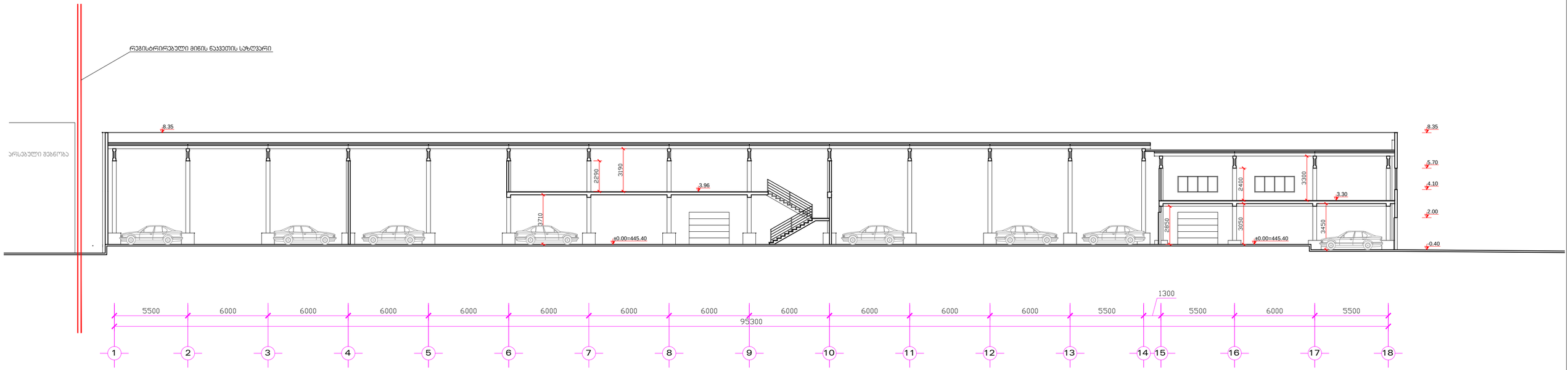
რეგისტრირებული მიწის ნაკვეთის საზღვარი
არსებული მეზობელი
8.35
3150
2290
3.96
3210
±0.00=445.40
8.35
5.70
4.10
2.00
-0.40
2400
3300
3.30
2850
3050
3450
±0.00=445.40
1300
5500
6000
6000
6000
6000
6000
6000
6000
6000
6000
6000
6000
6000
5500
5500
6000
5500
95300
1
2
3
4
5
6
7
8
9
10
11
12
13
14
15
16
17
18

ჭრილი 1-1