საქართველოს შინაგან საქმეთა სამინისტროს
საპატრულო პოლიციის დეპარტამენტი

MINISTRY OF INTERNAL AFFAIRS OF GEORGIA
PATROL POLICE DEPARTMENT

MIA 9 22 02553771

13/09/2022

მოქ: ფსუტური ჯაბა
თბილისი, ჟიული შარტავას ქუჩა, N 42, ბინა 33
თქვენს 2022 წლის 13 სექტემბრის განცხადებაზე

ასლი: შსს საპატრულო პოლიციის დეპარტამენტის
ქ. თბილისის მთავარ სამმართველოს

შსს საპატრულო პოლიციის დეპარტამენტში განხილულ იქნა თქვენი განცხადება, რომელშიც ითხოვთ, ქ.თბილისში, ვარკეთილის III მ/რ, კორპუსი N304-ის მიმდებარედ არსებულ მიწის ნაკვეთზე (საკადასტრო კოდი: 01.19.39.026.030) შესასვლელ-გამოსასვლელი გზის, სამშენებლო დამცავი ღობის მოწყობის და საგზაო-სატრანსპორტო ინფრასტრუქტურის ნაკადების მიმართულების საგზაო მოძრაობის ორგანიზაციის წარმოდგენილი დროებითი და მუდმივი სქემების შეთანხმებას.

ვითვალისწინებთ რა, ს.ს.ი.პ. ტრანსპორტისა და ურბანული განვითარების სააგენტოს (30.08.22წ 16-01222421475) თანხმობას შსს საპატრულო პოლიციის დეპარტამენტი ითანხმებს (საგზაო მოძრაობის უსაფრთხოების კუთხით) წარმოდგენილ დროებითი და მუდმივი მოძრაობის ორგანიზაციის სქემებს და არ არის წინააღმდეგი განახორციელოთ აღნიშნული სამუშაოები შემდეგი პირობების დაცვით:

- სამშენებლო დამცავი ღობე შეიღებოს შავ-თეთრი ან წითელ-თეთრი ზოლებით;
- ქვეითად მოსიარულეთა უსაფრთხოების მიზნით დამცავი ღობის ფარგლებში მოეწყოს ქუჩის სავალი ნაწილის მხრიდან ქვეითად მოსიარულეთა ბილიკი, ღობე გზის სავალი ნაწილის მხრიდან გადაიხუროს და ღამის საათებში განათდეს;
- სამშენებლო ობიექტზე მისასვლელი გზა (სამუშაოების განხორციელების პროცესში) აღიჭურვოს მოძრაობის რეგულირების ტექნიკური საშუალებებით შეთანხმებული სქემების შესაბამისად, ხოლო მიმდებარე ტერიტორიაზე არსებულ მოძრაოის ორგანიზების ტექნიკურ საშუალებებს გაუკეთდეს დროებით დემონტაჟი ან შეიფუთოს;
- საგზაო მოძრაობის რეგულირებისთვის და ფეხით მოსიარულეთა უსაფრთხო გადაადგილების მიზნით სამუშაოების მწარმოებლის მიერ გამოყოფილ იქნეს სპეც. ტანსაცმლით და ალმით აღჭურვილი საჭირო რაოდენობის თანამშრომელი;

0190, თბილისი, ნოე რამიშვილის ქ. №38
№38, Noe Ramishvili St. 0190, Tbilisi, Georgia
ტელ./Tel.: (+995 032) 2 41 42 42
ფაქსი/Fax: (+995 032) 2 41 85 02
E-mail: patrolinfo@mia.gov.ge

- დაცული იქნას გზის სავალი ნაწილის სისაუფთავე, არ დაუშვათ სამშენებლო მასალისა და ტექნიკის გზის სავალ ნაწილზე განთავსება;
- სამუშაოების დასრულებისთანავე ფეხით მოსიარულეთა ბილიკი მოყვანილ იქნას პირვანდელ მდგომარეობაში, დროებითი მოძრაობის რეგულირების ტექნიკურ საშუალებებს გაუკეთდეს დემონტაჟი და გზის მიერთების ადგილები აღიჭურვოს მოძრაობის რეგულირების ტექნიკური საშუალებებით შეთანხმებული საგზაო მოძრაობის ორგანიზაციის სქემების შესაბამისად;
- სამუშაოების დაწყების შესახებ წინასწარ ეცნობოს ქ. თბილისის მუნიციპალიტეტის მერიის სსიპ ქონების მართვის სააგენტოს და შსს საპატრულო პოლიციის დეპარტამენტის სამორიგეო ნაწილს (241–85–04; 241–85–05).

მეორე ადრესატს: გთხოვთ, უზრუნველყოთ კონტროლის დაწესება წერილში მითითებულ პირობების შესრულებაზე და მოძრაობის რეგულირების ტექნიკური საშუალებების განთავსების მდგომარეობაზე. შეუსრულებლობის შემთხვევაში გაატარეთ ზომები საქართველოს ადმინისტრაციულ სამართალდარღვევათა კოდექსის 134 მუხლით გათვალისწინებული მოთხოვნების შესაბამისად.

დანართი: სქემა 1 ფაილად

საპატრულო პოლიციის დეპარტამენტი /
საორგანიზაციო სამმართველო / საგზაო მოძრაობის
ზედამხედველობის განყოფილება
განყოფილების უფროსი
გარბაქაძე დავით



ქალაქ თბილისის მუნიციპალიტეტის საჯარო სამართლის იურიდიული პირი – ქალაქ თბილისის მუნიციპალიტეტის ტრანსპორტისა და ურბანული განვითარების სააგენტო

წერილის ნომერი: **16-01222421475**
თარიღი: **30/08/2022**

ადრესატი: ჯაბა ფსუტური
პირადი ნომერი: 01007008431
მისამართი: საქართველო, ქალაქი თბილისი, ჟიული შარტავას ქუჩა, N 42, ბინა 33

ბატონო ჯაბა,

ქალაქ თბილისის მუნიციპალიტეტის სსიპ - ქალაქ თბილისის მუნიციპალიტეტის ტრანსპორტისა და ურბანული განვითარების სააგენტომ განიხილა თქვენი, 2022 წლის 24 აგვისტოს № 01222351144-16 განცხადება, რომელთან დაკავშირებითაც გაცნობებთ შემდეგს:

დაკმაყოფილდეს 2022 წლის 24 აგვისტოს № 01222351144-16 განცხადება და შეთანხმდეს ქალაქ თბილისში, ვარკეთილის III მ/რ, კორპუსი N304-ის მიმდებარედ არსებულ მიწის ნაკვეთზე (საკადასტრო კოდი: 01.19.39.026.030) საგზაო მოძრაობის ორგანიზების სქემა თანდართულ ბმულზე არსებული დანართის შესაბამისად.

წარმოდგენილი საგზაო მოძრაობის ორგანიზების სქემა სააგენტოს მიერ შეთანხმდა იმ პირობით, რომ გზისა და ტროტუარების ნაწილი, რომელიც მდებარეობს საკადასტრო საზღვრებში, დაიტვირთება საჯარო სერვიტუტით.

ასევე გაცნობებთ, რომ საჭიროების შემთხვევაში, სსიპ ტრანსპორტისა და ურბანული განვითარების სააგენტო იტოვებს უფლებამოსილებას, მოითხოვოს სამუშაოების პერიოდში არსებული სიტუაციის საგზაო მოძრაობის ორგანიზების სქემის ალტერნატიული ვარიანტის წარმოდგენა.

სამუშაოს დასრულების შემდეგ, 30 კალენდარული დღის ვადაში დემონტაჟი უნდა გაუკეთდეს დროებით დამონტაჟებულ საგზაო მოძრაობის ორგანიზების ტექნიკურ საშუალებებს და ქუჩის სავალი ნაწილი მოყვანილი იქნას პირვანდელ მდგომარეობაში.

საგზაო მოძრაობის ორგანიზების სქემის ცვლილება საჭიროებს შეთანხმებას სააგენტოსთან.

გადაწყვეტილების გასაჩივრება, დაინტერესებული მხარის მიერ, შესაძლებელია ამ გადაწყვეტილების გაცნობიდან ერთი თვის ვადაში ქალაქ თბილისის მუნიციპალიტეტის მერთან (მისამართი: ჟ. შარტავას ქუჩა N7) კანონმდებლობით დადგენილი წესით.

დანართი: სსიპ - ტრანსპორტისა და ურბანული განვითარების სააგენტოს მიერ შეთანხმებული საგზაო მოძრაობის ორგანიზების სქემები იხილეთ თანდართულ ბმულზე :

https://cloud.tbilisi.gov.ge/index.php/s/apZXgjTJF6GblTK

პატივისცემით,

ვიქტორ წილოსანი

სააგენტოს უფროსი

გამოყენებულია კვალიფიციური
ელექტრონული ხელმოწერა/
ელექტრონული შტამპი

ექსპლიკაცია

რეგისტრირებული მიწის ნაკვეთის საკადასტრო საზღვარი

ჭუჩის საკალი ნაწილი

ბორდიული

შესავლელ-გამოსასვლელი

ქვეითთა გადასასვლელი

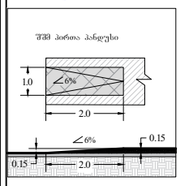

შშმ პირთა პანდუსი

ქვეშა ქვეითთა გადასასვლელთან ორივე მხარეს პანდუსის პარამეტრები შშმ პირთათვის 2 ცალი

ქვეშა ქვეითთა გადასასვლელთან ორივე მხარეს პანდუსის პარამეტრები შშმ პირთათვის 2 ცალი

პერიმეტრული ტროტუარის შენა, სიგანლი 150 მმ

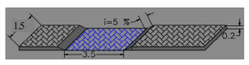

შენიშვნა:
საპროექტო ტერიტორიის შესასვლელ-გამოსასვლელები მოწყობილია „საგზაო მოძრაობის შესახებ“ საქართველოს კანონისა და საქართველოს მთავრობის მთავრობის 2016 წლის 28 იანვრის №41-ე დადგენილების შესაბამისად

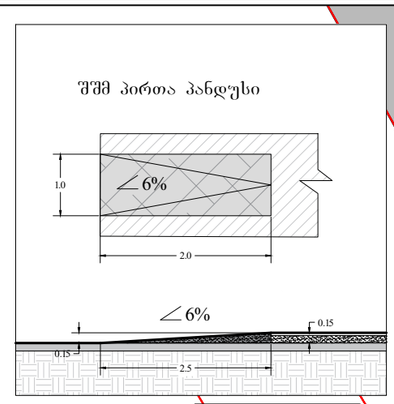

ქალაქი თბილისი, ვარკეტილის III მ/რ, კორპუსი №304-ის მიმდებარედ
. (ს/კ. 01.19.39.026.030)
საგზაო მოძრაობის მუდმივი სქემა

შეასრულა	ზვიადი წიკლაური	ნახაზის დასახელება	თარიღი	10.08.2022
დამკვეთი	შპს „საინჟინრო კომპანია მპკ„	საგზაო მოძრაობის ორგანიზების სქემა	მასშტაბი	1:500

დროებითი საგზაო ნიშნები

- 1.26- 4 ცალი
- 3.10- 2 ცალი
- 3.24- 4 ცალი
- 3.20- 2 ცალი
- 3.31- 2 ცალი
- 5.19.1 (5.19.2) 5.19.1- 4 ცალი
- 8.2.1- 2 ცალი

პირობითი არნიშვნები

- მედროშე ორი ადამიანი
- ქვეითთა მოძრაობის მიმართულება
- ტრანსპორტის მოძრაობის მიმართულება
- სასიგნალო ლენტი
- შუქ ტ7- 2 ცალი
- რეგისტრირებული მიწის ნაკვეთის საკადასტრო საზღვარი
- ნაკვეთზე შესასვლელის მოსაწყობი
- სასიგნალე ლენტი/ჯებირი

შენიშვნა:
საპროექტო ტერიტორიის შესასვლელ-გამოსასვლელები მოწყობილია „საგზაო მოძრაობის შესახებ“ საქართველოს კანონისა და საქართველოს მთავრობის მთავრობის 2016 წლის 28 იანვრის №41-ე დადგენილების შესაბამისად

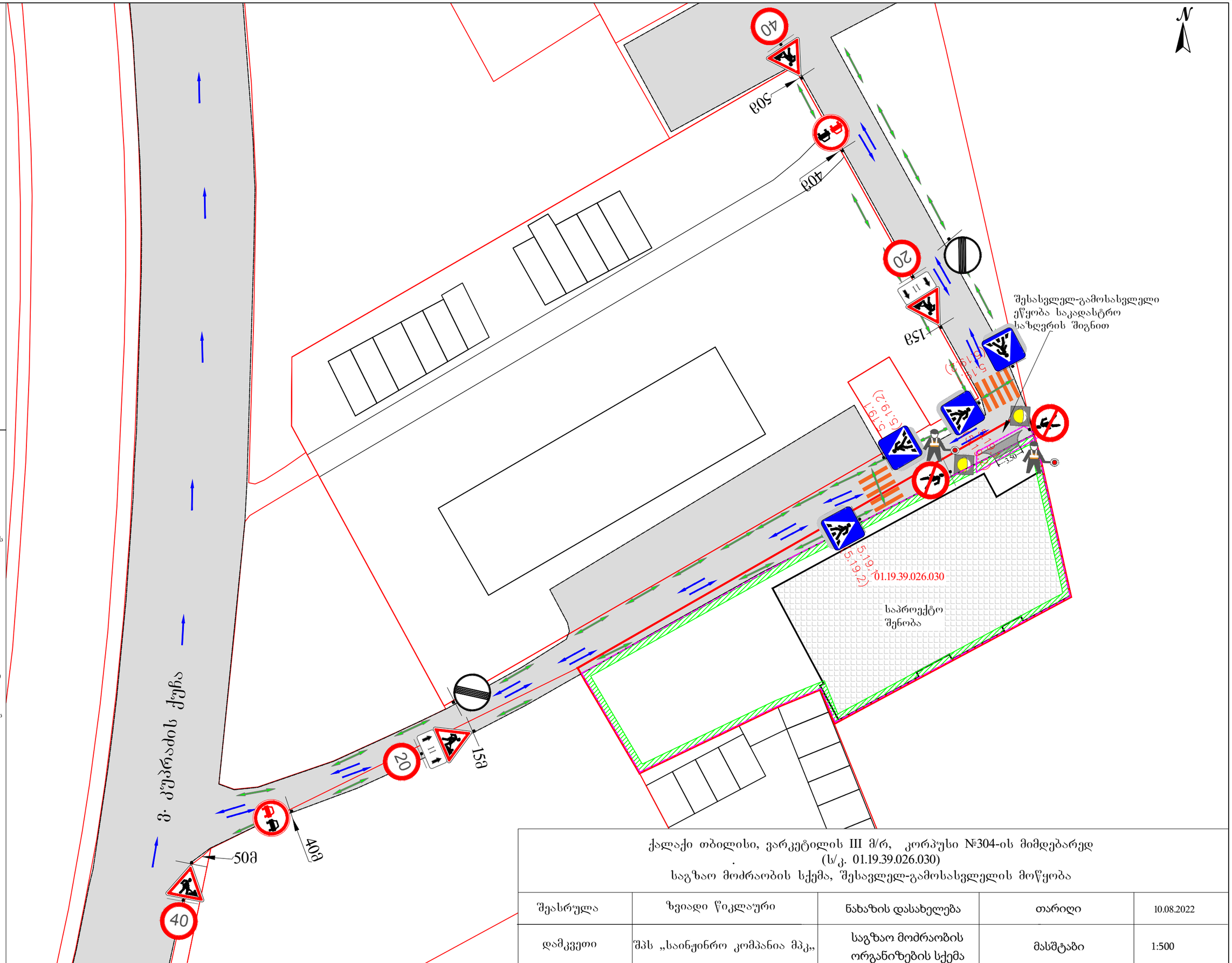

ქალაქი თბილისი, ვარკეტილის III მ/რ, კორპუსი №304-ის მიმდებარედ
. (ს/კ. 01.19.39.026.030)
საგზაო მოძრაობის სქემა, შესავლელ-გამოსასვლელის მოწყობა

შეასრულა	ზვიადი წიკლაური	ნახაზის დასახელება	თარიღი	10.08.2022
დამკვეთი	შპს „საინჟინრო კომპანია მპკ„	საგზაო მოძრაობის ორგანიზების სქემა	მასშტაბი	1:500

დროებითი საგზაო ნიშნები

- 1.26- 4 ცალი
- 3.20- 2 ცალი
- 3.24- 4 ცალი
- 3.31- 2 ცალი
- 4.2- 1 ცალი
- 8.2.1- 2 ცალი

პირობითი არნიშვნები

- მედროშე ორი ადამიანი
- ქვეითთა მოძრაობის მიმართულება
- ტრანსპორტის მოძრაობის მიმართულება
- სამშენებლო ტექნიკის მოძრაობის მიმართულება
- ღობურა
- სასიგნალე ლენტი/ჯებირი
- შუქ ტ7- 2 ცალი
- რეგისტრირებული მიწის ნაკვეთის საკადასტრო საზღვარი

შენიშვნა:
საპროექტო ტერიტორიის შესასვლელ-გამოსასვლელები მოწყობილია „საგზაო მოძრაობის შესახებ“ საქართველოს კანონისა და საქართველოს მთავრობის 2016 წლის 28 იანვრის №41-ე დადგენილების შესაბამისად

ვ. კუპრაძის ქუჩა

50მ
40მ
15მ
20
40

შესასვლელ-გამოსასვლელი

01.19.39.026.030
საპროექტო შენობა

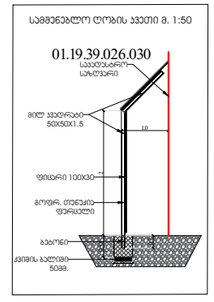

ქალაქი თბილისი, ვარკეტილის III მ/რ, კორპუსი №304-ის მიმდებარედ
(ს/კ. 01.19.39.026.030)
საგზაო მოძრაობის დროებითი სქემა, მშენებლობის პროცესში

შეასრულა	ზვიადი წიკლაური	ნახაზის დასახელება	თარიღი	10.08.2022
დამკვეთი	შპს „საინჟინრო კომპანია მპკ„	საგზაო მოძრაობის ორგანიზების სქემა	მასშტაბი	1:500

დროებითი საგზაო ნიშნები

- 1.26- 4 ცალი
- 3.20- 2 ცალი
- 3.24- 4 ცალი
- 3.31- 2 ცალი
- 5.19.1 (5.19.2) 5.19.1- 4 ცალი
- 8.2.1- 2 ცალი
- 3.10- 2 ცალი
- 4.2- 1 ცალი

პირობითი არნიშვნები

- მედროშე ორი ადამიანი
- ქვეითთა მოძრაობის მიმართულება
- ტრანსპორტის მოძრაობის მიმართულება
- სამშენებლო ტექნიკის მოძრაობის მიმართულება
- ღობურა
- შუქ ტ7- 2 ცალი
- რეგისტრირებული მიწის ნაკვეთის საკადასტრო საზღვარი
- სასიგნალე ლენტი/ჯებირი

შენიშვნა:
საპროექტო ტერიტორიის შესასვლელ-გამოსასვლელები მოწყობილია „საგზაო მოძრაობის შესახებ“ საქართველოს კანონისა და საქართველოს მთავრობის მთავრობის 2016 წლის 28 იანვრის №41-ე დადგენილების შესაბამისად

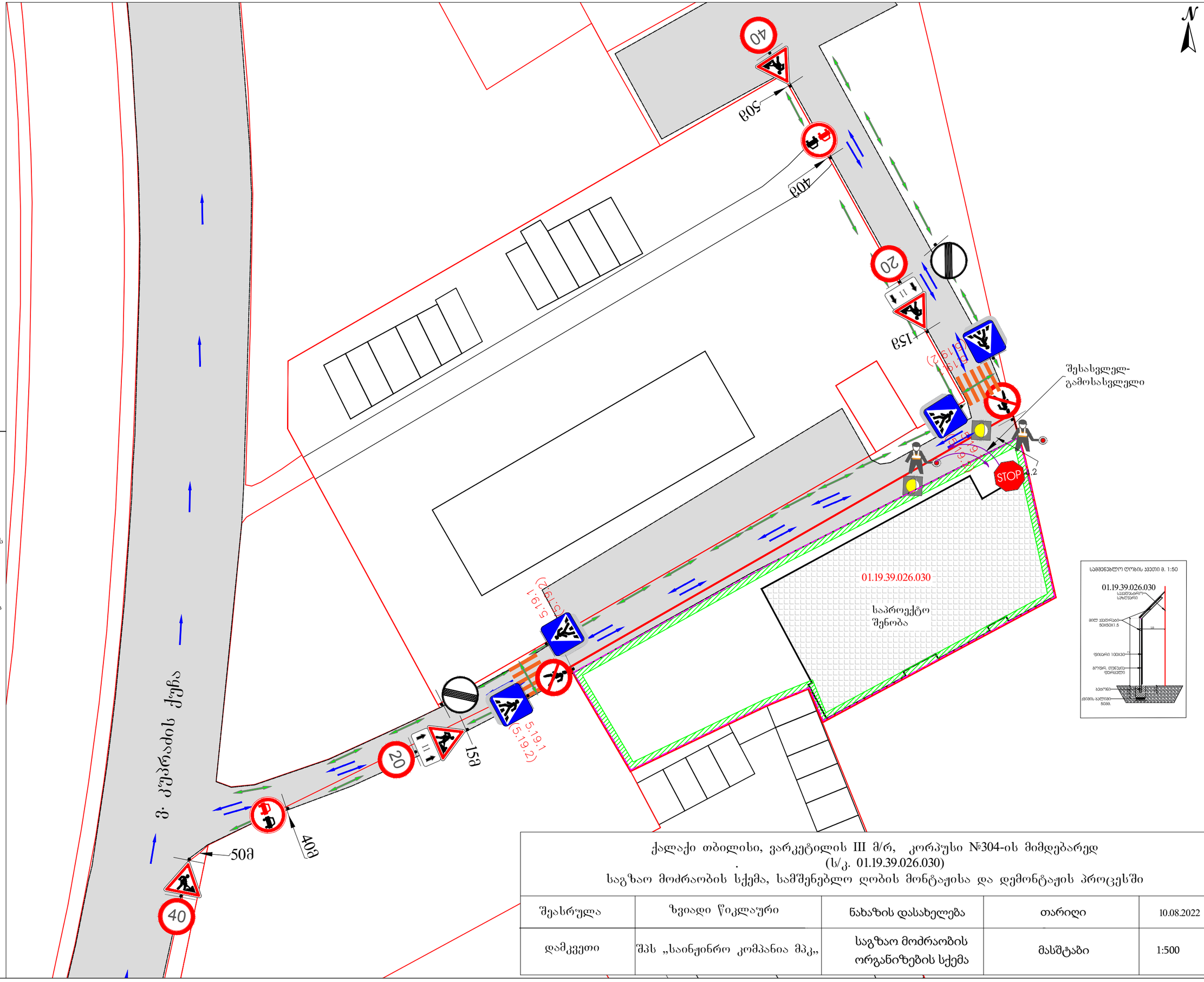

ქალაქი თბილისი, ვარკეტილის III მ/რ, კორპუსი №304-ის მიმდებარედ
(ს/კ. 01.19.39.026.030)
საგზაო მოძრაობის სქემა, სამშენებლო ღობის მონტაჟისა და დემონტაჟის პროცესში

შეასრულა	ზვიადი წიკლაური	ნახაზის დასახელება	თარიღი	10.08.2022
დამკვეთი	შპს „საინჟინრო კომპანია მპკ„	საგზაო მოძრაობის ორგანიზების სქემა	მასშტაბი	1:500