ტოპოგეგმა

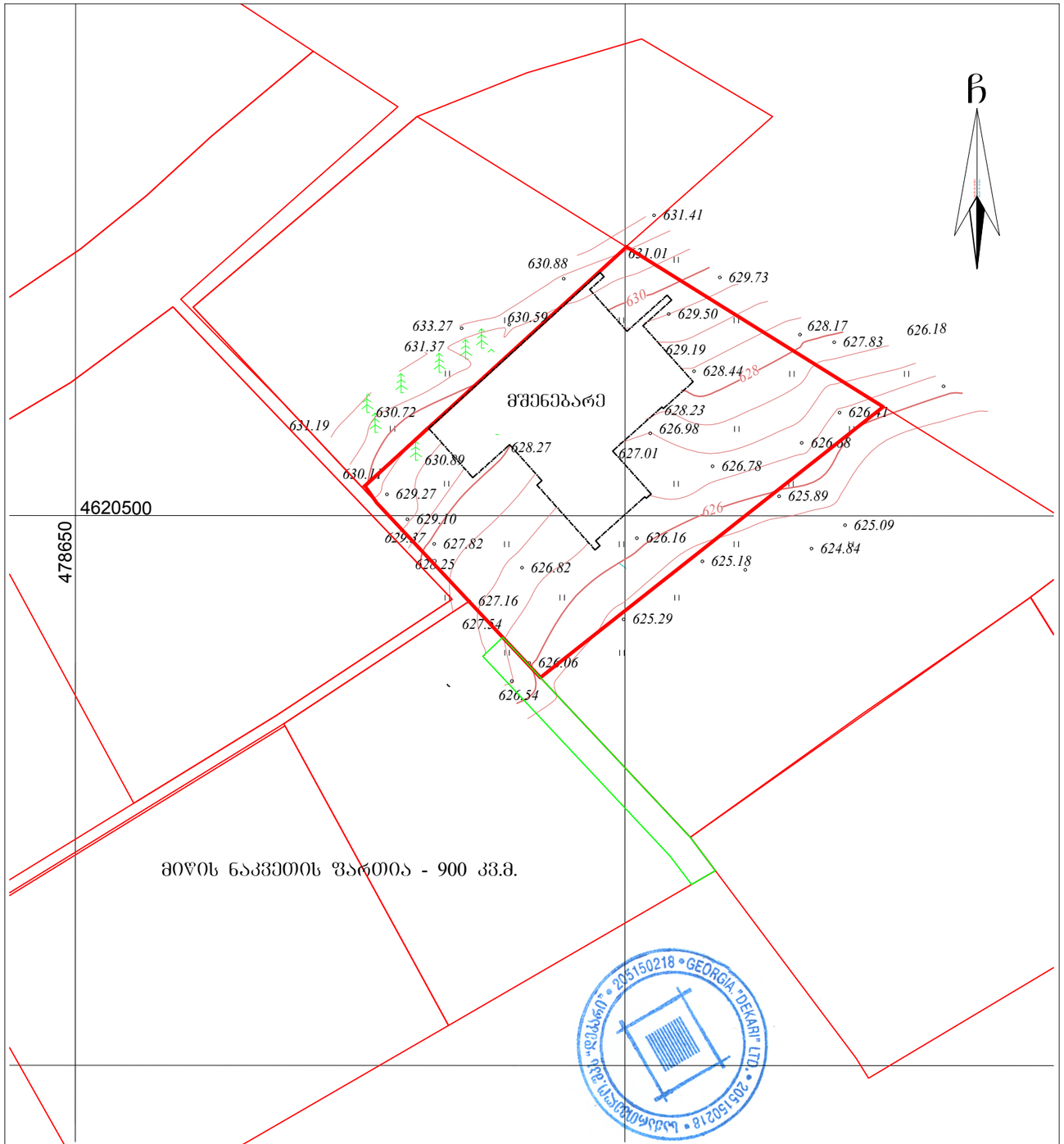

მისამართი: ქ.თბილისი,ლისის ტბის მიმდებარედ,ნაკვეთი 14|053 (01.14.16.014.054)

არასაცხოვრებელი შენობა	ბორდიური	რეზერვუარი
საცხოვრებელი შენობა	ღობე	სატრანსფორმა-ტორო ჯიხური
შენებადი ნაგებობა	კედელი	რელიეფი
ფარდული	რკინიგზა	
	მაღალი ძაბვის ელექტრო გადამცემი ხაზი	UTM (საერთაშორისო) სისტემის კოორდინატები
	ხეები	
	სამეთვალყურეო ჭები	

შ.პ.ს. "დეკარი"		
დირექტორი		ლ.ჩხაიძე
შეასრულა		თ. მამულაშვილი
მასშტაბი 1:500	გაიცა:	26.03.2021

ორთოფოტო



სარეკონსტრუქციო შენობა



გენგეგმა 1:500

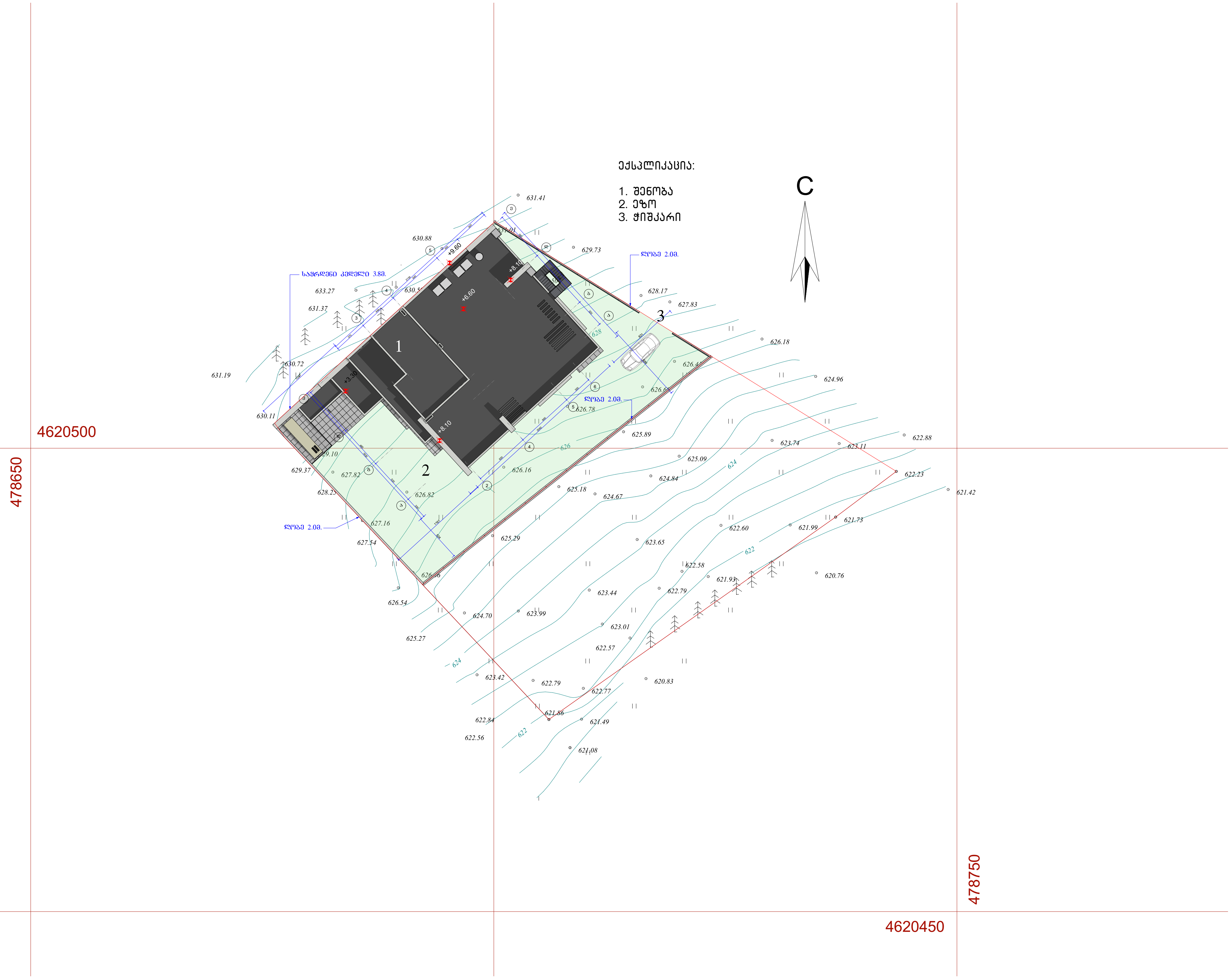

chkhaidze.levan@yahoo.com
Tel: +995 551588785

ინდივიდუალური საცხოვრებელი სახლის რეკონსტრუქციის კორექტირებული პროექტი 2

ქ. თბილისში, ლისის ტბის მიმდებარედ ს/კ 01.14.16.014.054

არქიტექტურული ნაწილი

გენგეგმა 1:500

დირექ.	ლ. ჩხაიძე	
მთ.არქ.	ლ. ჩხაიძე	
მთ.კონ.		
დამკვეთი	შპს "გეოკურიერი"	
დაკვეთა №	210421/02	
ფურცელი	A.03	
ფურცლები	3	

ექსპლიკაცია:

1. შენობა
2. ეზო
3. ჭიშკარი

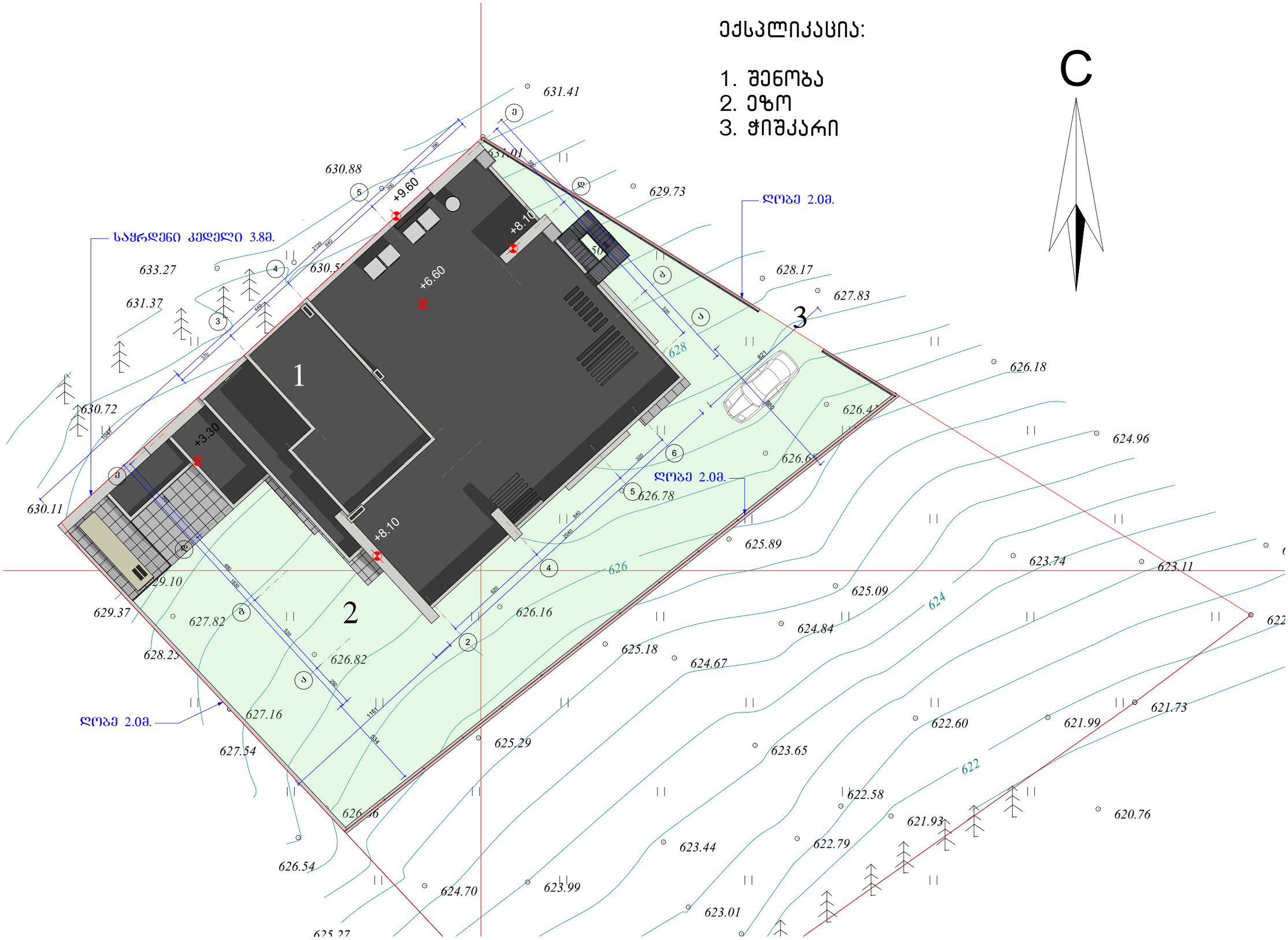

RIFF
სტუდია
chkhaidze.levan@yahoo.com
Tel: +995 551588785

ინდივიდუალური საცხოვრებელი სახლის რეკონსტრუქციის კორექტირებული პროექტი 2

ქ. თბილისში, ლისის ტბის მიმდებარედ ს/კ 01.14.16.014.054

არქიტექტურული ნაწილი

გენგეგმა 1:200

დირექ.	ლ. ჩხაიძე	
მთ.არქ.	ლ. ჩხაიძე	
მთ.კონს.		

დამკვეთი	შპს "გეოკურორტი"
დაკვეთა №	210421/02
ფურცელი	A.04
ფურცლები	4