წერილის ნომერი: **18-01213233162**
თარიღი: **19/11/2021**
პინი: **0289**

ადრესატი: ქალაქ თბილისის მუნიციპალიტეტის სსიპ ქალაქ თბილისის მუნიციპალიტეტის არქიტექტურის სამსახური
მისამართი: შარტავას 7

გადაამოწმეთ: **document.municipal.gov.ge**

ზოგადი ინფორმაცია	
წერილის ნომერი:	N 60-01213142940
წერილის თარიღი:	10 ნოემბერი, 2021
განმცხადებელი:	გოჩა ზენაიშვილი
განაცხადის N	AR1834757
მისამართი	ქ. თბილისი, კახეთის გზატკეცილი, მე-10 კილომეტრი
საკადასტრო კოდ(ებ)ი:	01.19.18.008.001
ფუნქციური დანიშნულება; კლასი:	საწყობი; II კლასი
ნომენკლატურა/მოთხოვნის შინაარსი:	მიწის ნაკვეთის სამშენებლოდ გამოყენების პირობების დადგენა
მიწის ნაკვეთის მესაკუთრე(ები)	შპს ,,სანტე ჯი-ემ-თი პროდუქტები“
არსებული ფუნქციური ზონა(ები):	სამრეწველო ზონა 1 (ს-1) სარეკრეაციო ზონა 2 (რზ-2)
არსებული შეზღუდვები	-----
წარმოდგენილი დოკუმენტაცია	კორექტირებული ტოპო. გეგმა საპროექტო შენობის განთავსების სქემით, მწვანე ნარგავების დატანით ნუმერაციის მიხედვით, საპროექტო შენობასა და მწვანე ნარგავებს შორის 3 მეტრიანი მანძილების აღნიშვნით მწვანე ნარგავების ხარისხობრივ შეფასებაზე გაცემული საექსპერტო დასკვნა ფოტომასალა
დასკვნა: დადებითი	

საკითხის აღწერა

მოთხოვნილია მიწის ნაკვეთის სამშენებლოდ გამოყენების პირობების დადგენის ეტაპზე სამსახურის პოზიციის დაფიქსირება

სამართლებრივი დასაბუთება

სამსახურმა იხელმძღვანელა შემდეგი სამართლებრივი საფუძვლებით: საქართველოს ორგანული კანონის ,,ადგილობრივი თვითმმართველობის კოდექსის“ მე-16 მუხლის მე-2 ნაწილის ,,გ“ ქვეპუნქტი; საქართველოს კანონის ,,საქართველოს სივრცის დაგეგმარების, არქიტექტურული და სამშენებლო საქმიანობის კოდექსის“ 109-ე მუხლის მე-2 ნაწილი; საქართველოს კანონის „ქ. თბილისის საზღვრებში და მიმდებარე ტერიტორიაზე არსებული მწვანე ნარგავებისა და სახელმწიფო ტყის განსაკუთრებული დაცვის შესახებ“ მე-6 და მე-7 მუხლები; ქალაქ თბილისის მუნიციპალიტეტის საკრებულოს 2016 წლის 24 მაისის N14-39 დადგენილების ,,ქ. თბილისის მუნიციპალიტეტის ტერიტორიების გამოყენებისა და განაშენიანების რეგულირების წესების დამტკიცების შესახებ“ მე-15 მუხლის მე-5 პუნქტის ,,ა“, ,,გ“, ,,დ“, ,,ე“, ,,ღ“ ქვეპუნქტები, მე-16 მუხლის პირველი პუნქტის ,,ა“, ,,გ“, ,,დ“, ,,ე“, ,,ღ“ ქვეპუნქტები; ქ. თბილისის მუნიციპალიტეტის საკრებულოს 2019 წლის 15 მარტის №39-18 დადგენილების ,,დედაქალაქის მიწათსარგებლობის გენერალური გეგმის დამტკიცების შესახებ“ პირველი მუხლის „ა. თ“, ,,ბ“ ქვეპუნქტები, 68-ე მუხლი; საქართველოს მთავრობის 2019 წლის 31 მაისის დადგენილებით №255 დამტკიცებული „მშენებლობის ნებართვის გაცემისა და შენობა-ნაგებობის ექსპლუატაციაში მიღების წესისა და პირობების შესახებ“ (შემდგომში მოხსენებული, როგორც ,,დადგენილება“) მე-3 მუხლის მე-2 პუნქტის „ო“ ქვეპუნქტი, დადგენილების მე-8 მუხლის მე-2 პუნქტის ,,ბ.ზ“ ქვეპუნქტი, დადგენილების მე-9 მუხლის პირველი პუნქტის „ი“, „კ“ ქვეპუნქტები; ქალაქ თბილისის მუნიციპალიტეტის საკრებულოს 2018 წლის 16 იანვრის დადგენილებით №10-11 დამტკიცებული ,,ქალაქ თბილისის მუნიციპალიტეტის მერიის გარემოს დაცვის საქალაქო სამსახურის დებულების“ მე-5 მუხლის მე-3 პუნქტი; ქალაქ თბილისის მუნიციპალიტეტის საკრებულოს 2014 წლის 12 დეკემბრის დადგენილებით N17-55 დამტკიცებული ,,ქ. თბილისის მუნიციპალიტეტის ტერიტორიაზე მწვანე ნარგავების დაცვის, მოვლისა და აღდგენის წესის დამტკიცების შესახებ“ 21-ე, 25-ე, 26-ე, 27^4-ე მუხლები; ქ. თბილისის მუნიციპალიტეტის მთავრობის 2018 წლის 8 თებერვლის N05.14.147 განკარგულებით დამტკიცებული პრიორიტეტული ხეების სია, 2017 წლის 24 ივლისის ქ. თბილისის მუნიციპალიტეტის მერიის ეკოლოგიისა და გამწვანების საქალაქო სამსახურის უფროსის ბრძანება ,,ხილ-კენკროვან სახეობათა ხე-მცენარეების ნუსხის დამტკიცების თაობაზე“.

სამსახურის პოზიცია

ვინაიდან, განმცხადებელი არ ეხება მწვანე ნარგავებს, ***სამსახური გასცემს დადებით რეკომენდაციას მიწის ნაკვეთის სამშენებლოდ გამოყენების პირობების დამტკიცების შესახებ, ტერიტორიაზე არსებული მწვანე ნარგავების (გარდა ზეხმელი, ხმობადი, ასევე, ხილ-კენკროვანი ჯიშის ნარგავებისა) შენარჩუნების ვალდებულებით.***

პროექტის შეთანხმების ეტაპზე გასათვალისწინებელი წინაპირობები

დადგენილების მე-13 მუხლის პირველი პუნქტის „ო“ ქვეპუნქტის საფუძველზე, II, III და IV კლასის შენობა-ნაგებობის არქიტექტურული პროექტის შეთანხმების ეტაპზე, სსიპ ქალაქ თბილისის მუნიციპალიტეტის არქიტექტურის სამსახურს უნდა წარედგინოს ტერიტორიაზე კ-3 კოეფიციენტის ათვისების გამწვანების პროექტი, რომელიც სხვა მონაცემებთან ერთად აუცილებლად უნდა მოიცავდეს ამ დადგენილების მე-19 მუხლის მე-5 პუნქტის „ა“, „გ“, „დ“, „ე“ და „ვ“ ქვეპუნქტებით გათვალისწინებულ ინფორმაციას, აგრეთვე „ზ“ ქვეპუნქტით განსაზღვრულ, ფოტომონტაჟის სახით ვიზუალურად გამოსახულ გამწვანების პროექტს **(გარდა II კლასს მიკუთვნებული ინდივიდუალური საცხოვრებელი სახლების და შენობა-ნაგებობის რეკონსტრუქციისას, ასევე, იმ შენობა/ნაგებობების არქიტექტურული პროექტებისა, რომელთა შეთანხმება მოთხოვნილია მიწის ნაკვეთის იმ ფუნქციურ ზონაში, რომელშიც კ-3 კოეფიციენტი არ არის განსაზღვრული)**.

გარდა ზემო აღნიშნულისა, გამწვანების პროექტში განმცხადებელმა უნდა გაითვალისწინოს შემდეგი გარემოებები: შერეული, მაღალპროდუქტიული კორომების ჩამოყალიბება ქალაქის ეკოლოგიური მდგომარეობის გაუმჯობესების სავალდებულო წინაპირობაა; სამსახურს მიზანშეწონილად მიაჩნია

პროექტის შეთანხმების ეტაპზე, გამწვანების პროექტის ფარგლებში, ერთი სახეობის მწვანე ნარგავების ნაცვლად, ტერიტორია გამწვანდეს შერეული ტიპის, როგორც წიწვოვანი ისე ფოთლოვანი ნარგავებით.

ქ. თბილისის მუნიციპალიტეტის ტერიტორიაზე და მის შემოგარენში, ელდარისა და შავი ფიჭვის სახეობებში მასობრივად არის გავრცელებული მავნებლებით გამოწვეული დაავადებები, რაც იწვევს მათ დაზიანებასა და ხმობას. შესაბამისად, დაავადების გავრცელების ან/და ახალი კერების წარმოქმნის პრევენციის მიზნით, სამსახურს მიზანშეწონილად არ მიაჩნია ამ სახეობის ფიჭვების დარგვა. ასევე, სამსახური უპირატესობას ანიჭებს მაღალპროდუქტიული კორომების შექმნისა და ეკოლოგიური მდგომარეობის გაუმჯობესების მიზნით, დიდი ვარჯის მქონე ხეების დარგვას ბუჩქებთან და ყვავილებთან მიმართებით **(გარდა, კვიპაროსის, ელდარის, შავი ფიჭვის, ვერხვისა და ხილ-კენკროვანი მცენარეებისა).**

ასევე, ვერხვის სახეობები ტენის მოყვარული მალე მზარდი ხეებია, მათ გააჩნიათ საკმაოდ ძლიერი ფესვთა სისტემა, რომელიც ვითარდება წყლის მიმართულებით. შესაბამისად, ურბანულ სივრცეებში, შენობა-ნაგებობების, წყალ-გაყვანილობისა და კანალიზაციის მილების დაზიანების გამომწვევი მიზეზი ხშირად ხდება. ასევე, მათი დაბალი ამორტიზაციის ასაკის გამო ვერხვის მტვრევადი ტოტები და წაქცევის საშიშროება საფრთხეს უქმნის მოსახლეობასა და კერძო საკუთრებას. აგრეთვე, ყვავილობის პერიოდში ვერხვის ბუსუსოვანი თესლი ჰაერში აქტიურად იფანტება და სერიოზულ საფრთხეს უქმნის ალერგიის მქონე ადამიანებს; ასევე, ვინაიდან ვერხვი თავისი ჰაბიტატითა და სასიცოცხლო ფუნქციით ტენიანი ტერიტორიების ბინადარია და მისი აგრო-დეკორატიული დანიშნულება ქარსაცავი ზოლის შექმნაა, ის უნდა დაირგოს დასახლებიდან მოშორებით. შესაბამისად, **შესაძლო ზიანის პრევენციისათვის, მიზანშეწონილი არ არის ალვის ხის დარგვა ინტენსიურად დასახლებულ უბნებში.**

აქვე დავძენთ, რომ განმცხადებელმა გამწვანების პროექტში უნდა გაითვალისწინოს არსებული და გადასარგავი ნარგავები, ასევე, გასაშენებელი (დასარგავი) დიდი ზომის ვარჯის მქონე წიწვოვანი ან/და ფოთლოვანი ხეები (ფოთლოვანის დარგვის შემთხვევაში ნერგის სიმაღლე უნდა იყოს არანაკლებ 3.5 მეტრი, ხოლო, წიწვოვანის შემთხვევაში-არანაკლებ 3 მეტრი (ნერგის გარშემოწერილობა არანაკლებ - 20 სანტიმეტრი)).

დასარგავი მცენარის სახეობა უნდა შეირჩეს პრიორიტეტული ხეების სიიდან.

ინდივიდუალური ადმინისტრაციულ-სამართლებრივი აქტის გასაჩივრება

წინამდებარე ინდივიდუალური ადმინისტრაციულ-სამართლებრივი აქტი შესაძლოა გასაჩივრდეს ქ. თბილისის მუნიციპალიტეტის მერთან (ქალაქი თბილისი, ჟ. შარტავას ქუჩა N7), დაინტერესებული მხარის მიერ მისი ოფიციალური წესით გაცნობის დღიდან ერთი თვის ვადაში.

პატივისცემით,

გიგა გიგაშვილი

პირველადი სტრუქტურული ერთეულის ხელმძღვანელი
(საქალაქო სამსახურის უფროსი)

გამოყენებულია კვალიფიციური
ელექტრონული ხელმოწერა/
ელექტრონული შტამპი

N 166
09.11.2021 წ.

საექსპერტო დასკვნა

მწვანე ნარგავების ხარისხობრივი შეფასება

მისამართი: ქ. თბილისი, გზატკეცილი კახეთი, მე-10 კილომეტრი;
საკადასტრო კოდი: 01.19.18.008.001;
ნაკვეთის დანიშნულება: არასასოფლო-სამეურნეო;
ფართობი: 79131.00 კვ.მ;
მესაკუთრე (ები) : შპს „სანტე ჯი-ემ-თი პროდუქტები“, ID ნომერი:206052206;

2021 წლის 06 ნოემბერს შპს „სანტე ჯი-ემ-თი პროდუქტები“-ს, ID ნომერი:206052206; მომართვის საფუძველზე ექსპერტ მზია ჯიქიას მიერ განმეორებით შესწავლილი იქნა, მისამათი: ქ. თბილისი,გზატკეცილი კახეთი, მე-10 კილომეტრი; ს/კ:01.19.18.008.001 საკუთრებაში არსებული მიწის ნაკვეთი.

ტერიტორიაზე, რომელსაც ასახავს წარმოდგენილი ტოპოგრაფიული გეგმა შენობა-ნაგებობის განთავსების სქემით, რომელზეც აწარმოებს საპროექტო სამშენებლო სამუშაოებს შპს „გოდაგი“, ფიქსირდება **3** ძირი ხე-მცენარე, რომელიც მოცემულია ცხრილში N1 ,ხოლო მთელ ტერიტორიაზე საპროექტო მონაკვეთის მოშორებით ფიქსირდებაა **420** ძირი ხე -მცენარე:

მწვანე ნარგავების სახეობრივი, რაოდენობრივი და ხარისხობრივი მონაცემები

ცხრილი N1

N	მცენარის სახეობა	D დიამეტრი 10 სმ-ზე	H სიმაღლე (მ)	მდგომარეობა	შენიშვნა
1	თეთრი (ხვალო) ვერხვი (Populus alba)	84	16.0	საღი	
2	თუთა (Morus)	38	6.0	საღი	
3	თუთა (Morus)	32	3.0	საღი	მრავალღეროიანი

ტერიტორიაზე არსებული 420 ძირი მცენარის ნუსხა სახეობების მიხედვით:

ფოთლოვან სახეობათა ხე-მცენარეები 3 ძირი, მათ შორის: N

- 1 ძირი **თეთრი (ხვალო) ვერხვი (Populus alba) N1;**
- 2 ძირი **თუთა (Morus) N2,3;**

შპს "ეკო გარემო"

ტერიტორიაზე არსებული დანარჩენი 420 ძირი მცენარის ნუსხა სახეობების მიხედვით:

ფოთლოვან სახეობათა ხე-მცენარეები 160 ძირი, მათ შორის:

- 1 ძირი აკაკი კავკასიური (Celtis caucasica)
- 3 ძირი კაკალი, ნიგვზის ხე (Juglans regia)
- 2 ძირი მუხა (Quercus)
- 2 ძირი თელა (Ulmus foliacea)
- 1 ძირი საპნის ხე (Koelreuteria paniculata)
- 7 ძირი იფანი (Fraxinus exelsior)
- 34 ძირი თუთა (Morus)
- 13 ძირი ვერხვი (Populus)
- 1 ძირი იაპონური ნეკერჩხალი (Acer japonicum)
- 1 ძირი ცაცხვი კავკასიური (Tilia caucasica)
- 32 ძირი აილანთუსი,ხემყრალა (Ailanthus altissima)
- 3 ძირი ამერიკული ნეკერჩხალი (Acer rubrum) რღავანი, იუდას ხე (Cercis siliquastrum)
- 60 ძირი არღავანი, იუდას ხე (Cercis siliquastrum)

წიწვოვან სახეობათა ხე-მცენარეები 129 ძირი, მათ შორის:

- 24 ძირი ელდარის ფიჭვის (Pinus eldarica)
- 28 ძირი კვიპაროსი პირამიდალური (Cupressus sempervirens f. Pyramidalis)
- 56 ძირი კვიპაროსი ჰორიზონტალური (Cupressus sempervirens f. horisontalis)
- 20 ძირი ჰიმალაიური კედარი (Cedrus deodara)
- 1 ძირი ურთხელი, უთხოვარი (ლათ. Taxus baccata)

ხილ-კენკროვან სახეობათახე-მცენარეები 71 ძირი, მათ შორის:

- 24 ძირი ვაზი (Vítis)
- 4 ძირი ქლიავი (Prunus domestica)
- 2 ძირი ალუბალი (Prúnus subg. Cérasus)
- 6 ძირი ბროწეული (Punica)
- 4 ძირი კოწახური (Berberis vulgaris)
- 12 ძირი ლეღვი (Ficus carica)
- 2 ძირი ვაშლი (Malus)
- 17 ძირი ჭერამი ჩვეულებრივი (Prúnus armeníaca)

ბუჩქოვანი და ხვიარა სახეობათა მცენარეები 60 ძირი, მათ შორის:

- 2 ძირი ოლეანდრი (Nerium oleander)
- 10 იასამანი (Syringa)
- 17 კვიდო (Ligustrum)
- 6 გრაკლა (Spiraea hypericifolia)
- 1 თამარიქსი (Tamarix)
- 1 ხეტუხტი (L. Hibiscus syriacus L)
- 3 ტუია (Thuja)
- 17 იუკა მშვერნიერი (Yucca gloriosa)
- 3 გარდენია (Gardenia)

ასს "ეკო გარემო"

აღრიცხული 423 ძირი ხე-მცენარიდან:

ზეხმელია: 4 ძირი ხე-მცენარე:

- 4 ძირი ვერხვი (Populus)

საღია: 419 ძირი ხე-მცენარე.

ფოტო თან ერთვის.

შ.პ.ს. „ეკო გარემო“-ს დირექტორი
შემსრულებელი/ექსპერტი / მ. ჯიქია /

შპს "ეკო გარემო"

ს/კ 402 020 308 ქ. თბილისი, ვაჟა-ფშაველას გამზ. VII კვ. კ.N25,ბ.N142 მობ. ტელ: (+995) 595 90 71 71 Email: mziajikia@mail.ru, ecogaremo@gmail.com.

გზატკეცილი კახეთი, მე-10 კილომეტრი ს/კ: **01.19.18.008.001**



(საპროექტო ტერიტორია)



(საპროექტო ტერიტორია)

გზატკეცილი კახეთი, მე-10 კილომეტრი ს/კ: **01.19.18.008.001**



(საპროექტო ტერიტორია)



(საპროექტო ტერიტორია)

გზატკეცილი კახეთი, მე-10 კილომეტრი ს/კ: **01.19.18.008.001**





გზატკეცილი კახეთი, მე-10 კილომეტრი ს/კ: **01.19.18.008.001**





გზატკეცილი კახეთი, მე-10 კილომეტრი ს/კ: **01.19.18.008.001**





გზატკეცილი კახეთი, მე-10 კილომეტრი ს/კ: **01.19.18.008.001**





გზატკეცილი კახეთი, მე-10 კილომეტრი ს/კ: **01.19.18.008.001**





გზატკეცილი კახეთი, მე-10 კილომეტრი ს/კ: **01.19.18.008.001**





გზატკეცილი კახეთი, მე-10 კილომეტრი ს/კ: **01.19.18.008.001**





გზატკეცილი კახეთი, მე-10 კილომეტრი ს/კ: **01.19.18.008.001**





გზატკეცილი კახეთი, მე-10 კილომეტრი ს/კ: **01.19.18.008.001**





გზატკეცილი კახეთი, მე-10 კილომეტრი ს/კ: **01.19.18.008.001**





გზატკეცილი კახეთი, მე-10 კილომეტრი ს/კ: **01.19.18.008.001**





გზატკეცილი კახეთი, მე-10 კილომეტრი ს/კ: **01.19.18.008.001**





გზატკეცილი კახეთი, მე-10 კილომეტრი ს/კ: **01.19.18.008.001**





გზატკეცილი კახეთი, მე-10 კილომეტრი ს/კ: **01.19.18.008.001**





გზატკეცილი კახეთი, მე-10 კილომეტრი ს/კ: **01.19.18.008.001**





გზატკეცილი კახეთი, მე-10 კილომეტრი ს/კ: **01.19.18.008.001**





გზატკეცილი კახეთი, მე-10 კილომეტრი ს/კ: **01.19.18.008.001**





გზატკეცილი კახეთი, მე-10 კილომეტრი ს/კ: **01.19.18.008.001**





გზატკეცილი კახეთი, მე-10 კილომეტრი ს/კ: **01.19.18.008.001**





გზატკეცილი კახეთი, მე-10 კილომეტრი ს/კ: **01.19.18.008.001**





გზატკეცილი კახეთი, მე-10 კილომეტრი ს/კ: **01.19.18.008.001**





გზატკეცილი კახეთი, მე-10 კილომეტრი ს/კ: **01.19.18.008.001**





გზატკეცილი კახეთი, მე-10 კილომეტრი ს/კ: **01.19.18.008.001**





გზატკეცილი კახეთი, მე-10 კილომეტრი ს/კ: **01.19.18.008.001**





გზატკეცილი კახეთი, მე-10 კილომეტრი ს/კ: **01.19.18.008.001**





გზატკეცილი კახეთი, მე-10 კილომეტრი ს/კ: **01.19.18.008.001**





გზატკეცილი კახეთი, მე-10 კილომეტრი ს/კ: **01.19.18.008.001**



გზატკეცილი კახეთი, მე-10 კილომეტრი; ს/კ:01.19.18.008.001;





გზატკეცილი კახეთი, მე-10 კილომეტრი; ს/კ:01.19.18.008.001;



გზატკეცილი კახეთი, მე-10 კილომეტრი; ს/კ:01.19.18.008.001;





N 166
09.11.2021 წ.

საექსპერტო დასკვნა

მწვანე ნარგავების ხარისხობრივი შეფასება

მისამართი: ქ. თბილისი, გზატკეცილი კახეთი, მე-10 კილომეტრი;
საკადასტრო კოდი: 01.19.18.008.001;
ნაკვეთის დანიშნულება: არასასოფლო-სამეურნეო;
ფართობი: 79131.00 კვ.მ;
მესაკუთრე (ები) : შპს „სანტე ჯი-ემ-თი პროდუქტები“, ID ნომერი:206052206;

2021 წლის 06 ნოემბერს შპს „სანტე ჯი-ემ-თი პროდუქტები“-ს, ID ნომერი:206052206; მომართვის საფუძველზე ექსპერტ მზია ჯიქიას მიერ განმეორებით შესწავლილი იქნა, მისამათი: ქ. თბილისი,გზატკეცილი კახეთი, მე-10 კილომეტრი; ს/კ:01.19.18.008.001 საკუთრებაში არსებული მიწის ნაკვეთი.

ტერიტორიაზე, რომელსაც ასახავს წარმოდგენილი ტოპოგრაფიული გეგმა შენობა-ნაგებობის განთავსების სქემით, რომელზეც აწარმოებს საპროექტო სამშენებლო სამუშაოებს შპს „გოდაგი“, ფიქსირდება **3** ძირი ხე-მცენარე, რომელიც მოცემულია ცხრილში N1 ,ხოლო მთელ ტერიტორიაზე საპროექტო მონაკვეთის მოშორებით ფიქსირდებაა **420** ძირი ხე -მცენარე:

მწვანე ნარგავების სახეობრივი, რაოდენობრივი და ხარისხობრივი მონაცემები

ცხრილი N1

N	მცენარის სახეობა	D დიამეტრი 10 სმ-ზე	H სიმაღლე (მ)	მდგომარეობა	შენიშვნა
1	თეთრი (ხვალო) ვერხვი (Populus alba)	84	16.0	საღი	
2	თუთა (Morus)	38	6.0	საღი	
3	თუთა (Morus)	32	3.0	საღი	მრავალღეროიანი

ტერიტორიაზე არსებული 420 ძირი მცენარის ნუსხა სახეობების მიხედვით:

ფოთლოვან სახეობათა ხე-მცენარეები 3 ძირი, მათ შორის: N

- 1 ძირი **თეთრი (ხვალო) ვერხვი (Populus alba) N1;**
- 2 ძირი **თუთა (Morus) N2,3;**

შპს "ეკო გარემო"

ტერიტორიაზე არსებული დანარჩენი 420 ძირი მცენარის ნუსხა სახეობების მიხედვით:

ფოთლოვან სახეობათა ხე-მცენარეები 160 ძირი, მათ შორის:

- 1 ძირი აკაკი კავკასიური (Celtis caucasica)
- 3 ძირი კაკალი, ნიგვზის ხე (Juglans regia)
- 2 ძირი მუხა (Quercus)
- 2 ძირი თელა (Ulmus foliacea)
- 1 ძირი საპნის ხე (Koelreuteria paniculata)
- 7 ძირი იფანი (Fraxinus exelsior)
- 34 ძირი თუთა (Morus)
- 13 ძირი ვერხვი (Populus)
- 1 ძირი იაპონური ნეკერჩხალი (Acer japonicum)
- 1 ძირი ცაცხვი კავკასიური (Tilia caucasica)
- 32 ძირი აილანთუსი,ხემყრალა (Ailanthus altissima)
- 3 ძირი ამერიკული ნეკერჩხალი (Acer rubrum) რღავანი, იუდას ხე (Cercis siliquastrum)
- 60 ძირი არღავანი, იუდას ხე (Cercis siliquastrum)

წიწვოვან სახეობათა ხე-მცენარეები 129 ძირი, მათ შორის:

- 24 ძირი ელდარის ფიჭვის (Pinus eldarica)
- 28 ძირი კვიპაროსი პირამიდალური (Cupressus sempervirens f. Pyramidalis)
- 56 ძირი კვიპაროსი ჰორიზონტალური (Cupressus sempervirens f. horisontalis)
- 20 ძირი ჰიმალაიური კედარი (Cedrus deodara)
- 1 ძირი ურთხელი, უთხოვარი (ლათ. Taxus baccata)

ხილ-კენკროვან სახეობათახე-მცენარეები 71 ძირი, მათ შორის:

- 24 ძირი ვაზი (Vítis)
- 4 ძირი ქლიავი (Prunus domestica)
- 2 ძირი ალუბალი (Prúnus subg. Cérasus)
- 6 ძირი ბროწეული (Punica)
- 4 ძირი კოწახური (Berberis vulgaris)
- 12 ძირი ლეღვი (Ficus carica)
- 2 ძირი ვაშლი (Malus)
- 17 ძირი ჭერამი ჩვეულებრივი (Prúnus armeníaca)

ბუჩქოვანი და ხვიარა სახეობათა მცენარეები 60 ძირი, მათ შორის:

- 2 ძირი ოლეანდრი (Nerium oleander)
- 10 იასამანი (Syringa)
- 17 კვიდო (Ligustrum)
- 6 გრაკლა (Spiraea hypericifolia)
- 1 თამარიქსი (Tamarix)
- 1 ხეტუხტი (L. Hibiscus syriacus L)
- 3 ტუია (Thuja)
- 17 იუკა მშვერნიერი (Yucca gloriosa)
- 3 გარდენია (Gardenia)

ასს "ეკო გარემო"

აღრიცხული 423 ძირი ხე-მცენარიდან:

ზეხმელია: 4 ძირი ხე-მცენარე:

- 4 ძირი ვერხვი (Populus)

საღია: 419 ძირი ხე-მცენარე.

ფოტო თან ერთვის.

შ.პ.ს. „ეკო გარემო“-ს დირექტორი
შემსრულებელი/ექსპერტი / მ. ჯიქია /

შპს "ეკო გარემო"

ს/კ 402 020 308 ქ. თბილისი, ვაჟა-ფშაველას გამზ. VII კვ. კ.N25,ბ.N142 მობ. ტელ: (+995) 595 90 71 71 Email: mziajikia@mail.ru, ecogaremo@gmail.com.

გზატკეცილი კახეთი, მე-10 კილომეტრი ს/კ: **01.19.18.008.001**



(საპროექტო ტერიტორია)



(საპროექტო ტერიტორია)

გზატკეცილი კახეთი, მე-10 კილომეტრი ს/კ: **01.19.18.008.001**



(საპროექტო ტერიტორია)



(საპროექტო ტერიტორია)

გზატკეცილი კახეთი, მე-10 კილომეტრი ს/კ: **01.19.18.008.001**





გზატკეცილი კახეთი, მე-10 კილომეტრი ს/კ: **01.19.18.008.001**





გზატკეცილი კახეთი, მე-10 კილომეტრი ს/კ: **01.19.18.008.001**





გზატკეცილი კახეთი, მე-10 კილომეტრი ს/კ: **01.19.18.008.001**





გზატკეცილი კახეთი, მე-10 კილომეტრი ს/კ: **01.19.18.008.001**





გზატკეცილი კახეთი, მე-10 კილომეტრი ს/კ: **01.19.18.008.001**





გზატკეცილი კახეთი, მე-10 კილომეტრი ს/კ: **01.19.18.008.001**





გზატკეცილი კახეთი, მე-10 კილომეტრი ს/კ: **01.19.18.008.001**





გზატკეცილი კახეთი, მე-10 კილომეტრი ს/კ: **01.19.18.008.001**





გზატკეცილი კახეთი, მე-10 კილომეტრი ს/კ: **01.19.18.008.001**





გზატკეცილი კახეთი, მე-10 კილომეტრი ს/კ: **01.19.18.008.001**





გზატკეცილი კახეთი, მე-10 კილომეტრი ს/კ: **01.19.18.008.001**





გზატკეცილი კახეთი, მე-10 კილომეტრი ს/კ: **01.19.18.008.001**





გზატკეცილი კახეთი, მე-10 კილომეტრი ს/კ: **01.19.18.008.001**





გზატკეცილი კახეთი, მე-10 კილომეტრი ს/კ: **01.19.18.008.001**





გზატკეცილი კახეთი, მე-10 კილომეტრი ს/კ: **01.19.18.008.001**





გზატკეცილი კახეთი, მე-10 კილომეტრი ს/კ: **01.19.18.008.001**





გზატკეცილი კახეთი, მე-10 კილომეტრი ს/კ: **01.19.18.008.001**





გზატკეცილი კახეთი, მე-10 კილომეტრი ს/კ: **01.19.18.008.001**





გზატკეცილი კახეთი, მე-10 კილომეტრი ს/კ: **01.19.18.008.001**





გზატკეცილი კახეთი, მე-10 კილომეტრი ს/კ: **01.19.18.008.001**





გზატკეცილი კახეთი, მე-10 კილომეტრი ს/კ: **01.19.18.008.001**





გზატკეცილი კახეთი, მე-10 კილომეტრი ს/კ: **01.19.18.008.001**





გზატკეცილი კახეთი, მე-10 კილომეტრი ს/კ: **01.19.18.008.001**





გზატკეცილი კახეთი, მე-10 კილომეტრი ს/კ: **01.19.18.008.001**





გზატკეცილი კახეთი, მე-10 კილომეტრი ს/კ: **01.19.18.008.001**





გზატკეცილი კახეთი, მე-10 კილომეტრი ს/კ: **01.19.18.008.001**



გზატკეცილი კახეთი, მე-10 კილომეტრი; ს/კ:01.19.18.008.001;





გზატკეცილი კახეთი, მე-10 კილომეტრი; ს/კ:01.19.18.008.001;



გზატკეცილი კახეთი, მე-10 კილომეტრი; ს/კ:01.19.18.008.001;



