შ.პ.ს კირკიტაძე და კომპანია (ს/ნ 4162940067)

L.T.D "KIRKITADZE & COMPANY"

პეკინის ქ. №27 ტ: 2 37 23 00 მობ: 5 99 56 22 76, ფაქსი: 2 37 23 00

Pekini str. N 27 tel: 2 37 23 00 mob: 5 99 56 22 76, fax: 2 37 23 00

ქალაქი თბილისი, დავით აღმაშენებლის ხეივანი №36 (ს/კ: 01.72.14.034.022)
მოჭ. ზურაბ მილაძის (პ/ნ: 24001001515) საკუთრებაში არსებული 2001 კვ.მ. არასასოფლო-სამეურნეო
დანიშნულების მიწის ნაკვეთის და მისი მიმდებარე ტერიტორიის ტოპოგრაფიული

გეგმა

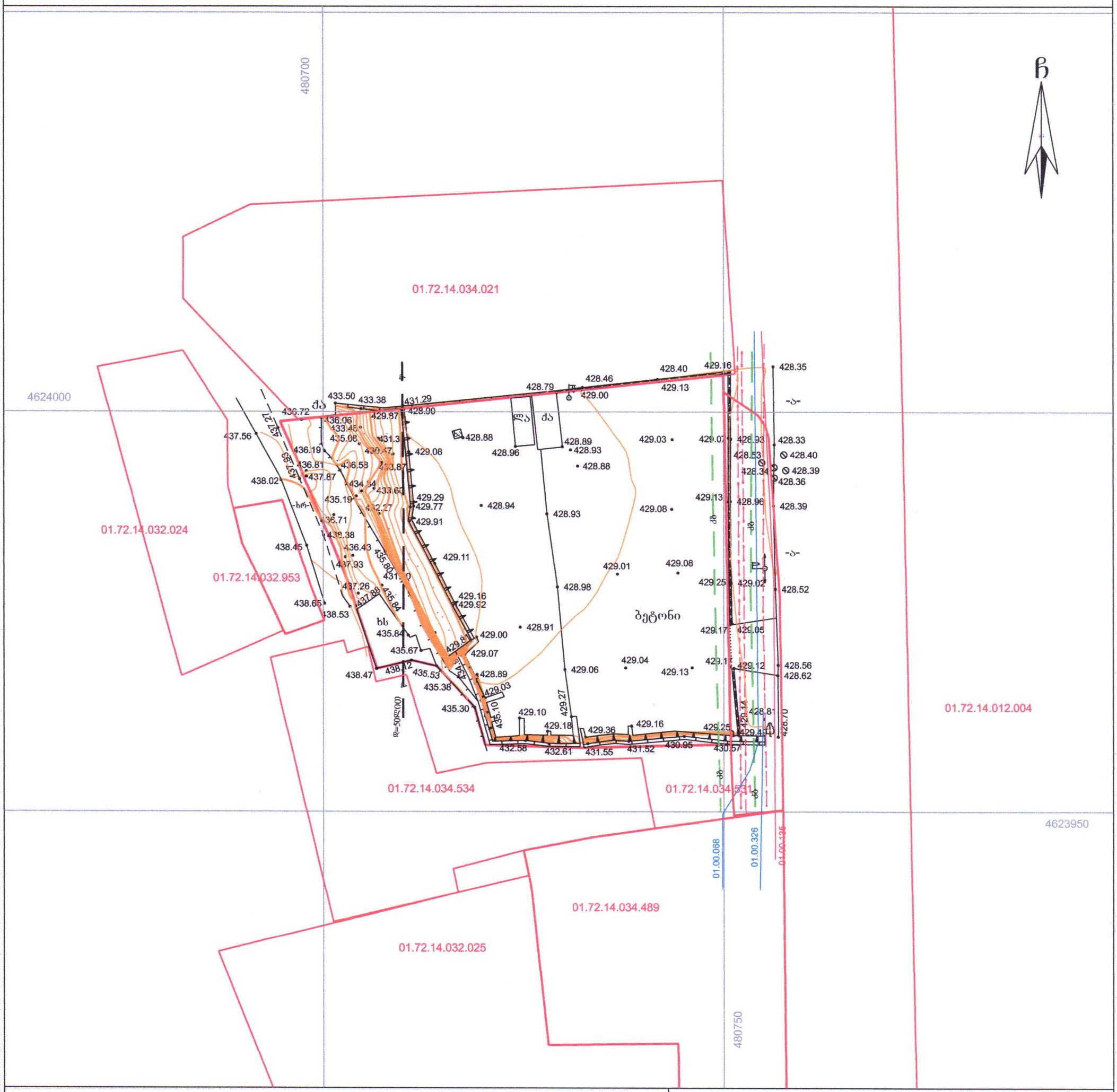
ჩ
480700
480750
4624000
4623950
01.72.14.034.021
01.72.14.032.024
01.72.14.032.953
01.72.14.034.534
01.72.14.034.531
01.72.14.012.004
01.72.14.034.489
01.72.14.032.025
01.00.068
01.00.326
01.00.136
ბეტონი
ხს
ჩ
-ბ-
-ხრ-
ელ. ქსელი
ტელ. ქსელი
ბოძი
ტ
ელ
ბ
ბოძი
ბოძი
ბოძი

გენ. გეგმა

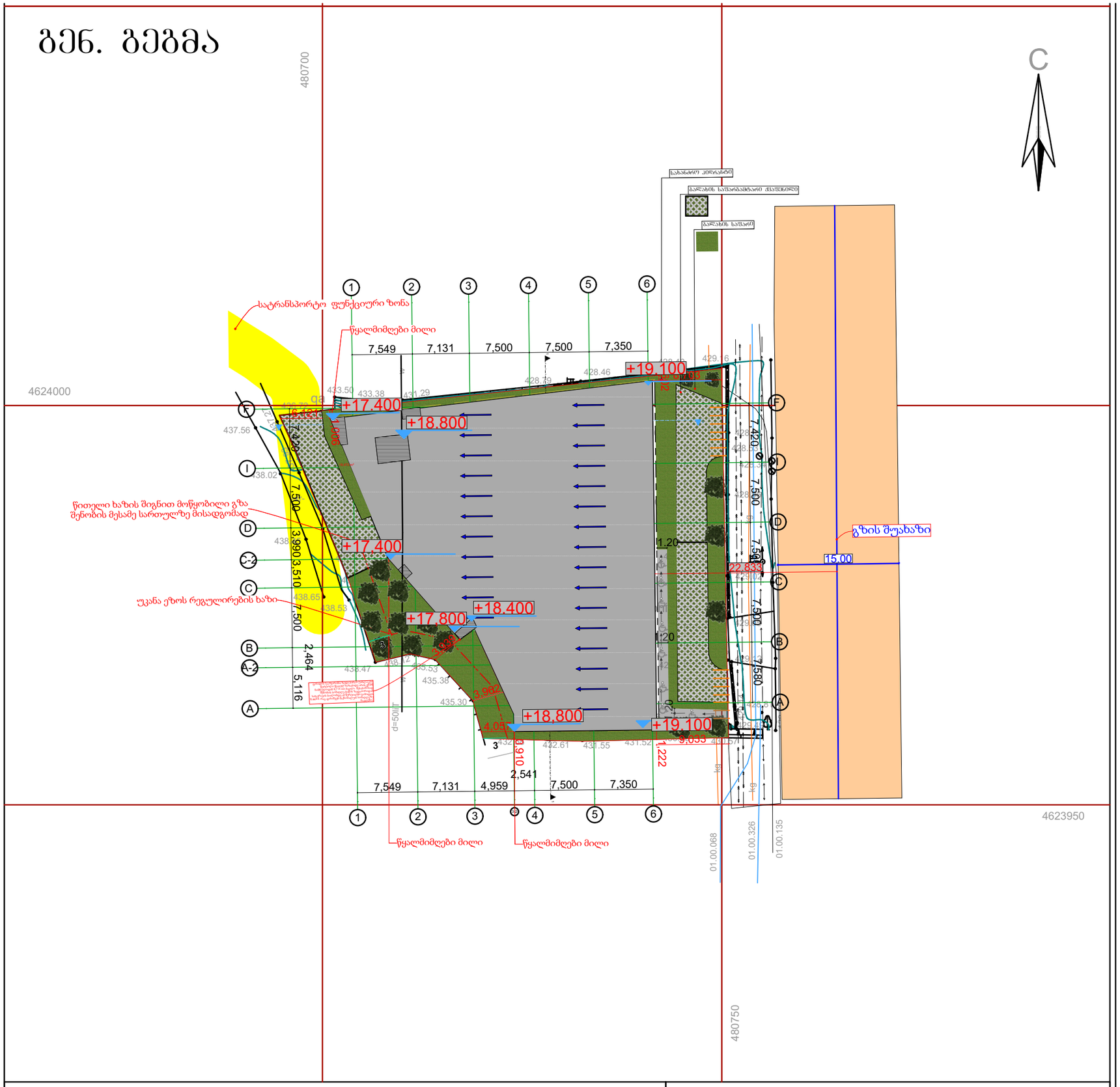

pirobiTi aRniSvnebi

WGS 1984 -is koordinatTa sistemis UTM proeqcia

qs sacx. Senoba xis Robe w wyalgayvaniloba

S.p.s. "kirkitaZe da kompania" (s/n4162940067)

pekinis q. #27/10 t: 2 37 23 00 mob: 5 99 56 22 76, faqsi: 2 37 23 00

L.T.D "KIRKITADZE & COMPANY"

Story (1)

მისამართი:
ქალაქი თბილისი, დავით აღმაშენებლის ხეივანი N36
(ს.კ. 01.72.14.034.022)

არქიტექტურული ნაწილი

დირექტორი:
რ.ხვედელიძე

არქიტექტორი:
შ.ტალახაძე

დამკვეთი:
შ.პ.ს ხარული
ს/კ 405392622

შ.პ.ს "MT studio"

დაკვეთა №

თარიღი	ფურც.	რაოდ.	მასშტ.
02.03.2020			1:100

თბილისის არქიტექტურა

ქალაქ თბილისის მუნიციპალიტეტის საჯარო სამართლის იურიდიული პირი

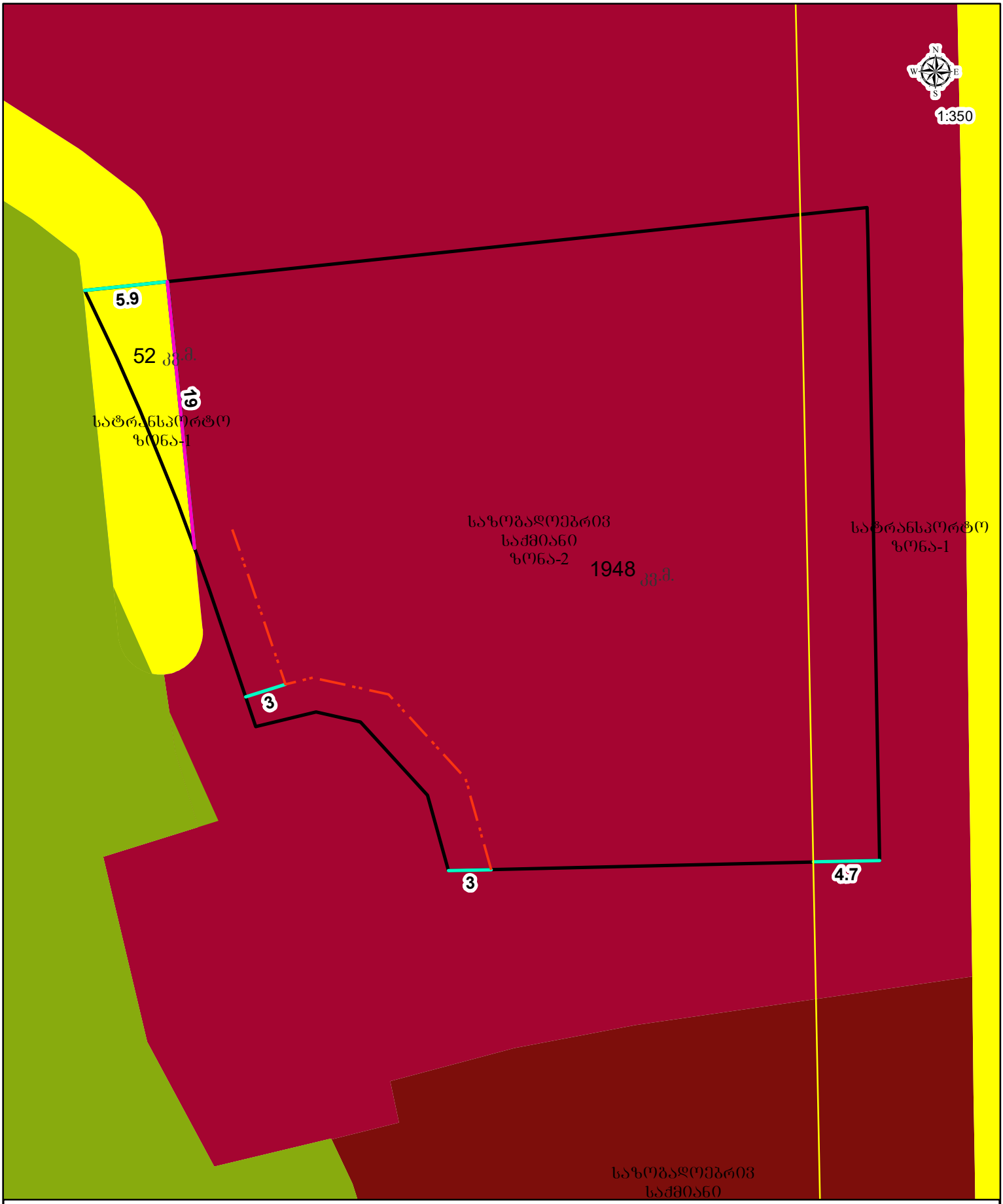

პირობითი აღნიშვნები

- საპროექტო მიწის ნაკვეთი
- განაშენიანების რეგულირების ხაზი(შპანა ეზოსთვის)
- შუნქციურ ზონებს შორის საზღვარი
- რეგულირების ხაზი