ფოტომონტაჟი



ღობის განშლა

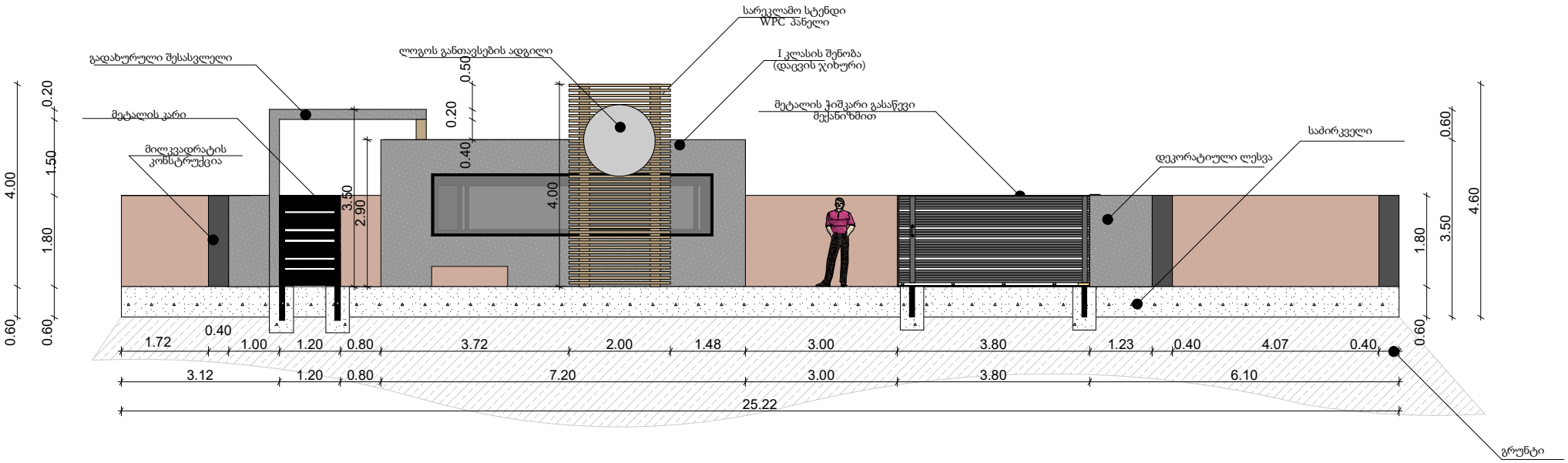

ს ა ს ა ნ ი ტ რ ო ე ნ ე რ გ ე ტ ი კ ი ს შ ე ნ ო ბ ი ს ე ფ ე ქ ტ ი ა ნ ო ბ ი ს ა მ ა ღ ლ ე ბ ი ს ა ნ ი ს ა ნ ი ს ა ნ

I კლასის შენობის ფასადები
დაცვის ჯიხური

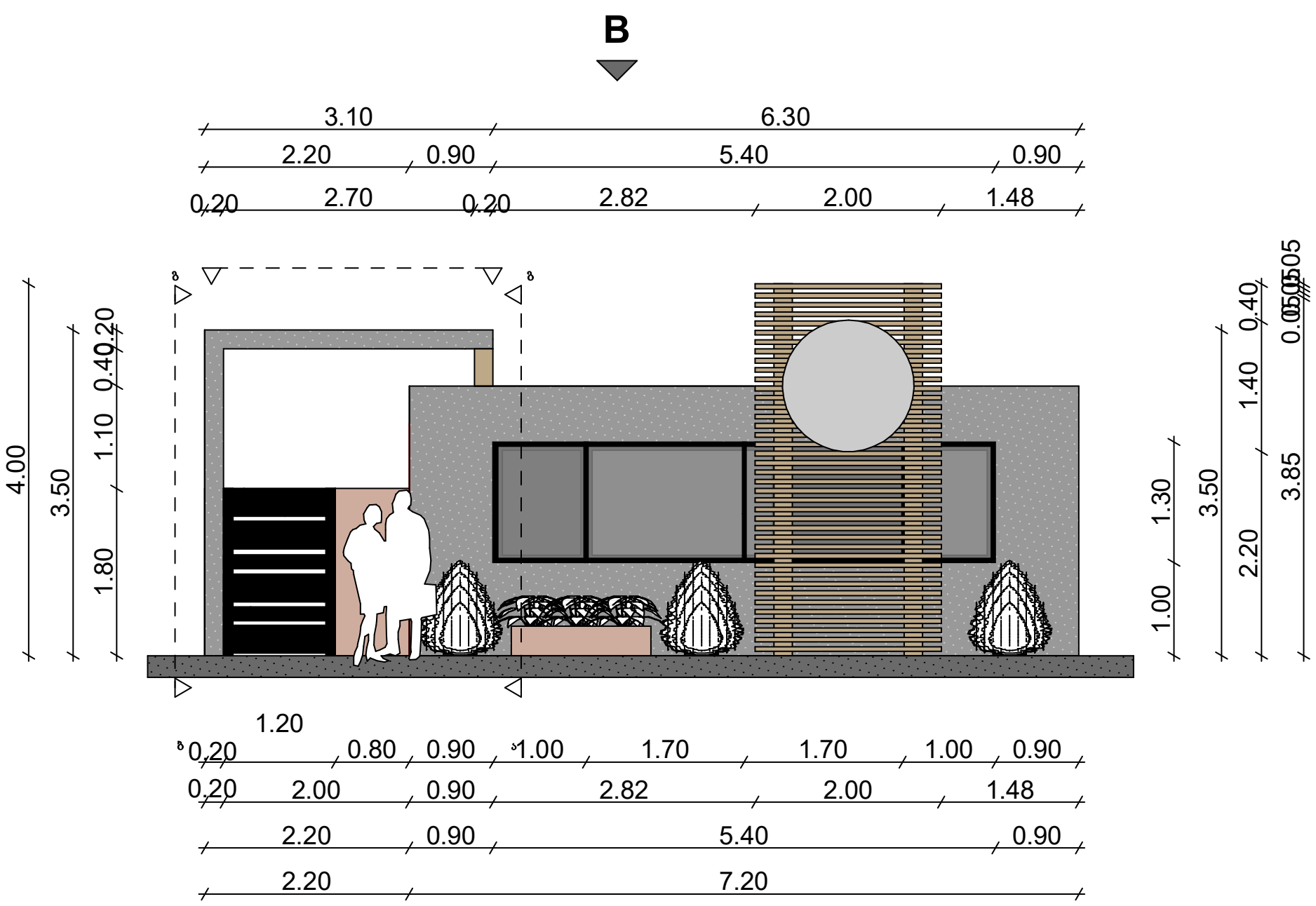

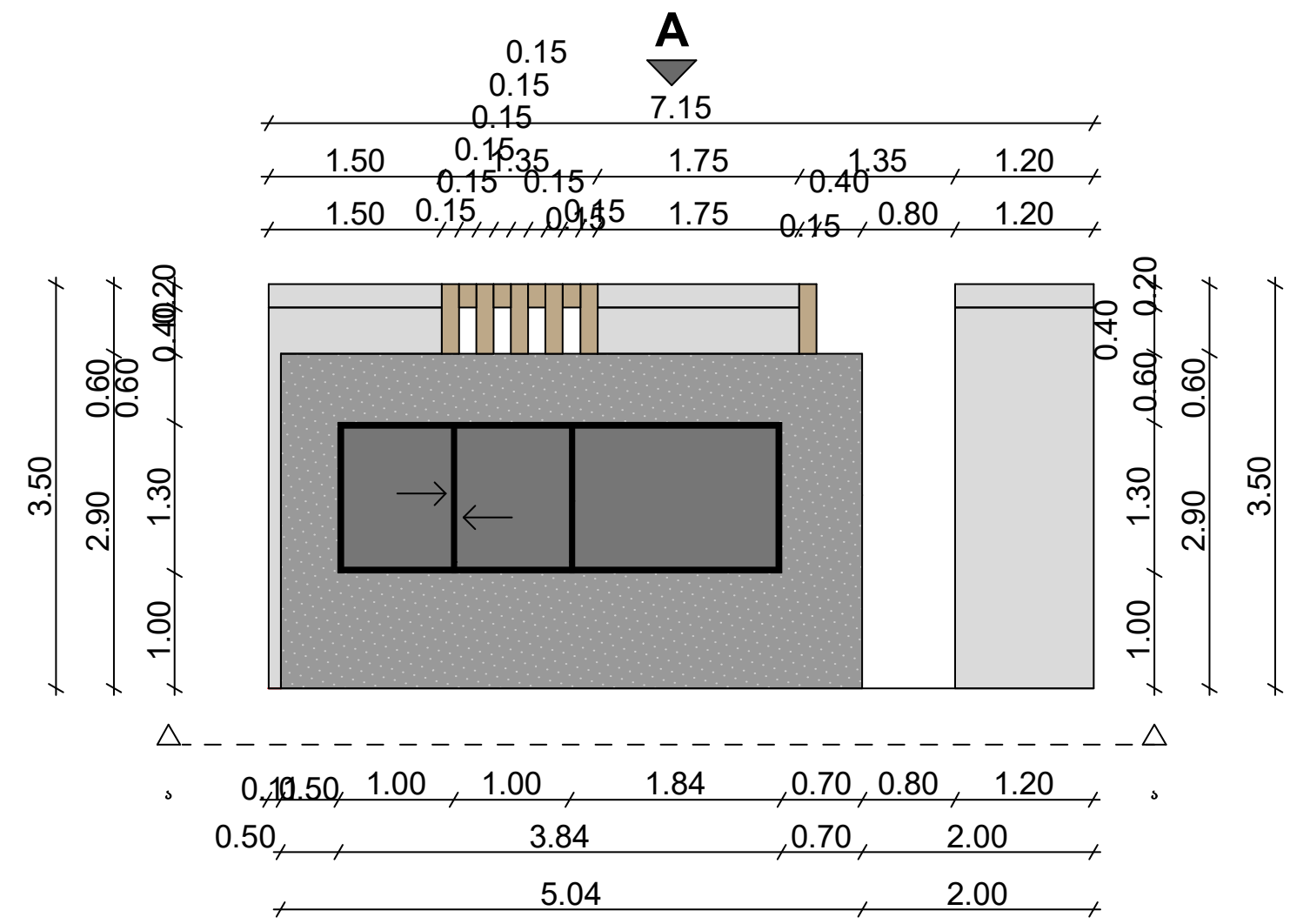

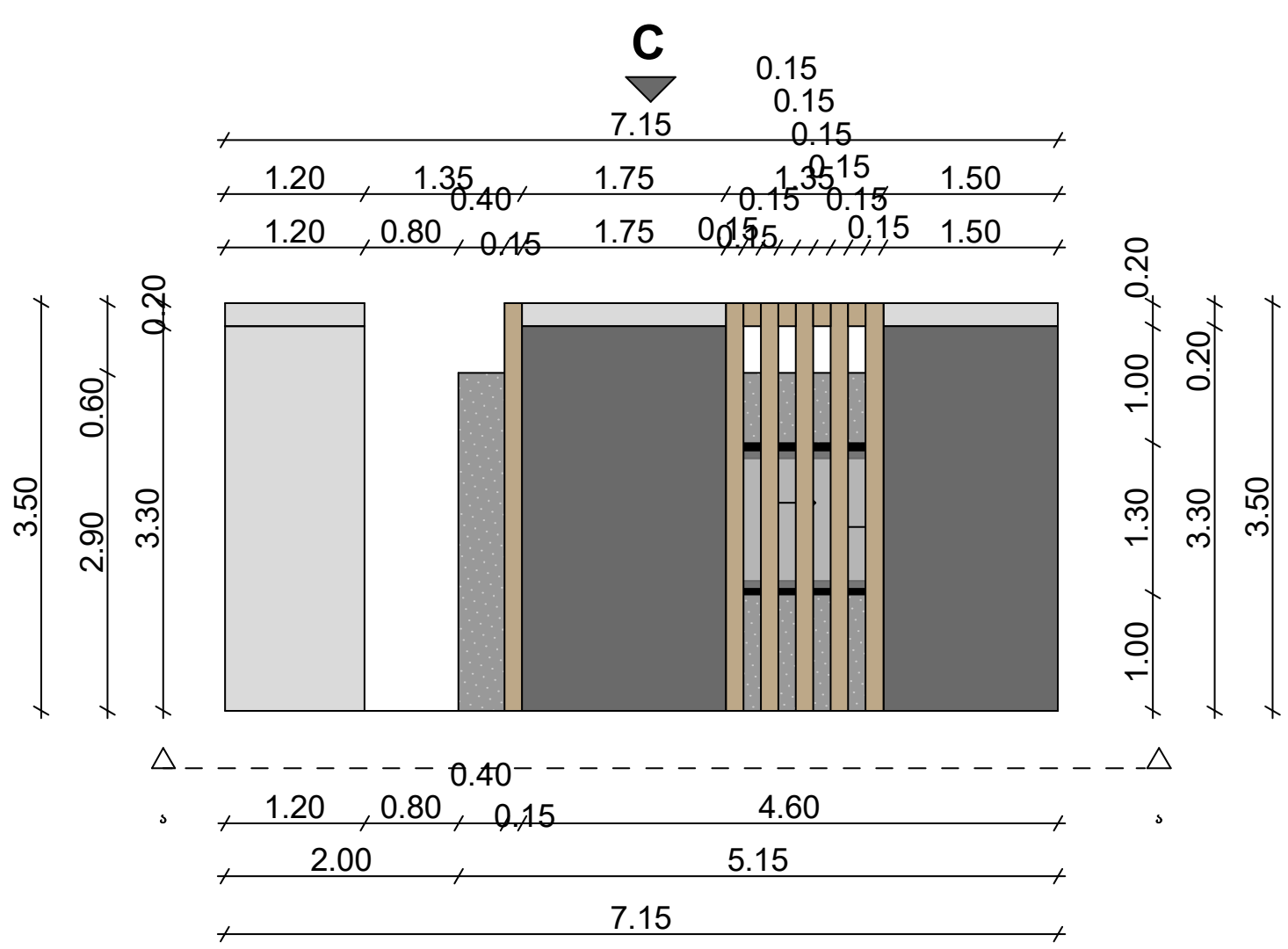

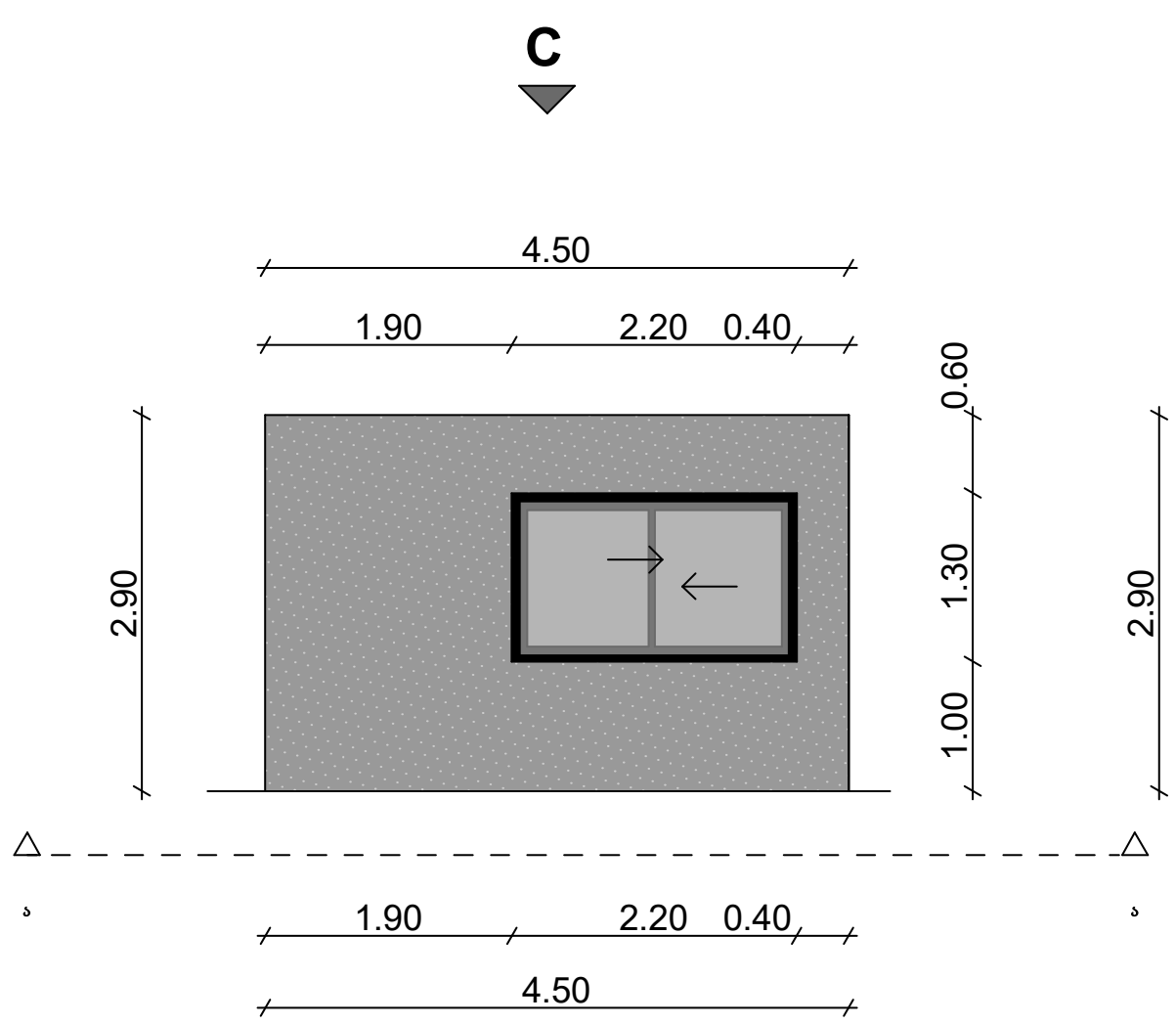

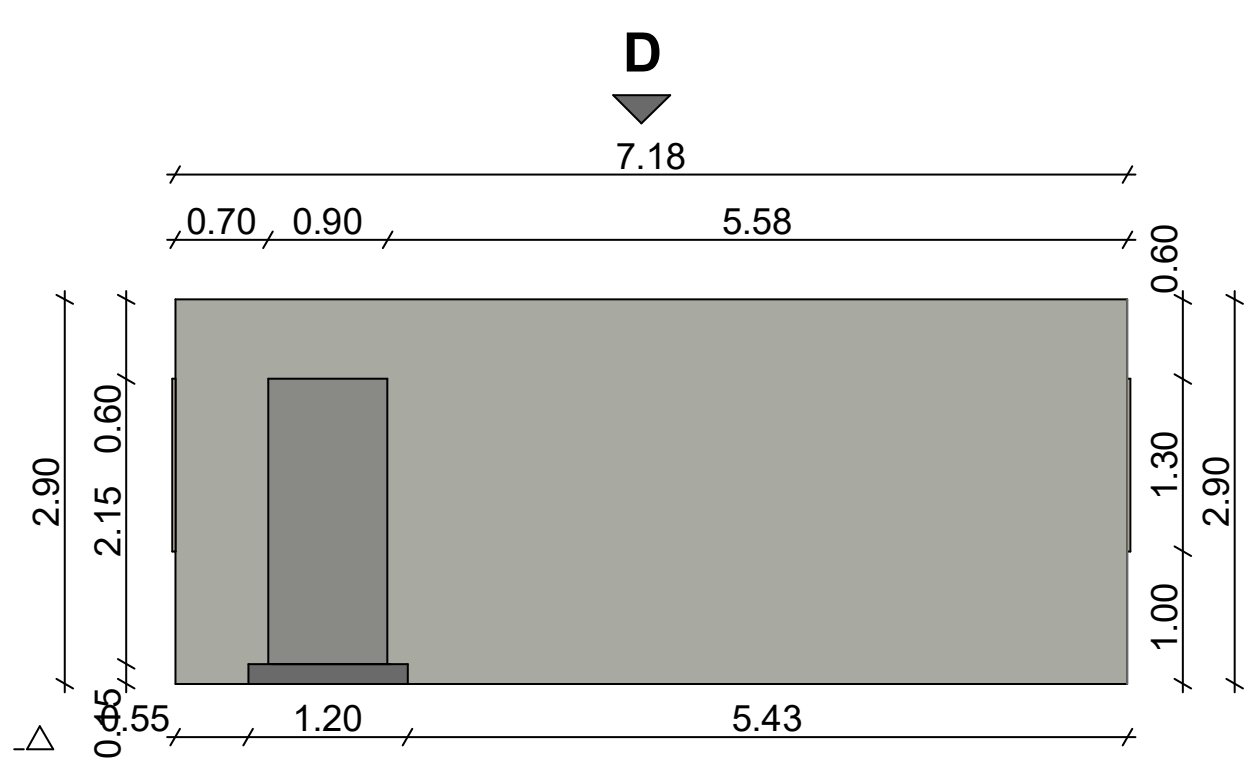

აქსონომეტრია













საკადასტრო გეგმა

საჯარო რეესტრის ეროვნული სააგენტო

საკადასტრო კოდი: **01.72.14.036.541**

განცხადების ნომერი: **902018139065**

მომზადების თარიღი: **13/02/2019**

ნაკვეთის დანიშნულება: **არასასოფლო სამეურნეო**

ფართობი: **1991 კვ.მ (WGS 84 / UTM zone 38N)**

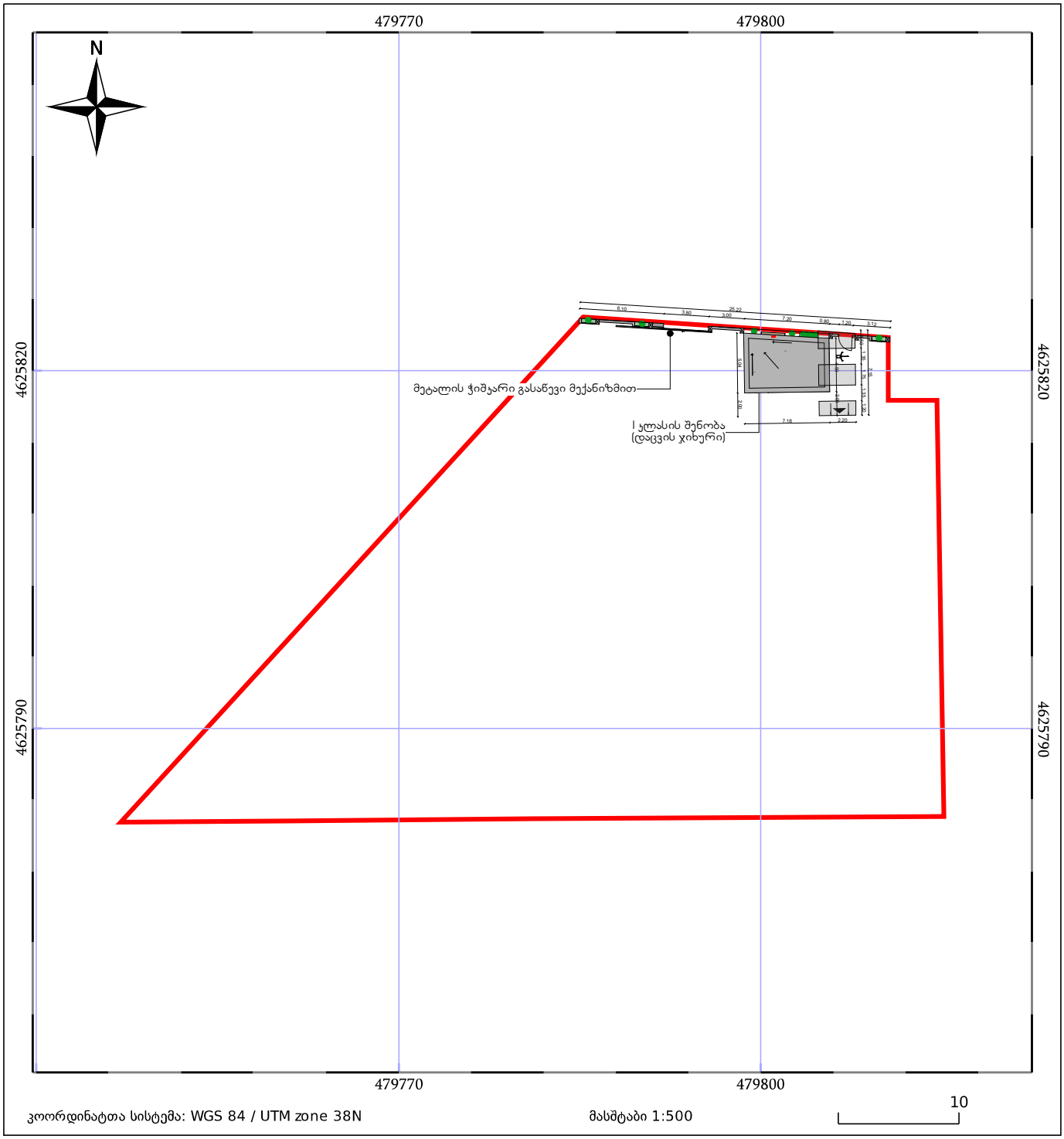

05/25 მშენებარე ნაგებობა

05/25 შენობა/ნაგებობა

ტყის ფონდი

ნაკვეთის საკადასტრო საზღვარი

ხაზობრივი ნაგებობა

ვალდებულება