ARCHITECTURE
NEO-A
CONSULTING

ბავშვთა ბაღის მშენებლობა
ქ. ფოთი, ნ. ლაკობას ქუჩა №1-ში მდებარე ტერიტორიაზე
„ნეო-ა“ - ს მიერ შემუშავებული ბაღის ტიპური პროექტის
„ნეო-ა“ - ს ტიპიური პროექტის ნებართვის ნახატების მიხედვით.

ბაღის ტერიტორიის ბინადრების (ბავშვების) ასაკობრივი ჯგუფების გათვალისწინებით, ბაღის ტერიტორია დაყოფილია ორ ძირითად ნაწილად: ბავშვების ასაკობრივი ჯგუფების მიხედვით, ბაღის ტერიტორიის ნაწილი, რომელიც ეკუთვნის უმცროსი ასაკის ბავშვებს, ბაღის შენობის ფასადის გასწვრივ მდებარეობს. ბაღის ტერიტორიის ნაწილი, რომელიც ეკუთვნის უფროსი ასაკის ბავშვებს, ბაღის შენობის უკანა ფასადის გასწვრივ მდებარეობს.

არქიტექტორი	
პროექტის ხელმძღვანელი	ნათია ფხაკაძე
პროექტის ხელმძღვანელი	ნინო ბერიძე
პროექტის ხელმძღვანელი	ნინო ბერიძე
პროექტის ხელმძღვანელი	ნინო ბერიძე
პროექტის ხელმძღვანელი	ნინო ბერიძე

ბაღის შენობის ასაკობრივი ჯგუფების ფუნქციური ზონირების სქემა

ავტორი	
ხელმძღვანელი	ნინო ბერიძე
ხელმძღვანელი	ნინო ბერიძე
ხელმძღვანელი	ნინო ბერიძე
ხელმძღვანელი	ნინო ბერიძე
ხელმძღვანელი	ნინო ბერიძე

ბაღის ტერიტორიის ბინადრების (ბავშვების) ასაკობრივი ჯგუფების ფუნქციური ზონირების სქემა

პროექტის სტადია	ფორმატი	მასშტაბი
პროექტის ნომერი	001	
დასახელება	ბაბშვების ბაღი (ნეო-ა)	
ნახაზის სახელი	DWG	ა-040

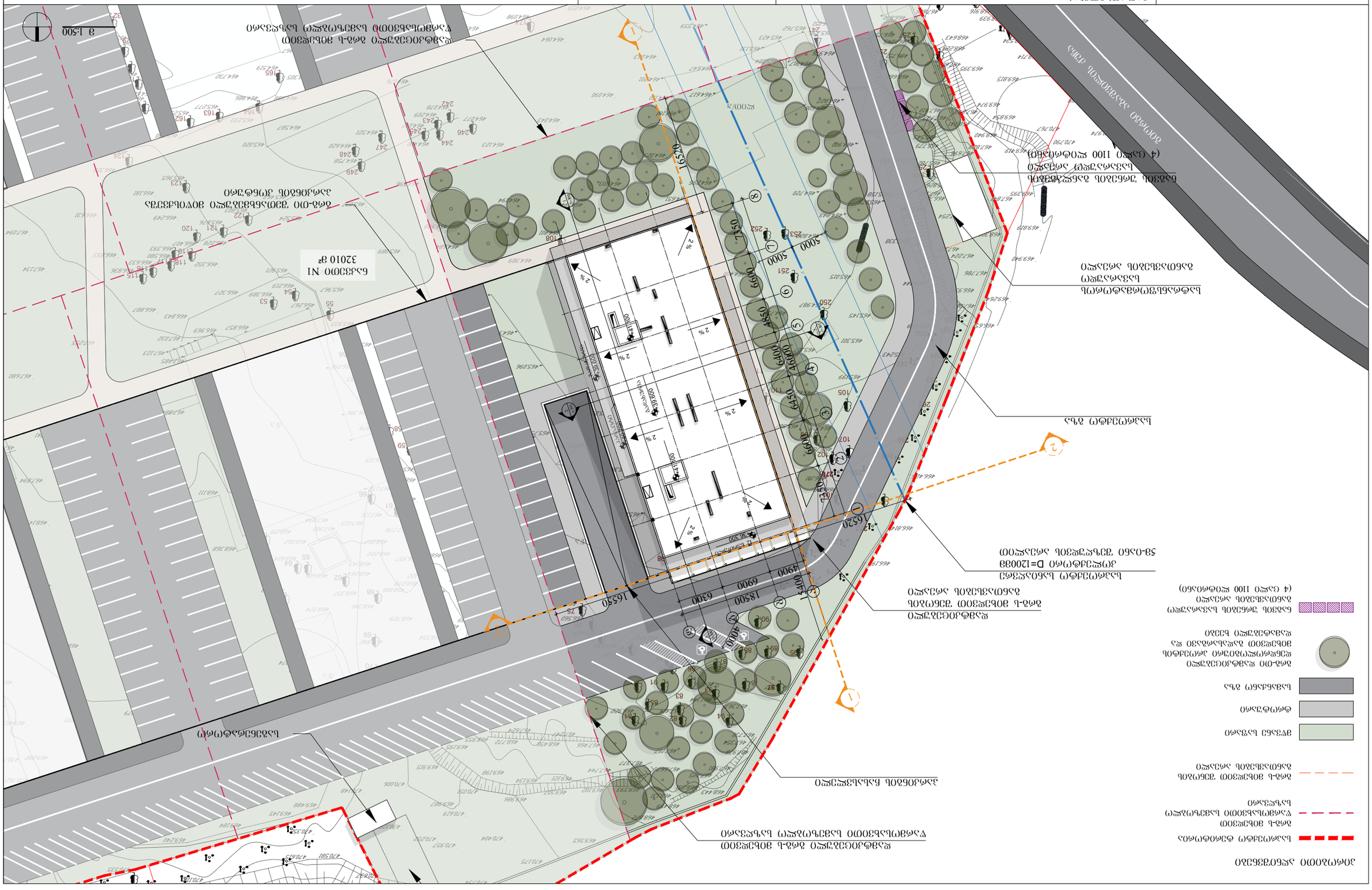
ბაბშვების ბაღი (ნეო-ა)
ქ. ფოთი, ნ. ლაკობას ქუჩა №1
(4 ცალი 1100 ლიტრიანი)
ბაბშვების ბაღის ტერიტორიის ნაწილი, რომელიც ეკუთვნის უფროსი ასაკის ბავშვებს
ბაბშვების ბაღის ტერიტორიის ნაწილი, რომელიც ეკუთვნის უმცროსი ასაკის ბავშვებს
ბაბშვების ბაღის შენობა
ბაბშვების ბაღის ტერიტორიის ნაწილი, რომელიც ეკუთვნის უფროსი ასაკის ბავშვებს
ბაბშვების ბაღის ტერიტორიის ნაწილი, რომელიც ეკუთვნის უმცროსი ასაკის ბავშვებს

ჭრილი 1-1

შენობის მაქსიმალური სიმაღლის განსაზღვრა
ფორმულით H=L/Y
L=15.4
Y=0.4
H=38.5

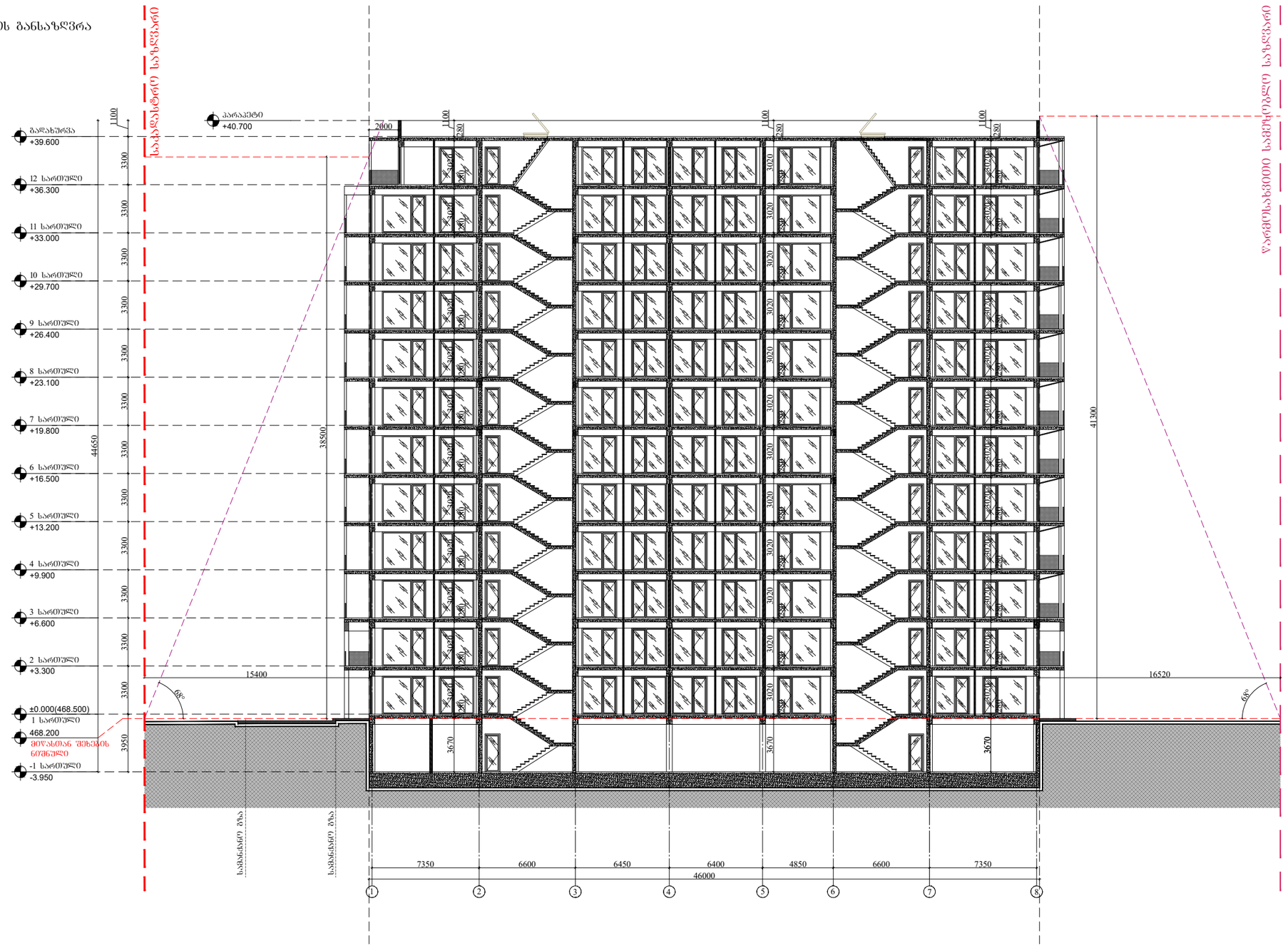

NEO-A CONSULTING

გაფრთხილება!

წინამდებარე დოკუმენტი წარმოადგენს "ნეო- ა" - ს საკუთრებას. მისი ნებისმიერი ფორმით (მთლიანად ან ნაწილობრივ) გამრავლება, კოპირება ან გავრცელება "ნეო-ა" - ს წერილობითი ნებართვის გარეშე იკრძალება.

ნახაზები გამიზნულია მხოლოდ კონტრაქტორებისათვის არქიტექტურული ინფორმაციის მისაღებად, მისი გამოყენება არ შეიძლება არცერთ სხვა პროექტში. ზომები უნდა გადამოწმდეს სამშენებლო მოედანზე კონტრაქტორის მიერ. ნახაზი დაბრუნებული უნდა იქნას მოთხოვნისამებრ.

საპროექტო ბიურო	
პროექტის არქიტექტორი	ნიკოლოზ ჩხაიძე
პროექტის არქიტექტორი	ელენე პაპიაშვილი
პროექტის არქიტექტორი	ელისაბედ ხუნდაძე
პროექტის არქიტექტორი	ელენე ბერიძე

პროექტი
მრავალბინიანი საცხოვრებელი სახლი აბაშვილის ქუჩაზე ს/კ 01.19.19.004.008

ნახაზი
სიმაღლის განსაზღვრის სქემა
ჭრილი 1-1

მასშტაბი	ფორმატი	თარიღი
1:10	A3	23.09.2022
პროექტის ნომერი	001	შენობები
ეტაპი	სქემატური პროექტი	
ფაილის სახე.	DWG	ა-041

ჭრილი 2-2

შენობის მაძსიმალური სიმაღლის განსაზღვრა
ფორმულით H=L/Y
L=16.52
Y=0.4
H=41.3

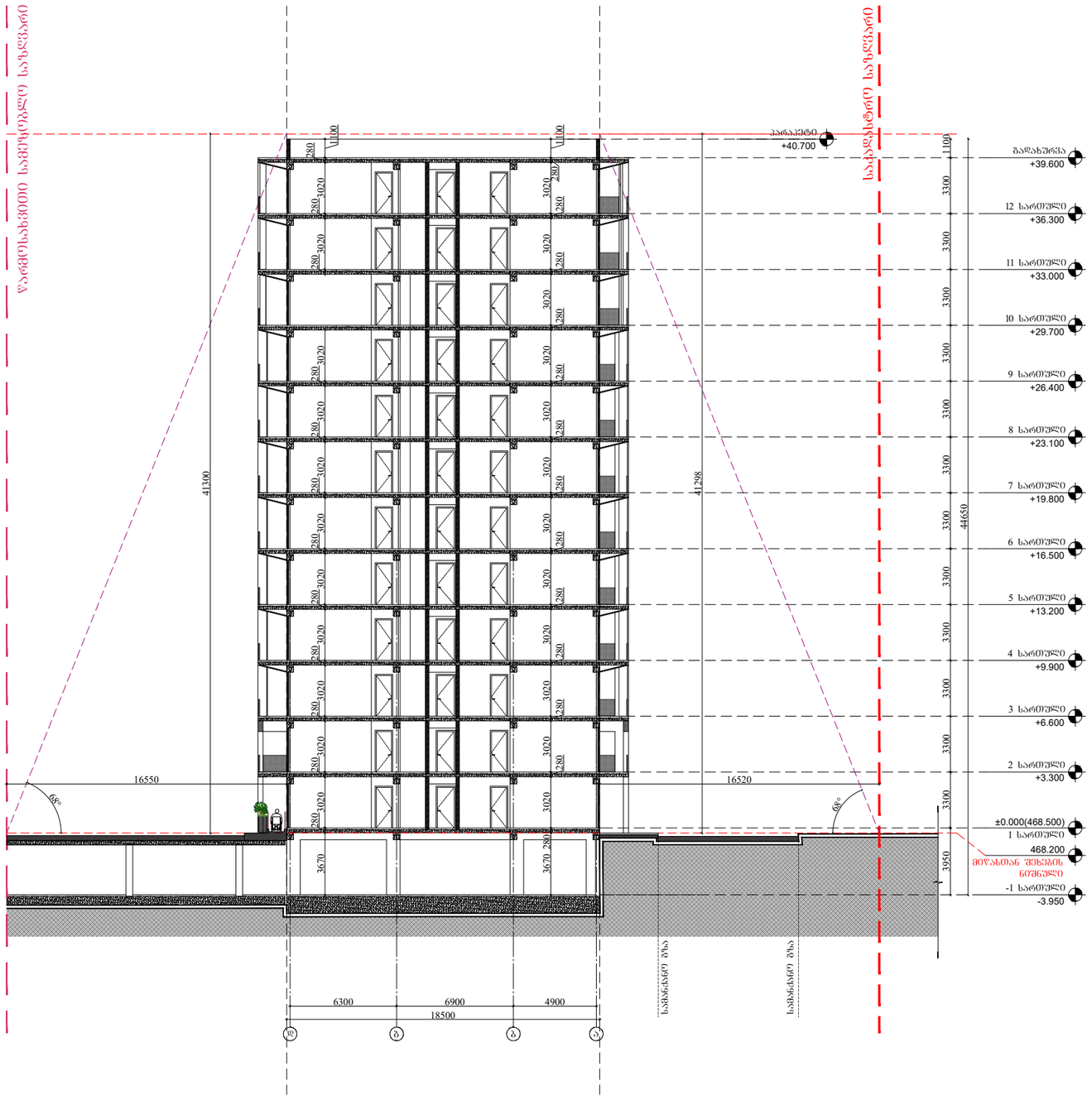

ARCHITECTURE
NEO-A
CONSULTING

გაფრთხილება!

წინამდებარე დოკუმენტი წარმოადგენს "ნეო- ა" - ს საკუთრებას. მისი ნებისმიერი ფორმით (მთლიანად ან ნაწილობრივ) გამრავლება, კოპირება ან გავრცელება "ნეო-ა" - ს წერილობითი ნებართვის გარეშე იკრძალება.

ნახაზები გამიზნულია მხოლოდ კონტრაქტორებისათვის არქიტექტურული ინფორმაციის მისაღებად, მისი გამოყენება არ შეიძლება არცერთ სხვა პროექტში. ზომები უნდა გადამოწმდეს სამშენებლო მოედანზე კონტრაქტორის მიერ. ნახაზი დაბრუნებული უნდა იქნას მოთხოვნისამებრ.

საპროექტო ბიურო	
პროექტის არქიტექტორი	ნიკოლოზ ჩხაიძე
პროექტის არქიტექტორი	ელენე პაპიაშვილი
პროექტის არქიტექტორი	ელისაბედ ხუნდაძე
პროექტის არქიტექტორი	ელენე ბერიძე

პროექტი
მრავალბინიანი საცხოვრებელი სახლი აბაშვილის ქუჩაზე ს/კ 01.19.19.004.008

ნახაზი
სიმაღლის განსაზღვრის სქემა
ჭრილი 2-2

მასშტაბი	ფორმატი	თარიღი
1:10	A3	23.09.2022
პროექტის ნომერი	001	შეცვლილი
ფაილი	სქემატური პროექტი	
ფაილის სკეც.	DWG	ა-042