ქ.თბილისი, ბიორბი მდინარის ჭუჭა; ს/ნ: 01.19.20.020.127

# ღობის მონტაჟი-დემონტაჟის დროს საგზაო მოძრაობის ორგანიზების დროებითი სქემა

| დამკვეთი | შემსრულებელი | ნახაზის დასახელება | თარიღი | მასშტაბი | ტელ.ნომერი |
|---|---|---|---|---|---|
| შპს "ვარკეთილი დეველოპმენთ„ ს/კ. 405323699 | შპს "ტახპაბი„ ს/კ. 406265410 | საგზაო მოძრაობის ორგანიზების სქემა | 2022 წ. | პირობითი | 593 49 71 71 |

ფანასკერტელ-ციცინაშვილის ქუჩის კონფიგურაცია
და პარამეტრები
წარმოდგენილია
არსებული სიტუაციის მიხედვით

ზ. ფანასკერტელ-ციცინაშვილის ქუჩა

01.19.20.020.127

1,8

1,99

1,5მ

50მ

40

20

1.95 a 1

1.95 a 1

1.26

1.26

1.26

# გეგმა-სქემა ავტომობილის გადასასვლელის (ტროტუარის) ფარების განთავსების

| | |
|---|---|
| ქალაქი | ზუგდიდი |
| შპს "ზუგდიდის ფეხმოსიარულეთა ინფრასტრუქტურა" ს/კ 405232699 | შპს "ტრანსპროექტი“ ს/კ 406265410 |
| ტრანსპორტის ორგანიზაციის სამსახური (თანამდებობა ხელმოწერა) | 2022 წ. |
| ბაზისური ქსელის ელემენტი | ბეტონის ბორდიური |
| ასაწყობი | ქვიშა-ხრეშოვანი |

01.19.20.020.127

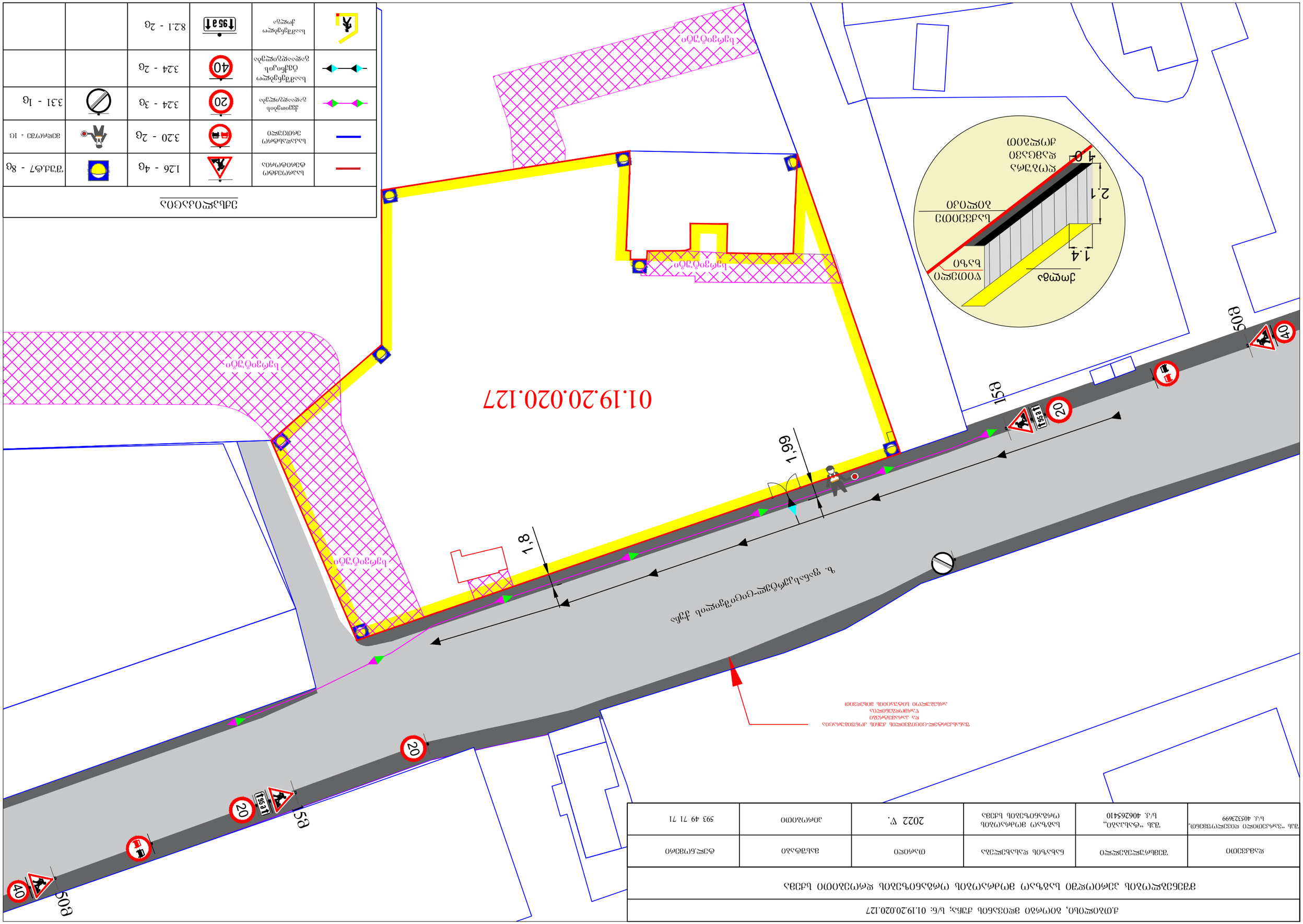
ტროტუარი
ტროტუარი
ტროტუარი

ქ.თბილისი, ბიორბი მღვიანის ქუჩა; ს/ნ: 01.19.20.020.127

საგზაო მოძრაობის ორგანიზების სქემა (დასრულებული ვარიანტი)

| დამკვეთი | შემსრულებელი | ნახაზის დასახელება | თარიღი | მასშტაბი | ტელ.ნომერი |
|---|---|---|---|---|---|
| შპს "თარკეთილი დიველოპმენთი", ს/კ. 405323699 | შპს "ტასპაბი", ს/კ. 406265410 | საგზაო მოძრაობის ორგანიზების სქემა | 2022 წ. | პიროგითი | 593 49 71 71 |

ფანასკერტელ-ცივცივაძის ქუჩის კონფიგურაცია და პარამეტრები წარმოდგენილია არსებული სიტუაციის მიხედვით

ზ. ფანასკერტელ-ცივცივაძის ქუჩა

01.19.20.020.127

ე ბლოკი

მიწისქვეშა ავტოსადგომზე ჩასასვლელი პანდუსი

სერვიტუტი

სერვიტუტი

0.90 შშმ პირთა პანდუსი 2.5 %9

## ექსპლიკაცია

- საპროექტო ტერიტორია
- საკადასტრო ერთეული
- 5.19.1 - 10ც
- 5.19.2 - 10ც
- 7.4 - 4ც
- 2.3 - 5ც
- 2.1 - 4ც

ტროტუარის პანდუსი კვეთა

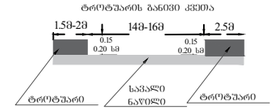

| | |
|---|---|
| ქ.თბილისი, ბათუმის ფილიალის ქუჩა; ს/ნ: 01.19.20.020.127 | |
| შპს "ავტოსადგომების მართვის ცენტრი" | |
| ფილიალის დასახელება | ფილიალის ხელმძღვანელი |
| ფილიალის მისამართი | ტელეფონის ნომერი |
| შპს "ავტოსადგომების მართვის ცენტრი" ს/კ 405325699 | შპს "ავტოსადგომების მართვის ცენტრი" ფილიალი ქ. ბათუმი |
| 2022 წ. | ბათუმის ავტონომიური რესპუბლიკა |
| ბათუმის ავტონომიური რესპუბლიკა | ქ. ბათუმი |
| ბათუმის ავტონომიური რესპუბლიკა | 593 49 71 71 |

შპს "ავტოსადგომების მართვის ცენტრი" ფილიალი ქ. ბათუმი ავტონომიური რესპუბლიკის ტერიტორიაზე ავტომობილების გასაჩერებელი ადგილების ორგანიზების პროექტის ფარგლებში.

ავტომობილების გასაჩერებელი ადგილების ორგანიზების პროექტის ფარგლებში

| | | | | | |
|---|---|---|---|---|---|
| ДОРОЖНО-ЗНАКОВОЕ ОГРАЖДЕНИЕ ПЕШЕХОДНОЙ ЗОНЫ ВОЗЛЕ ЗДАНИЯ ПО АДРЕСУ: г. Ессентуки, ул. Пятигорская, 1 | | | | | |
| Исполнитель | Наименование организации, выполнившей работы | Должность, фамилия и инициалы ответственного лица | Дата | Подпись | Примечание |
| Начальник | ООО "Ессентукская дорожная компания" тел. 4065410 | Ефимов А.А. | 2022 г. | | |
| Инженер | ООО "Ессентукская дорожная компания" тел. 4065410 | Ефимов А.А. | 2022 г. | | |
| Инженер | ООО "Ессентукская дорожная компания" тел. 4065410 | Ефимов А.А. | 2022 г. | | |

Дорожно-знаковое ограждение пешеходной зоны возле здания по адресу: г. Ессентуки, ул. Пятигорская, 1

Ведомость технических средств организации дорожного движения

| Обозначение | Наименование | Количество | Примечание |
|---|---|---|---|
| 8.2.1 - 2g | Направление движения прямо | 2 | |
| 1.26 - 4g | Дети | 4 | |
| 3.20 - 2g | Обгон запрещен | 2 | |
| 4.2.2 - 1g | Направление движения направо | 1 | |
| 3.24 - 2g | Ограничение скорости | 2 | |
| 4.2.1 - 1g | Направление движения налево | 1 | |
| 3.24 - 2g | Ограничение скорости | 2 | |
| 1.21.2 - 1g | Прилегающая второстепенная дорога | 1 | |
| 7.3.7 - 2g | Пешеходный переход | 2 | |
| 1.21.3 - 1g | Прилегающая второстепенная дорога | 1 | |

Ведомость дорожных знаков

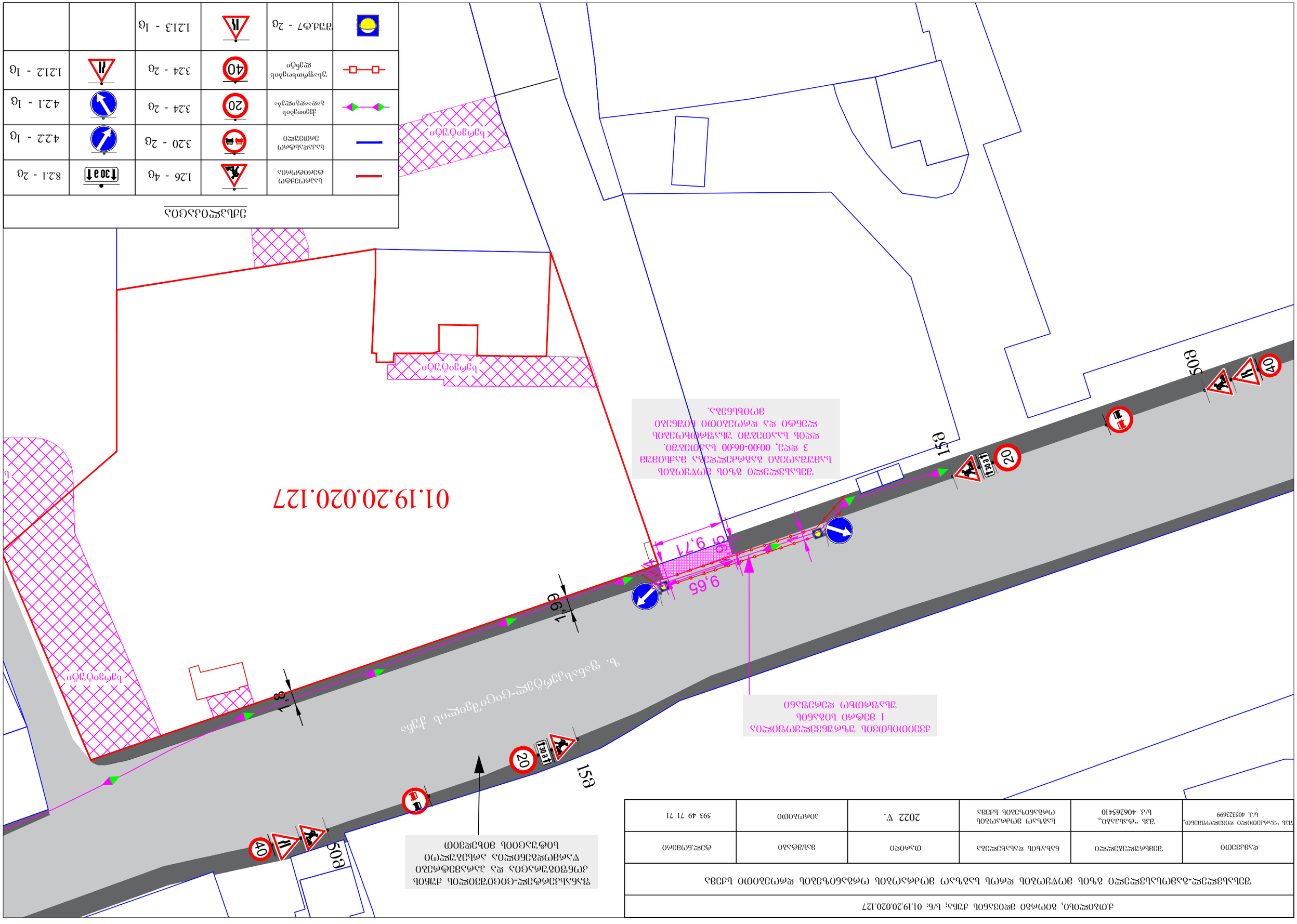
01.19.20.020.127
Граница земельного участка
Граница земельного участка
Граница земельного участка

საქართველოს შინაგან საქმეთა სამინისტროს
საპატრულო პოლიციის დეპარტამენტი

MINISTRY OF INTERNAL AFFAIRS OF GEORGIA
PATROL POLICE DEPARTMENT

MIA 0 22 02792560

05/10/2022

მოქ. ნ. პაიკიძეს
სამტრედია ს. ეწერი;
თქვენს 2022 წლის 5 ოქტომბრის განცხადებაზე

ასლი: საპატრულო პოლიციის დეპარტამენტის
ქ. თბილისის მთავარი სამმართველოს

შსს საპატრულო პოლიციის დეპარტამენტში განხილულ იქნა თქვენი განცხადება, რომელიც ეხება ქ. თბილისი, მე-3 მასივი ს/კ 01.19.20.020.127-ის მიმდებარედ შესასვლელ–გამოსასვლელი გზის მოწყობის, სამშენებლო დამცავი ღობის განთავსების და არსებული საგზაო/სატრანსპორტო ინფრასტრუქტურის ნაკადების მიმართულების საგზაო მოძრაობის ორგანიზაციის წარმოდგენილი სქემების შეთანხმებას.

ვითვალისწინებთ რა, ქ. თბილისის მუნიციპალიტეტის სსიპ ტრანსპორტის და ურბანული განვითარების სააგენტოს თანხმობას (წერილის ნომერი 05/10/2022 16-0122278293), შსს საპატრულო პოლიციის დეპარტამენტი ითანხმებს (საგზაო მოძრაობის უსაფრთხოების კუთხით) წარმოდგენილ დროებითი და მუდმივი მოძრაობის ორგანიზაციის სქემებს და არ არის წინააღმდეგი განახორციელოთ სამუშაოები შემდეგი პირობების დაცვით:

- სამშენებლო დამცავი ღობე შეიღებოს შავ-თეთრი ან წითელ-თეთრი ზოლებით;
- ქვეითად მოსიარულეთა უსაფრთხოების მიზნით დამცავი ღობის ფარგლებში მოეწყოს ქუჩის სავალი ნაწილის მხრიდან ქვეითად მოსიარულეთა ბილიკი, ღობე გზის სავალი ნაწილის მხრიდან გადაიხუროს და ღამის საათებში განათდეს;
- შესასვლელ-გამოსასვლელი გზის მოწყობის პერიოდში არსებული სიტუაციის საგზაო მოძრაობის ორგანიზების სქემა შეთანხმებულია იმ პირობით, რომ სამუშაოები გზის შევიწროვებით, განხორციელდება არაუმეტეს 3 დღის ვადაში, ღამის საათებში, 00:00 სთ-დან 06:00 სთ-მდე, ხოლო დღის განმავლობაში მოხსნილი იქნება სქემით გათვალისწინებული ყველა შეზღუდვა რათა ავტომობილებმა შეძლონ უსაფრთხოდ და შეუფერხებლად გადაადგილება.
- სამშენებლო ობიექტზე მისასვლელი გზა (სამუშაოების განხორციელების პროცესში) აღიჭურვოს მოძრაობის რეგულირების ტექნიკური საშუალებებით შეთანხმებული

0190, თბილისი, ნოე რამიშვილის ქ. №38
№38, Noe Ramishvili St. 0190, Tbilisi, Georgia
ტელ./Tel.: (+995 032) 2 41 42 42
ფაქსი/Fax: (+995 032) 2 41 85 02
E-mail: patrolinfo@mia.gov.ge

სქემების შესაბამისად, ხოლო მიმდებარე ტერიტორიაზე არსებულ მოძრაოის ორგანიზების ტექნიკურ საშუალებებს გაუკეთდეს დროებით დემონტაჟი ან შეიფუთოს;

- საგზაო მოძრაობის რეგულირებისთვის და ფეხით მოსიარულეთა უსაფრთხო გადაადგილების მიზნით სამუშაოების მწარმოებლის მიერ გამოყოფილ იქნეს სპეც. ტანსაცმლით და ალმით აღჭურვილი საჭირო რაოდენობის თანამშრომელი;
- დაცული იქნას გზის სავალი ნაწილის სისაუფთავე, არ დაუშვათ სამშენებლო მასალისა და ტექნიკის გზის სავალ ნაწილზე განთავსება;
- სამუშაოების დასრულებისთანავე ფეხით მოსიარულეთა ბილიკი მოყვანილ იქნას პირვანდელ მდგომარეობაში, დროებითი მოძრაობის რეგულირების ტექნიკურ საშუალებებს გაუკეთდეს დემონტაჟი და გზის მიერთების ადგილები აღიჭურვოს მოძრაობის რეგულირების ტექნიკური საშუალებებით შეთანხმებული საგზაო მოძრაობის ორგანიზაციის სქემების შესაბამისად;
- სამუშაოების დაწყების შესახებ წინასწარ ეცნობოს ქ. თბილისის მუნიციპალიტეტის მერიის სსიპ ქონების მართვის სააგენტოს და შსს საპატრულო პოლიციის დეპარტამენტის სამორიგეო ნაწილს (241–85–04; 241–85–05).

მეორე ადრესატს: გთხოვთ, უზრუნველყოთ კონტროლის დაწესება წერილში მითითებულ პირობების შესრულებაზე და მოძრაობის რეგულირების ტექნიკური საშუალებების განთავსების მდგომარეობაზე. შეუსრულებლობის შემთხვევაში გაატარეთ ზომები საქართველოს ადმინისტრაციულ სამართალდარღვევათა კოდექსის 134 მუხლით გათვალისწინებული მოთხოვნების შესაბამისად.

დანართი: 1 ფაილად.

საპატრულო პოლიციის დეპარტამენტი /
საორგანიზაციო სამმართველო / საგზაო მოძრაობის
ზედამხედველობის განყოფილება
განყოფილების უფროსი
ბარბაქაძე დავით

ქალაქ თბილისის მუნიციპალიტეტის საჯარო სამართლის იურიდიული პირი – ქალაქ თბილისის მუნიციპალიტეტის ტრანსპორტისა და ურბანული განვითარების სააგენტო

წერილის ნომერი: **16-0122278293**
თარიღი: **05/10/2022**

**ადრესატი:** სერგო გიორგაია
**პირადი ნომერი:** 37001058879
**მისამართი:** თბილისი მიხეილ თამარაშვილის გამზ. N 13ი ბ. 193

**ბატონო სერგო,**

ქალაქ თბილისის მუნიციპალიტეტის სსიპ - ქალაქ თბილისის მუნიციპალიტეტის ტრანსპორტისა და ურბანული განვითარების სააგენტომ განიხილა თქვენი, 2022 წლის 27 სექტემბრის №01222702844-16 განცხადება, რომელთან დაკავშირებითაც გაცნობებთ შემდეგს:

დაკმაყოფილდეს 2022 წლის 27 სექტემბრის №01222702844-16 განცხადება და შეთანხმდეს ქალაქ თბილისში, მასივი III-ში არსებულ მიწის ნაკვეთზე (საკადასტრო კოდი: N 01.19.20.020.127) საგზაო მოძრაობის ორგანიზების სქემა თანდართულ ბმულზე არსებული დანართის შესაბამისად.

წარმოდგენილი საგზაო მოძრაობის ორგანიზების სქემა სააგენტოს მიერ შეთანხმდა იმ პირობით, რომ ტროტუარების ნაწილი, რომელიც მდებარეობს საკადასტრო საზღვრებში, დაიტვირთება საჯარო სერვიტუტით.

**მშენებლობის პერიოდში არსებული სიტუაციის საგზაო მოძრაობის ორგანიზების სქემა შეთანხმებულია იმ პირობით, რომ სამშენებლო ტექნიკა იმოძრავებს არსებული შესასვლელ-გამოსასვლელი გზით.**

**შესასვლელ-გამოსასვლელი გზის მოწყობის პერიოდში არსებული სიტუაციის საგზაო მოძრაობის ორგანიზების სქემა შეთანხმებულია იმ პირობით, რომ სამუშაოები გზის შევიწროვებით, განხორციელდება არაუმეტეს 3 დღის ვადაში, ღამის საათებში, 00:00 სთ-დან 06:00 სთ-მდე, ხოლო დღის განმავლობაში მოხსნილი იქნება სქემით გათვალისწინებული ყველა შეზღუდვა და ავტომობილები შეძლებენ უსაფრთხოდ და შეუფერხებლად გადაადგილებას.**

**ასევე გაცნობებთ, რომ საჭიროების შემთხვევაში, სსიპ ტრანსპორტისა და ურბანული განვითარების სააგენტო იტოვებს უფლებამოსილებას, მოითხოვოს სამუშაოების პერიოდში არსებული სიტუაციის საგზაო მოძრაობის ორგანიზების სქემის ალტერნატიული ვარიანტის წარმოდგენა.**

**სამუშაოების მიმდინარეობის პერიოდში, საგზაო მოძრაობის ორგანიზების დროებითი სქემის მიხედვით გათვალისწინებული საგზაო ნიშნები უნდა განთავსდეს მოძრავ დგარზე, რათა არ დაზიანდეს მიმდებარე ტერიტორიაზე არსებული ინფრასტრუქტურა.**

**იმ შემთხვევაში, თუ სამუშაოებისათვის საჭირო დროებითი და არსებული საგზაო ნიშნები ეწინააღმდეგება/ხელს უშლის ერთმანეთს, საჭიროა უკვე არსებული საგზაო ნიშნები შეიფუთოს, ხოლო სამუშაოს დასრულებისთანავე დემონტაჟი უნდა გაუკეთდეს დროებით დამონტაჟებულ საგზაო მოძრაობის ორგანიზების ტექნიკურ საშუალებებს და ქუჩის სავალი**

**ნაწილი (ყველა შეფუთული ნიშნის ჩათვლით) მოყვანილი იქნას პირვანდელ მდგომარეობაში.**

საქართველოს ზოგადი ადმინისტრაციული კოდექსის 63-ე მუხლის შესაბამისად ძალადაკარგულად გამოცხადდეს სსიპ - ტრანსპორტისა და ურბანული განვითარების სააგენტოს წერილით N16-01222212291 2022 წლის 9 აგვისტოს შეთანხმებული საგზაო მოძრაობის ორგანიზების სქემა.

საგზაო მოძრაობის ორგანიზების სქემის ცვლილება საჭიროებს შეთანხმებას სააგენტოსთან.

გადაწყვეტილების გასაჩივრება, დაინტერესებული მხარის მიერ, შესაძლებელია ამ გადაწყვეტილების გაცნობიდან ერთი თვის ვადაში ქალაქ თბილისის მუნიციპალიტეტის მერთან (მისამართი: ჟ. შარტავას ქუჩა N7) კანონმდებლობით დადგენილი წესით.

**დანართი: სსიპ - ტრანსპორტისა და ურბანული განვითარების სააგენტოს მიერ შეთანხმებული საგზაო მოძრაობის ორგანიზების სქემები იხილეთ თანდართულ ბმულზე :**

**https://cloud.tbilisi.gov.ge/index.php/s/iuFERZLCWt2tDz5**

**პატივისცემით,**

ვიქტორ წილოსანი

სააგენტოს უფროსი

გამოყენებულია კვალიფიციური
ელექტრონული ხელმოწერა/
ელექტრონული შტამპი