არქიტექტურული გეგმები სარეგისტრაციო ფართებით

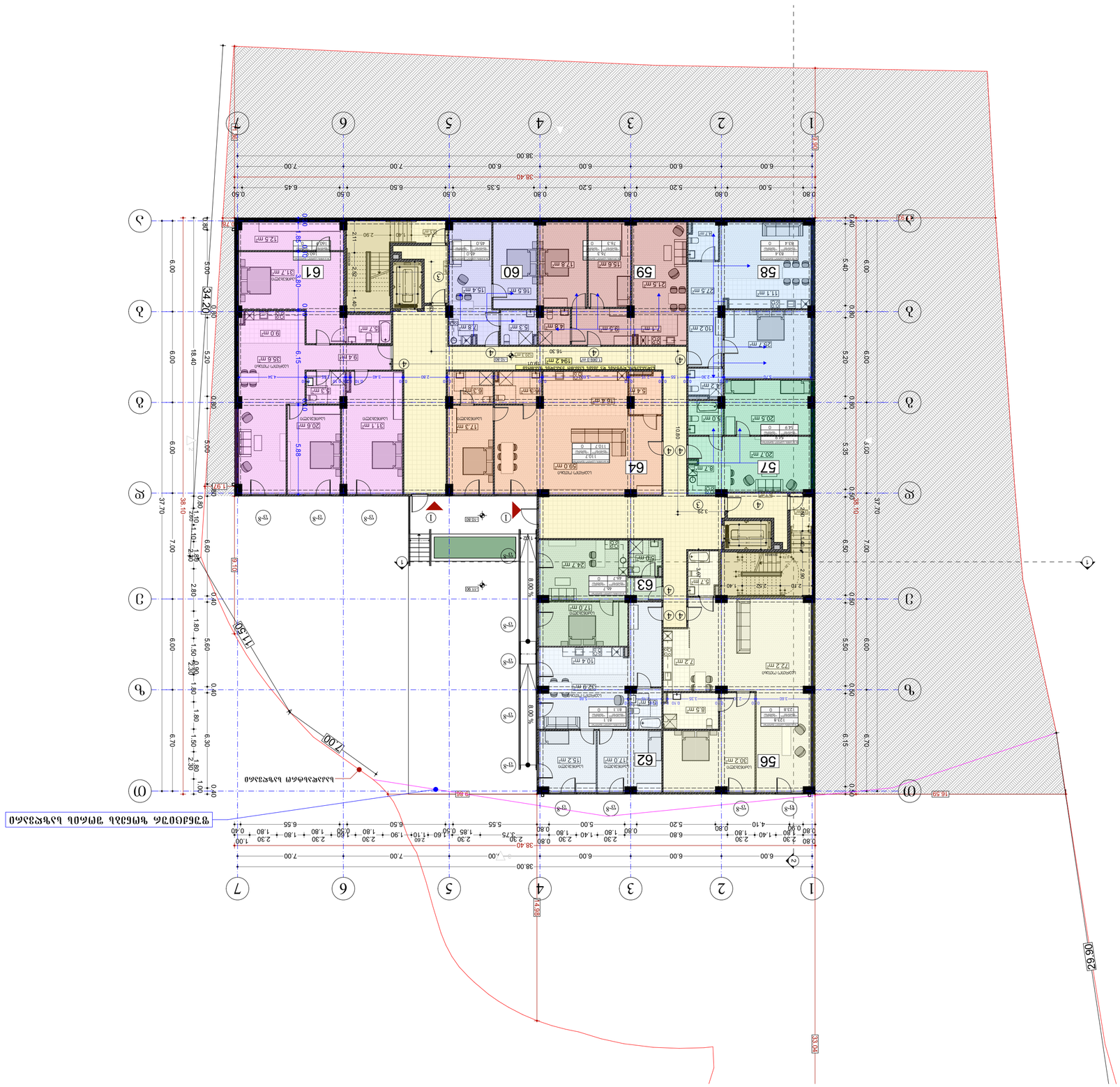



ბინათმესაკუთრეთა ასოციაციის ადმინისტრაციული შენობა
ქ. ბათუმი

ბინათმესაკუთრეთა ასოციაციის ადმინისტრაციული შენობა, პირველი ეტაპი, ბინათმესაკუთრეთა ასოციაციის ტერიტორიაზე, ზღვის სანაპირო ზოლში, ნაკვეთი №1, ქ. ბათუმი

ზომა 1 : 500

ნახაზის დასახელება drawing	დამუშავების თარიღი date of issue
	24.09.2022
მასშტაბი scale	ფორმატი page size
1:200	A2
პროექტი project	

დირექტორი director	ლევან ჩაჩანიძე Levan Chachanidze	
ავტორი author	ალექსანდრე ჯაფარიძე Alexandre Japaridze	
არქიტექტორი architect	ქსენია ზახარაშვილი Ksenia Zaharashvili	
არქიტექტორი architect		
კონსტრუქტორი constructor		
არქიტექტურა architecture		

ფაილის სახელი file name	
ფურცლების რაოდენობა pages	

დამკვეთი client	შპს "ბ.ბ.ჯ. ჯგ 404513335"
მისამართი address	ქ.ბათუმი, ქ.ჩხ ზონაში ნაკვეთი ნ. №11 (ა/ნ 18.06.011.163
ხელმოწერა signature	ხელმძღვანელის პოზიცია position

ექსპლიკაცია explication	ზომა N56 ბეტონით შენობის 123.8 მ²
	ზომა N57 ბეტონით შენობის 54.9 მ²
	ზომა N58 ბეტონით შენობის 83.4 მ²
	ზომა N59 ბეტონით შენობის 76.3 მ²
	ზომა N60 ბეტონით შენობის 45 მ²
	ზომა N61 ბეტონით შენობის 160.9 მ²
	ზომა N62 ბეტონით შენობის 81.1 მ²
	ზომა N63 ბეტონით შენობის 46.7 მ²
	ზომა N64 ბეტონით შენობის 110.7 მ²
	ზომა N65 ბეტონით შენობის 46.7 მ²
	ზომა N64 ბეტონით შენობის 110.7 მ²

ტექნიკურ-ეკონომიკური მაჩვენებლები technical-economic indicators	

შენიშვნები
notes

- ზომები მოცემულია სანტიმეტრებში
- ნახაზზე მოცემული ყველა ზომა უნდა შემოწმდეს ადგილზე სამშენებლო სამუშაოების დაწყებამდე
- ნახაზის გამოყენება სხვა პროექტისთვის დაუშვებელია

შპს "NewPoint"
ltd "NewPoint"
Office N2, floor N1, 3 mgaloblishvili str.
Tbilisi, Georgia ID: 404853943
www.newpoint.ge info@newpoint.ge
tel: 032 2430606, mob / cell phone: +995 577 706631

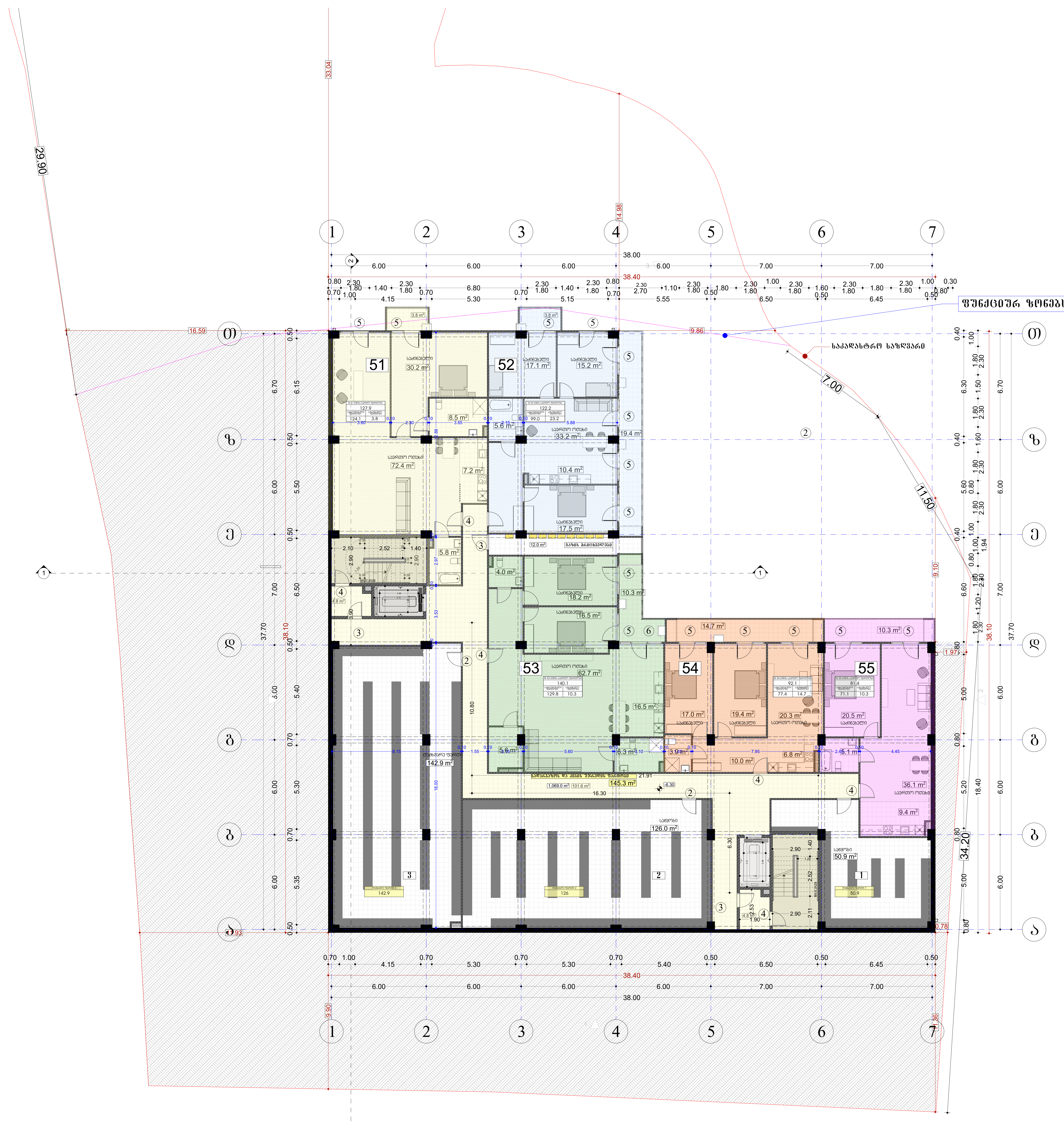



სართული არ შედის კ1 და კ2 კოეფიციენტებში, ვინაიდან ის წარმოადგენს მიწისქვეშა ფართობს.
იხილეთ სართულის გარე კედლების განშლის ნახაზი

მ 1:500

შპს „ნიუ პოინტ"
saqarTvelo, Tbilisi, mgalobliSvilis quCa #3,
I sarTuli ofisi #3; s/n: 404883943
New Point
www. newpoint.ge info@newpoint.ge
tel: / tel: +995 32 2945808; mob: / cell phone: +995 557 704433;
Ltd "NewPoint"
office N3, floor N1, 3 mgaloblishvili str.
Tbilisi, Georgia ID: 404883943

შენიშვნები — notes

- ზომები მოცემულია სმ-ში
- ტერიტორიის ზომები მოწოდებულია დამკვეთის მიერ
- მშენებლობის პროცესში ნებისმიერი ცვლილება შეთანხმებული უნდა იყოს არქიტექტორთან

ტექნიკურ-ეკონომიკური მაჩვენებლები — technical-econimic indicators

ექსპლიკაცია — explication

ბინა N 51 (საერთო ფართობი-127.9)
საცხოვრებელი ფართობი 124.1 მ²
საზაფხულო 3.8 მ²

ბინა N52 (საერთო ფართობი-122.2)
საცხოვრებელი ფართობი 99.0 მ²
საზაფხულო 23.2 მ²

ბინა N53 (საერთო ფართობი-140.1)
საცხოვრებელი ფართობი 129.8 მ²
საზაფხულო 10.3 მ²

ბინა N54 (საერთო ფართობი-92.1)
საცხოვრებელი ფართობი 77.4 მ²
საზაფხულო 14.7 მ²

ბინა N55 (საერთო ფართობი-81.4)
საცხოვრებელი ფართობი 71.7 მ2
საზაფხულო 10.3 მ2

1'.დამხმარე ფართი 50.9 მ²
2'.დამხმარე ფართი 126 მ²
3'.დამხმარე ფართი 142.9 მ²

პროექტის დასახელება — project
მრავალბინიანი საცხოვრებელი სახლი არნანისში

დამკვეთი — client
შპს "გ.თ.გ" ს/ა 404513335

მისამართი — address
ქ.თბილისი, ქუჩა არნანისი, შესახვევი II, №11 ს/ა 01.18.06.011.163

თანამდებობა position	სახელი გვარი name surname	ხელმოწერა signature
დირექტორი director	გიორგი კირკიტაძე Giorgi Kirkitadze	
პროექტის ავტორი author	გვანცა ზაქარიაშვილი Gvantsa Zakariashvili	
არქიტექტორი architect		
არქიტექტორი architect		
კონსტრუქტორი constructor		

არქიტექტურული ნაწილი — architecture

ნახაზი drawing	თარიღი date of issue	24.09.2022
-2 სართულის გეგმა (-6.30 ნიშნულზე)	მასშტაბი scale	1:200
	სტადია stage	Project
	ფორმატი paper size	A2
	ფაილის სახელი file name	
	ფურცელი pages	


1
2
3
4
5
6
7
38.00
38.40
34.20
18.40
17.60
37.70
38.10
29.90
16.59
14.80
11.50
7.00
9.86
6.86
6.53
5.53
4.40
2.90
2.11
2.52
1.40
1.97
1.50
0.70
0.40
5.15
5.30
5.45
5.60
6.00
6.60
7.00
3.50
0.30
0.10
0.20
1.10
1.10+
1.60
2.10
2.52
1.40
2.90
2.50
5.50
6.60
6.70
5.60
6.30
6.00
5.15
6.70
5.60
6.00
5.50
2.50
2.90
3.60
6.60
7.00
6

შპს „ნიუ პოინტ"
saqarTvelo, Tbilisi, mgalobliSvilis quCa #3,
I sarTuli ofisi #3; s/n: 404883943
New Point
www. newpoint.ge info@newpoint.ge
tel: / tel: +995 32 2945808; mob: / cell phone: +995 557 704433;
Ltd "NewPoint"
office N3, floor N1, 3 mgaloblishvili str.
Tbilisi, Georgia ID: 404883943

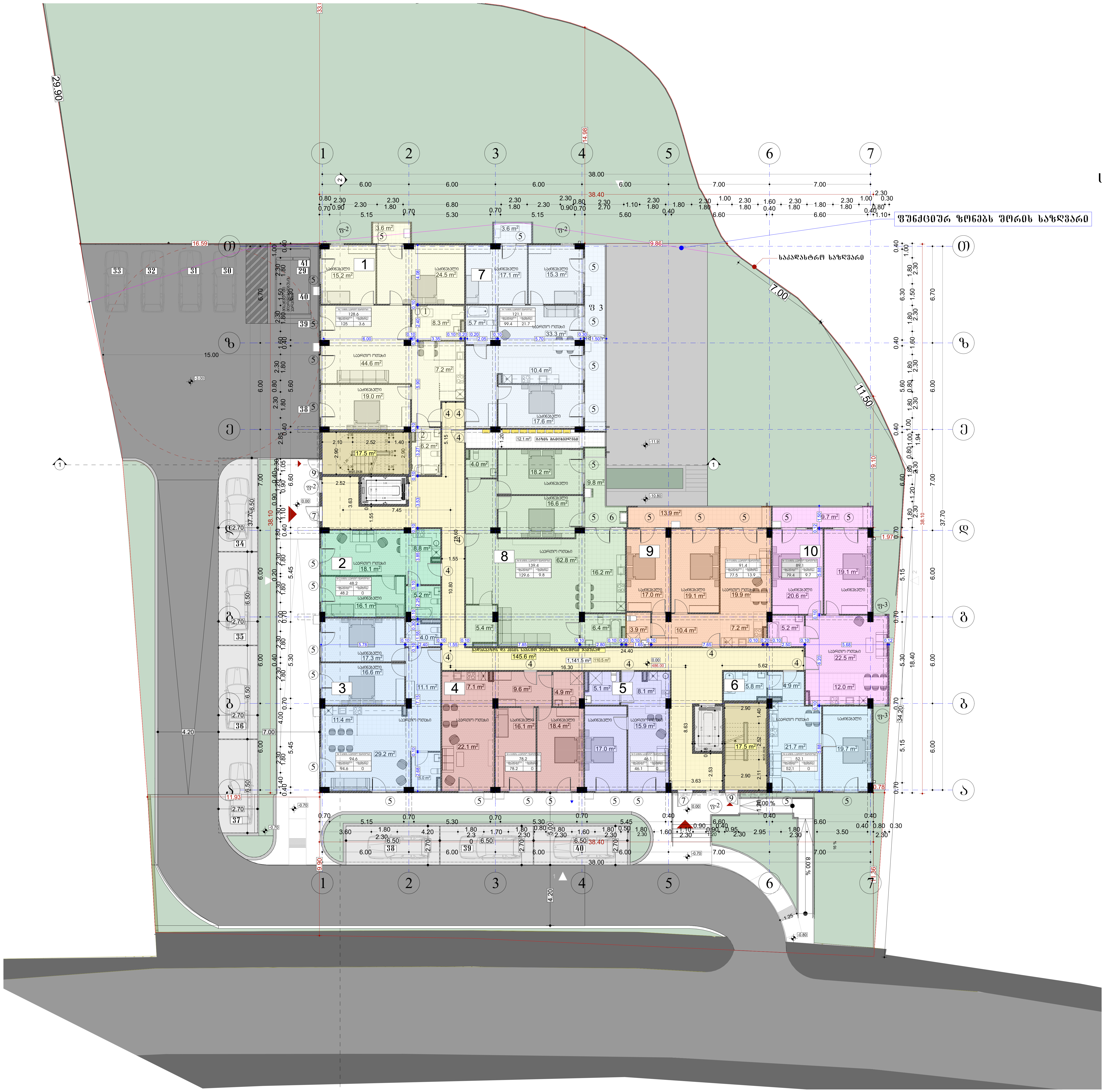



შენიშვნები — notes

- ზომები მოცემულია სმ-ში
- ტერიტორიის ზომები მოწოდებულია დამკვეთის მიერ
- მშენებლობის პროცესში ნებისმიერი ცვლილება შეთანხმებული უნდა იყოს არქიტექტორთან

ტექნიკურ-ეკონომიკური მაჩვენებლები — technical-econimic indicators

ექსპლიკაცია — explication

ბინა **N** 1 (საერთო ფართობი-128.6 მ²)
საცხოვრებელი ფართობი 125 მ²
საზაფხულო 3.6 მ²

ბინა **N2**
საცხოვრებელი ფართობი 48.2 მ²

ბინა **N3**
საცხოვრებელი ფართობი 94.6 მ²

ბინა **N4**
საცხოვრებელი ფართობი 78.2 მ²

ბინა **N5**
საცხოვრებელი ფართობი 46.1 მ2

ბინა **N6**
საცხოვრებელი ფართობი 52.1 მ2

ბინა **N7** (საერთო ფართობი-121.1 მ²)
საცხოვრებელი ფართობი 99.4 მ2
საზაფხულო 21.7 მ²

ბინა **N8** (საერთო ფართობი-139.4 მ²)
საცხოვრებელი ფართობი 129.6 მ²
საზაფხულო 9.8 მ²

ბინა **N9** (საერთო ფართობი-91.4 მ²)
საცხოვრებელი ფართობი 77.5 მ²
საზაფხულო 13.9 მ²

ბინა **N10** (საერთო ფართობი-89.1 მ²)
საცხოვრებელი ფართობი 79.4 მ²
საზაფხულო 9.7 მ²

პროექტის დასახელება — project
მრავალბინიანი საცხოვრებელი სახლი კრწანისში

დამკვეთი — client
შპს "ბ.თ.ბ" ს/ა 404513335

მისამართი — address
ქ.თბილისი, ქუჩა კრწანისი, შესახვევი II, №11 ს/ა 01.18.06.011.163

თანამდებობა position	სახელი გვარი name surname	ხელმოწერა signature
დირექტორი director	გიორგი კირკიტაძე Giorgi Kirkitadze	
პროექტის ავტორი author	გვანცა ზაქარიაშვილი Gvantsa Zakariashvili	
არქიტექტორი architect		
არქიტექტორი architect		
კონსტრუქტორი constructor		

არქიტექტურული ნაწილი
architecture

ნახაზი drawing	თარიღი date of issue	24.09.2022
პირველი სართულის გეგმა (0.00 ნიშნულზე) საცხოვრებელი ბინები, საზოგადოებრივი ფართობი	მასშტაბი scale	1:200
	სტადია stage	Project
	ფორმატი paper size	A2
	ფაილის სახელი file name	
	ფურცელი pages	



ტერიტორიის ზედაპირის ტიპი	
ტერიტორიის ზედაპირის ტიპი	
ტერიტორიის ზედაპირის ტიპი	

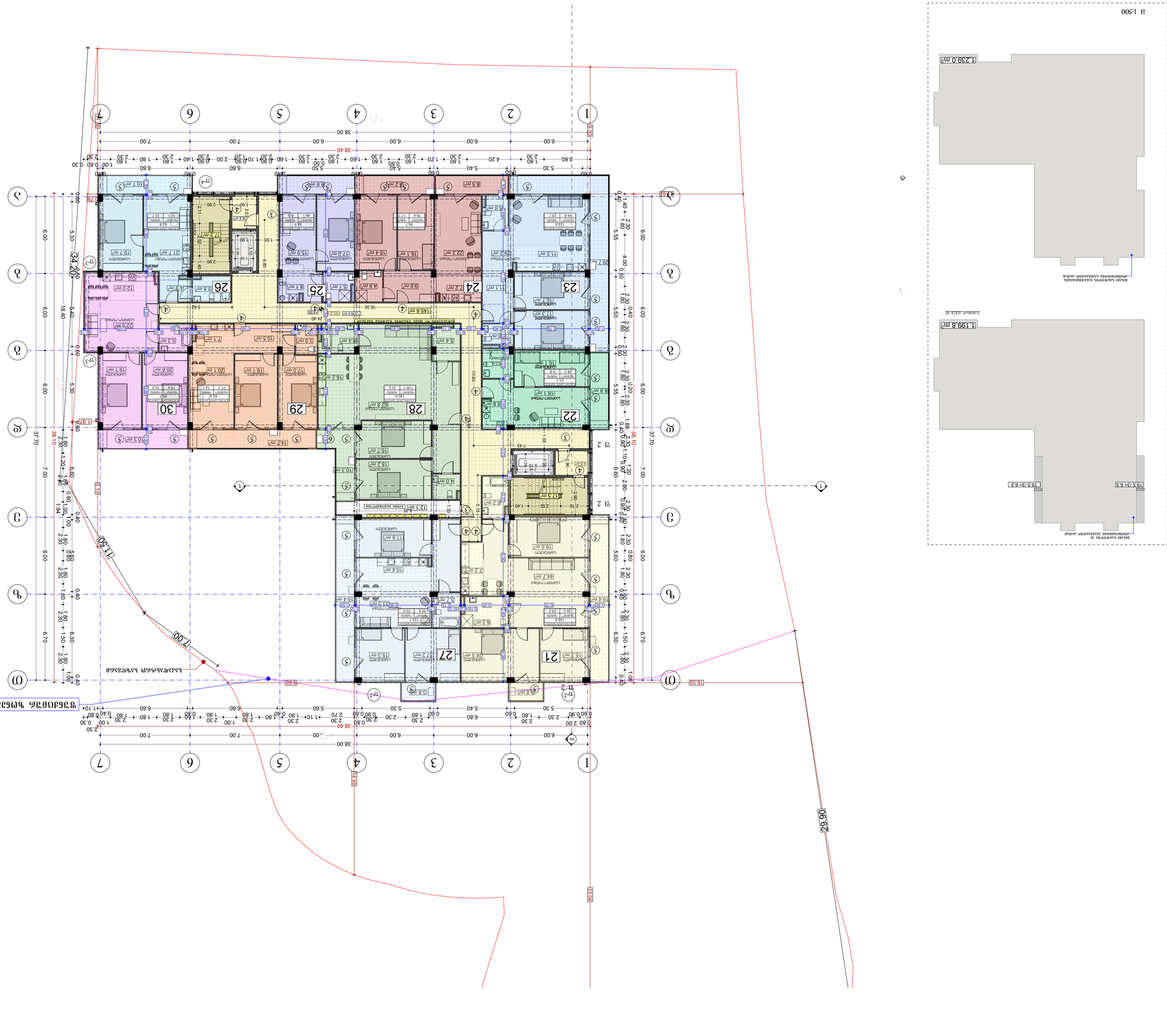

ავტორი	
architect	
კონსტრუქტორი	
constructor	
არქიტექტურა	
architecture	
ნახაზის დასახელება	
drawing	
შედგენის თარიღი	24.09.2022
date of issue	
მასშტაბი	1:200
scale	
ფორმატი	A2
paper size	
ფაილის სახელწოდება	
file name	
ფურცელი	
pages	

პროექტი	
project	
დამკვეთი	
client	
მისამართი	
address	
პოზიცია	ხელმოწერა
position	name surname signature
დირექტორი	ლიონელ პრისტავი
director	
ავტორი	
author	
არქიტექტორი	Gvantsa Zakharashvili
architect	



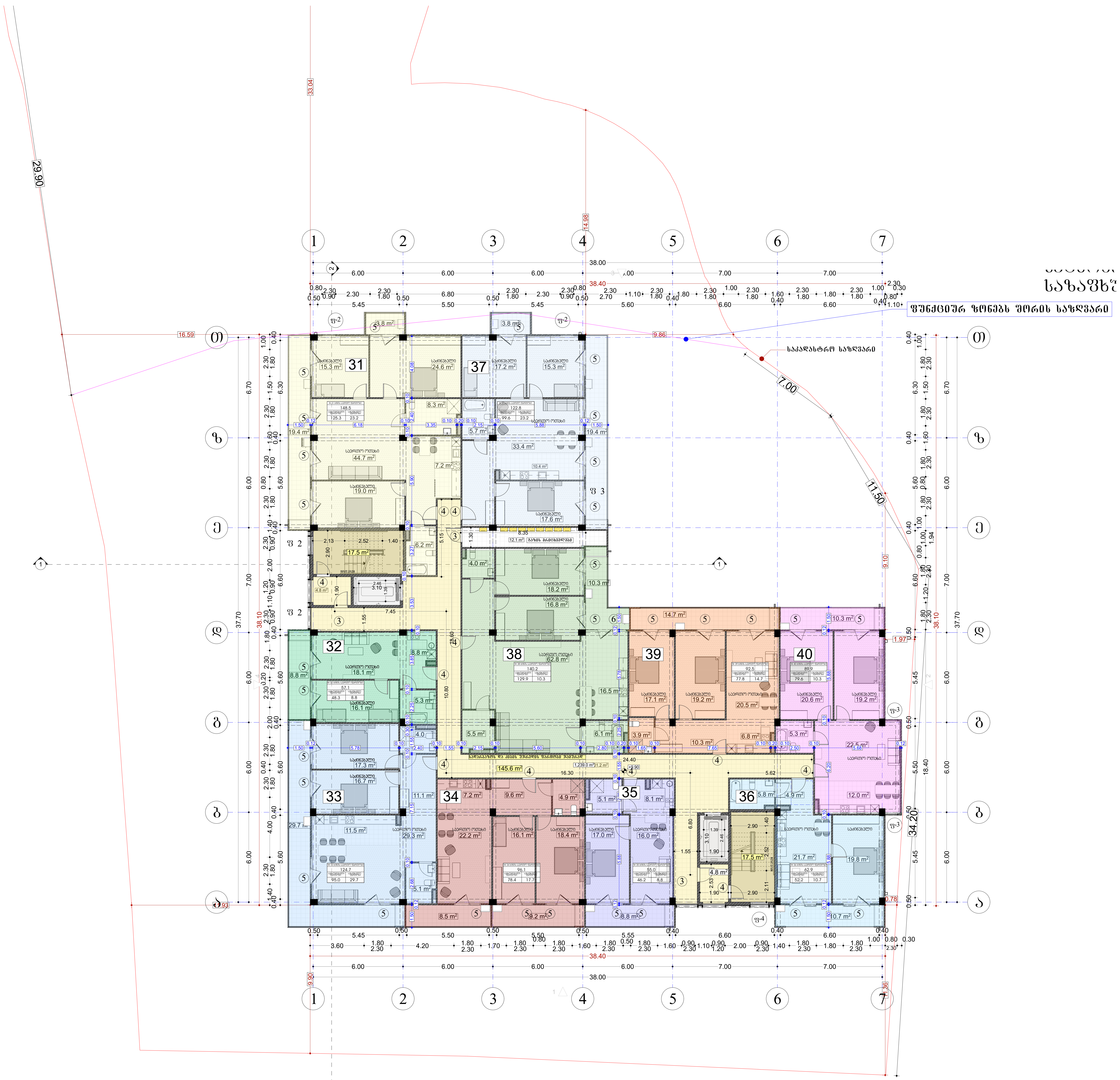

შპს „ნიუ პოინტ“
saqarTvelo, Tbilisi, mgalobliSvilis quCa #3,
I sarTuli ofisi #3; s/n: 404883943
New Point
www.newpoint.ge info@newpoint.ge
tel: / tel: +995 32 2945808; mob: / cell phone: +995 557 704433;
Ltd "NewPoint"
office N3, floor N1, 3 mgaloblishvili str.
Tbilisi, Georgia ID: 404883943

შენიშვნები / notes

- ზომები მოცემულია სმ-ში
- ტერიტორიის ზომები მოწოდებულია დამკვეთის მიერ
- მშენებლობის პროცესში ნებისმიერი ცვლილება შეთანხმებული უნდა იყოს არქიტექტორთან

ტექნიკურ-ეკონომიკური მაჩვენებლები / technical-econimic indicators

ექსპლიკაცია / explication

ბინა **N** 31 (საერთო ფართობი-148.5 მ²)
საცხოვრებელი ფართობი 125.3 მ²
საზაფხულო 23.2 მ²

ბინა **N32** (საერთო ფართობი-57.1 მ²)
საცხოვრებელი ფართობი 48.3 მ²
საზაფხულო 8.8 მ²

ბინა **N33** (საერთო ფართობი-124.7 მ²)
საცხოვრებელი ფართობი 95.0 მ²
საზაფხულო 29.7 მ²

ბინა **N34** (საერთო ფართობი-96.1 მ²)
საცხოვრებელი ფართობი 78.4 მ²
საზაფხულო 17.7 მ²

ბინა **N35** (საერთო ფართობი-55.0 მ²)
საცხოვრებელი ფართობი 46.2 მ2
საზაფხულო 8.8 მ²

ბინა **N36** (საერთო ფართობი-62.9 მ²)
საცხოვრებელი ფართობი 52.2 მ2
საზაფხულო 10.7 მ²

ბინა **N37** (საერთო ფართობი-122.8 მ²)
საცხოვრებელი ფართობი 99.6 მ2
საზაფხულო 23.2 მ²

ბინა **N38** (საერთო ფართობი-140.2 მ²)
საცხოვრებელი ფართობი 129.9 მ2
საზაფხულო 10.3 მ²

ბინა **N39** (საერთო ფართობი-92.5 მ²)
საცხოვრებელი ფართობი 77.8 მ2
საზაფხულო 14.7 მ²

ბინა **N40** (საერთო ფართობი-89.9 მ²)
საცხოვრებელი ფართობი 79.6 მ2
საზაფხულო 10.3 მ²

პროექტის დასახელება / project	მრავალბინიანი საცხოვრებელი სახლი კრწანისში
დამკვეთი / client	შპს "გ.თ.ბ" ს/ა 404513335
მისამართი / address	ქ.თბილისი, ქუჩა კრწანისი, შესახვევი II, №11 ს/ა 01.18.06.011.163

თანამდებობა / position	სახელი გვარი / name surname	ხელმოწერა / signature
დირექტორი / director	გიორგი კირკიტაძე / Giorgi Kirkitadze	[signature]
პროექტის ავტორი / author	გვანცა ზაქარიაშვილი / Gvantsa Zakariashvili	[signature]
არქიტექტორი / architect		
არქიტექტორი / architect		
კონსტრუქტორი / constructor		

არქიტექტურული ნაწილი / architecture

ნახაზი / drawing		
მეოთხე სართულის გეგმა (9.90 ნიშნულზე)	თარიღი / date of issue	24.09.2022
	მასშტაბი / scale	1:200
	სტადია / stage	Project
	ფორმატი / paper size	A2
	ფაილის სახელი / file name	
	ფურცელი / pages	

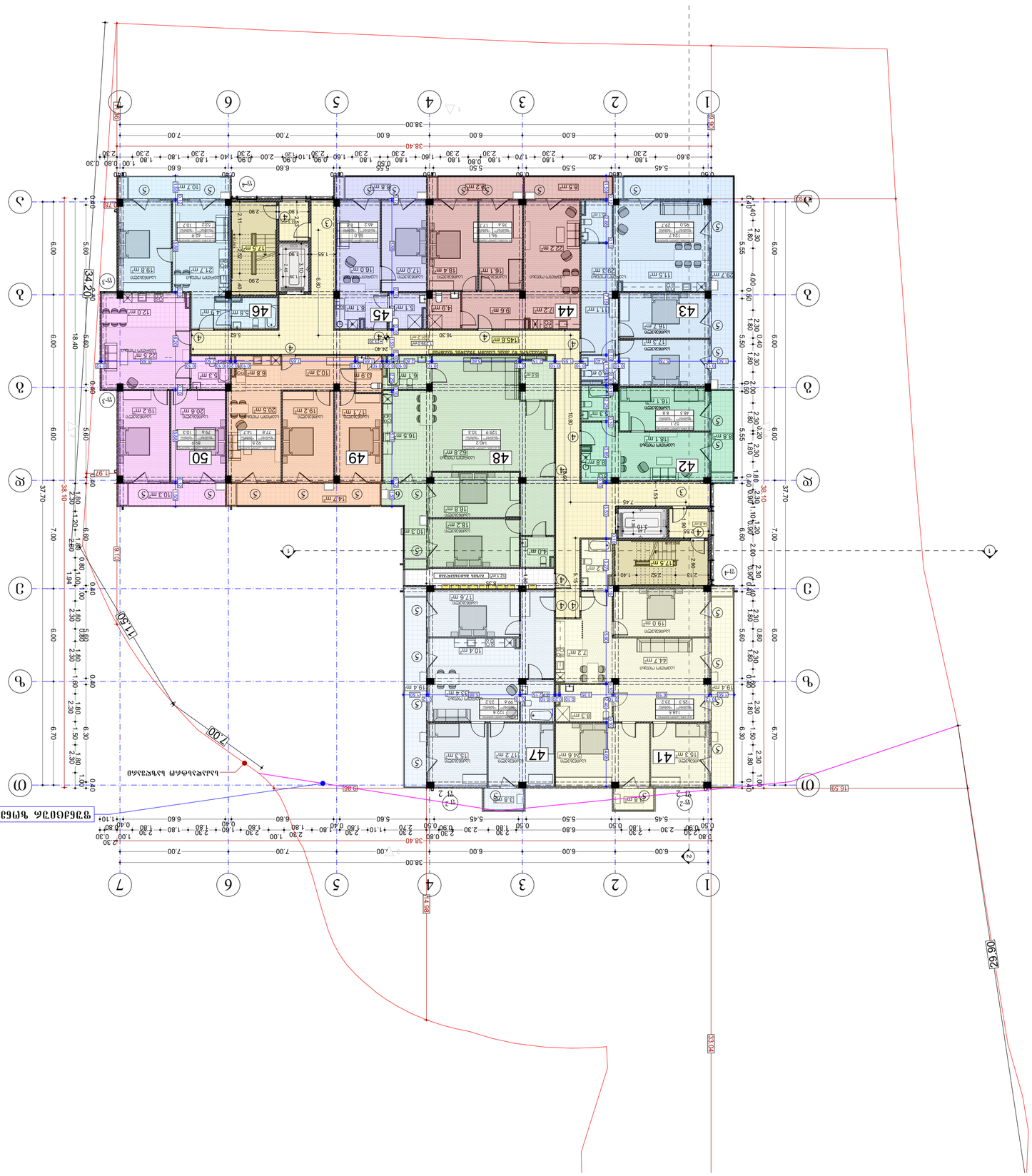
N41 (საძირკვლის ფენომენი-148.5 მ²)
საცხოვრებელი ფართი 125.3 მ²
საერთო ფართი 232 მ²
N42 (საძირკვლის ფენომენი-57.1 მ²)
საცხოვრებელი ფართი 48.3 მ²
საერთო ფართი 8.8 მ²
N43 (საძირკვლის ფენომენი-124.7 მ²)
საცხოვრებელი ფართი 95.0 მ²
საერთო ფართი 29.7 მ²
N44 (საძირკვლის ფენომენი-96.1 მ²)
საცხოვრებელი ფართი 78.4 მ²
საერთო ფართი 17.7 მ²
N45 (საძირკვლის ფენომენი-55.0 მ²)
საცხოვრებელი ფართი 46.2 მ²
საერთო ფართი 8.8 მ²
N46 (საძირკვლის ფენომენი-62.9 მ²)
საცხოვრებელი ფართი 52.2 მ²
საერთო ფართი 10.7 მ²
N47 (საძირკვლის ფენომენი-122.8 მ²)
საცხოვრებელი ფართი 99.6 მ²
საერთო ფართი 23.2 მ²
N48 (საძირკვლის ფენომენი-140.2 მ²)
საცხოვრებელი ფართი 129.9 მ²
საერთო ფართი 10.3 მ²
N49 (საძირკვლის ფენომენი-92.5 მ²)
საცხოვრებელი ფართი 77.8 მ²
საერთო ფართი 14.7 მ²
N50 (საძირკვლის ფენომენი-89.9 მ²)
საცხოვრებელი ფართი 79.6 მ²
საერთო ფართი 10.3 მ²
ფუნდამენტის ფენომენის ნიშნულია -1.40
ფუნდამენტის ქვეშ მოეწყობა ბეტონის ტექნიკური ბალიში
ფუნდამენტის ქვეშ მოეწყობა ბეტონის ტექნიკური ბალიში
ფუნდამენტის ქვეშ მოეწყობა ბეტონის ტექნიკური ბალიში
ნაგებობის ტერიტორიის კეთილმოწყობა მოხდება ადგილობრივი ლანდშაფტის პროექტის მიხედვით

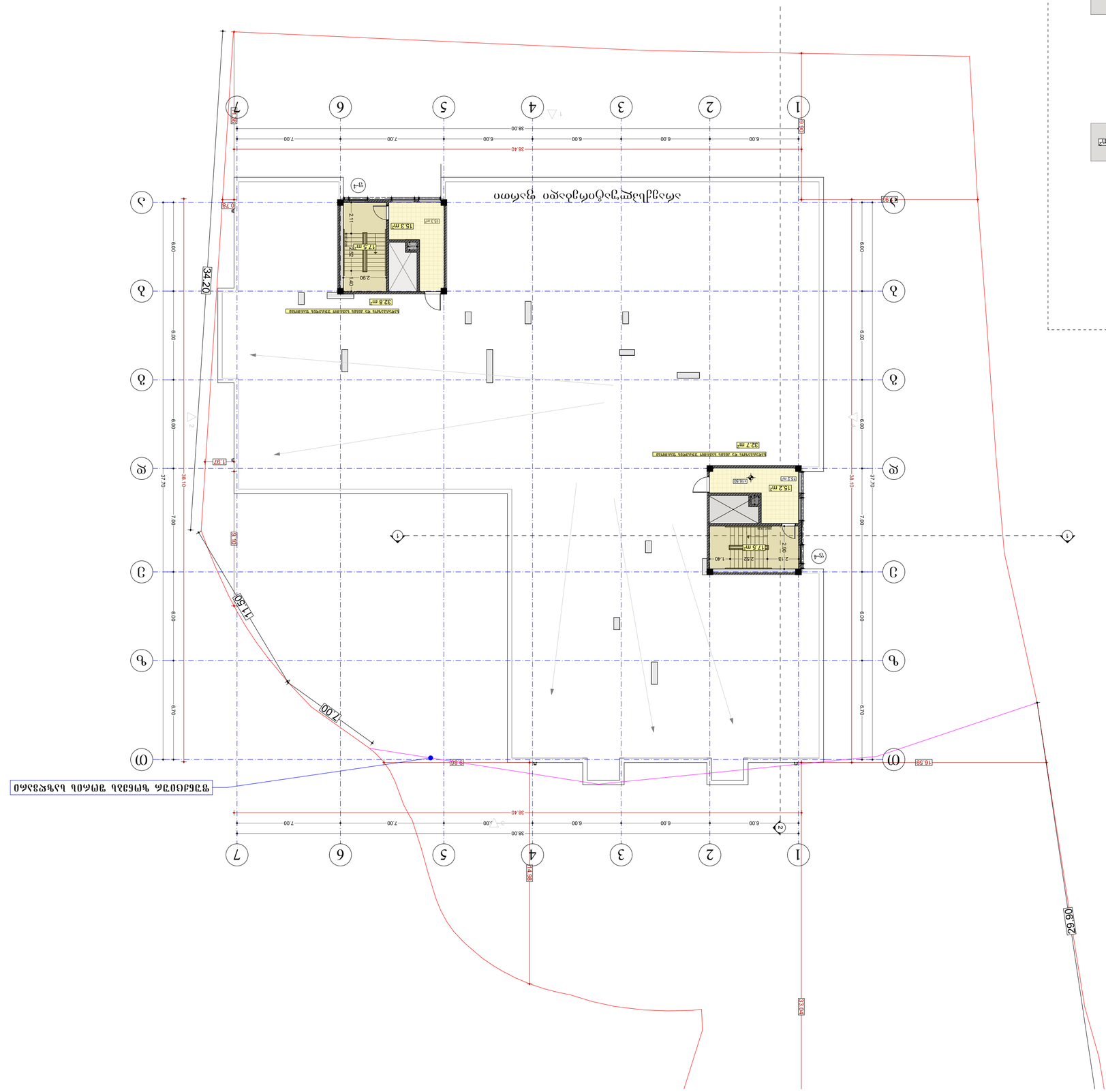
ეზოს მოწყობის გეგმა
1:500
47.4 მ²
48.5 მ²
ტერიტორიის საერთო ფართობი 1ჰა
47.4 მ²
48.5 მ²
ტერიტორიის საერთო ფართობი 1ჰა
ეზოს მოწყობის გეგმა
1:500
ტერიტორიის საერთო ფართობი 1ჰა
ტერიტორიის საერთო ფართობი 1ჰა
ტერიტორიის საერთო ფართობი 1ჰა


H=15.24/0.4=38.1
8.00
8.00
8.50
15.24
4.20
5.00
34.20
7.00
6.00
6.00
6

არქიტექტურული გეგმები მისაწვდომობის ეროვნული სტანდარტის ინფორმაციის დატანით

პრეამბულა

მუნიციპალიტეტის ტერიტორიაზე მდებარე ობიექტების ადაპტირებული გარემოთი სრულად უზრუნველყოფა ფიზიკური შეზღუდული შესაძლებლობის მქონე პირების მაქსიმალური ჩართულობის მიზნით.

ტერმინთა განმარტება

ამ დებულების მიზნებისათვის გამოყენებულ ტერმინებს აქვთ შემდეგი მნიშვნელობა:

ა) **ადაპტირებული გარემო** – ფიზიკური გარემო, რომელიც ადაპტირებულია ფიზიკური შეზღუდული შესაძლებლობის მქონე პირების საჭიროებების გათვალისწინებით;

ბ) **ფიზიკური შეზღუდული შესაძლებლობის მქონე პირი** – პირი, რომელსაც აქვს ფიზიკური, გონებრივი, ფსიქიკური ან სენსორული დარღვევა, რომელიც გარემოსთან ურთიერთობისას სხვა პირებთან თანასწორ საფუძველზე მის სრულ და ეფექტურ მონაწილეობას ხელს უშლის;

გ) **ადაპტირებული ტუალეტი** – ტუალეტი, რომელიც ადაპტირებულია ფიზიკური შეზღუდული შესაძლებლობის მქონე პირების საჭიროებების გათვალისწინებით;

დ) **ადაპტირებული პარკირების ადგილი** – პარკირების ადგილი, რომელიც ადაპტირებულია ფიზიკური შეზღუდული შესაძლებლობის მქონე პირების საჭიროებების გათვალისწინებით;

ე) **ადაპტირებული ლიფტი** – ლიფტი, რომელიც ადაპტირებულია ფიზიკური შეზღუდული შესაძლებლობის მქონე პირების საჭიროებების გათვალისწინებით;

ვ) **ადაპტირებული საკაფეტერიო მაგიდა** – მაგიდა, რომელიც ადაპტირებულია ფიზიკური შეზღუდული შესაძლებლობის მქონე პირების საჭიროებების გათვალისწინებით;

ზ) **ადაპტირებული ტელეფონი** – ტელეფონი, რომელიც ადაპტირებულია ფიზიკური შეზღუდული შესაძლებლობის მქონე პირების საჭიროებების გათვალისწინებით;

თ) **ადაპტირებული ტაქსი** – ტაქსი, რომელიც ადაპტირებულია ფიზიკური შეზღუდული შესაძლებლობის მქონე პირების საჭიროებების გათვალისწინებით;

ი) **ადაპტირებული ტრანსპორტი** – ტრანსპორტი, რომელიც ადაპტირებულია ფიზიკური შეზღუდული შესაძლებლობის მქონე პირების საჭიროებების გათვალისწინებით;

კ) **ადაპტირებული ტრანსპორტირების საშუალება** – ტრანსპორტირების საშუალება, რომელიც ადაპტირებულია ფიზიკური შეზღუდული შესაძლებლობის მქონე პირების საჭიროებების გათვალისწინებით;

ლ) **ადაპტირებული ტრანსპორტირების საშუალების ადაპტირებული ადგილი** – ადგილი, რომელიც ადაპტირებულია ფიზიკური შეზღუდული შესაძლებლობის მქონე პირების საჭიროებების გათვალისწინებით;

მ) **ადაპტირებული ტრანსპორტირების საშუალების ადაპტირებული ადგილი** – ადგილი, რომელიც ადაპტირებულია ფიზიკური შეზღუდული შესაძლებლობის მქონე პირების საჭიროებების გათვალისწინებით;

ნ) **ადაპტირებული ტრანსპორტირების საშუალების ადაპტირებული ადგილი** – ადგილი, რომელიც ადაპტირებულია ფიზიკური შეზღუდული შესაძლებლობის მქონე პირების საჭიროებების გათვალისწინებით;

ო) **ადაპტირებული ტრანსპორტირების საშუალების ადაპტირებული ადგილი** – ადგილი, რომელიც ადაპტირებულია ფიზიკური შეზღუდული შესაძლებლობის მქონე პირების საჭიროებების გათვალისწინებით;

პ) **ადაპტირებული ტრანსპორტირების საშუალების ადაპტირებული ადგილი** – ადგილი, რომელიც ადაპტირებულია ფიზიკური შეზღუდული შესაძლებლობის მქონე პირების საჭიროებების გათვალისწინებით;

ჟ) **ადაპტირებული ტრანსპორტირების საშუალების ადაპტირებული ადგილი** – ადგილი, რომელიც ადაპტირებულია ფიზიკური შეზღუდული შესაძლებლობის მქონე პირების საჭიროებების გათვალისწინებით;

რ) **ადაპტირებული ტრანსპორტირების საშუალების ადაპტირებული ადგილი** – ადგილი, რომელიც ადაპტირებულია ფიზიკური შეზღუდული შესაძლებლობის მქონე პირების საჭიროებების გათვალისწინებით;

ს) **ადაპტირებული ტრანსპორტირების საშუალების ადაპტირებული ადგილი** – ადგილი, რომელიც ადაპტირებულია ფიზიკური შეზღუდული შესაძლებლობის მქონე პირების საჭიროებების გათვალისწინებით;

ტ) **ადაპტირებული ტრანსპორტირების საშუალების ადაპტირებული ადგილი** – ადგილი, რომელიც ადაპტირებულია ფიზიკური შეზღუდული შესაძლებლობის მქონე პირების საჭიროებების გათვალისწინებით;

უ) **ადაპტირებული ტრანსპორტირების საშუალების ადაპტირებული ადგილი** – ადგილი, რომელიც ადაპტირებულია ფიზიკური შეზღუდული შესაძლებლობის მქონე პირების საჭიროებების გათვალისწინებით;

ფ) **ადაპტირებული ტრანსპორტირების საშუალების ადაპტირებული ადგილი** – ადგილი, რომელიც ადაპტირებულია ფიზიკური შეზღუდული შესაძლებლობის მქონე პირების საჭიროებების გათვალისწინებით;

ქ) **ადაპტირებული ტრანსპორტირების საშუალების ადაპტირებული ადგილი** – ადგილი, რომელიც ადაპტირებულია ფიზიკური შეზღუდული შესაძლებლობის მქონე პირების საჭიროებების გათვალისწინებით;

ღ) **ადაპტირებული ტრანსპორტირების საშუალების ადაპტირებული ადგილი** – ადგილი, რომელიც ადაპტირებულია ფიზიკური შეზღუდული შესაძლებლობის მქონე პირების საჭიროებების გათვალისწინებით;

ყ) **ადაპტირებული ტრანსპორტირების საშუალების ადაპტირებული ადგილი** – ადგილი, რომელიც ადაპტირებულია ფიზიკური შეზღუდული შესაძლებლობის მქონე პირების საჭიროებების გათვალისწინებით;

შ) **ადაპტირებული ტრანსპორტირების საშუალების ადაპტირებული ადგილი** – ადგილი, რომელიც ადაპტირებულია ფიზიკური შეზღუდული შესაძლებლობის მქონე პირების საჭიროებების გათვალისწინებით;

ჩ) **ადაპტირებული ტრანსპორტირების საშუალების ადაპტირებული ადგილი** – ადგილი, რომელიც ადაპტირებულია ფიზიკური შეზღუდული შესაძლებლობის მქონე პირების საჭიროებების გათვალისწინებით;

ც) **ადაპტირებული ტრანსპორტირების საშუალების ადაპტირებული ადგილი** – ადგილი, რომელიც ადაპტირებულია ფიზიკური შეზღუდული შესაძლებლობის მქონე პირების საჭიროებების გათვალისწინებით;

ძ) **ადაპტირებული ტრანსპორტირების საშუალების ადაპტირებული ადგილი** – ადგილი, რომელიც ადაპტირებულია ფიზიკური შეზღუდული შესაძლებლობის მქონე პირების საჭიროებების გათვალისწინებით;

წ) **ადაპტირებული ტრანსპორტირების საშუალების ადაპტირებული ადგილი** – ადგილი, რომელიც ადაპტირებულია ფიზიკური შეზღუდული შესაძლებლობის მქონე პირების საჭიროებების გათვალისწინებით;

ჭ) **ადაპტირებული ტრანსპორტირების საშუალების ადაპტირებული ადგილი** – ადგილი, რომელიც ადაპტირებულია ფიზიკური შეზღუდული შესაძლებლობის მქონე პირების საჭიროებების გათვალისწინებით;

ხ) **ადაპტირებული ტრანსპორტირების საშუალების ადაპტირებული ადგილი** – ადგილი, რომელიც ადაპტირებულია ფიზიკური შეზღუდული შესაძლებლობის მქონე პირების საჭიროებების გათვალისწინებით;

ჯ) **ადაპტირებული ტრანსპორტირების საშუალების ადაპტირებული ადგილი** – ადგილი, რომელიც ადაპტირებულია ფიზიკური შეზღუდული შესაძლებლობის მქონე პირების საჭიროებების გათვალისწინებით;

ჰ) **ადაპტირებული ტრანსპორტირების საშუალების ადაპტირებული ადგილი** – ადგილი, რომელიც ადაპტირებულია ფიზიკური შეზღუდული შესაძლებლობის მქონე პირების საჭიროებების გათვალისწინებით;

მუხლი 1. ზოგადი დებულებები

1. ეს დებულება განსაზღვრავს ფიზიკური შეზღუდული შესაძლებლობის მქონე პირების ადაპტირებული გარემოთი სრულად უზრუნველყოფის ორგანიზაციულ და ტექნიკურ პირობებს.
2. დებულების მიზანია ფიზიკური შეზღუდული შესაძლებლობის მქონე პირების ადაპტირებული გარემოთი სრულად უზრუნველყოფა.
3. დებულების მიზნებისათვის გამოყენებულ ტერმინებს აქვთ შემდეგი მნიშვნელობა:

მუხლი 2. ადაპტირებული გარემოს ძირითადი მოთხოვნები

1. ადაპტირებული გარემო უნდა უზრუნველყოფდეს ფიზიკური შეზღუდული შესაძლებლობის მქონე პირების თანასწორ მონაწილეობას საზოგადოებრივ ცხოვრებაში.
2. ადაპტირებული გარემო უნდა შეესაბამებოდეს ფიზიკური შეზღუდული შესაძლებლობის მქონე პირების საჭიროებებს.
3. ადაპტირებული გარემო უნდა იყოს უსაფრთხო და ხელმისაწვდომი.

მუხლი 3. ადაპტირებული გარემოს ელემენტები

1. ადაპტირებული გარემოს ელემენტებია:
   ა) ადაპტირებული პარკირების ადგილი;
   ბ) ადაპტირებული ტუალეტი;
   გ) ადაპტირებული ლიფტი;
   დ) ადაპტირებული საკაფეტერიო მაგიდა;
   ე) ადაპტირებული ტელეფონი;
   ვ) ადაპტირებული ტაქსი;
   ზ) ადაპტირებული ტრანსპორტი;
   თ) ადაპტირებული ტრანსპორტირების საშუალება;
   ი) ადაპტირებული ტრანსპორტირების საშუალების ადაპტირებული ადგილი;
   კ) ადაპტირებული ტრანსპორტირების საშუალების ადაპტირებული ადგილი;
   ლ) ადაპტირებული ტრანსპორტირების საშუალების ადაპტირებული ადგილი;
   მ) ადაპტირებული ტრანსპორტირების საშუალების ადაპტირებული ადგილი;
   ნ) ადაპტირებული ტრანსპორტირების საშუალების ადაპტირებული ადგილი;
   ო) ადაპტირებული ტრანსპორტირების საშუალების ადაპტირებული ადგილი;
   პ) ადაპტირებული ტრანსპორტირების საშუალების ადაპტირებული ადგილი;
   ჟ) ადაპტირებული ტრანსპორტირების საშუალების ადაპტირებული ადგილი;
   რ) ადაპტირებული ტრანსპორტირების საშუალების ადაპტირებული ადგილი;
   ს) ადაპტირებული ტრანსპორტირების საშუალების ადაპტირებული ადგილი;
   ტ) ადაპტირებული ტრანსპორტირების საშუალების ადაპტირებული ადგილი;
   უ) ადაპტირებული ტრანსპორტირების საშუალების ადაპტირებული ადგილი;
   ფ) ადაპტირებული ტრანსპორტირების საშუალების ადაპტირებული ადგილი;
   ქ) ადაპტირებული ტრანსპორტირების საშუალების ადაპტირებული ადგილი;
   ღ) ადაპტირებული ტრანსპორტირების საშუალების ადაპტირებული ადგილი;
   ყ) ადაპტირებული ტრანსპორტირების საშუალების ადაპტირებული ადგილი;
   შ) ადაპტირებული ტრანსპორტირების საშუალების ადაპტირებული ადგილი;
   ჩ) ადაპტირებული ტრანსპორტირების საშუალების ადაპტირებული ადგილი;
   ც) ადაპტირებული ტრანსპორტირების საშუალების ადაპტირებული ადგილი;
   ძ) ადაპტირებული ტრანსპორტირების საშუალების ადაპტირებული ადგილი;
   წ) ადაპტირებული ტრანსპორტირების საშუალების ადაპტირებული ადგილი;
   ჭ) ადაპტირებული ტრანსპორტირების საშუალების ადაპტირებული ადგილი;
   ხ) ადაპტირებული ტრანსპორტირების საშუალების ადაპტირებული ადგილი;
   ჯ) ადაპტირებული ტრანსპორტირების საშუალების ადაპტირებული ადგილი;
   ჰ) ადაპტირებული ტრანსპორტირების საშუალების ადაპტირებული ადგილი;
2. ადაპტირებული გარემოს ელემენტები უნდა შეესაბამებოდეს ფიზიკური შეზღუდული შესაძლებლობის მქონე პირების საჭიროებებს.
3. ადაპტირებული გარემოს ელემენტები უნდა იყოს უსაფრთხო და ხელმისაწვდომი.

მუხლი 4. ადაპტირებული პარკირების ადგილი

1. ადაპტირებული პარკირების ადგილი უნდა იყოს მინიმუმ 3,5 მეტრ სიგანის და 5 მეტრ სიგრძის.
2. ადაპტირებული პარკირების ადგილი უნდა იყოს მარკირებული.
3. ადაპტირებული პარკირების ადგილი უნდა იყოს განთავსებული ისე, რომ ფიზიკური შეზღუდული შესაძლებლობის მქონე პირი არ გადაკვეთოს სატრანსპორტო ნაკადის მოძრაობის ზოლს.

მუხლი 5. ადაპტირებული ტუალეტი

1. ადაპტირებული ტუალეტი უნდა იყოს მინიმუმ 1,5 მეტრ სიგანის და 2 მეტრ სიგრძის.
2. ადაპტირებული ტუალეტი უნდა იყოს აღჭურვილი სახელურებით.
3. ადაპტირებული ტუალეტი უნდა იყოს განთავსებული ისე, რომ ფიზიკური შეზღუდული შესაძლებლობის მქონე პირი არ გადაკვეთოს სატრანსპორტო ნაკადის მოძრაობის ზოლს.

მუხლი 6. ადაპტირებული ლიფტი

1. ადაპტირებული ლიფტი უნდა იყოს მინიმუმ 1,1 მეტრ სიგანის და 1,4 მეტრ სიგრძის.
2. ადაპტირებული ლიფტი უნდა იყოს აღჭურვილი ხმოვანი სიგნალიზაციით.
3. ადაპტირებული ლიფტი უნდა იყოს განთავსებული ისე, რომ ფიზიკური შეზღუდული შესაძლებლობის მქონე პირი არ გადაკვეთოს სატრანსპორტო ნაკადის მოძრაობის ზოლს.

მუხლი 7. ადაპტირებული საკაფეტერიო მაგიდა

1. ადაპტირებული საკაფეტერიო მაგიდა უნდა იყოს მინიმუმ 0,8 მეტრ სიგანის და 1,2 მეტრ სიგრძის.
2. ადაპტირებული საკაფეტერიო მაგიდა უნდა იყოს აღჭურვილი სახელურებით.
3. ადაპტირებული საკაფეტერიო მაგიდა უნდა იყოს განთავსებული ისე, რომ ფიზიკური შეზღუდული შესაძლებლობის მქონე პირი არ გადაკვეთოს სატრანსპორტო ნაკადის მოძრაობის ზოლს.

მუხლი 8. ადაპტირებული ტელეფონი

1. ადაპტირებული ტელეფონი უნდა იყოს მინიმუმ 0,8 მეტრ სიგანის და 1,2 მეტრ სიგრძის.
2. ადაპტირებული ტელეფონი უნდა იყოს აღჭურვილი სახელურებით.
3. ადაპტირებული ტელეფონი უნდა იყოს განთავსებული ისე, რომ ფიზიკური შეზღუდული შესაძლებლობის მქონე პირი არ გადაკვეთოს სატრანსპორტო ნაკადის მოძრაობის ზოლს.

მუხლი 9. ადაპტირებული ტაქსი

1. ადაპტირებული ტაქსი უნდა იყოს მინიმუმ 1,1 მეტრ სიგანის და 1,4 მეტრ სიგრძის.
2. ადაპტირებული ტაქსი უნდა იყოს აღჭურვილი ხმოვანი სიგნალიზაციით.
3. ადაპტირებული ტაქსი უნდა იყოს განთავსებული ისე, რომ ფიზიკური შეზღუდული შესაძლებლობის მქონე პირი არ გადაკვეთოს სატრანსპორტო ნაკადის მოძრაობის ზოლს.

მუხლი 10. ადაპტირებული ტრანსპორტი

1. ადაპტირებული ტრანსპორტი უნდა იყოს მინიმუმ 1,1 მეტრ სიგანის და 1,4 მეტრ სიგრძის.
2. ადაპტირებული ტრანსპორტი უნდა იყოს აღჭურვილი ხმოვანი სიგნალიზაციით.
3. ადაპტირებული ტრანსპორტი უნდა იყოს განთავსებული ისე, რომ ფიზიკური შეზღუდული შესაძლებლობის მქონე პირი არ გადაკვეთოს სატრანსპორტო ნაკადის მოძრაობის ზოლს.

მუხლი 11. ადაპტირებული ტრანსპორტირების საშუალება

1. ადაპტირებული ტრანსპორტირების საშუალება უნდა იყოს მინიმუმ 1,1 მეტრ სიგანის და 1,4 მეტრ სიგრძის.
2. ადაპტირებული ტრანსპორტირების საშუალება უნდა იყოს აღჭურვილი ხმოვანი სიგნალიზაციით.
3. ადაპტირებული ტრანსპორტირების საშუალება უნდა იყოს განთავსებული ისე, რომ ფიზიკური შეზღუდული შესაძლებლობის მქონე პირი არ გადაკვეთოს სატრანსპორტო ნაკადის მოძრაობის ზოლს.

მუხლი 12. ადაპტირებული ტრანსპორტირების საშუალების ადაპტირებული ადგილი

1. ადაპტირებული ტრანსპორტირების საშუალების ადაპტირებული ადგილი უნდა იყოს მინიმუმ 0,8 მეტრ სიგანის და 1,2 მეტრ სიგრძის.
2. ადაპტირებული ტრანსპორტირების საშუალების ადაპტირებული ადგილი უნდა იყოს აღჭურვილი სახელურებით.
3. ადაპტირებული ტრანსპორტირების საშუალების ადაპტირებული ადგილი უნდა იყოს განთავსებული ისე, რომ ფიზიკური შეზღუდული შესაძლებლობის მქონე პირი არ გადაკვეთოს სატრანსპორტო ნაკადის მოძრაობის ზოლს.

მუხლი 13. ადაპტირებული ტრანსპორტირების საშუალების ადაპტირებული ადგილი

1. ადაპტირებული ტრანსპორტირების საშუალების ადაპტირებული ადგილი უნდა იყოს მინიმუმ 0,8 მეტრ სიგანის და 1,2 მეტრ სიგრძის.
2. ადაპტირებული ტრანსპორტირების საშუალების ადაპტირებული ადგილი უნდა იყოს აღჭურვილი სახელურებით.
3. ადაპტირებული ტრანსპორტირების საშუალების ადაპტირებული ადგილი უნდა იყოს განთავსებული ისე, რომ ფიზიკური შეზღუდული შესაძლებლობის მქონე პირი არ გადაკვეთოს სატრანსპორტო ნაკადის მოძრაობის ზოლს.

მუხლი 14. ადაპტირებული ტრანსპორტირების საშუალების ადაპტირებული ადგილი

1. ადაპტირებული ტრანსპორტირების საშუალების ადაპტირებული ადგილი უნდა იყოს მინიმუმ 0,8 მეტრ სიგანის და 1,2 მეტრ სიგრძის.
2. ადაპტირებული ტრანსპორტირების საშუალების ადაპტირებული ადგილი უნდა იყოს აღჭურვილი სახელურებით.
3. ადაპტირებული ტრანსპორტირების საშუალების ადაპტირებული ადგილი უნდა იყოს განთავსებული ისე, რომ ფიზიკური შეზღუდული შესაძლებლობის მქონე პირი არ გადაკვეთოს სატრანსპორტო ნაკადის მოძრაობის ზოლს.

მუხლი 15. ადაპტირებული ტრანსპორტირების საშუალების ადაპტირებული ადგილი

1. ადაპტირებული ტრანსპორტირების საშუალების ადაპტირებული ადგილი უნდა იყოს მინიმუმ 0,8 მეტრ სიგანის და 1,2 მეტრ სიგრძის.
2. ადაპტირებული ტრანსპორტირების საშუალების ადაპტირებული ადგილი უნდა იყოს აღჭურვილი სახელურებით.
3. ადაპტირებული ტრანსპორტირების საშუალების ადაპტირებული ადგილი უნდა იყოს განთავსებული ისე, რომ ფიზიკური შეზღუდული შესაძლებლობის მქონე პირი არ გადაკვეთოს სატრანსპორტო ნაკადის მოძრაობის ზოლს.

მუხლი 16. ადაპტირებული ტრანსპორტირების საშუალების ადაპტირებული ადგილი

1. ადაპტირებული ტრანსპორტირების საშუალების ადაპტირებული ადგილი უნდა იყოს მინიმუმ 0,8 მეტრ სიგანის და 1,2 მეტრ სიგრძის.
2. ადაპტირებული ტრანსპორტირების საშუალების ადაპტირებული ადგილი უნდა იყოს აღჭურვილი სახელურებით.
3. ადაპტირებული ტრანსპორტირების საშუალების ადაპტირებული ადგილი უნდა იყოს განთავსებული ისე, რომ ფიზიკური შეზღუდული შესაძლებლობის მქონე პირი არ გადაკვეთოს სატრანსპორტო ნაკადის მოძრაობის ზოლს.

მუხლი 17. ადაპტირებული ტრანსპორტირების საშუალების ადაპტირებული ადგილი

1. ადაპტირებული ტრანსპორტირების საშუალების ადაპტირებული ადგილი უნდა იყოს მინიმუმ 0,8 მეტრ სიგანის და 1,2 მეტრ სიგრძის.
2. ადაპტირებული ტრანსპორტირების საშუალების ადაპტირებული ადგილი უნდა იყოს აღჭურვილი სახელურებით.
3. ადაპტირებული ტრანსპორტირების საშუალების ადაპტირებული ადგილი უნდა იყოს განთავსებული ისე, რომ ფიზიკური შეზღუდული შესაძლებლობის მქონე პირი არ გადაკვეთოს სატრანსპორტო ნაკადის მოძრაობის ზოლს.

მუხლი 18. ადაპტირებული ტრანსპორტირების საშუალების ადაპტირებული ადგილი

1. ადაპტირებული ტრანსპორტირების საშუალების ადაპტირებული ადგილი უნდა იყოს მინიმუმ 0,8 მეტრ სიგანის და 1,2 მეტრ სიგრძის.
2. ადაპტირებული ტრანსპორტირების საშუალების ადაპტირებული ადგილი უნდა იყოს აღჭურვილი სახელურებით.
3. ადაპტირებული ტრანსპორტირების საშუალების ადაპტირებული ადგილი უნდა იყოს განთავსებული ისე, რომ ფიზიკური შეზღუდული შესაძლებლობის მქონე პირი არ გადაკვეთოს სატრანსპორტო ნაკადის მოძრაობის ზოლს.

მუხლი 19. ადაპტირებული ტრანსპორტირების საშუალების ადაპტირებული ადგილი

1. ადაპტირებული ტრანსპორტირების საშუალების ადაპტირებული ადგილი უნდა იყოს მინიმუმ 0,8 მეტრ სიგანის და 1,2 მეტრ სიგრძის.
2. ადაპტირებული ტრანსპორტირების საშუალების ადაპტირებული ადგილი უნდა იყოს აღჭურვილი სახელურებით.
3. ადაპტირებული ტრანსპორტირების საშუალების ადაპტირებული ადგილი უნდა იყოს განთავსებული ისე, რომ ფიზიკური შეზღუდული შესაძლებლობის მქონე პირი არ გადაკვეთოს სატრანსპორტო ნაკადის მოძრაობის ზოლს.

მუხლი 20. ადაპტირებული ტრანსპორტირების საშუალების ადაპტირებული ადგილი

1. ადაპტირებული ტრანსპორტირების საშუალების ადაპტირებული ადგილი უნდა იყოს მინიმუმ 0,8 მეტრ სიგანის და 1,2 მეტრ სიგრძის.
2. ადაპტირებული ტრანსპორტირების საშუალების ადაპტირებული ადგილი უნდა იყოს აღჭურვილი სახელურებით.
3. ადაპტირებული ტრანსპორტირების საშუალების ადაპტირებული ადგილი უნდა იყოს განთავსებული ისე, რომ ფიზიკური შეზღუდული შესაძლებლობის მქონე პირი არ გადაკვეთოს სატრანსპორტო ნაკადის მოძრაობის ზოლს.

მუხლი 21. ადაპტირებული ტრანსპორტირების საშუალების ადაპტირებული ადგილი

1. ადაპტირებული ტრანსპორტირების საშუალების ადაპტირებული ადგილი უნდა იყოს მინიმუმ 0,8 მეტრ სიგანის და 1,2 მეტრ სიგრძის.
2. ადაპტირებული ტრანსპორტირების საშუალების ადაპტირებული ადგილი უნდა იყოს აღჭურვილი სახელურებით.
3. ადაპტირებული ტრანსპორტირების საშუალების ადაპტირებული ადგილი უნდა იყოს განთავსებული ისე, რომ ფიზიკური შეზღუდული შესაძლებლობის მქონე პირი არ გადაკვეთოს სატრანსპორტო ნაკადის მოძრაობის ზოლს.

მუხლი 22. ადაპტირებული ტრანსპორტირების საშუალების ადაპტირებული ადგილი

1. ადაპტირებული ტრანსპორტირების საშუალების ადაპტირებული ადგილი უნდა იყოს მინიმუმ 0,8 მეტრ სიგანის და 1,2 მეტრ სიგრძის.
2. ადაპტირებული ტრანსპორტირების საშუალების ადაპტირებული ადგილი უნდა იყოს აღჭურვილი სახელურებით.
3. ადაპტირებული ტრანსპორტირების საშუალების ადაპტირებული ადგილი უნდა იყოს განთავსებული ისე, რომ ფიზიკური შეზღუდული შესაძლებლობის მქონე პირი არ გადაკვეთოს სატრანსპორტო ნაკადის მოძრაობის ზოლს.

მუხლი 23. ადაპტირებული ტრანსპორტირების საშუალების ადაპტირებული ადგილი

1. ადაპტირებული ტრანსპორტირების საშუალების ადაპტირებული ადგილი უნდა იყოს მინიმუმ 0,8 მეტრ სიგანის და 1,2 მეტრ სიგრძის.
2. ადაპტირებული ტრანსპორტირების საშუალების ადაპტირებული ადგილი უნდა იყოს აღჭურვილი სახელურებით.
3. ადაპტირებული ტრანსპორტირების საშუალების ადაპტირებული ადგილი უნდა იყოს განთავსებული ისე, რომ ფიზიკური შეზღუდული შესაძლებლობის მქონე პირი არ გადაკვეთოს სატრანსპორტო ნაკადის მოძრაობის ზოლს.

მუხლი 24. ადაპტირებული ტრანსპორტირების საშუალების ადაპტირებული ადგილი

1. ადაპტირებული ტრანსპორტირების საშუალების ადაპტირებული ადგილი უნდა იყოს მინიმუმ 0,8 მეტრ სიგანის და 1,2 მეტრ სიგრძის.
2. ადაპტირებული ტრანსპორტირების საშუალების ადაპტირებული ადგილი უნდა იყოს აღჭურვილი სახელურებით.
3. ადაპტირებული ტრანსპორტირების საშუალების ადაპტირებული ადგილი უნდა იყოს განთავსებული ისე, რომ ფიზიკური შეზღუდული შესაძლებლობის მქონე პირი არ გადაკვეთოს სატრანსპორტო ნაკადის მოძრაობის ზოლს.

მუხლი 25. ადაპტირებული ტრანსპორტირების საშუალების ადაპტირებული ადგილი

1. ადაპტირებული ტრანსპორტირების საშუალების ადაპტირებული ადგილი უნდა იყოს მინიმუმ 0,8 მეტრ სიგანის და 1,2 მეტრ სიგრძის.
2. ადაპტირებული ტრანსპორტირების საშუალების ადაპტირებული ადგილი უნდა იყოს აღჭურვილი სახელურებით.
3. ადაპტირებული ტრანსპორტირების საშუალების ადაპტირებული ადგილი უნდა იყოს განთავსებული ისე, რომ ფიზიკური შეზღუდული შესაძლებლობის მქონე პირი არ გადაკვეთოს სატრანსპორტო ნაკადის მოძრაობის ზოლს.

მუხლი 26. ადაპტირებული ტრანსპორტირების საშუალების ადაპტირებული ადგილი

1. ადაპტირებული ტრანსპორტირების საშუალების ადაპტირებული ადგილი უნდა იყოს მინიმუმ 0,8 მეტრ სიგანის და 1,2 მეტრ სიგრძის.
2. ადაპტირებული ტრანსპორტირების საშუალების ადაპტირებული ადგილი უნდა იყოს აღჭურვილი სახელურებით.
3. ადაპტირებული ტრანსპორტირების საშუალების ადაპტირებული ადგილი უნდა იყოს განთავსებული ისე, რომ ფიზიკური შეზღუდული შესაძლებლობის მქონე პირი არ გადაკვეთოს სატრანსპორტო ნაკადის მოძრაობის ზოლს.

მუხლი 27. ადაპტირებული ტრანსპორტირების საშუალების ადაპტირებული ადგილი

1. ადაპტირებული ტრანსპორტირების საშუალების ადაპტირებული ადგილი უნდა იყოს მინიმუმ 0,8 მეტრ სიგანის და 1,2 მეტრ სიგრძის.
2. ადაპტირებული ტრანსპორტირების საშუალების ადაპტირებული ადგილი უნდა იყოს აღჭურვილი სახელურებით.
3. ადაპტირებული ტრანსპორტირების საშუალების ადაპტირებული ადგილი უნდა იყოს განთავსებული ისე, რომ ფიზიკური შეზღუდული შესაძლებლობის მქონე პირი არ გადაკვეთოს სატრანსპორტო ნაკადის მოძრაობის ზოლს.

მუხლი 28. ადაპტირებული ტრანსპორტირების საშუალების ადაპტირებული ადგილი

1. ადაპტირებული ტრანსპორტირების საშუალების ადაპტირებული ადგილი უნდა იყოს მინიმუმ 0,8 მეტრ სიგანის და 1,2 მეტრ სიგრძის.
2. ადაპტირებული ტრანსპორტირების საშუალების ადაპტირებული ადგილი უნდა იყოს აღჭურვილი სახელურებით.
3. ადაპტირებული ტრანსპორტირების საშუალების ადაპტირებული ადგილი უნდა იყოს განთავსებული ისე, რომ ფიზიკური შეზღუდული შესაძლებლობის მქონე პირი არ გადაკვეთოს სატრანსპორტო ნაკადის მოძრაობის ზოლს.

მუხლი 29. ადაპტირებული ტრანსპორტირების საშუალების ადაპტირებული ადგილი

1. ადაპტირებული ტრანსპორტირების საშუალების ადაპტირებული ადგილი უნდა იყოს მინიმუმ 0,8 მეტრ სიგანის და 1,2 მეტრ სიგრძის.
2. ადაპტირებული ტრანსპორტირების საშუალების ადაპტირებული ადგილი უნდა იყოს აღჭურვილი სახელურებით.
3. ადაპტირებული ტრანსპორტირების საშუალების ადაპტირებული ადგილი უნდა იყოს განთავსებული ისე, რომ ფიზიკური შეზღუდული შესაძლებლობის მქონე პირი არ გადაკვეთოს სატრანსპორტო ნაკადის მოძრაობის ზოლს.

მუხლი 30. ადაპტირებული ტრანსპორტირების საშუალების ადაპტირებული ადგილი

1. ადაპტირებული ტრანსპორტირების საშუალების ადაპტირებული ადგილი უნდა იყოს მინიმუმ 0,8 მეტრ სიგანის და 1,2 მეტრ სიგრძის.
2. ადაპტირებული ტრანსპორტირების საშუალების ადაპტირებული ადგილი უნდა იყოს აღჭურვილი სახელურებით.
3. ადაპტირებული ტრანსპორტირების საშუალების ადაპტირებული ადგილი უნდა იყოს განთავსებული ისე, რომ ფიზიკური შეზღუდული შესაძლებლობის მქონე პირი არ გადაკვეთოს სატრანსპორტო ნაკადის მოძრაობის ზოლს.

მუხლი 31. ადაპტირებული ტრანსპორტირების საშუალების ადაპტირებული ადგილი

1. ადაპტირებული ტრანსპორტირების საშუალების ადაპტირებული ადგილი უნდა იყოს მინიმუმ 0,8 მეტრ სიგანის და 1,2 მეტრ სიგრძის.
2. ადაპტირებული ტრანსპორტირების საშუალების ადაპტირებული ადგილი უნდა იყოს აღჭურვილი სახელურებით.
3. ადაპტირებული ტრანსპორტირების საშუალების ადაპტირებული ადგილი უნდა იყოს განთავსებული ისე, რომ ფიზიკური შეზღუდული შესაძლებლობის მქონე პირი არ გადაკვეთოს სატრანსპორტო ნაკადის მოძრაობის ზოლს.

მუხლი 32. ადაპტირებული ტრანსპორტირების საშუალების ადაპტირებული ადგილი

1. ადაპტირებული ტრანსპორტირების საშუალების ადაპტირებული ადგილი უნდა იყოს მინიმუმ 0,8 მეტრ სიგანის და 1,2 მეტრ სიგრძის.
2. ადაპტირებული ტრანსპორტირების საშუალების ადაპტირებული ადგილი უნდა იყოს აღჭურვილი სახელურებით.
3. ადაპტირებული ტრანსპორტირების საშუალების ადაპტირებული ადგილი უნდა იყოს განთავსებული ისე, რომ ფიზიკური შეზღუდული შესაძლებლობის მქონე პირი არ გადაკვეთოს სატრანსპორტო ნაკადის მოძრაობის ზოლს.

მუხლი 33. ადაპტირებული ტრანსპორტირების საშუალების ადაპტირებული ადგილი

1. ადაპტირებული ტრანსპორტირების საშუალების ადაპტირებული ადგილი უნდა იყოს მინიმუმ 0,8 მეტრ სიგანის და 1,2 მეტრ სიგრძის.
2. ადაპტირებული ტრანსპორტირების საშუალების ადაპტირებული ადგილი უნდა იყოს აღჭურვილი სახელურებით.
3. ადაპტირებული ტრანსპორტირების საშუალების ადაპტირებული ადგილი უნდა იყოს განთავსებული ისე, რომ ფიზიკური შეზღუდული შესაძლებლობის მქონე პირი არ გადაკვეთოს სატრანსპორტო ნაკადის მოძრაობის ზოლს.

მუხლი 34. ადაპტირებული ტრანსპორტირების საშუალების ადაპტირებული ადგილი

1. ადაპტირებული ტრანსპორტირების საშუალების ადაპტირებული ადგილი უნდა იყოს მინიმუმ 0,8 მეტრ სიგანის და 1,2 მეტრ სიგრძის.
2. ადაპტირებული ტრანსპორტირების საშუალების ადაპტირებული ადგილი უნდა იყოს აღჭურვილი სახელურებით.
3. ადაპტირებული ტრანსპორტირების საშუალების ადაპტირებული ადგილი უნდა იყოს განთავსებული ისე, რომ ფიზიკური შეზღუდული შესაძლებლობის მქონე პირი არ გადაკვეთოს სატრანსპორტო ნაკადის მოძრაობის ზოლს.

მუხლი 35. ადაპტირებული ტრანსპორტირების საშუალების ადაპტირებული ადგილი

1. ადაპტირებული ტრანსპორტირების საშუალების ადაპტირებული ადგილი უნდა იყოს მინიმუმ 0,8 მეტრ სიგანის და 1,2 მეტრ სიგრძის.
2. ადაპტირებული ტრანსპორტირების საშუალების ადაპტირებული ადგილი უნდა იყოს აღჭურვილი სახელურებით.
3. ადაპტირებული ტრანსპორტირების საშუალების ადაპტირებული ადგილი უნდა იყოს განთავსებული ისე, რომ ფიზიკური შეზღუდული შესაძლებლობის მქონე პირი არ გადაკვეთოს სატრანსპორტო ნაკადის მოძრაობის ზოლს.

მუხლი 36. ადაპტირებული ტრანსპორტირების საშუალების ადაპტირებული ადგილი

1. ადაპტირებული ტრანსპორტირების საშუალების ადაპტირებული ადგილი უნდა იყოს მინიმუმ 0,8 მეტრ სიგანის და 1,2 მეტრ სიგრძის.
2. ადაპტირებული ტრანსპორტირების საშუალების ადაპტირებული ადგილი უნდა იყოს აღჭურვილი სახელურებით.
3. ადაპტირებული ტრანსპორტირების საშუალების ადაპტირებული ადგილი უნდა იყოს განთავსებული ისე, რომ ფიზიკური შეზღუდული შესაძლებლობის მქონე პირი არ გადაკვეთოს სატრანსპორტო ნაკადის მოძრაობის ზოლს.

მუხლი 37. ადაპტირებული ტრანსპორტირების საშუალების ადაპტირებული ადგილი

1. ადაპტირებული ტრანსპორტირების საშუალების ადაპტირებული ადგილი უნდა იყოს მინიმუმ 0,8 მეტრ სიგანის და 1,2 მეტრ სიგრძის.
2. ადაპტირ

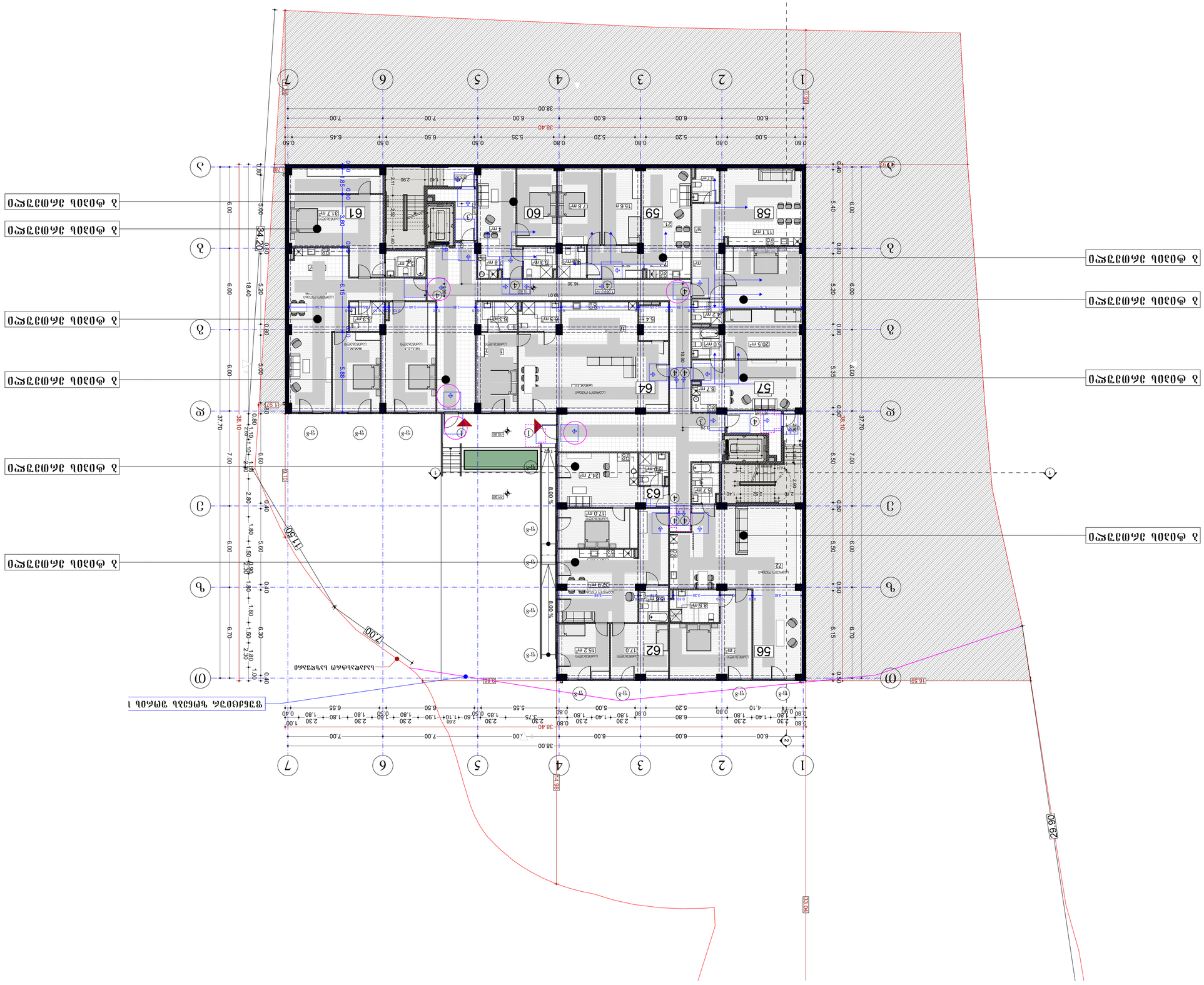
1 ფილიალის შენობა სანაპირო ზოლის მიმდებარედ
1 ფილიალის შენობა სანაპირო ზოლის მიმდებარედ
1 ფილიალის შენობა სანაპირო ზოლის მიმდებარედ
1 ფილიალის შენობა სანაპირო ზოლის მიმდებარედ
1 ფილიალის შენობა სანაპირო ზოლის მიმდებარედ
1 ფილიალის შენობა სანაპირო ზოლის მიმდებარედ
1 ფილიალის შენობა სანაპირო ზოლის მიმდებარედ
ნაპირსდაცვითი ნაგებობა
ნაპირსდაცვითი ნაგებობა
ნაპირსდაცვითი ნაგებობა

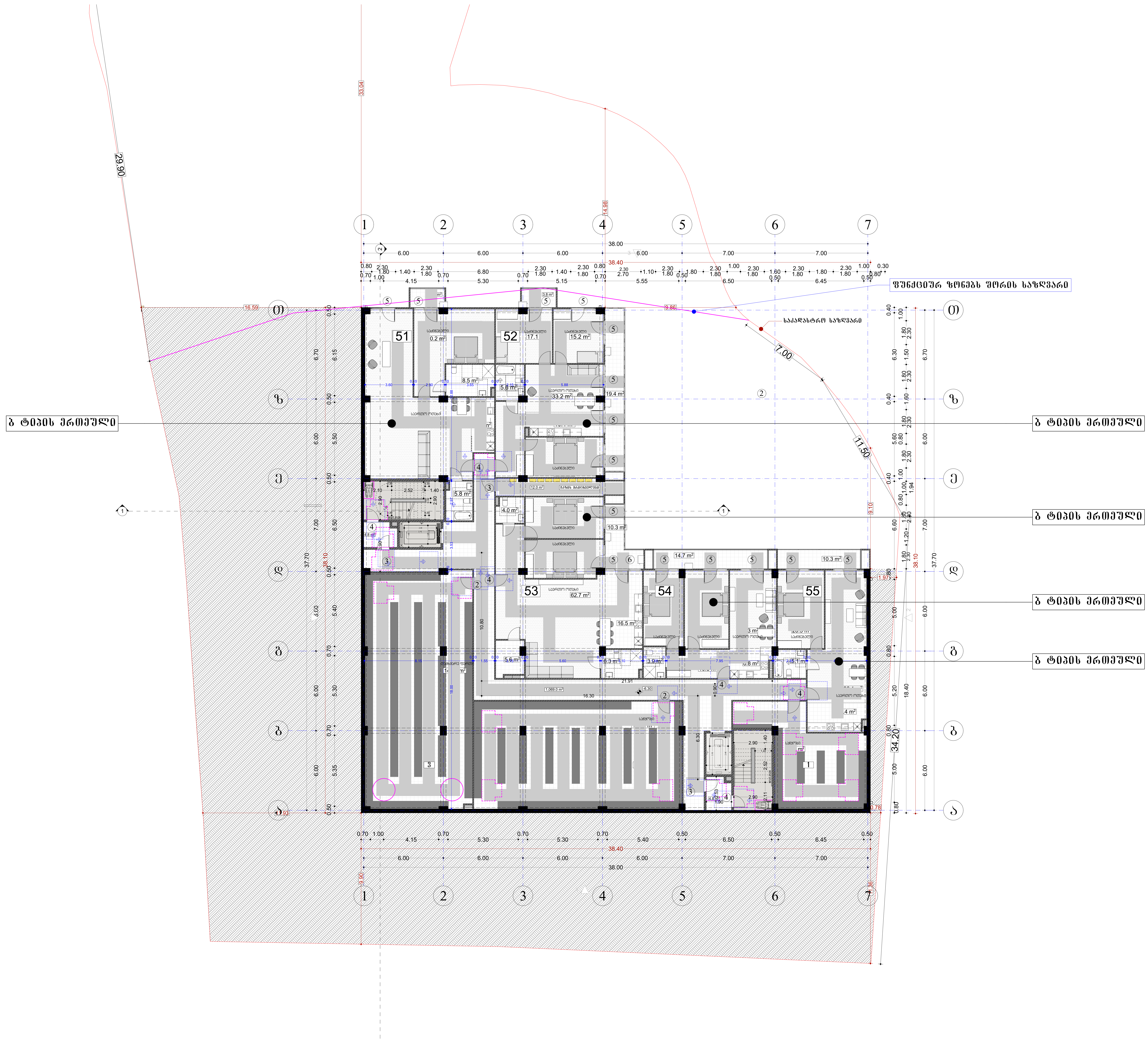

შპს „ნიუ პოინტ“
saqarTvelo, Tbilisi, mgalobliSvilis quCa #3,
I sarTuli ofisi #3; s/n: 404883943

New Point

www. newpoint.ge info@newpoint.ge
tel: / tel: +995 32 2945808; mob: / cell phone: +995 557 704433;

Ltd "NewPoint"
office N3, floor N1, 3 mgaloblishvili str.
Tbilisi, Georgia ID: 404883943

შენიშვნები notes

- ზომები მოცემულია სმ-ში
- ტერიტორიის ზომები მოცემულია დამკვეთის მიერ
- მშენებლობის პროცესში ნებისმიერი ცვლილება შეთანხმებული უნდა იყოს არქიტექტორთან

პირობითი აღნიშვნები

- მიწის ნაკვეთის საკადასტრო საზღვარი
- რკინაბეტონის კოლონა
- ბლოკის კედელი
- 0.00 იატაკის მოპირკეთების ნიშნული

კართან მანევრირებისათვის საჭირო სივრცეები

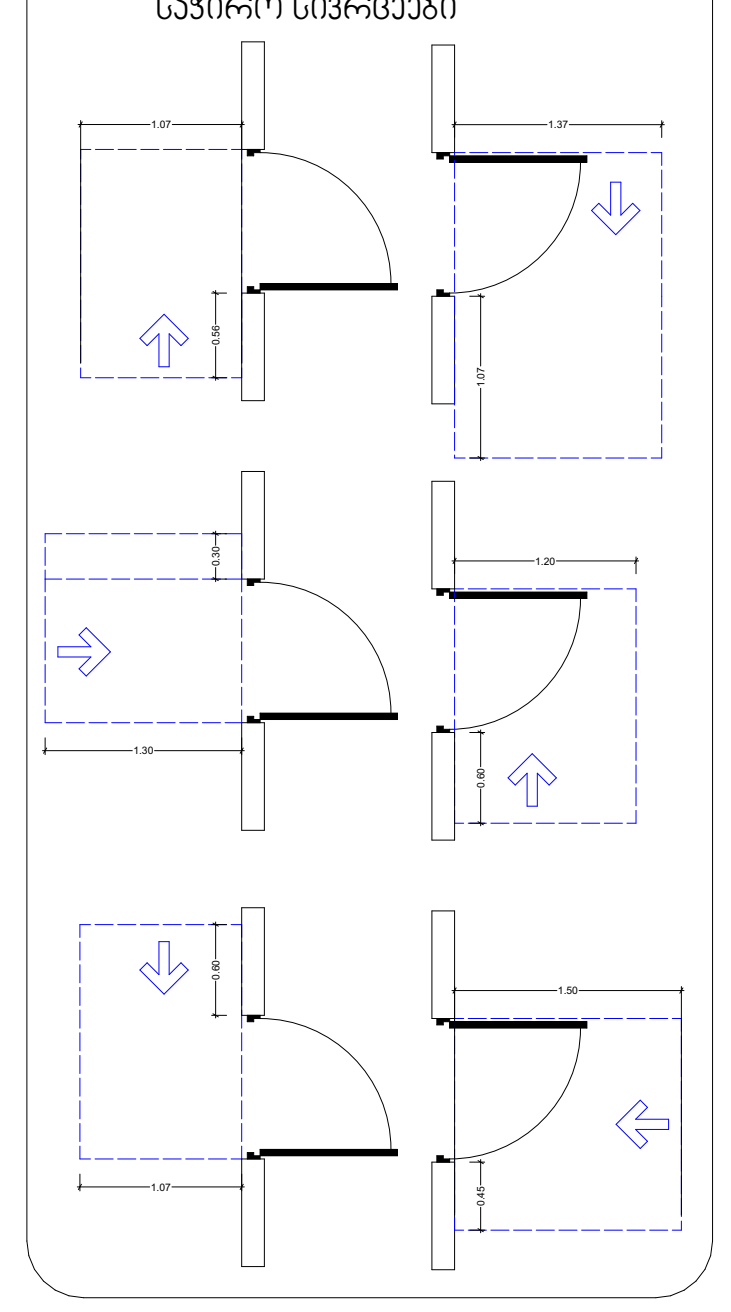

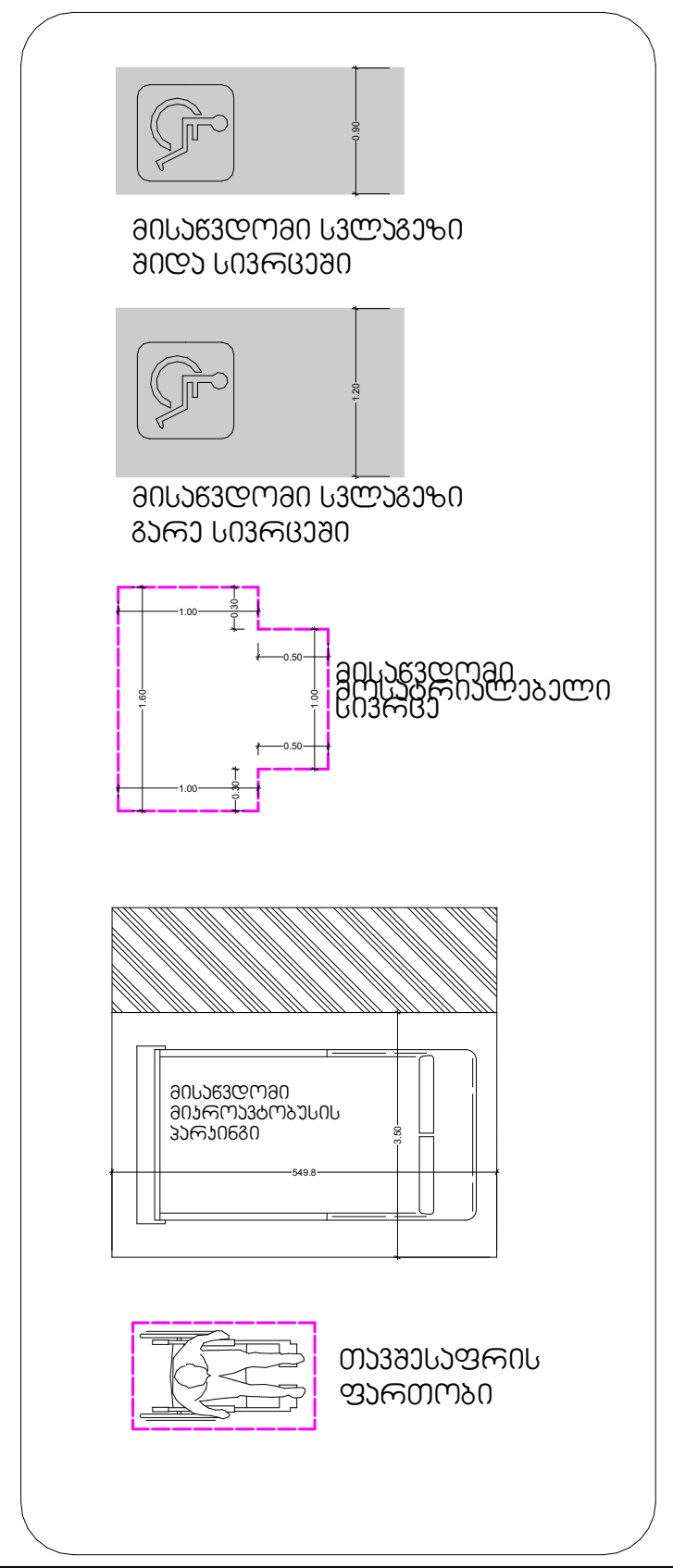

პროექტის დასახელება		project
მრავალბინიანი საცხოვრებელი სახლი კრწანისში		
დამკვეთი		client
შპს "ზ.თ.ბ" ს/კ 404513335		
მისამართი		address
ქ.თბილისი, ქუჩა კრწანისი, შესახვევი II, №11 ს/კ 01.18.06.011.163		
თანამდებობა position	სახელი გვარი name surname	ხელმოწერა signature
დირექტორი director	გიორგი კირკიტაძე Giorgi Kirkitadze	
პროექტის ავტორი author	გვანცა ზაქარიაშვილი Gvantsa Zakariashvili	
არქიტექტორი architect		
არქიტექტორი architect		
კონსტრუქტორი constructor		
არქიტექტურული ნაწილი architecture		
ნახაზი drawing	თარიღი date of issue	24.09.2022
მიწის დონის ქვედა +1 სართული (-6.30 ნიშნულზე) საცხოვრებელი ბინები, სასაწყობე ფართობები, სადარბაზოს ფართობი	მასშტაბი scale	1:200
	სტადია stage	Project
	ფორმატი paper size	A2
	ფაილის სახელი file name	
	ფურცელი pages	





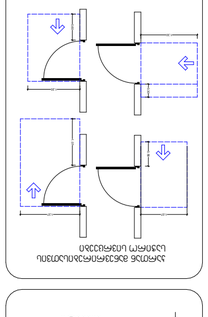

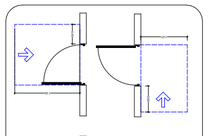

ავტომობილების მისასვლელი გზის დონე
ტროტუარის დონე

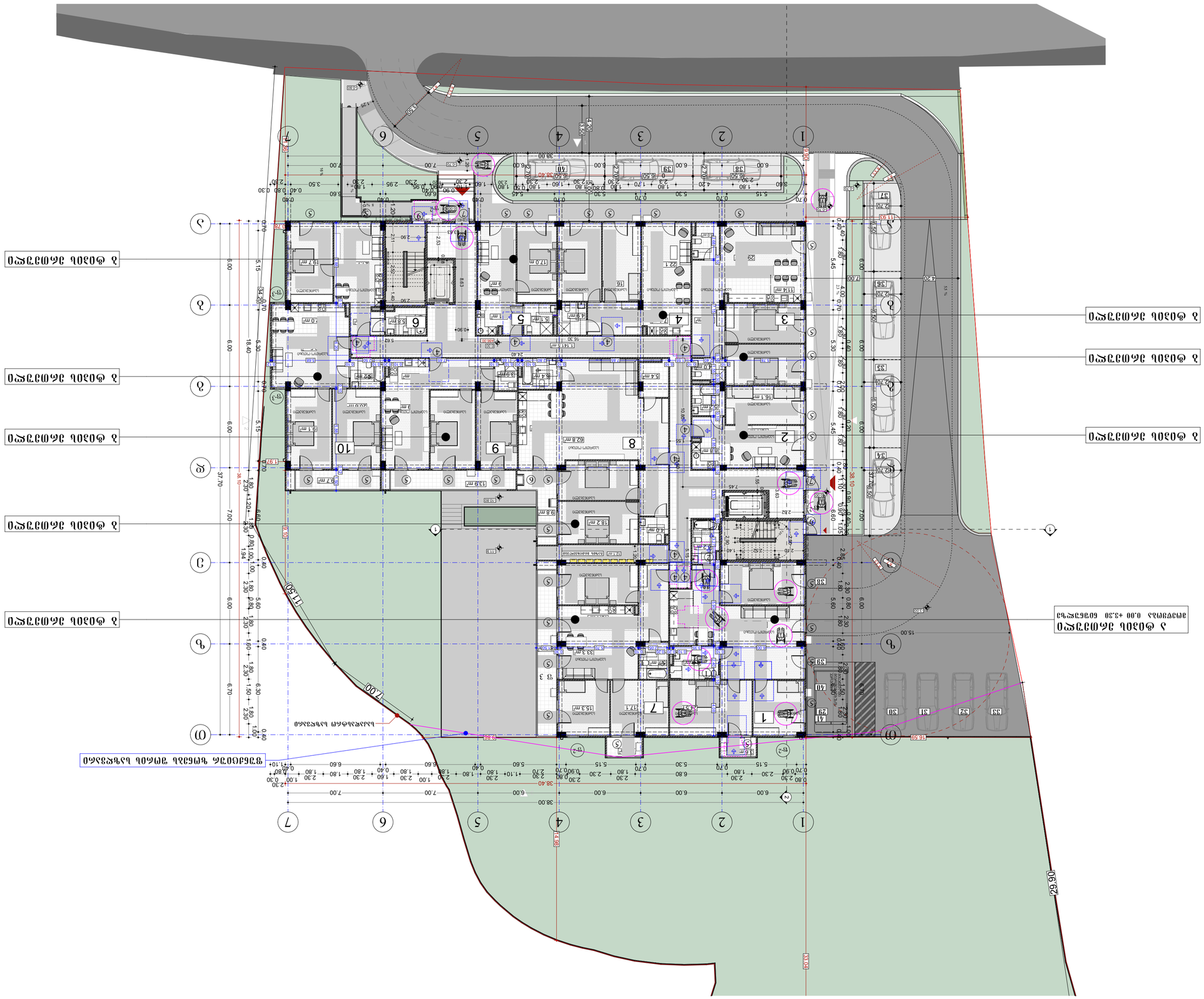
1 ფასადის ფრაგმენტი 1
1 ფასადის ფრაგმენტი 2
1 ფასადის ფრაგმენტი 3
1 ფასადის ფრაგმენტი 4
2 ფასადის ფრაგმენტი 1
ნაგებობის სიმაღლე 0.00 +23.30 ნიშნულის დონეზე

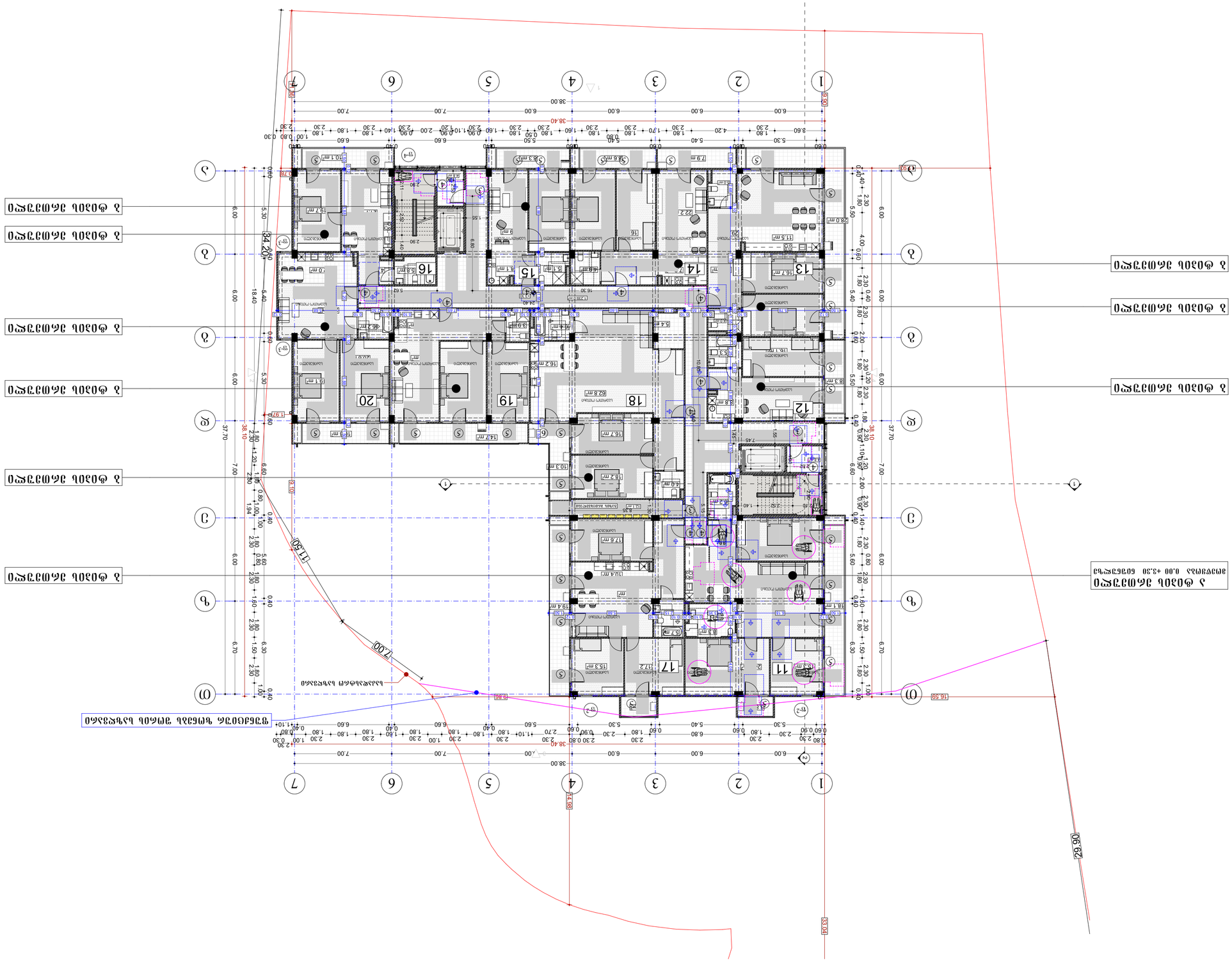

შპს „NewPoint"
საქართველო, თბილისი, ფილტვისა ქუჩა №1,
+995 32 2242888, მობ / cell phone: +995 577 744431,
www.newpoint.ge info@newpoint.ge
LLC "NewPoint"
Office №1, floor №1, 7 pilvtis kucha str.
Tbilisi, Georgia ID: 404833943

notes	შენიშვნები
- ყველა ზომები მოცემულია მილიმეტრებში, გარდა სპეციალურად მითითებული შემთხვევებისა - ნებისმიერი ცვლილება დაკავშირებული არქიტექტურულ ნაწილთან, შეთანხმებული უნდა იქნეს არქიტექტორთან	

ტიპიური სართულის გეგმა

- ბინათა საზღვრები
- ფანჯრების ოდენობა და ზომები
- ტიხრების ოდენობა და ზომები
- ავარიული ელექტრომომარაგების ქსელი
- 0.00 მშენებლობის ნულოვანი ნიშნული

სპეციალური ტიპის ბინების განლაგების სქემები

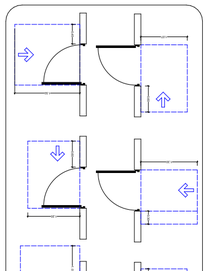

ბინა №1 ბინა №2

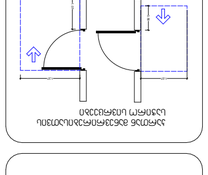

ბინა №3 ბინა №4

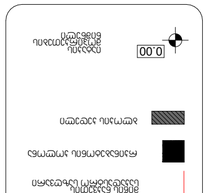

ბინა №5 ბინა №6



ბინა №7 ბინა №8

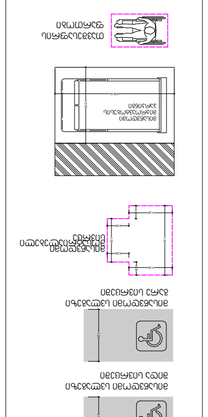

ბინა №9 ბინა №10

project	პროექტის დასახელება		
client	დამკვეთი		
address	მისამართი		
position	პოზიცია	name surname	სახელი გვარი
director	დირექტორი	Giorgi Kiknadze	გიორგი ჰიკნაძე
author	ავტორი		
architect	არქიტექტორი	Gvantsa Zakharashvili	გვანცა ზახარაშვილი
architect	არქიტექტორი		
constructor	კონსტრუქტორი		
architecture	არქიტექტურა		
date of issue	გაცემის თარიღი	24.09.2022	
scale	მასშტაბი	1:200	
stage	ეტაპი	Project	პროექტი
paper size	ფორმატი	A2	
file name	ფაილის დასახელება		
papes	ფურცლების რაოდენობა		
drawing	ნახაზის		

არქიტექტურული გეგმები შენობა-ნაგებობის უსაფრთხოების წესების ინფორმაციის დატანით

ეტლის ჰიდროიზოლაცია

მენიშვნა
ჰიდროიზოლაცია გამოსაყენებელი უნდა იყოს გარე კარისა და ფანჯრისანგბრჯნების, გამყვანილობების, და გარე ეტლის ზანგრჯების. (მეტ ეორისკარისების) ლენარეების ჯნიშვნა. ეკრისთარებით, გარე ეტლისა დანახრავის გეღასვეთისათვის. სავენტრებით, ეორდინებით (ეარითანებით) ტეროსებით (განებით), კედებით და მანას ნაგვრებით გეორეების(ეზოლაციები, უკვე, ჩეხნებულ ეტლისაგიერ ლარებები და მანაგლანჯნიშვნები. სალიდანა ეტლეები ჭეშტები ეეტლები მეტიდიო. ჰიდროიზოლაცია უნდა მოეყვეს გამოსვრილი ხიდეების ორივემხარეზე და გოლოებით ეეტლისანეზე ბერების, წოლანების კვეშ დენვების გამოვრილი გაფორების თაბა.

სახერავის ჰიდროიზოლაცია

მენიშვნა
ჰიდროიზოლაცია ის უნდა მოეყოს, რომ ეეტლისაზედ ბერების გაეხვების, ნანახავიერი მასალების, პარავების ეეტლების გეღასვეთისანეზების და სახერავის ზედაპირის არსებული სავე ტიპების გამოშიშვების ეარ ჭანდეს. ეეტლისა და სახერავი. ჰიდროიზოლაცია უნდა მოეყოს ეეტლისა და სახერავის ანაპირებით. სახერავის ანაპირ ნანახავიერ ადგილებში, ტიპიური ეარავ



ნაგებობის სართულების რაოდენობა	7
ნაგებობის სიმაღლე	18.6
ნაგებობის ფართობი	122.8 მ²

ნაგებობის N 1

სართულების რაოდენობა	3
ნაგებობის სიმაღლე	18.6
ნაგებობის ფართობი	64.9 მ²

ნაგებობის N 2

სართულების რაოდენობა	5
ნაგებობის სიმაღლე	18.6
ნაგებობის ფართობი	83.4 მ²

ნაგებობის N 3

სართულების რაოდენობა	4
ნაგებობის სიმაღლე	18.6
ნაგებობის ფართობი	76.3 მ²

ნაგებობის N 4

სართულების რაოდენობა	3
ნაგებობის სიმაღლე	18.6
ნაგებობის ფართობი	45.8 მ²

ნაგებობის N 5

სართულების რაოდენობა	9
ნაგებობის სიმაღლე	18.6
ნაგებობის ფართობი	160.9 მ²

ნაგებობის N 6

სართულების რაოდენობა	6
ნაგებობის სიმაღლე	18.6
ნაგებობის ფართობი	110.7 მ²

ნაგებობის N 9

სართულების რაოდენობა	5
ნაგებობის სიმაღლე	18.6
ნაგებობის ფართობი	46.7 მ²

ნაგებობის N8

სართულების რაოდენობა	6
ნაგებობის სიმაღლე	18.6
ნაგებობის ფართობი	81.1 მ²

ნაგებობის N 7

ნაგებობის სამშენებლო ნაკვეთის საზღვარი 38.40 მ

ნაგებობის სამშენებლო ნაკვეთის საზღვარი 33.70 მ

ნაგებობის სამშენებლო ნაკვეთის საზღვარი 16.20 მ

ნაგებობის სამშენებლო ნაკვეთის საზღვარი 9.60 მ

ნაგებობის სამშენებლო ნაკვეთის საზღვარი 11.50 მ

ნაგებობის სამშენებლო ნაკვეთის საზღვარი 7.00 მ

ნაგებობის სამშენებლო ნაკვეთის საზღვარი 9.80 მ

ნაგებობის სამშენებლო ნაკვეთის საზღვარი 14.80 მ

ნაგებობის სამშენებლო ნაკვეთის საზღვარი 33.70


ЗАО "NewPoint"
Ltd "NewPoint"
www.newpoint.ge
info@newpoint.ge
თბილისი, ქეცხოველის ქ.3, ბინა N1, ოფისი N2
Tbilisi, Ketskhoveli str. 3, flat N1, office N2
+995 322 736631, +995 32 2426666
0162343
ნახაზის დასახელება
drawing name
ნახაზის თარიღი
date of issue
24.09.2022
მასშტაბი
scale
1:200
ეტაპი
stage
Project
ფორმატი
paper size
A2
ფაილის სახელი
file name
ხელმოწერა
signature
პოზიცია
position
ხელმძღვანელი
director
ავტორი
author
არქიტექტორი
architect
არქიტექტორი
architect
კონსტრუქტორი
constructor
არქიტექტურა
architecture
პროექტი
project
ობიექტის მისამართი, საკადასტრო კოდი, ფართობი და ზონირების ინდექსი
ობიექტის მისამართი
address
შპს "ნიუპოინტი"
+995 322 736631
ობიექტის დასახელება
client
ნახაზის დასახელება
ნახაზის ნომერი
ნახაზის მასშტაბი
ნახაზის ფორმატი
ნახაზის თარიღი
ნახაზის ავტორი
ნახაზის დირექტორი
ნახაზის პოზიციის დასახელება
ნახაზის ხელმოწერა
ნახაზის არქიტექტორი
ნახაზის კონსტრუქტორი
ნახაზის ფაილის სახელი
ნახაზის ფორმატი
ნახაზის ეტაპი
ნახაზის მასშტაბი
ნახაზის თარიღი
ნახაზის დასახელება
ნახაზის ნომერი
ობიექტის მისამართი, საკადასტრო კოდი, ფართობი და ზონირების ინდექსი
ობიექტის დასახელება

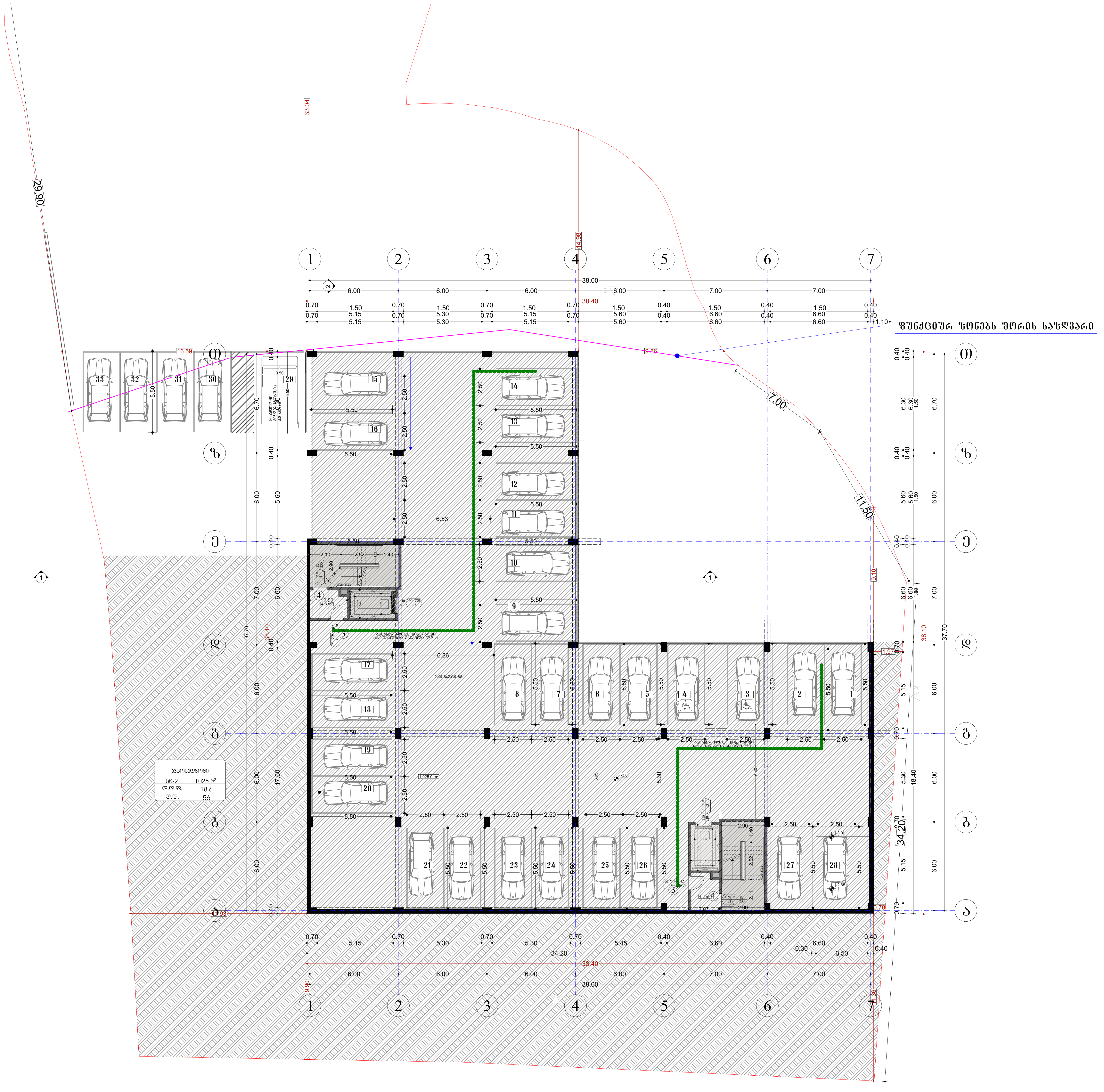

შპს „ნიუ პოინტ“
saqarTvelo, Tbilisi, mgalobliSvilis quCa #3,
I sarTuli ofisi #3; s/n: 404883943
www.newpoint.ge info@newpoint.ge
tel: / tel: +995 32 2945808; mob: / cell phone: +995 557 704433;

New Point

Ltd "NewPoint"
office N3, floor N1, 3 mgaloblishvili str.
Tbilisi, Georgia ID: 404883943

შენიშვნები — notes

- ზომები მოცემულია სმ-ში
- ტერიტორიის აზომვები მოწოდებულია დამკვეთის მიერ
- მშენებლობის პროცესში ნებისმიერი ცვლილება შეთანხმებული უნდა იყოს არქიტექტორთან

პირობითი აღნიშვნები

- მიწის ნაკვეთის საკადასტრო საზღვარი
- რკინაბეტონის კოლონა
- ბლოკის კედელი
- 0.00 იატაკის მოპირკეთების ნიშნული

დაკავებულობის ჯგუფები	დაკავებულობის ჯგუფის აღნიშვნა
თავშეყრის ჯგუფი (თ3)	
საქმიანი ჯგუფი (სქ)	
საგანმანათლებლო ჯგუფი (სგ)	
სამრეწველო ჯგუფი (სმ)	
დიდი საფრთხის შემცველი ჯგუფი (დსშ)	
დაწესებულებითი ჯგუფი (დწ)	
სავაჭრო ჯგუფი (სვ)	
საცხოვრებელი ჯგუფი (სც)	
სასაწყობო ჯგუფი (სწ)	
დამხმარე ჯგუფი (დს)	

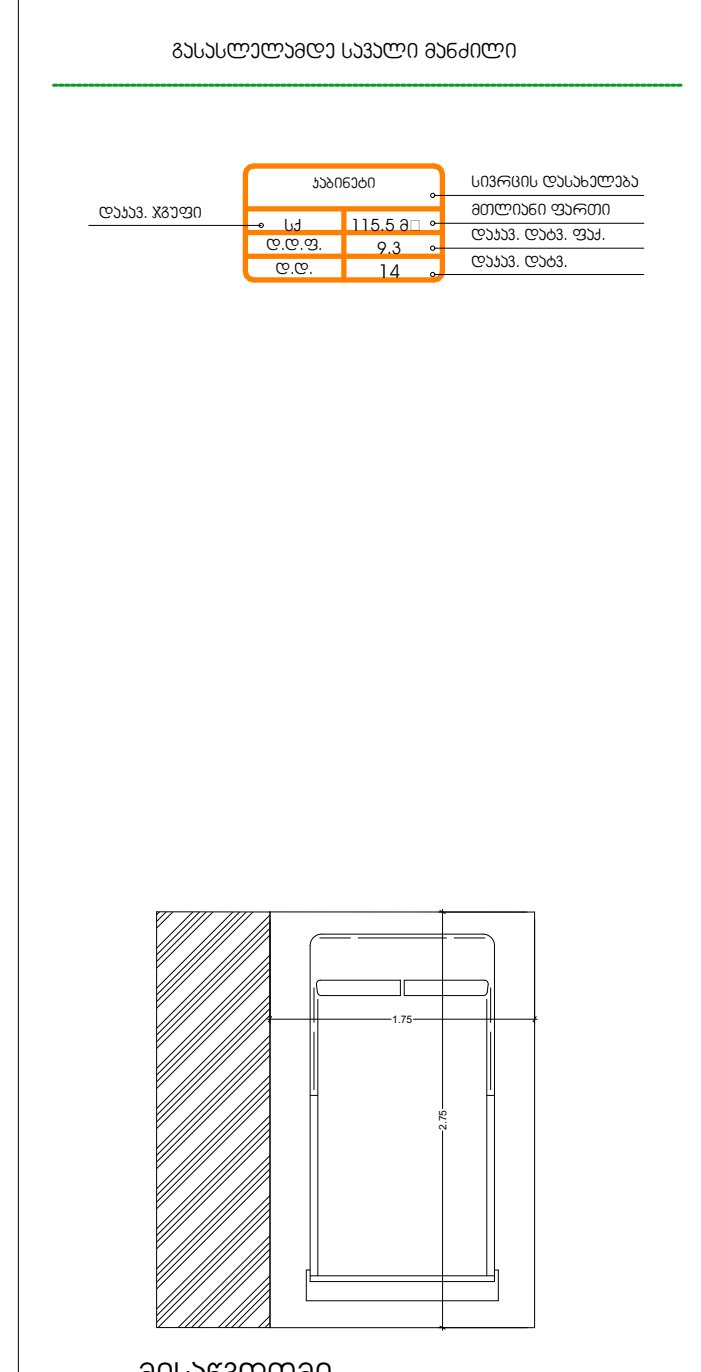

პროექტის დასახელება — project

მრავალბინიანი საცხოვრებელი სახლი კრწანისში

დამკვეთი — client

შპს "გ.თ.ბ" ს/კ 404513335

მისამართი — address

ქ.თბილისი, ქუჩა კრწანისი, შესახვევი II, №11 ს/კ 01.18.06.011.163

თანამდებობა position	სახელი გვარი name surname	ხელმოწერა signature
დირექტორი director	გიორგი კირკიტაძე Giorgi Kirkitadze	
პროექტის ავტორი author	გვანცა ზაქარიაშვილი Gvantsa Zakariashvili	
არქიტექტორი architect		
არქიტექტორი architect		
კონსტრუქტორი constructor		

არქიტექტურული ნაწილი
architecture

ნახაზი drawing	თარიღი date of issue	24.09.2022
მიწის დონის ზედა სართული +2 სართული (-3.00 ნიშნულზე) ღია ავტოსადგომი, სადარბაზოს ფართობი	მასშტაბი scale	1:200
	სტადია stage	Project
	ფორმატი paper size	A2
	ფაილის სახელი file name	
	ფურცელი pages	


ნაკვეთის საზღვარი
ნაკვეთის საზღვარი
ნაკვეთის საზღვარი

ააიპ „ნიუ პოინთი"
საქართველო, თბილისი, მცხეთის გზატკეცილი 30ა კმ 8ა
ტელ: +995 32 2429686, 2429687 / ფაქსი: +995 322 739431
www.newpoint.ge info@newpoint.ge

New Point
Ltd "NewPoint"
Office N1, floor N 1, 30a Mtskheta highway str.
Tbilisi, Georgia ID: 404883943

notes

- ზომები მოცემულია მილიმეტრებში
- ნახაზის გამოყენება მხოლოდ ავტორის ნებართვით
- ავტორისეული პროექტის ნებისმიერი ნაწილის ასლის ან ელექტრონული ვერსიის გადაბეჭდვა ან გავრცელება დაუშვებელია

ДОСЯГАЕМОСТЬ МАЛОМОБИЛЬНЫХ

მანძილი ტროტუარის ბორდიურიდან	0.15
ტროტუარის სიგანე	1.80
ტროტუარის ზედაპირის დახრილობა	2%
ტროტუარის ზედაპირის ტიპი	ასფალტი
ტროტუარის ზედაპირის ფერი	ნაცრისფერი
ტროტუარის ზედაპირის ტექსტურა	გლუვი
ტროტუარის ზედაპირის ტიპი	ასფალტი
ტროტუარის ზედაპირის ფერი	ნაცრისფერი
ტროტუარის ზედაპირის ტექსტურა	გლუვი

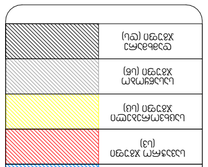

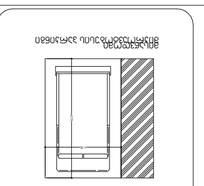

ДОСЯГАЕМОСТЬ МАЛОМОБИЛЬНЫХ

მანძილი ტროტუარის ბორდიურიდან	0.15
ტროტუარის სიგანე	1.80
ტროტუარის ზედაპირის დახრილობა	2%
ტროტუარის ზედაპირის ტიპი	ასფალტი
ტროტუარის ზედაპირის ფერი	ნაცრისფერი
ტროტუარის ზედაპირის ტექსტურა	გლუვი

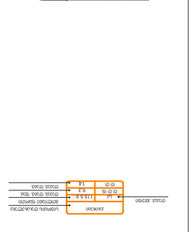

ტროტუარის ზედაპირის ტექსტურა	გლუვი
ტროტუარის ზედაპირის ფერი	ნაცრისფერი
ტროტუარის ზედაპირის ტიპი	ასფალტი
ტროტუარის ზედაპირის დახრილობა	2%
ტროტუარის სიგანე	1.80
მანძილი ტროტუარის ბორდიურიდან	0.15



ტროტუარის ზედაპირის ტექსტურა	გლუვი
ტროტუარის ზედაპირის ფერი	ნაცრისფერი
ტროტუარის ზედაპირის ტიპი	ასფალტი
ტროტუარის ზედაპირის დახრილობა	2%
ტროტუარის სიგანე	1.80
მანძილი ტროტუარის ბორდიურიდან	0.15

ДОСЯГАЕМОСТЬ МАЛОМОБИЛЬНЫХ

მანძილი ტროტუარის ბორდიურიდან	0.15
ტროტუარის სიგანე	1.80
ტროტუარის ზედაპირის დახრილობა	2%
ტროტუარის ზედაპირის ტიპი	ასფალტი
ტროტუარის ზედაპირის ფერი	ნაცრისფერი
ტროტუარის ზედაპირის ტექსტურა	გლუვი



ტროტუარის ზედაპირის ტექსტურა	გლუვი
ტროტუარის ზედაპირის ფერი	ნაცრისფერი
ტროტუარის ზედაპირის ტიპი	ასფალტი
ტროტუარის ზედაპირის დახრილობა	2%
ტროტუარის სიგანე	1.80
მანძილი ტროტუარის ბორდიურიდან	0.15

არქიტექტურული გეგმები შენობა-ნაგებობის უსაფრთხოების წესების (სახანძრო სისტემების) და მისაწვდომობის ერთიანი სტანდარტების (საინფორმაციო აბრების) ინფორმაციის დატანით

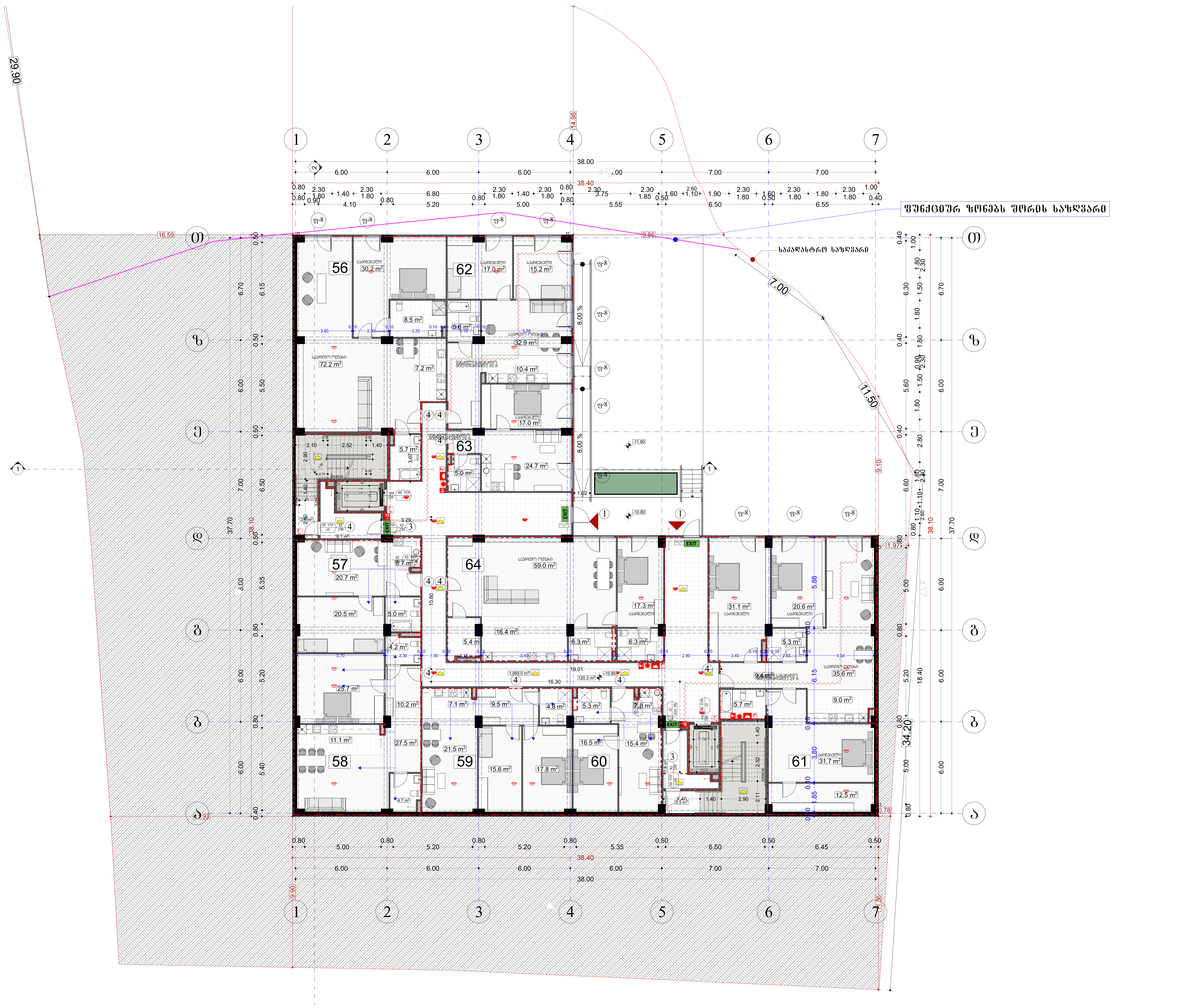

შპს „ნიუ პოინტ"
saqarTvelo, Tbilisi, mgalobliSvilis quCa #3,
I sarTuli ofisi #3; s/n: 404883943
www.newpoint.ge info@newpoint.ge
tel: / tel: +995 32 2945808; mob: / cell phone: +995 557 704433;
Ltd "NewPoint"
office N3, floor N1, 3 mgaloblishvili str.
Tbilisi, Georgia ID: 404883943

შენიშვნები — notes

- ზომები მოცემულია სმ-ში
- ტერიტორიის ზომები მოწოდებულია დამკვეთის მიერ
- მშენებლობის პროცესში ნებისმიერი ცვლილება შეთანხმებული უნდა იყოს არქიტექტორთან

პირობითი აღნიშვნები

- მიწის ნაკვეთის საკადასტრო საზღვარი
- რკინაბეტონის კოლონა
- ბლოკის კედელი
- 0.00 იატაკის მოპირკეთების ნიშნული

- სახანძრო მანქანის მისადგომი
- სახანძრო მილდგარის მისაწვდომი სივრცე
- ორ საათიანი ცეცხლმედეგობის ხარისხიანი კედელი
- ერთ საათიანი ცეცხლმედეგობის ხარისხიანი კედელი

- მიკროავტობუსის პარკინგთან მისაწვდომი გასასვლელის ნიშანი
- სართულის ამოსაცნობი ნიშანი
- ნიშანი საგანგებო ვითარებაში ფართობის გამოყენების შესახებ
- თავშესაფრის ფართობის ნიშანი
- გასასვლელის ნიშანი ბრაილით
- EXIT გასასვლელის ნიშანი მანათობელი
- კვამლის ავტომატური აღმომჩენი
- ავტოსაქშეფი
- სახანძრო მილდგარის თავაკი
- ხელის ცეცხლმაქრი
- ხელით სამართავი სახანძრო განგაშის ღილაკი
- დამაკავებელტა შეტყობინების სისტემა
- განგაშის განათება
- საავარიო განათება
- ორმხრივი კავშირის სისტემა
- სახანძრო ჰიდრანტი
- სახანძრო მანქანის მისაერთებელი
- მიკროავტობუსის პარკინგთან მისაწვდომი გასასვლელი
- თავშესაფრის ფართობი

პროექტის დასახელება / project	მრავალბინიანი საცხოვრებელი სახლი კრწანისში
დამკვეთი / client	შპს "გ.თ.ბ" ს/კ 404513335
მისამართი / address	ქ.თბილისი, ქუჩა კრწანისი, შესახვევი II, №11 ს/კ 01.18.06.011.163

თანამდებობა position	სახელი გვარი name surname	ხელმოწერა signature
დირექტორი director	გიორგი კირკიტაძე Giorgi Kirkitadze	
პროექტის ავტორი author	გვანცა ზაქარიაშვილი Gvantsa Zakariashvili	
არქიტექტორი architect		
არქიტექტორი architect		
კონსტრუქტორი constructor		

არქიტექტურული ნაწილი — architecture

ნახაზი drawing	თარიღი date of issue	24.09.2022
მიწის დონის ქვედა -1 სართული (-10.80 ნიშნულზე) სასაწყობო ფართობები, სადარბაზოს ფართობი	მასშტაბი scale	1:200
	სტადია stage	Project
	ფორმატი paper size	A2
	ფაილის სახელი file name	
	ფურცელი pages	

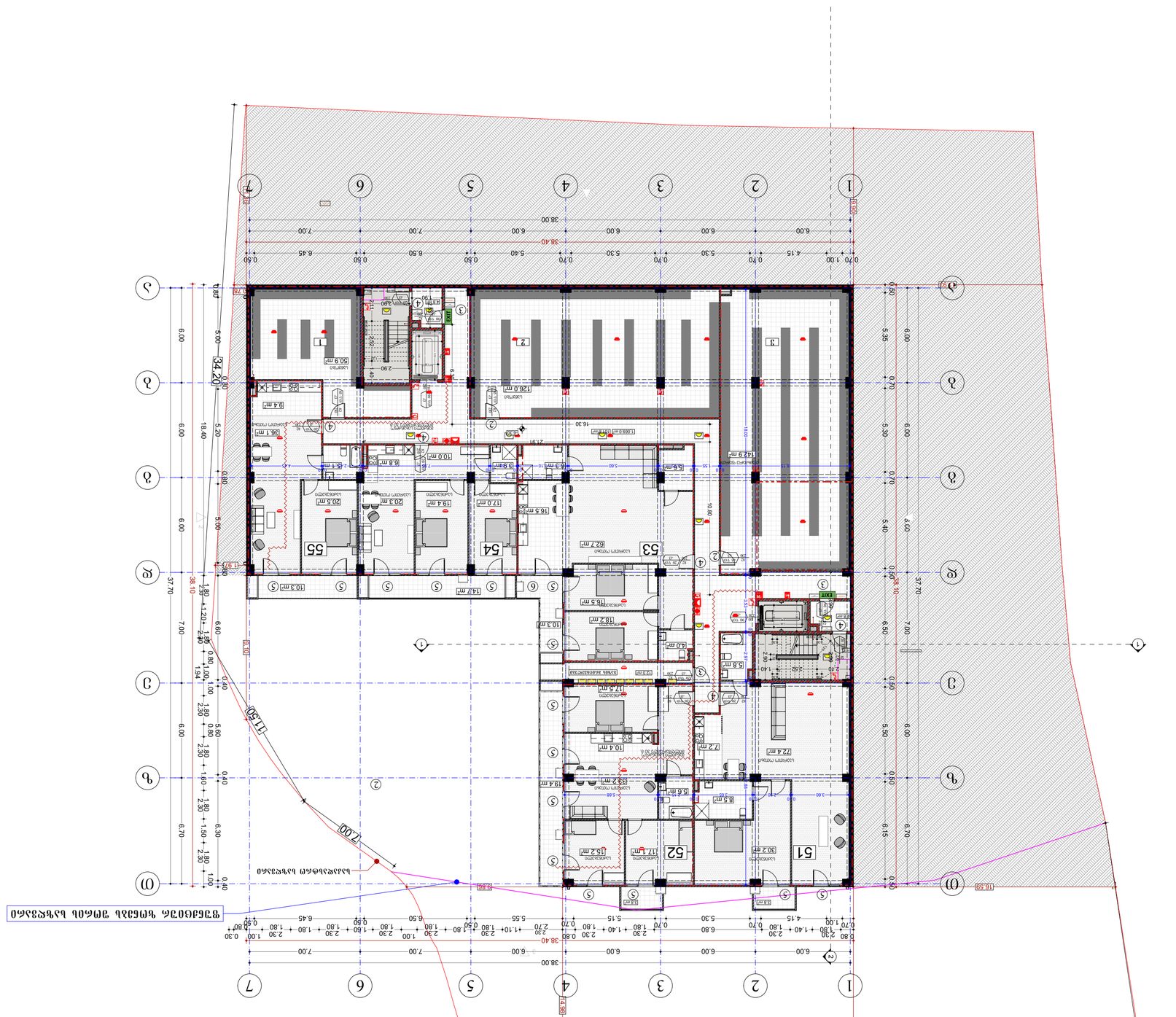
38.40
38.00
6.00
7.00
1
2
3
4
5
6
7
Ա
Բ
Գ
Դ
Ե
Զ
Է
Ը
Թ
Ժ
Ի
Լ
34.20
29.90
16.20
9.80
11.50
7.00
ნაგებობის სანიაღვრე სისტემის პროექტი
ნაგებობის სანიაღვრე სისტემა
ნაგებობის ნაწილი
ნაგებობის ნაწილი
ნაგებობის ნაწილი

project	პროექტის დასახელება
	მიწის ნაკვეთის საკადასტრო კოდი, მისამართი
client	დამკვეთი
	ტელ. ფაქსი, ელ.ფოსტა
address	მისამართი
	ქ.თბილისი, კრწანისის რ-ნი, IV მკ-ნი, კვ.01.18.06.011.163
signature	ხელმოწერა
name surname	სახელი გვარი
position	თანამდებობა
director	დირექტორი
	გიორგი ჩიქობავა
author	ავტორი
	ავთანდილ ჯაფარიძე
architect	არქიტექტორი
	ქრისტინა ზახარაშვილი
architect	არქიტექტორი
constructor	კონსტრუქტორი
architecture	არქიტექტურა
drawing	ნახაზის
date of issue	გადაცემის თარიღი
	24.09.2022
scale	მასშტაბი
	1:200
stage	ფაზა
	Project
paper size	ფორმატი
	A2
file name	ფაილის სახელი
pages	ფურცელი

შპს „ნიუ პოინტ"

ltd "NewPoint"

office N3, floor N1, 3 mgaloblishvili str.
Tbilisi, Georgia ID: 404833943

www.newpoint.ge info@newpoint.ge
tel: +995 32 2400606, mob: +995 577 704535,

notes

ზოგადი შენიშვნები

- ზომა მილიმეტრებით და ნიშნულები მეტრებით მოცემულია პროექტის ნულოვან ნიშნულთან მიმართებით
- ნებისმიერი ცვლილება პროექტში ან ნახაზებში ავტორის ნებართვის გარეშე დაუშვებელია

ტერიტორიის ათვისების მაჩვენებლები

მიწის ნაკვეთის ფართობი	2928.43 კვ.მ
მიწის ნაკვეთის ათვისების ინდექსი	0.00
მიწის ნაკვეთის ათვისების კოეფიციენტი	0.00
მშენებარე ფართობი	0.00 კვ.მ
მათ შორის:	
მიწისქვეშა სართულის ფართობი	0.00 კვ.მ
მიწისზედა სართულების ფართობი	0.00 კვ.მ
ავტოსადგომების რაოდენობა	0
მათ შორის:	
მიწისქვეშა სართულზე	0
მიწისზედა სართულებზე	0
ეზოში	0

- ნაკვეთის საზღვარი
- მშენებარე ობიექტის კონტური
- ნაკვეთის საზღვრიდან 1მ-ით დაშორებული ხაზი
- ნაკვეთის საზღვრიდან 3მ-ით დაშორებული ხაზი
- ნაკვეთის საზღვრიდან 5მ-ით დაშორებული ხაზი
- ნაკვეთის საზღვრიდან 6მ-ით დაშორებული ხაზი
- ნაკვეთის საზღვრიდან 10მ-ით დაშორებული ხაზი
- ნაკვეთის საზღვრიდან 20მ-ით დაშორებული ხაზი
- ნაკვეთის საზღვრიდან 30მ-ით დაშორებული ხაზი
- ნაკვეთის საზღვრიდან 50მ-ით დაშორებული ხაზი
- ნაკვეთის საზღვრიდან 100მ-ით დაშორებული ხაზი
- ნაკვეთის საზღვრიდან 200მ-ით დაშორებული ხაზი
- ნაკვეთის საზღვრიდან 300მ-ით დაშორებული ხაზი
- ნაკვეთის საზღვრიდან 500მ-ით დაშორებული ხაზი
- ნაკვეთის საზღვრიდან 1000მ-ით დაშორებული ხაზი
- ნაკვეთის საზღვრიდან 2000მ-ით დაშორებული ხაზი
- ნაკვეთის საზღვრიდან 3000მ-ით დაშორებული ხაზი
- ნაკვეთის საზღვრიდან 5000მ-ით დაშორებული ხაზი
- ნაკვეთის საზღვრიდან 10000მ-ით დაშორებული ხაზი
- ნაკვეთის საზღვრიდან 20000მ-ით დაშორებული ხაზი
- ნაკვეთის საზღვრიდან 30000მ-ით დაშორებული ხაზი
- ნაკვეთის საზღვრიდან 50000მ-ით დაშორებული ხაზი
- ნაკვეთის საზღვრიდან 100000მ-ით დაშორებული ხაზი
- ნაკვეთის საზღვრიდან 200000მ-ით დაშორებული ხაზი
- ნაკვეთის საზღვრიდან 300000მ-ით დაშორებული ხაზი
- ნაკვეთის საზღვრიდან 500000მ-ით დაშორებული ხაზი
- ნაკვეთის საზღვრიდან 1000000მ-ით დაშორებული ხაზი
- ნაკვეთის საზღვრიდან 2000000მ-ით დაშორებული ხაზი
- ნაკვეთის საზღვრიდან 3000000მ-ით დაშორებული ხაზი
- ნაკვეთის საზღვრიდან 5000000მ-ით დაშორებული ხაზი
- ნაკვეთის საზღვრიდან 10000000მ-ით დაშორებული ხაზი
- ნაკვეთის საზღვრიდან 20000000მ-ით დაშორებული ხაზი
- ნაკვეთის საზღვრიდან 30000000მ-ით დაშორებული ხაზი
- ნაკვეთის საზღვრიდან 50000000მ-ით დაშორებული ხაზი
- ნაკვეთის საზღვრიდან 100000000მ-ით დაშორებული ხაზი
- ნაკვეთის საზღვრიდან 200000000მ-ით დაშორებული ხაზი
- ნაკვეთის საზღვრიდან 300000000მ-ით დაშორებული ხაზი
- ნაკვეთის საზღვრიდან 500000000მ-ით დაშორებული ხაზი
- ნაკვეთის საზღვრიდან 1000000000მ-ით დაშორებული ხაზი
- ნაკვეთის საზღვრიდან 2000000000მ-ით დაშორებული ხაზი
- ნაკვეთის საზღვრიდან 3000000000მ-ით დაშორებული ხაზი
- ნაკვეთის საზღვრიდან 5000000000მ-ით დაშორებული ხაზი
- ნაკვეთის საზღვრიდან 10000000000მ-ით დაშორებული ხაზი
- ნაკვეთის საზღვრიდან 20000000000მ-ით დაშორებული ხაზი
- ნაკვეთის საზღვრიდან 30000000000მ-ით დაშორებული ხაზი
- ნაკვეთის საზღვრიდან 50000000000მ-ით დაშორებული ხაზი
- ნაკვეთის საზღვრიდან 100000000000მ-ით დაშორებული ხაზი
- ნაკვეთის საზღვრიდან 200000000000მ-ით დაშორებული ხაზი
- ნაკვეთის საზღვრიდან 300000000000მ-ით დაშორებული ხაზი
- ნაკვეთის საზღვრიდან 500000000000მ-ით დაშორებული ხაზი
- ნაკვეთის საზღვრიდან 1000000000000მ-ით დაშორებული ხაზი
- ნაკვეთის საზღვრიდან 2000000000000მ-ით დაშორებული ხაზი
- ნაკვეთის საზღვრიდან 3000000000000მ-ით დაშორებული ხაზი
- ნაკვეთის საზღვრიდან 5000000000000მ-ით დაშორებული ხაზი
- ნაკვეთის საზღვრიდან 10000000000000მ-ით დაშორებული ხაზი
- ნაკვეთის საზღვრიდან 20000000000000მ-ით დაშორებული ხაზი
- ნაკვეთის საზღვრიდან 30000000000000მ-ით დაშორებული ხაზი
- ნაკვეთის საზღვრიდან 50000000000000მ-ით დაშორებული ხაზი
- ნაკვეთის საზღვრიდან 100000000000000მ-ით დაშორებული ხაზი
- ნაკვეთის საზღვრიდან 200000000000000მ-ით დაშორებული ხაზი
- ნაკვეთის საზღვრიდან 300000000000000მ-ით დაშორებული ხაზი
- ნაკვეთის საზღვრიდან 500000000000000მ-ით დაშორებული ხაზი
- ნაკვეთის საზღვრიდან 1000000000000000მ-ით დაშორებული ხაზი
- ნაკვეთის საზღვრიდან 2000000000000000მ-ით დაშორებული ხაზი
- ნაკვეთის საზღვრიდან 3000000000000000მ-ით დაშორებული ხაზი
- ნაკვეთის საზღვრიდან 5000000000000000მ-ით დაშორებული ხაზი
- ნაკვეთის საზღვრიდან 10000000000000000მ-ით დაშორებული ხაზი
- ნაკვეთის საზღვრიდან 20000000000000000მ-ით დაშორებული ხაზი
- ნაკვეთის საზღვრიდან 30000000000000000მ-ით დაშორებული ხაზი
- ნაკვეთის საზღვრიდან 50000000000000000მ-ით დაშორებული ხაზი
- ნაკვეთის საზღვრიდან 100000000000000000მ-ით დაშორებული ხაზი
- ნაკვეთის საზღვრიდან 200000000000000000მ-ით დაშორებული ხაზი
- ნაკვეთის საზღვრიდან 300000000000000000მ-ით დაშორებული ხაზი
- ნაკვეთის საზღვრიდან 500000000000000000მ-ით დაშორებული ხაზი
- ნაკვეთის საზღვრიდან 1000000000000000000მ-ით დაშორებული ხაზი
- ნაკვეთის საზღვრიდან 2000000000000000000მ-ით დაშორებული ხაზი
- ნაკვეთის საზღვრიდან 3000000000000000000მ-ით დაშორებული ხაზი
- ნაკვეთის საზღვრიდან 5000000000000000000მ-ით დაშორებული ხაზი
- ნაკვეთის საზღვრიდან 10000000000000000000მ-ით დაშორებული ხაზი
- ნაკვეთის საზღვრიდან 20000000000000000000მ-ით დაშორებული ხაზი
- ნაკვეთის საზღვრიდან 30000000000000000000მ-ით დაშორებული ხაზი
- ნაკვეთის საზღვრიდან 50000000000000000000მ-ით დაშორებული ხაზი
- ნაკვეთის საზღვრიდან 100000000000000000000მ-ით დაშორებული ხაზი
- ნაკვეთის საზღვრიდან 200000000000000000000მ-ით დაშორებული ხაზი
- ნაკვეთის საზღვრიდან 300000000000000000000მ-ით დაშორებული ხაზი
- ნაკვეთის საზღვრიდან 500000000000000000000მ-ით დაშორებული ხაზი
- ნაკვეთის საზღვრიდან 1000000000000000000000მ-ით დაშორებული ხაზი
- ნაკვეთის საზღვრიდან 2000000000000000000000მ-ით დაშორებული ხაზი
- ნაკვეთის საზღვრიდან 3000000000000000000000მ-ით დაშორებული ხაზი
- ნაკვეთის საზღვრიდან 5000000000000000000000მ-ით დაშორებული ხაზი
- ნაკვეთის საზღვრიდან 10000000000000000000000მ-ით დაშორებული ხაზი
- ნაკვეთის საზღვრიდან 20000000000000000000000მ-ით დაშორებული ხაზი
- ნაკვეთის საზღვრიდან 30000000000000000000000მ-ით დაშორებული ხაზი
- ნაკვეთის საზღვრიდან 50000000000000000000000მ-ით დაშორებული ხაზი
- ნაკვეთის საზღვრიდან 100000000000000000000000მ-ით დაშორებული ხაზი
- ნაკვეთის საზღვრიდან 200000000000000000000000მ-ით დაშორებული ხაზი
- ნაკვეთის საზღვრიდან 300000000000000000000000მ-ით დაშორებული ხაზი
- ნაკვეთის საზღვრიდან 500000000000000000000000მ-ით დაშორებული ხაზი
- ნაკვეთის საზღვრიდან 1000000000000000000000000მ-ით დაშორებული ხაზი
- ნაკვეთის საზღვრიდან 2000000000000000000000000მ-ით დაშორებული ხაზი
- ნაკვეთის საზღვრიდან 3000000000000000000000000მ-ით დაშორებული ხაზი
- ნაკვეთის საზღვრიდან 5000000000000000000000000მ-ით დაშორებული ხაზი
- ნაკვეთის საზღვრიდან 10000000000000000000000000მ-ით დაშორებული ხაზი
- ნაკვეთის საზღვრიდან 20000000000000000000000000მ-ით დაშორებული ხაზი
- ნაკვეთის საზღვრიდან 30000000000000000000000000მ-ით დაშორებული ხაზი
- ნაკვეთის საზღვრიდან 50000000000000000000000000მ-ით დაშორებული ხაზი
- ნაკვეთის საზღვრიდან 100000000000000000000000000მ-ით დაშორებული ხაზი
- ნაკვეთის საზღვრიდან 200000000000000000000000000მ-ით დაშორებული ხაზი
- ნაკვეთის საზღვრიდან 300000000000000000000000000მ-ით დაშორებული ხაზი
- ნაკვეთის საზღვრიდან 500000000000000000000000000მ-ით დაშორებული ხაზი
- ნაკვეთის საზღვრიდან 1000000000000000000000000000მ-ით დაშორებული ხაზი
- ნაკვეთის საზღვრიდან 2000000000000000000000000000მ-ით დაშორებული ხაზი
- ნაკვეთის საზღვრიდან 3000000000000000000000000000მ-ით დაშორებული ხაზი
- ნაკვეთის საზღვრიდან 5000000000000000000000000000მ-ით დაშორებული ხაზი
- ნაკვეთის საზღვრიდან 10000000000000000000000000000მ-ით დაშორებული ხაზი
- ნაკვეთის საზღვრიდან 20000000000000000000000000000მ-ით დაშორებული ხაზი
- ნაკვეთის საზღვრიდან 30000000000000000000000000000მ-ით დაშორებული ხაზი
- ნაკვეთის საზღვრიდან 50000000000000000000000000000მ-ით დაშორებული ხაზი
- ნაკვეთის საზღვრიდან 100000000000000000000000000000მ-ით დაშორებული ხაზი
- ნაკვეთის საზღვრიდან 200000000000000000000000000000მ-ით დაშორებული ხაზი
- ნაკვეთის საზღვრიდან 300000000000000000000000000000მ-ით დაშორებული ხაზი
- ნაკვეთის საზღვრიდან 500000000000000000000000000000მ-ით დაშორებული ხაზი
- ნაკვეთის საზღვრიდან 1000000000000000000000000000000მ-ით დაშორებული ხაზი
- ნაკვეთის საზღვრიდან 2000000000000000000000000000000მ-ით დაშორებული ხაზი
- ნაკვეთის საზღვრიდან 3000000000000000000000000000000მ-ით დაშორებული ხაზი
- ნაკვეთის საზღვრიდან 5000000000000000000000000000000მ-ით დაშორებული ხაზი
- ნაკვეთის საზღვრიდან 10000000000000000000000000000000მ-ით დაშორებული ხაზი
- ნაკვეთის საზღვრიდან 20000000000000000000000000000000მ-ით დაშორებული ხაზი
- ნაკვეთის საზღვრიდან 30000000000000000000000000000000მ-ით დაშორებული ხაზი
- ნაკვეთის საზღვრიდან 50000000000000000000000000000000მ-ით დაშორებული ხაზი
- ნაკვეთის საზღვრიდან 100000000000000000000000000000000მ-ით დაშორებული ხაზი
- ნაკვეთის საზღვრიდან 200000000000000000000000000000000მ-ით დაშორებული ხაზი
- ნაკვეთის საზღვრიდან 300000000000000000000000000000000მ-ით დაშორებული ხაზი
- ნაკვეთის საზღვრიდან 500000000000000000000000000000000მ-ით დაშორებული ხაზი
- ნაკვეთის საზღვრიდან 1000000000000000000000000000000000მ-ით დაშორებული ხაზი
- ნაკვეთის საზღვრიდან 2000000000000000000000000000000000მ-ით დაშორებული ხაზი
- ნაკვეთის საზღვრიდან 3000000000000000000000000000000000მ-ით დაშორებული ხაზი
- ნაკვეთის საზღვრიდან 5000000000000000000000000000000000მ-ით დაშორებული ხაზი
- ნაკვეთის საზღვრიდან 10000000000000000000000000000000000მ-ით დაშორებული ხაზი
- ნაკვეთის საზღვრიდან 20000000000000000000000000000000000მ-ით დაშორებული ხაზი
- ნაკვეთის საზღვრიდან 30000000000000000000000000000000000მ-ით დაშორებული ხაზი
- ნაკვეთის საზღვრიდან 50000000000000000000000000000000000მ-ით დაშორებული ხაზი
- ნაკვეთის საზღვრიდან 100000000000000000000000000000000000მ-ით დაშორებული ხაზი
- ნაკვეთის საზღვრიდან 200000000000000000000000000000000000მ-ით დაშორებული ხაზი
- ნაკვეთის საზღვრიდან 300000000000000000000000000000000000მ-ით დაშორებული ხაზი
- ნაკვეთის საზღვრიდან 500000000000000000000000000000000000მ-ით დაშორებული ხაზი
- ნაკვეთის საზღვრიდან 1000000000000000000000000000000000000მ-ით დაშორებული ხაზი
- ნაკვეთის საზღვრიდან 2000000000000000000000000000000000000მ-ით დაშორებული ხაზი
- ნაკვეთის საზღვრიდან 3000000000000000000000000000000000000მ-ით დაშორებული ხაზი
- ნაკვეთის საზღვრიდან 5000000000000000000000000000000000000მ-ით დაშორებული ხაზი
- ნაკვეთის საზღვრიდან 10000000000000000000000000000000000000მ-ით დაშორებული ხაზი
- ნაკვეთის საზღვრიდან 20000000000000000000000000000000000000მ-ით დაშორებული ხაზი
- ნაკვეთის საზღვრიდან 30000000000000000000000000000000000000მ-ით დაშორებული ხაზი
- ნაკვეთის საზღვრიდან 50000000000000000000000000000000000000მ-ით დაშორებული ხაზი
- ნაკვეთის საზღვრიდან 100000000000000000000000000000000000000მ-ით დაშორებული ხაზი
- ნაკვეთის საზღვრიდან 200000000000000000000000000000000000000მ-ით დაშორებული ხაზი
- ნაკვეთის საზღვრიდან 300000000000000000000000000000000000000მ-ით დაშორებული ხაზი
- ნაკვეთის საზღვრიდან 500000000000000000000000000000000000000მ-ით დაშორებული ხაზი
- ნაკვეთის საზღვრიდან 1000000000000000000000000000000000000000მ-ით დაშორებული ხაზი
- ნაკვეთის საზღვრიდან 2000000000000000000000000000000000000000მ-ით დაშორებული ხაზი
- ნაკვეთის საზღვრიდან 3000000000000000000000000000000000000000მ-ით დაშორებული ხაზი
- ნაკვეთის საზღვრიდან 5000000000000000000000000000000000000000მ-ით დაშორებული ხაზი
- ნაკვეთის საზღვრიდან 10000000000000000000000000000000000000000მ-ით დაშორებული ხაზი
- ნაკვეთის საზღვრიდან 20000000000000000000000000000000000000000მ-ით დაშორებული ხაზი
- ნაკვეთის საზღვრიდან 30000000000000000000000000000000000000000მ-ით დაშორებული ხაზი
- ნაკვეთის საზღვრიდან 50000000000000000000000000000000000000000მ-ით დაშორებული ხაზი
- ნაკვეთის საზღვრიდან 100000000000000000000000000000000000000000მ-ით დაშორებული ხაზი
- ნაკვეთის საზღვრიდან 200000000000000000000000000000000000000000მ-ით დაშორებული ხაზი
- ნაკვეთის საზღვრიდან 300000000000000000000000000000000000000000მ-ით დაშორებული ხაზი
- ნაკვეთის საზღვრიდან 500000000000000000000000000000000000000000მ-ით დაშორებული ხაზი
- ნაკვეთის საზღვრიდან 1000000000000000000000000000000000000000000მ-ით დაშორებული ხაზი
- ნაკვეთის საზღვრიდან 2000000000000000000000000000000000000000000მ-ით დაშორებული ხაზი
- ნაკვეთის საზღვრიდან 3000000000000000000000000000000000000000000მ-ით დაშორებული ხაზი
- ნაკვეთის საზღვრიდან 5000000000000000000000000000000000000000000მ-ით დაშორებული ხაზი
- ნაკვეთის საზღვრიდან 10000000000000000000000000000000000000000000მ-ით დაშორებული ხაზი
- ნაკვეთის საზღვრიდან 20000000000000000000000000000000000000000000მ-ით დაშორებული ხაზი
- ნაკვეთის საზღვრიდან 30000000000000000000000000000000000000000000მ-ით დაშორებული ხაზი
- ნაკვეთის საზღვრიდან 50000000000000000000000000000000000000000000მ-ით დაშორებული ხაზი
- ნაკვეთის საზღვრიდან 100000000000000000000000000000000000000000000მ-ით დაშორებული ხაზი
- ნაკვეთის საზღვრიდან 200000000000000000000000000000000000000000000მ-ით დაშორებული ხაზი
- ნაკვეთის საზღვრიდან 300000000000000000000000000000000000000000000მ-ით დაშორებული ხაზი
- ნაკვეთის საზღვრიდან 500000000000000000000000000000000000000000000მ-ით დაშორებული ხაზი
- ნაკვეთის საზღვრიდან 1000000000000000000000000000000000000000000000მ-ით დაშორებული ხაზი
- ნაკვეთის საზღვრიდან 2000000000000000000000000000000000000000000000მ-ით დაშორებული ხაზი
- ნაკვეთის საზღვრიდან 3000000000000000000000000000000000000000000000მ-ით დაშორებული ხაზი
- ნაკვეთის საზღვრიდან 5000000000000000000000000000000000000000000000მ-ით დაშორებული ხაზი
- ნაკვეთის საზღვრიდან 10000000000000000000000000000000000000000000000მ-ით დაშორებული ხაზი
- ნაკვეთის საზღვრიდან 20000000000000000000000000000000000000000000000მ-ით დაშორებული ხაზი
- ნაკვეთის საზღვრიდან 30000000000000000000000000000000000000000000000მ-ით დაშორებული ხაზი
- ნაკვეთის საზღვრიდან 50000000000000000000000000000000000000000000000მ-ით დაშორებული ხაზი
- ნაკვეთის საზღვრიდან 100000000000000000000000000000000000000000000000მ-ით დაშორებული ხაზი
- ნაკვეთის საზღვრიდან 200000000000000000000000000000000000000000000000მ-ით დაშორებული ხაზი
- ნაკვეთის საზღვრიდან 300000000000000000000000000000000000000000000000მ-ით დაშორებული ხაზი
- ნაკვეთის საზღვრიდან 500000000000000000000000000000000000000000000000მ-ით დაშორებული ხაზი
- ნაკვეთის საზღვრიდან 1000000000000000000000000000000000000000000000000მ-ით დაშორებული ხაზი
- ნაკვეთის საზღვრიდან 2000000000000000000000000000000000000000000000000მ-ით დაშორებული ხაზი
- ნაკვეთის საზღვრიდან 3000000000000000000000000000000000000000000000000მ-ით დაშორებული ხაზი
- ნაკვეთის საზღვრიდან 5000000000000000000000000000000000000000000000000მ-ით დაშორებული ხაზი
- ნაკვეთის საზღვრიდან 10000000000000000000000000000000000000000000000000მ-ით დაშორებული ხაზი
- ნაკვეთის საზღვრიდან 20000000000000000000000000000000000000000000000000მ-ით დაშორებული ხაზი
- ნაკვეთის საზღვრიდან 30000000000000000000000000000000000000000000000000მ-ით დაშორებული ხაზი
- ნაკვეთის საზღვრიდან 50000000000000000000000000000000000000000000000000მ-ით დაშორებული ხაზი
- ნაკვეთის საზღვრიდან 100000000000000000000000000000000000000000000000000მ-ით დაშორებული ხაზი
- ნაკვეთის საზღვრიდან 200000000000000000000000000000000000000000000000000მ-ით დაშორებული ხაზი
- ნაკვეთის საზღვრიდან 300000000000000000000000000000000000000000000000000მ-ით დაშორებული ხაზი
- ნაკვეთის საზღვრიდან 500000000000000000000000000000000000000000000000000მ-ით დაშორებული ხაზი
- ნაკვეთის საზღვრიდან 1000000000000000000000000000000000000000000000000000მ-ით დაშორებული ხაზი
- ნაკვეთის საზღვრიდან 2000000000000000000000000000000000000000000000000000მ-ით დაშორებული ხაზი
- ნაკვეთის საზღვრიდან 3000000000000000000000000000000000000000000000000000მ-ით დაშორებული ხაზი
- ნაკვეთის საზღვრიდან 5000000000000000000000000000000000000000000000000000მ-ით დაშორებული ხაზი
- ნაკვეთის საზღვრიდან 10000000000000000000000000000000000000000000000000000მ-ით დაშორებული ხაზი
- ნაკვეთის საზღვრიდან 20000000000000000000000000000000000000000000000000000მ-ით დაშორებული ხაზი
- ნაკვეთის საზღვრიდან 30000000000000000000000000000000000000000000000000000მ-ით დაშორებული ხაზი
- ნაკვეთის საზღვრიდან 50000000000000000000000000000000000000000000000000000მ-ით დაშორებული ხაზი
- ნაკვეთის საზღვრიდან 100000000000000000000000000000000000000000000000000000მ-ით დაშორებული ხაზი
- ნაკვეთის საზღვრიდან 200000000000000000000000000000000000000000000000000000მ-ით დაშორებული ხაზი
- ნაკვეთის საზღვრიდან 300000000000000000000000000000000000000000000000000000მ-ით დაშორებული ხაზი
- ნაკვეთის საზღვრიდან 500000000000000000000000000000000000000000000000000000მ-ით დაშორებული ხაზი
- ნაკვეთის საზღვრიდან 1000000000000000000000000000000000000000000000000000000მ-ით დაშორებული ხაზი
- ნაკვეთის საზღვრიდან 2000000000000000000000000000000000000000000000000000000მ-ით დაშორებული ხაზი
- ნაკვეთის საზღვრიდან 3000000000000000000000000000000000000000000000000000000მ-ით დაშორებული ხაზი
- ნაკვეთის საზღვრიდან 5000000000000000000000000000000000000000000000000000000მ-ით დაშორებული ხაზი
- ნაკვეთის საზღვრიდან 10000000000000000000000000000000000000000000000000000000მ-ით დაშორებული ხაზი
- ნაკვეთის საზღვრიდან 20000000000000000000000000000000000000000000000000000000მ-ით დაშორებული ხაზი
- ნაკვეთის საზღვრიდან 30000000000000000000000000000000000000000000000000000000მ-ით დაშორებული ხაზი
- ნაკვეთის საზღვრიდან 50000000000000000000000000000000000000000000000000000000მ-ით დაშორებული ხაზი
- ნაკვეთის საზღვრიდან 100000000000000000000000000000000000000000000000000000000მ-ით დაშორებული ხაზი
- ნაკვეთის საზღვრიდან 200000000000000000000000000000000000000000000000000000000მ-ით დაშორებული ხაზი
- ნაკვეთის საზღვრიდან 300000000000000000000000000000000000000000000000000000000მ-ით დაშორებული ხაზი
- ნაკვეთის საზღვრიდან 500000000000000000000000000000000000000000000000000000000მ-ით დაშორებული ხაზი
- ნაკვეთის საზღვრიდან 1000000000000000000000000000000000000000000000000000000000მ-ით დაშორებული ხაზი
- ნაკვეთის საზღვრიდან 2000000000000000000000000000000000000000000000000000000000მ-ით დაშორებული ხაზი
- ნაკვეთის საზღვრიდან 3000000000000000000000000000000000000000000000000000000000მ-ით დაშორებული ხაზი
- ნაკვეთის საზღვრიდან 5000000000000000000000000000000000000000000000000000000000მ-ით დაშორებული ხაზი
- ნაკვეთის საზღვრიდან 10000000000000000000000000000000000000000000000000000000000მ-ით დაშორებული ხაზი
- ნაკვეთის საზღვრიდან 20000000000000000000000000000000000000000000000000000000000მ-ით დაშორებული ხაზი
- ნაკვეთის საზღვრიდან 30000000000000000000000000000000000000000000000000000000000მ-ით დაშორებული ხაზი
- ნაკვეთის საზღვრიდან 50000000000000000000000000000000000000000000000000000000000მ-ით დაშორებული ხაზი
- ნაკვეთის საზღვრიდან 100000000000000000000000000000000000000000000000000000000000მ-ით დაშორებული ხაზი
- ნაკვეთის საზღვრიდან 200000000000000000000000000000000000000000000000000000000000მ-ით დაშორებული ხაზი
- ნაკვეთის საზღვრიდან 300000000000000000000000000000000000000000000000000000000000მ-ით დაშორებული ხაზი
- ნაკვეთის საზღვრიდან 500000000000000000000000000000000000000000000000000000000000მ-ით დაშორებული ხაზი
- ნაკვეთის საზღვრიდან 1000000000000000000000000000000000000000000000000000000000000მ-ით დაშორებული ხაზი
- ნაკვეთის საზღვრიდან 2000000000000000000000000000000000000000000000000000000000000მ-ით დაშორებული ხაზი
- ნაკვეთის საზღვრიდან 3000000000000000000000000000000000000000000000000000000000000მ-ით დაშორებული ხაზი
- ნაკვეთის საზღვრიდან 5000000000000000000000000000000000000000000000000000000000000მ-ით დაშორებული ხაზი
- ნაკვეთის საზღვრიდან 10000000000000000000000000000000000000000000000000000000000000მ-ით დაშორებული ხაზი
- ნაკვეთის საზღვრიდან 20000000000000000000000000000000000000000000000000000000000000მ-ით დაშორებული ხაზი
- ნაკვეთის საზღვრიდან 30000000000000000000000000000000000000000000000000000000000000მ-ით დაშორებული ხაზი
- ნაკვეთის საზღვრიდან 50000000000000000000000000000000000000000000000000000000000000მ-ით დაშორებული ხაზი
- ნაკვეთის საზღვრიდან 100000000000000000000000000000000000000000000000000000000000000მ-ით დაშორებული ხაზი
- ნაკვეთის საზღვრიდან 200000000000000000000000000000000000000000000000000000000000000მ-ით დაშორებული ხაზი
- ნაკვეთის საზღვრიდან 300000000000000000000000000000000000000000000000000000000000000მ-ით დაშორებული ხაზი
- ნაკვეთის საზღვრიდან 500000000000000000000000000000000000000000000000000000000000000მ-ით დაშორებული ხაზი
- ნაკვეთის საზღვრიდან 1000000000000000000000000000000000000000000000000000000000000000მ-ით დაშორებული ხაზი
- ნაკვეთის საზღვრიდან 2000000000000000000000000000000000000000000000000000000000000000მ-ით დაშორებული ხაზი
- ნაკვეთის საზღვრიდან 3000000000000000000000000000000000000000000000000000000000000000მ-ით დაშორებული ხაზი
- ნაკვეთის საზღვრიდან 5000000000000000000000000000000000000000000000000000000000000000მ-ით დაშორებული ხაზი
- ნაკვეთის საზღვრიდან 10000000000000000000000000000000000000000000000000000000000000000მ-ით დაშორებული ხაზი
- ნაკვეთის საზღვრიდან 20000000000000000000000000000000000000000000000000000000000000000მ-ით დაშორებული ხაზი
- ნაკვეთის საზღვრიდან 30000000000000000000000000000000000000000000000000000000000000000მ-ით დაშორებული ხაზი
- ნაკვეთის საზღვრიდან 50000000000000000000000000000000000000000000000000000000000000000მ-ით დაშორებული ხაზი
- ნაკვეთის საზღვრიდან 100000000000000000000000000000000000000000000000000000000000000000მ-ით დაშორებული ხაზი
- ნაკვეთის საზღვრიდან 200000000000000000000000000000000000000000000000000000000000000000მ-ით დაშორებული ხაზი
- ნაკვეთის საზღვრიდან 300000000000000000000000000000000000000000000000000000000000000000მ-ით დაშორებული ხაზი
- ნაკვეთის საზღვრიდან 500000000000000000000000000000000000000000000000000000000000000000მ-ით დაშორებული ხაზი
- ნაკვეთის საზღვრიდან 1000000000000000000000000000000000000000000000000000000000000000000მ-ით დაშორებული ხაზი
- ნაკვეთის საზღვრიდან 2000000000000000000000000000000000000000000000000000000000000000000მ-ით დაშორებული ხაზი
- ნაკვეთის საზღვრიდან 3000000000000000000000000000000000000000000000000000000000000000000მ-ით დაშორებული ხაზი
- ნაკვეთის საზღვრიდან 5000000000000000000000000000000000000000000000000000000000000000000მ-ით დაშორებული ხაზი
- ნაკვეთის საზღვრიდან 10000000000000000000000000000000000000000000000000000000000000000000მ-ით დაშორებული ხაზი
- ნაკვეთის საზღვრიდან 20000000000000000000000000000000000000000000000000000000000000000000მ-ით დაშორებული ხაზი
- ნაკვეთის საზღვრიდან 30000000000000000000000000000000000000000000000000000000000000000000მ-ით დაშორებული ხაზი
- ნაკვეთის საზღვრიდან 50000000000000000000000000000000000000000000000000000000000000000000მ-ით დაშორებული ხაზი
- ნაკვეთის საზღვრიდან 100000000000000000000000000000000000000000000000000000000000000000000მ-ით დაშორებული ხაზი
- ნაკვეთის საზღვრიდან 200000000000000000000000000000000000000000000000000000000000000000000მ-ით დაშორებული ხაზი
- ნაკვეთის საზღვრიდან 300000000000000000000000000000000000000000000000000000000000000000000მ-ით დაშორებული ხაზი
- ნაკვეთის საზღვრიდან 500000000000000000000000000000000000000000000000000000000000000000000მ-ით დაშორებული ხაზი
- ნაკვეთის საზღვრიდან 1000000000000000000000000000000000000000000000000000000000000000000000მ-ით დაშორებული ხაზი
- ნაკვეთის საზღვრიდან 2000000000000000000000000000000000000000000000000000000000000000000000მ-ით დაშორებული ხაზი
- ნაკვეთის საზღვრიდან 3000000000000000000000000000000000000000000000000000000000000000000000მ-ით დაშორებული ხაზი
- ნაკვეთის საზღვრიდან 5000000000000000000000000000000000000000000000000000000000000000000000მ-ით დაშორებული ხაზი
- ნაკვეთის საზღვრიდან 10000000000000000000000000000000000000000000000000000000000000000000000მ-ით დაშორებული ხაზი
- ნაკვეთის საზღვრიდან 20000000000000000000000000000000000000000000000000000000000000000000000მ-ით დაშორებული ხაზი
- ნაკვეთის საზღვრიდან 30000000000000000000000000000000000000000000000000000000000000000000000მ-ით დაშორებული ხაზი
- ნაკვეთის საზღვრიდან 50000000000000000000000000000000000000000000000000000000000000000000000მ-ით დაშორებული ხაზი
- ნაკვეთის საზღვრიდან 100000000000000000000000000000000000000000000000000000000000000000000000მ-ით დაშორებული ხაზი
- ნაკვეთის საზღვრიდან 200000000000000000000000000000000000000000000000000000000000000000000000მ-ით დაშორებული ხაზი
- ნაკვეთის საზღვრიდან 300000000000000000000000000000000000000000000000000000000000000000000000მ-ით დაშორებული ხაზი
- ნაკვეთის საზღვრიდან 500000000000000000000000000000000000000000000000000000000000000000000000მ-ით დაშორებული ხაზი
- ნაკვეთის საზღვრიდან 1000000000000000000000000000000000000000000000000000000000000000000000000მ-ით დაშორებული ხაზი
- ნაკვეთის საზღვრიდან 2000000000000000000000000000000000000000000000000000000000000000000000000მ-ით დაშორებული ხაზი
- ნაკვეთის საზღვრიდან 3000000000000000000000000000000000000000000000000000000000000000000000000მ-ით დაშორებული ხაზი
- ნაკვეთის საზღვრიდან 5000000000000000000000000000000000000000000000000000000000000000000000000მ-ით დაშორებული ხაზი
- ნაკვეთის საზღვრიდან 10000000000000000000000000000000000000000000000000000000000000000000000000მ-ით დაშორებული ხაზი
- ნაკვეთის საზღვრიდან 20000000000000000000000000000000000000000000000000000000000000000000000000მ-ით დაშორებული ხაზი
- ნაკვეთის საზღვრიდან 30000000000000000000000000000000000000000000000000000000000000000000000000მ-ით დაშორებული ხაზი
- ნაკვეთის საზღვრიდან 50000000000000000000000000000000000000000000000000000000000000000000000000მ-ით დაშორებული ხაზი
- ნაკვეთის საზღვრიდან 100000000000000000000000000000000000000000000000000000000000000000000000000მ-ით დაშორებული ხაზი
- ნაკვეთის საზღვრიდან 200000000000000000000000000000000000000000000000000000000000000000000000000მ-ით დაშორებული ხაზი
- ნაკვეთის საზღვრიდან 300000000000000000000000000000000000000000000000000000000000000000000000000მ-ით დაშორებული ხაზი
- ნაკვეთის საზღვრიდან 500000000000000000000000000000000000000000000000000000000000000000000000000მ-ით დაშორებული ხაზი
- ნაკვეთის საზღვრიდან 1000000000000000000000000000000000000000000000000000000000000000000000000000მ-ით დაშორებული ხაზი
- ნაკვეთის საზღვრიდან 2000000000000000000000000000000000000000000000000000000000000000000000000000მ-ით დაშორებული ხაზი
- ნაკვეთის საზღვრიდან 3000000000000000000000000000000000000000000000000000000000000000000000000000მ-ით დაშორებული ხაზი
- ნაკვეთის საზღვრიდან 5000000000000000000000000000000000000000000000000000000000000000000000000000მ-ით დაშორებული ხაზი
- ნაკვეთის საზღვრიდან 10000000000000000000000000000000000000000000000000000000000000000000000000000მ-ით დაშორებული ხაზი
- ნაკვეთის საზღვრიდან 20000000000000000000000000000000000000000000000000000000000000000000000000000მ-ით დაშორებული ხაზი
- ნაკვეთის საზღვრიდან 30000000000000000000000000000000000000000000000000000000000000000000000000000მ-ით დაშორებული ხაზი
- ნაკვეთის საზღვრიდან 50000000000000000000000000000000000000000000000000000000000000000000000000000მ-ით დაშორებული ხაზი
- ნაკვეთის საზღვრიდან 100000000000000000000000000000000000000

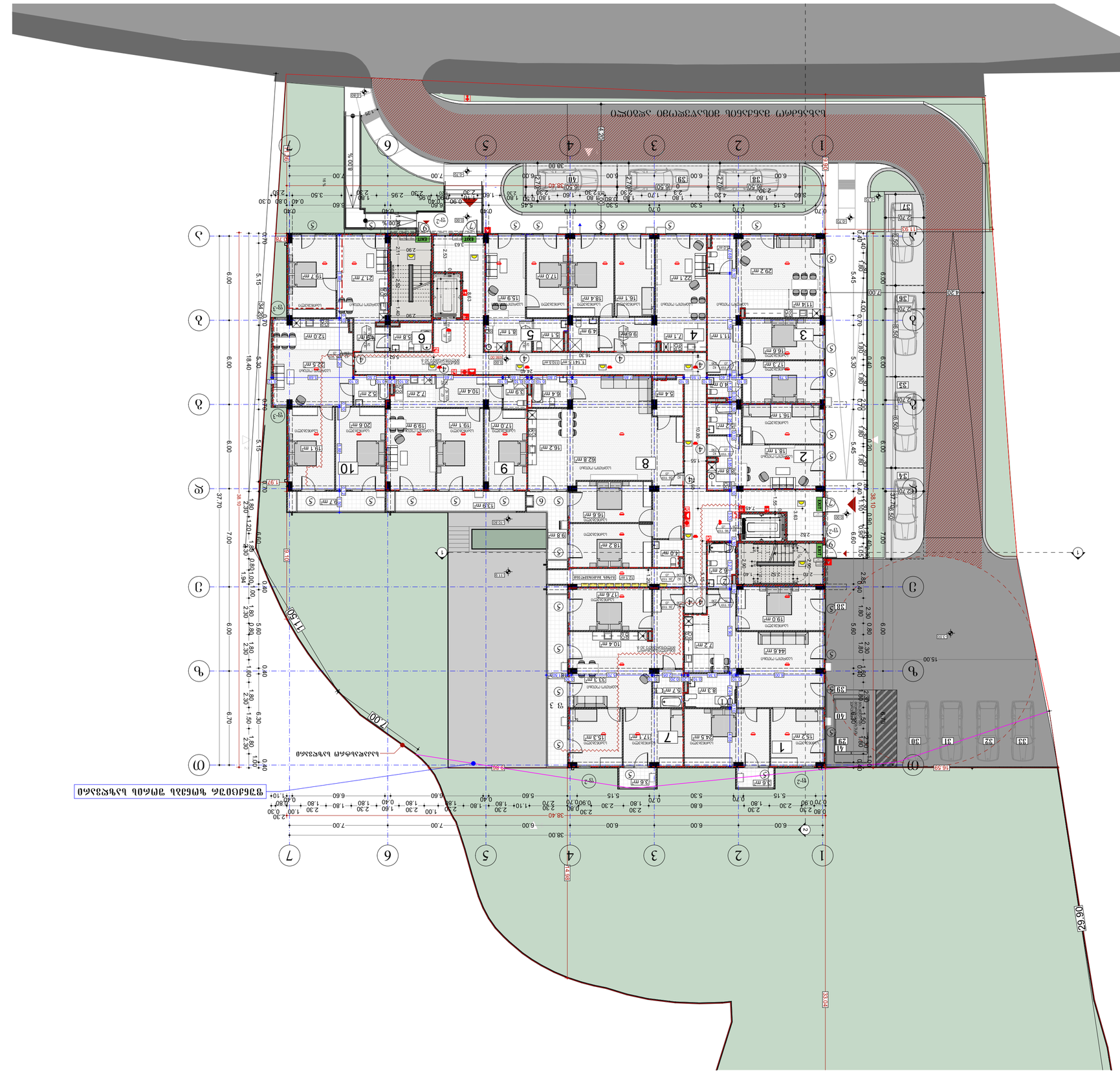
ნაგებობის ფარგლების მონიშვნა
ნაგებობის ფარგლების მონიშვნა
ნაგებობის ფარგლების მონიშვნა

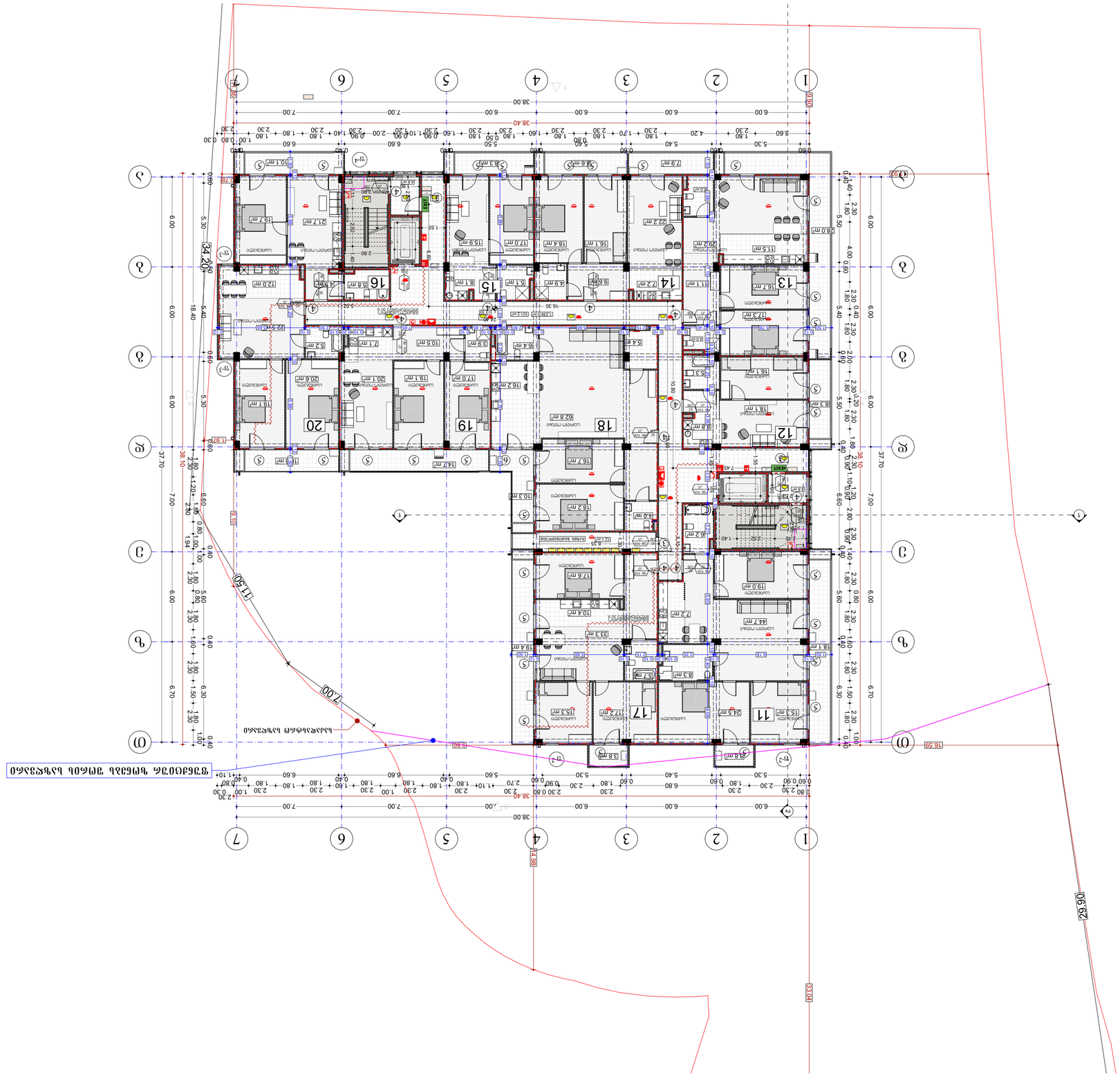
38.00
38.40
6.00
7.00
1
2
3
4
5
6
7
Ⴀ
Ⴁ
Ⴂ
Ⴃ
Ⴄ
Ⴅ
Ⴆ
12
13
14
15
16
17
18
19
20
11
EXIT
ელექტრო ენერგიის ელექტრული ქსელის ელექტრული ქსელის ელექტრული ქსელ

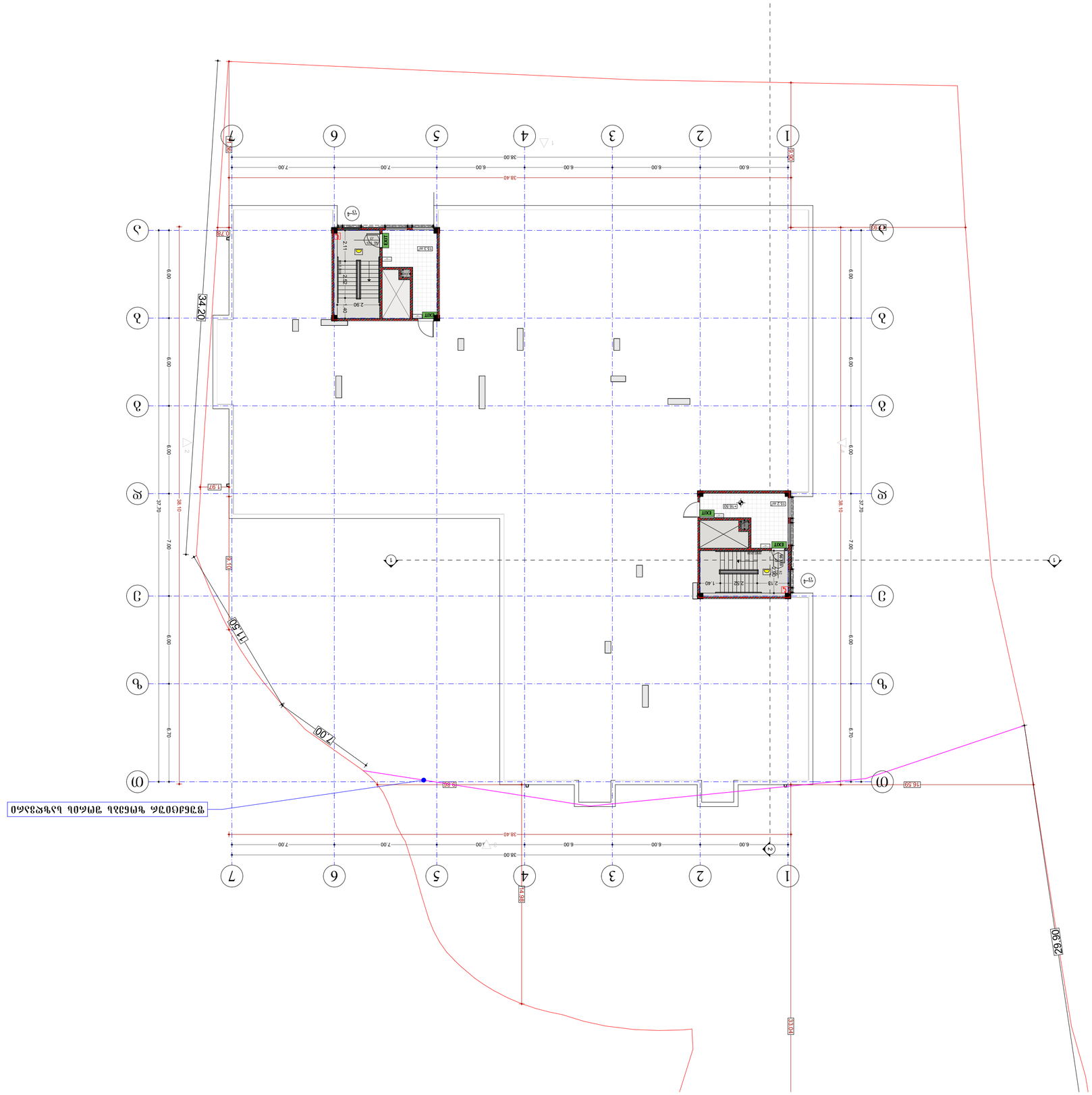
1
2
3
4
5
6
7
38.00
38.40
6.00
7.00
34.20
37.70
36.10
7.00
6.00
6.70
16.50
22.62
13.30
7.00
1.92
0.78
EXIT
2.90
2.11
2.50
1.40
2.18
2.50
1.40
13.3 m²
13.2 m²
+16.50
+13.30
+10.10
+7.10
+4.00
+0.00
ცენტრალური ბაზისური ნიშნული
0.00
ნაგებობის ფარგლები
ნაგებობის ნაწილი ნახევარ სართულზე
ნაგებობის ნაწილი ნახევარ სართულზე
ნაგებობის ნაწილი ნახევარ სართულზე

ჯვანძები და დეტალები



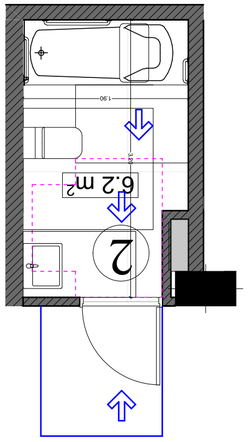

ტუალეტი 2

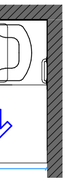

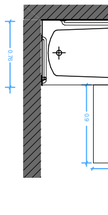

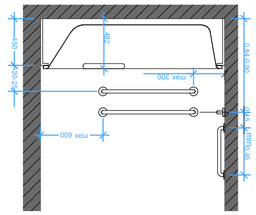

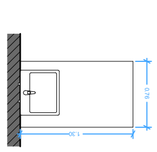

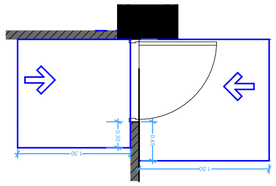

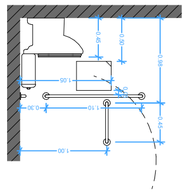

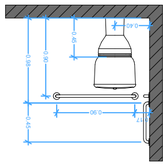

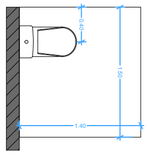

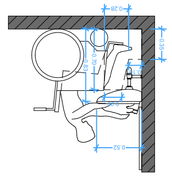

ტუალეტი 1

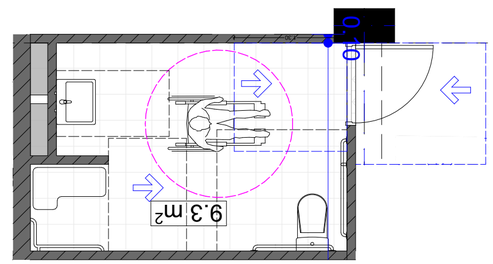

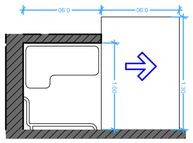

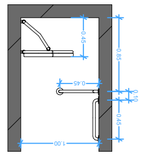

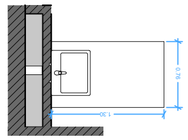

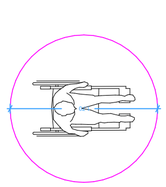

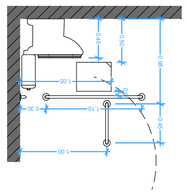

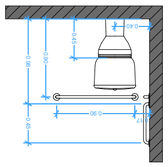

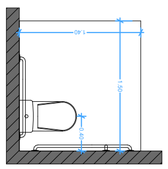

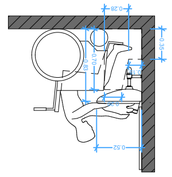

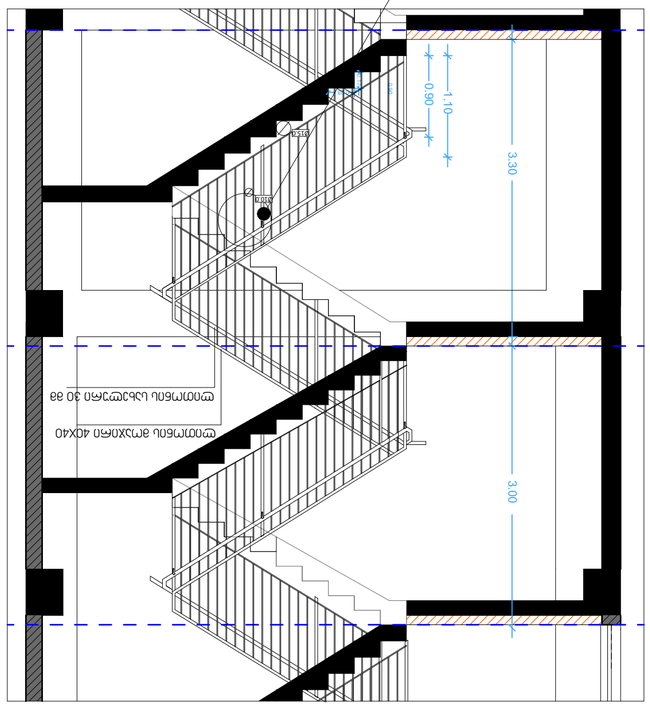
2.50
7.8 m²
1.40
0.30
1.30
0.30
1.39
1.90
2.46
3.10
2.15
0.30
0.30
0.30

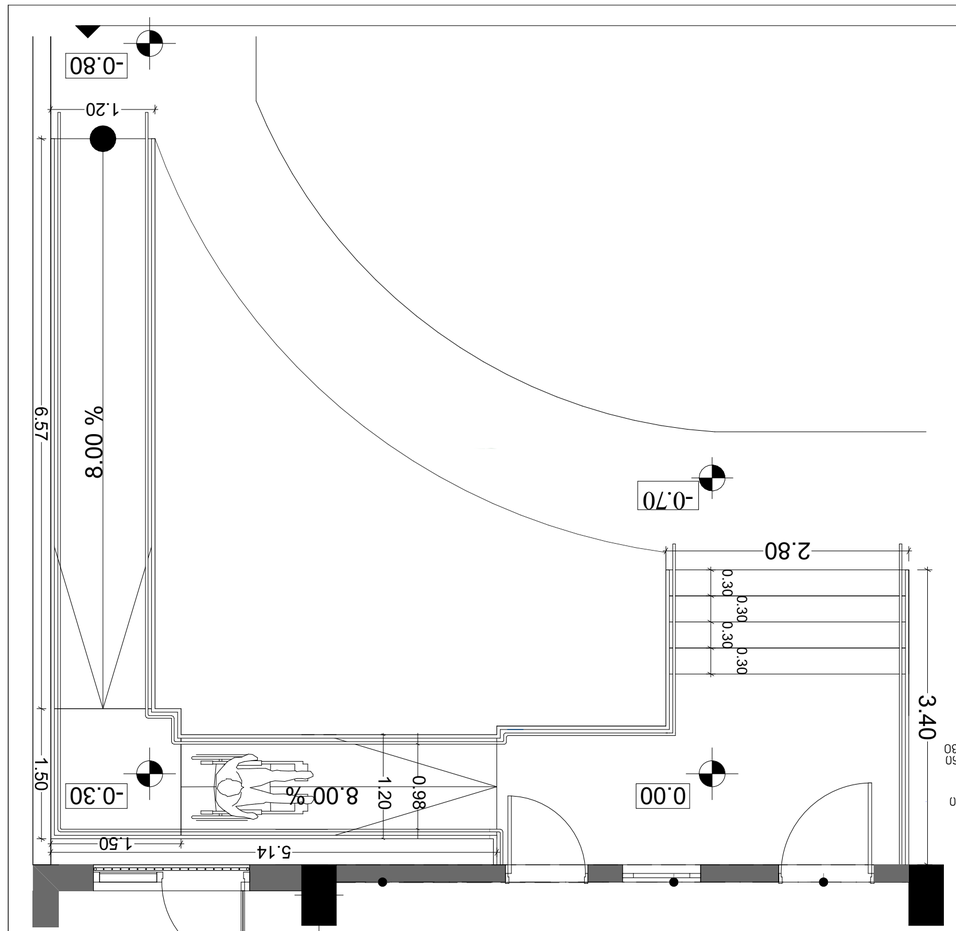

1

ПЛАН ЗАЛА

0.90
1.10
0.14
0.14
0.14
0.14
0.14
0.70
ø100 за
10X10 за
ст0пм6ль алюминиевый
40 X40 за
ст0пм6ль алюминиевый
40 X40 за
ст0пм6ль алюминиевый
40 X40

ბორდიურის პანდუსი

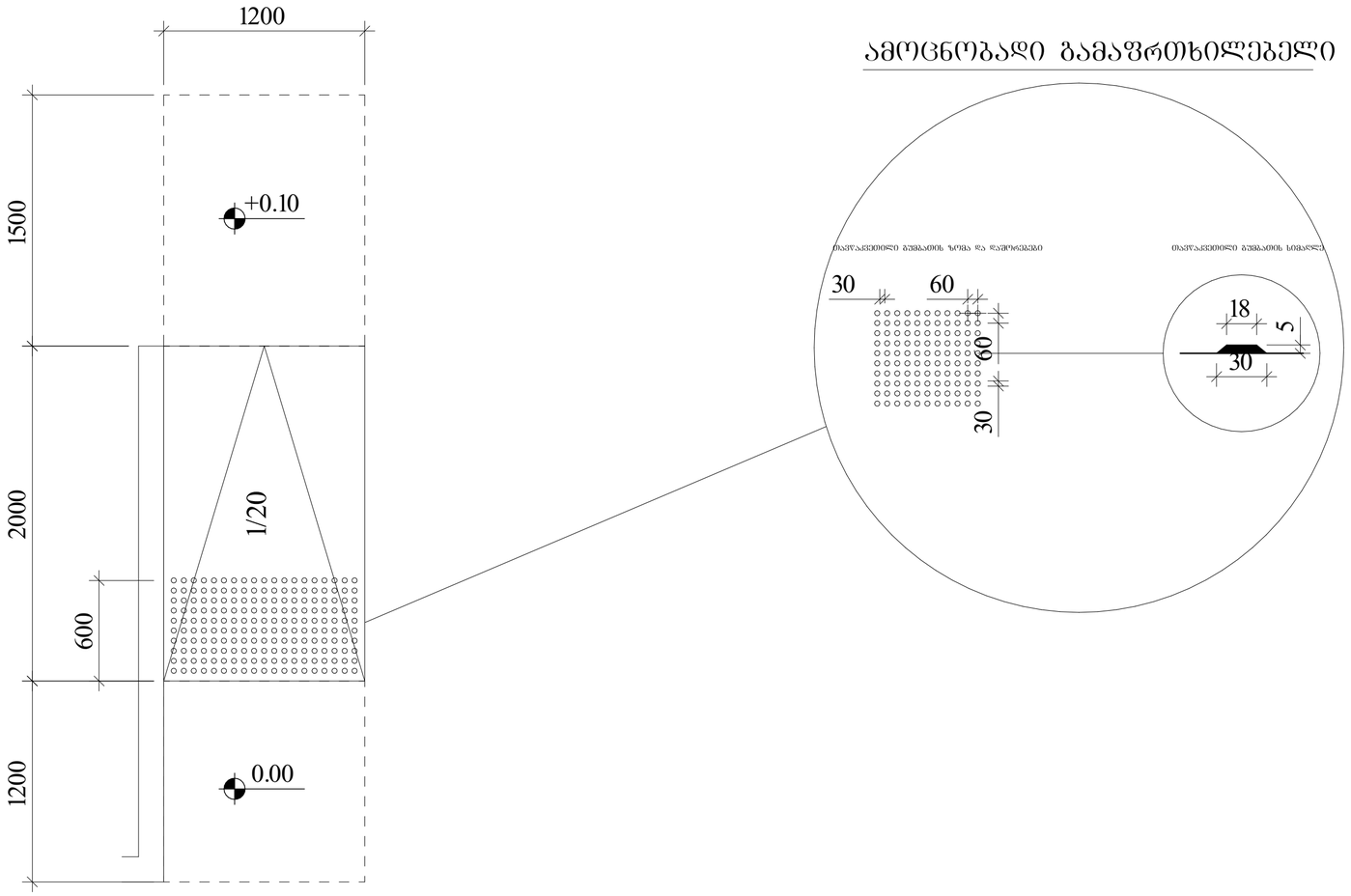

1:25

ამოცნობადი გამაფრთხილებელი

შენიშვნები:

პანდუსების დაბაქნების ზედაპირი იქნება მდგრადი, მყარი და არასრიალა.

- პანდუსების სახელურები არ იტრიალებს მათი ბუდეების საზღვრებში.
- სახელურები და ნებისმიერი კედელი ან მათ მომიჯნავედ მდებარე სხვა ზედაპირი არ შეიცავს ბასრ ან უხეშ ელემენტებს.
- შენობის გარეთ მდებარე პანდუსები ისე დაგეგმარდება, რომ სავალ ზედაპირზე წყალი არ დაგროვდება.
- პანდუსის და ბაქნების განივი კვეთის დახრა არ აღემატება 1/48-ს.

ამოცნობადი გამაფრთხილებლების ზედაპირები ვიზუალურად უნდა განსხვავდებოდეს მომიჯნავე ზედაპირებისგან და უნდა იყოს ღია ფერზე მუქი ან მუქ ფერზე ღია.

- გამაფრთხილებლებს უნდა ჰქონდეს თავჩაკვეთილი გუმბათის ფორმა და უნდა მეესაბამებოდეს შემდეგ მოთხოვნებს:
- თავჩაკვეთილი გუმბათები კვადრატული ბადის სახით უნდა იყოს დალაგებული.
- თავჩაკვეთილი გუმბათების ფუძის დიამეტრი უნდა იყოს, არაუმცირეს 23 მმ და, არაუმეტეს, 36 მმ, ხოლო წვეროს დიამეტრი ფუძი დიამეტრის, არაუმცირეს 50% და, არაუმეტეს, 65%.
- თავჩაკვეთილი გუმბათების სიმაღლე უნდა იყოს 5,0 მმ.
- თავჩაკვეთილი გუმბათების ცენტრიდან ცენტრამდე დაშორება უნდა იყოს, არაუმცირეს, 40 მმ და, არაუმეტეს, 60 მმ, ხოლო ფუძიდან ფუძემდე დაშორება, არაუმცირეს, 16,5 მმ დაფაზე ყველაზე ახლოს მდებარე გუმბათებს შორის გაზომვისას.
- თავჩაკვეთილი გუმბათები კვადრატული ბადის სახით უნდა იყოს დალაგებული.

შპს „ნიუ პოინტ“
საქართველო, თბილისი, მგალობლიშვილის ქუჩა #3,
I სართული ოფისი #2; ს/კ: 404883943

New Point

www.newpoint.ge info@newpoint.ge
tel / tel: +995 32 2945808; mob / cell phone: +995 557 704433;

Ltd "NewPoint"
office N2, floor N1, 3 mgaloblishvili str.
Tbilisi, Georgia ID: 404883943

შენიშვნები — notes

- ზომები მოცემულია სმ-ში
- ნებისმიერი ცხრილის მოწოდებისთვის დამატებითი მიერ
- მშენებლობის პროცესში ნებისმიერი ცვლილება შეთანხმებული უნდა იყოს პროექტის ავტორებთან

ეკონომიკურ-ტექნოლოგიური მაჩვენებლები — technical-econimic indicators

განმარტებები — explication

პროექტის დასახელება — project

მრავალფუნქციური საბავშვო-სათამაშო სივრცე პრომენადაზე

დამკვეთი — client

შპს "ს.ქ.პ." ს/კ 404513335

მისამართი — address

ქ.თბილისი, ქუჩა პრომენადის მასივი 3330 II, №11 ს/კ 01.18.06.011.163

position	name surname	signature
დირექტორი director	გიორგი ქირკიტაძე Giorgi Kirkitadze	
პროექტის ავტორი author	გვანცა ზაქარიაშვილი Gvantsa Zakariashvili	
არქიტექტორი architect		
არქიტექტორი architect		
კონსტრუქტორი constructor		

არქიტექტურული ნაწილი architecture

ნახაზი drawing	თარიღი date of issue	20.09.2021
	მასშტაბი scale	1:200
	სტადია stage	Project
	ფორმატი paper size	A2
	ფაილის სახელი file name	
	ფურცლები pages	

ფასადის ნაჭრის 3
ფასადის ნაჭრის ტექნიკური ნახატი
მ. 1:25

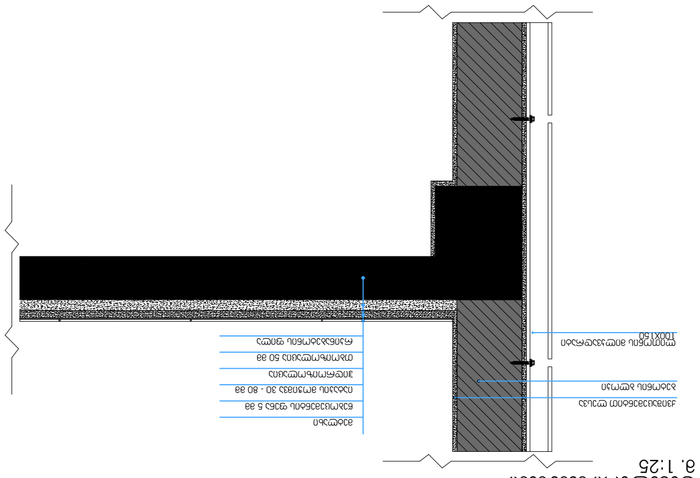
ალუმინის ფანჯრის ფანჯრის ფანჯრ

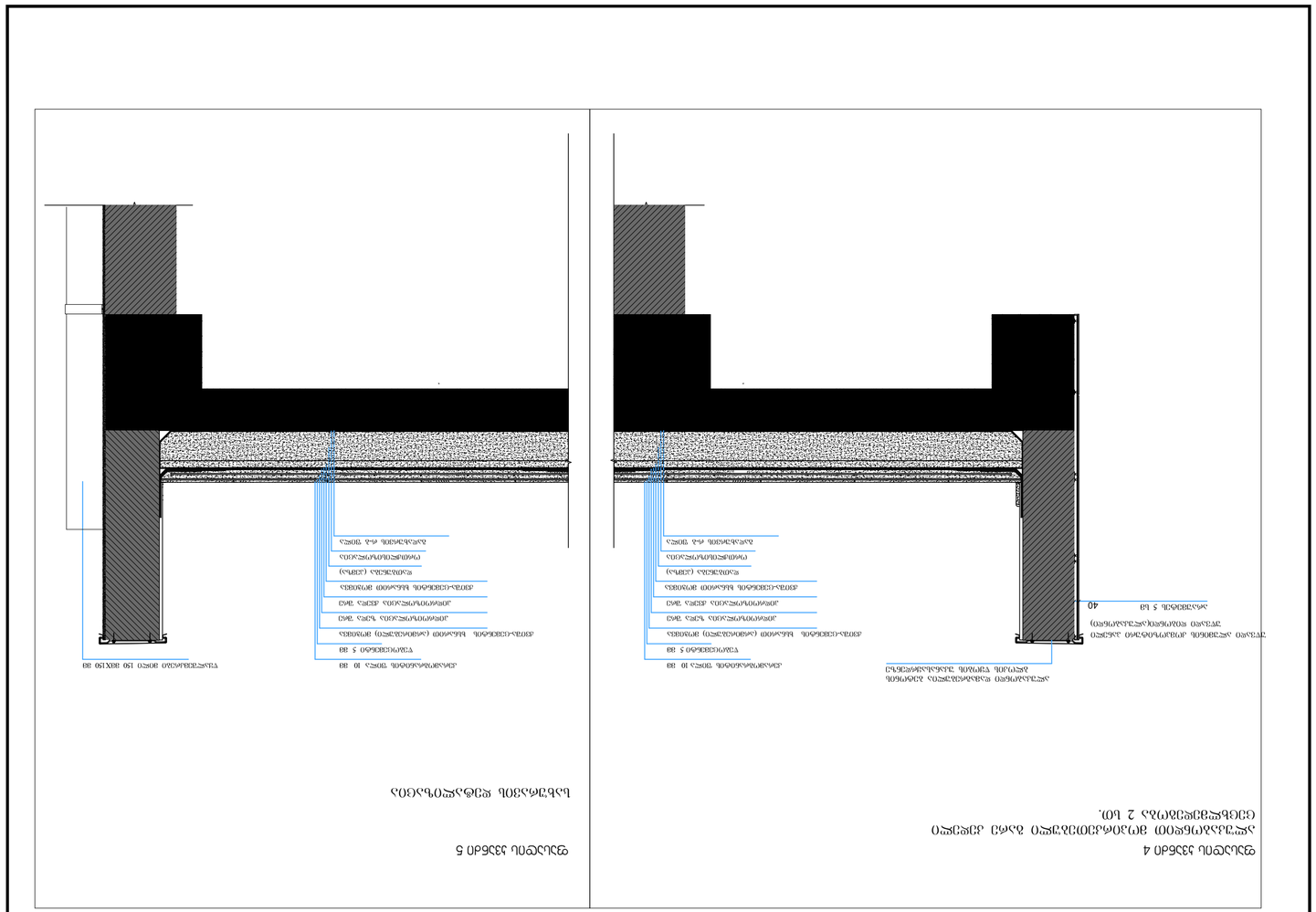
ფასადის ნაწილი 4
ასაწყობი ბეტონის მოპირკეთების ბლოკი ქვის ფაქტურით
(ვერტიკალური ნაკერის სისქე 2 სმ).
ფასადის ნაწილი 5
ბაზალტის ფილა ქვის ფაქტურით
ასაწყობი ბეტონის მოპირკეთების ბლოკი ქვის ფაქტურით
(ვერტიკალური ნაკერის სისქე 2 სმ).

ორმხრივი კავშირის გამოყენების წესები, ნიშანი უნდა გაიკრას თავშესაფრის ფართობებთან

გზა-კიბის ამოსაცნობის ნიშანი, გზა-კიბის საზღვრებში, დერეფანში გამავალი კარის საკეტის მომიჯნავედ

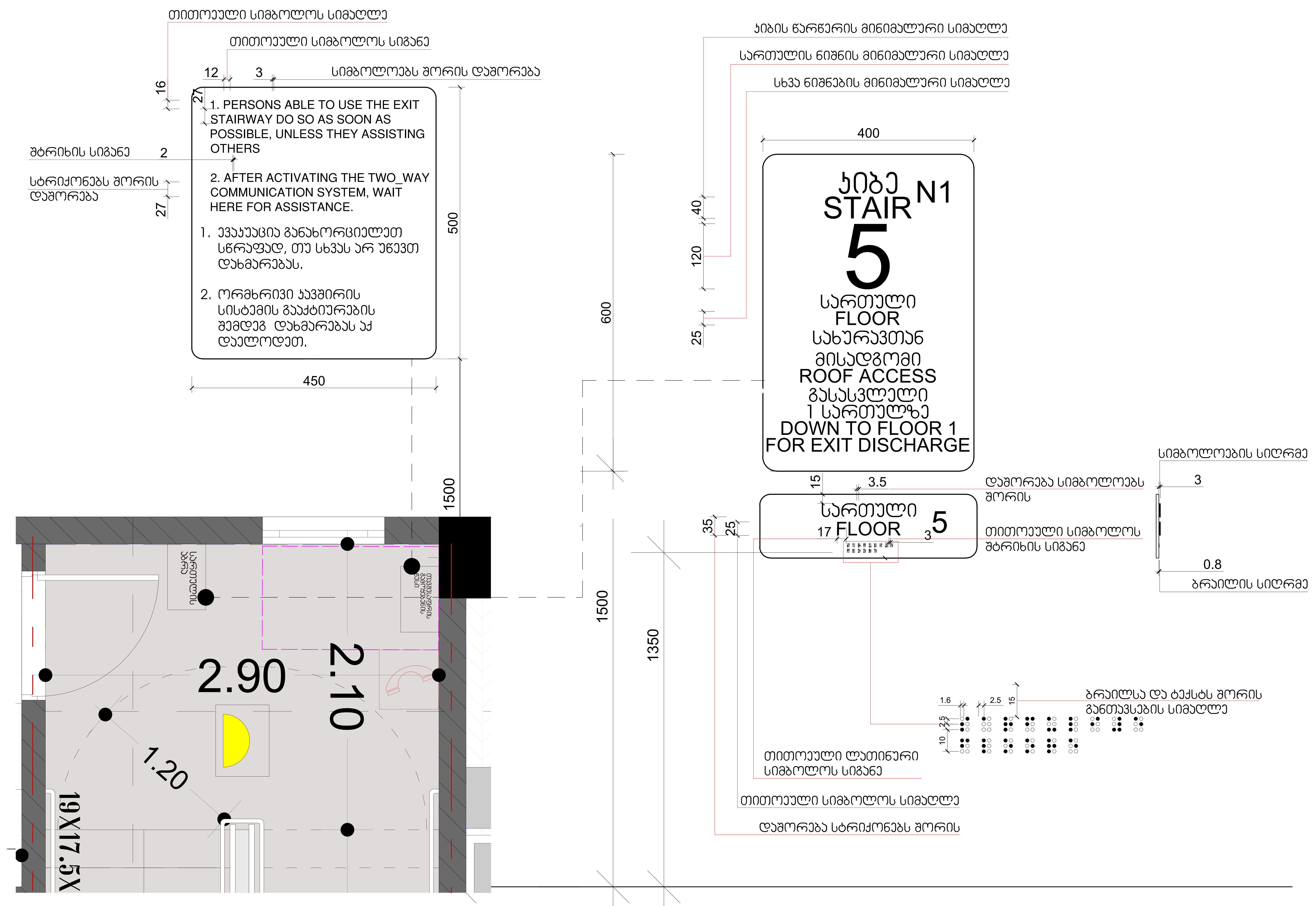

მასშტაბი: 1 : 5

შპს „ნიუ პოინტ“
saqarTvelo, Tbilisi, mgalobliSvilis quCa #3, I sarTuli ofisi #3; s/n: 404883943
www. newpoint.ge info@newpoint.ge
tel: / tel: +995 32 2945808; mob: / cell phone: +995 557 704433;
Ltd "NewPoint"
office N3, floor N1, 3 mgaloblishvili str.
Tbilisi, Georgia ID: 404883943

შენიშვნები / notes

- ზომები მოცემულია სმ-ში
- ტერიტორიის აზომვები მოწოდებულია დამკვეთის მიერ
- მშენებლობის პროცესში ნებისმიერი ცვლილება შეთანხმებული უნდა იყოს არქიტექტორთან

ტექნიკურ-ეკონომიკური მაჩვენებლები / technical-econimic indicators

განმარტება / explication

პროექტის დასახელება / project: მრავალბინიანი საცხოვრებელი სახლი კრწანისში

დამკვეთი / client: შპს "ზ.თ.ბ" ს/კ 404513335

მისამართი / address: ქ.თბილისი, ქუჩა კრწანისი, შესახვევი II, №11 ს/კ 01.18.06.011.163

თანამდებობა position	სახელი გვარი name surname	ხელმოწერა signature
დირექტორი director	გიორგი კირკიტაძე Giorgi Kirkitadze	
პროექტის ავტორი author	გვანცა ზაქარიაშვილი Gvantsa Zakariashvili	
არქიტექტორი architect		
არქიტექტორი architect		
კონსტრუქტორი constructor		

არქიტექტურული ნაწილი architecture

ნახაზი drawing	თარიღი date of issue	20.09.2021
	მასშტაბი scale	1:200
	სტადია stage	Project
	ფორმატი paper size	A2
	ფაილის სახელი file name	
	ფურცელი pages	

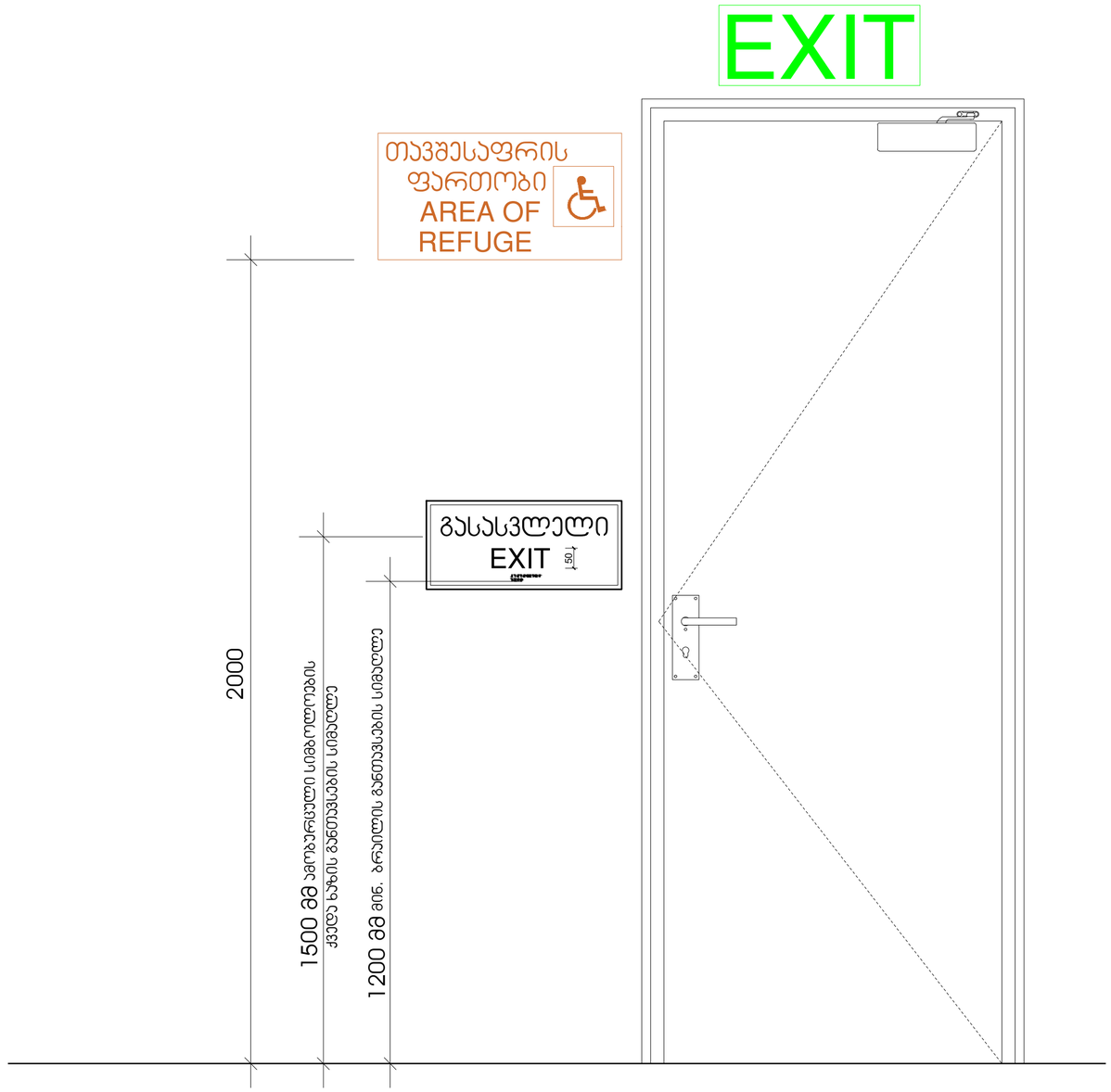

შპს „ნიუ პოინტ"
საქართველო, თბილისი, მგალობლიშვილის ქუჩა #3,
I სართული ოფისი #2; ს/კ: 404883943

www.newpoint.ge info@newpoint.ge
tel / tel: +995 32 2945808; mob / cell phone: +995 557 704433;

Ltd "NewPoint"
office N2, floor N1, 3 mgaloblishvili str.
Tbilisi, Georgia ID: 404883943

შენიშვნები
notes

- ჩაშენებული ელექტრონული სამ-ში
- ავარიული ელექტროენერგიის გათიშვისას ევაკუაციის მიერ
- მმდინარეობის პროექტის ნაწილობრივი ცვლილება მშენებლობის პროცესში ობიექტის ექსპლუატაციაში მიღებამდე

ტექნიკურ-ეკონომიკური მაჩვენებლები
technical-econimic indicators

განმარტებითი
explication

პროექტის დასახელება
project
მრავალწლიანი სამხარეო ცენტრი სახლი ბრძანება

დამკვეთი
client
შპს "ს.ო.ბ" ს/ნ 404513335

მისამართი
address
ქ.თბილისი, ქუჩა ბრძანება, მასივი II, №11 ს/ნ 01.18.06.011.163

პოზიცია position	სახელი გვარი name surname	ხელმოწერა signature
დირექტორი director	გიორგი ბერიაშვილი Giorgi Kirkiashvili	
პროექტის ავტორი author	გვანცა ზაქარიაშვილი Gvantsa Zakariashvili	
არქიტექტორი architect		
არქიტექტორი architect		
კონსტრუქტორი constructor		

არქიტექტურული ნაწილი
architecture

ნახატი drawing	თარიღი date of issue	20.09.2021
	მასშტაბი scale	
	სტადია stage	Project
	ფორმატი paper size	A2
	ფაილის სახელი file name	
	ფურცლები pages	

გასასვლელის განათებული ნიშანი

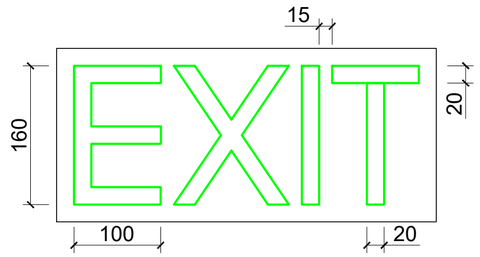

განათებული ნიშანი თავშესაფრის ფართობთან მიმავალ ჯართან

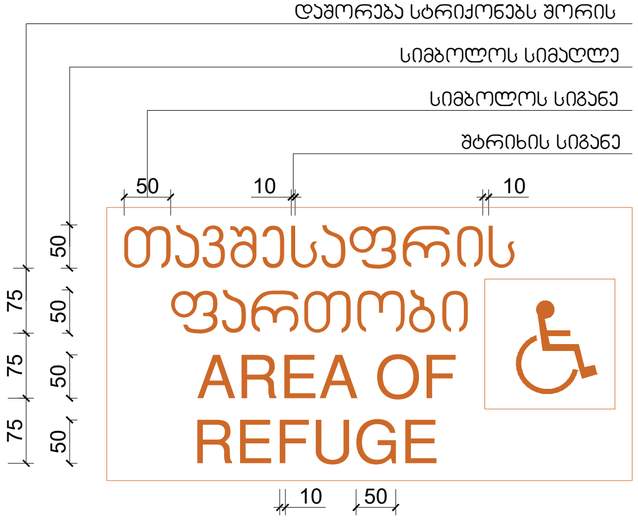

ნიშანი ამობურცული სიმბოლოებით და ბრაილით გზა-ჯიბის შესასვლელთან და გარეთ გამავალ ყველა ჯართან

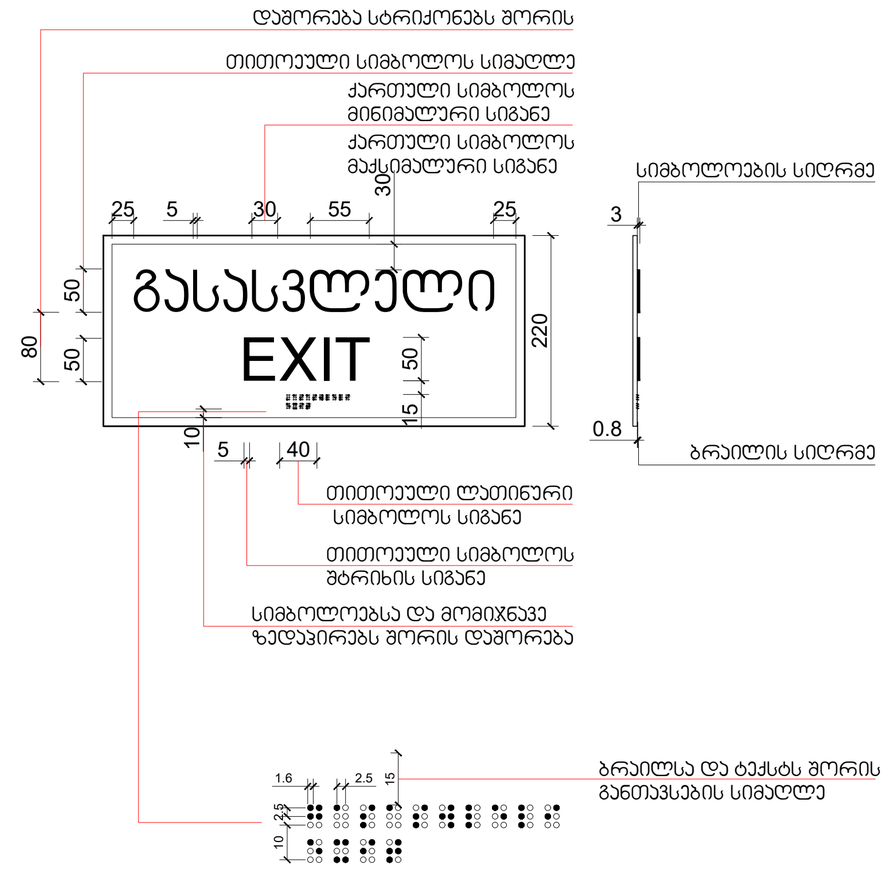

შპს „ნიუ პოინტ“
ვაჟა-ფშაველას გამზ. მგალობლიშვილის ფერმა N3.
ს/კ 404883943

New Point

www.newpoint.ge info@newpoint.ge
tel / tel: +995 32 2945808; mob / cell phone: +995 557 704433;

Ltd "NewPoint"
office N3, floor N1, 3 mgalobilishvili str.
Tbilisi, Georgia ID: 404883943

შენიშვნები — notes

- ზომები მოცემულია სმ-ში
- ტოლერანტობა, უზუსტობა მოთხოვნილია დამატებით მიერ
- მშენებლობის პროცესში ნებისმიერი ცვლილება შეთანხმებული უნდა იქნა არქიტექტორებთან

ტექნიკურ-ეკონომიკური მაჩვენებლები — technical-econimic indicators

განმარტებები — explication

პროექტის დასახელება — project

მრავალფუნქციური საბავშვო სახლი არხებში

დამკვეთი — client

შპს "შ.პ.ს" ს/ნ 404513335

მისამართი — address

ქ.თბილისი, ქედა არხების, მასივი II, №11 ს/ნ 01.18.06.011.163

პოზიცია position	სახელი გვარი name surname	ხელმოწერა signature
დირექტორი director	გიორგი ბირკაძე Giorgi Kirkitadze	
პროექტის ავტორი author	გვანცა ზაქარიაშვილი Gvantsa Zakariashvili	
არქიტექტორი architect		
არქიტექტორი architect		
კონსტრუქტორი constructor		

არქიტექტურული ნაწილი architecture

ნახატი drawing	თარიღი date of issue	20.09.2021
	მასშტაბი scale	
	სტადია stage	Project
	ფორმატი paper size	A2
	ფაილის სახელი file name	
	ფურცლები pages	

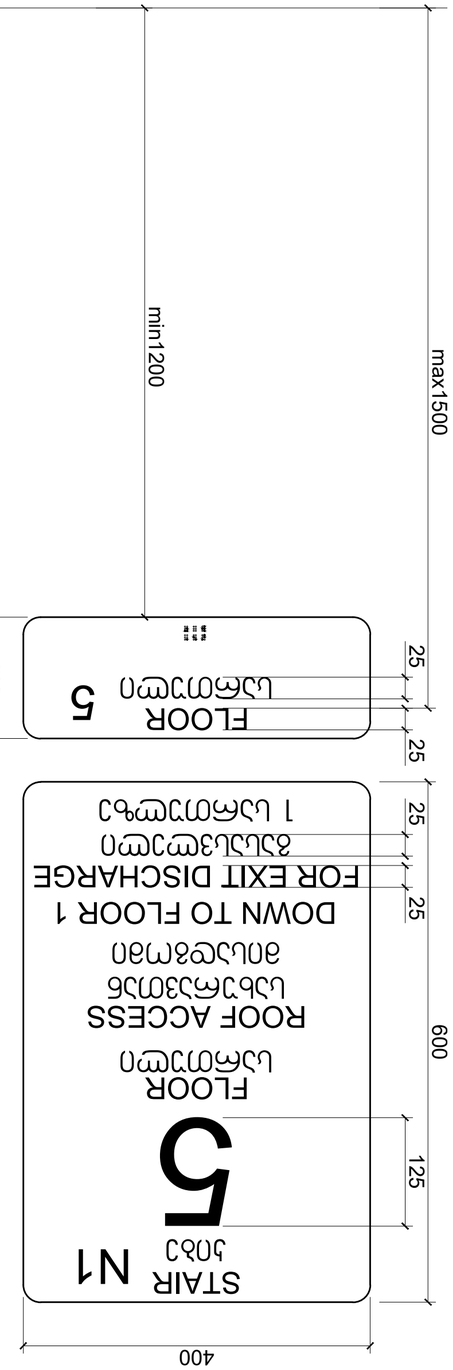

ნაგებობის ევაკუაციის გზის
გასასვლელის ნიშანი
ბაბა-სართულამდე



ნაგებობის გასასვლელის გზის
ინვალიდთა სავარძლის ნიშანი



ნაგებობის გასასვლელის გზის ინვალიდთა ავტომობილის
სადგომის ნიშანი



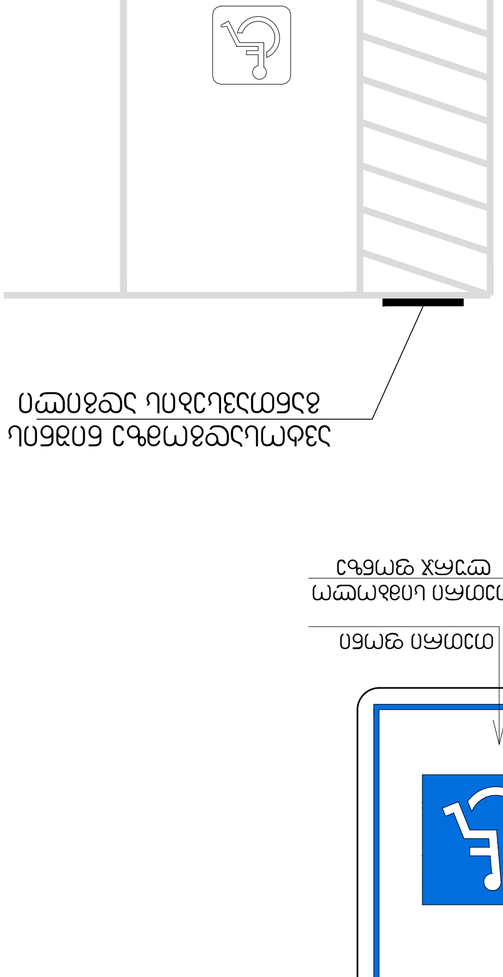

პროექტის დასახელება	project
მშენებლობის ადგილის მისამართი	ქ. თბილისი, ვაკის რაიონი, ზ. ჭიჭინაძის ქუჩა N11 (ს/კ 01.18.06.011.163
დამკვეთი	client
მისამართი	address

პოზიცია position	სახელი გვარი name surname	ხელმოწერა signature
დირექტორი director	ლიკა ჩიქოვანი Likuka Chikovani	
ავტორი author	ლევან ბაბუნაშვილი Levan Babunashvili	
არქიტექტორი architect	ირაკლი ზალარიშვილი Irakli Zalarishvili	
არქიტექტორი architect	Gvantsa Zakaraishvili	
კონსტრუქტორი constructor		

არქიტექტურა architecture	
ნახაზის დასახელება drawing	ნაგებობის გასასვლელის ნიშანი
გაცემის თარიღი date of issue	20.09.2021
მასშტაბი scale	1:200
სტადია stage	Project
ფორმატის ზომა paper size	A2
ფაილის სახელი file name	
ფურცლების რაოდენობა papers	

სასწრაფო სამედიცინო დახმარების საერთაშორისო სიმბოლო
(სიცოცხლის ვარსკვლავი) განთავსდება ლიფტის ჩარჩოს ორივე მხარეს

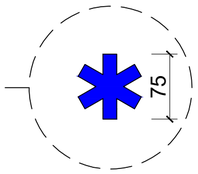

ნიშანი განთავსდება ლიფტის გამოსაძახებელ ღილაკთან



შპს „ნიუ პოინტ"
საქართველო, თბილისი, მგალობლიშვილის ქუჩა #3,
I სართული ოფისი #2; ს/კ: 404883943

New Point

www.newpoint.ge info@newpoint.ge
tel / tel: +995 32 2945808; mob / cell phone: +995 557 704433;

Ltd "NewPoint"
office N2, floor N1, 3 mgaloblishvili str.
Tbilisi, Georgia ID: 404883943

შენიშვნები — notes

- ზომები მოცემულია სმ-ში
- ტერმინალური ეზოშიდანი მოწოდებული ტექნიკური მიერ
- მშენებლობის პროექტში ნებისმიერი ცვლილება შეთანხმებული უნდა იქნეს პროექტირებამდე

ტექნიკურ-ეკონომიკური მაჩვენებლები — technical-econimic indicators

განმარტებითი — explication

პროექტის დასახელება — project

მრავალფუნქციური საცხოვრებელი სახლი ორწნისში

დამკვეთი — client

შპს "შ.პ.ს" ს/ნ 404513335

მისამართი — address

ქ.თბილისი, ქობა ორწნისის მესახლეთი II, №11 ს/ნ 01.18.06.011.163

თანამდებობა position	სახელი გვარი name surname	ხელმოწერა signature
დირექტორი director	გიორგი ქირკიტაძე Giorgi Kirkitadze	
ავტორი author	გვანცა ზაქარიაშვილი Gvantsa Zakariashvili	
არქიტექტორი architect		
არქიტექტორი architect		
კონსტრუქტორი constructor		

არქიტექტურული ნაწილი
architecture

ნახაზი drawing	თარიღი date of issue	20.09.2021
	მასშტაბი scale	1:200
	სტადია stage	Project
	ფორმატი paper size	A2
	ფაილის სახელი file name	
	ფურცლები pages	

შპს „NewPoint"
ლტოლვილთა ქ. 3, ოფისი N2.
თბილისი, საქართველო. 0144339443

შენიშვნები notes

- ტერმინი ფორმატორი ცა-ბი
- ფორმატორი ფორმატორი ფორმატორი