882021281032

საკადასტრო გეგმა

საჯარო რეესტრის ეროვნული სააგენტო

საკადასტრო კოდი: 72.16.21.972
განცხადების ნომერი: 882021281032
მომზადების თარიღი: 15/04/2021

ნაკვეთის დანიშნულება: არასასოფლო სამეურნეო
ფართობი: 13290 კვ.მ (WGS 84 / UTM zone 38N)

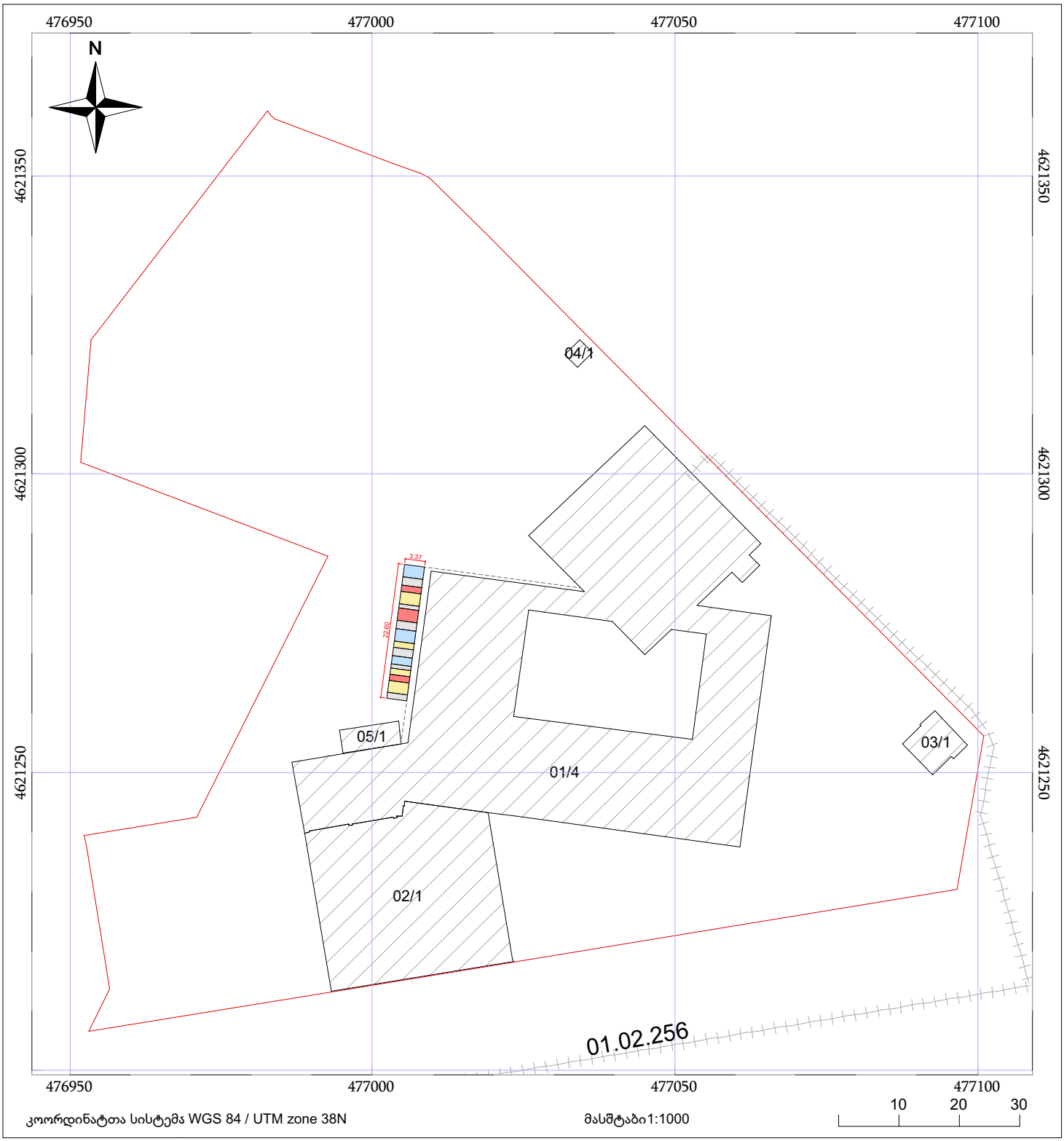

05/25 მშენებარე ნაგებობა
05/25 შენობა /ნაგებობა
ტყის ფონდი
ნაკვეთის საკადასტრო საზღვარი
ხაზობრივი ნაგებობა
ვალდებულება

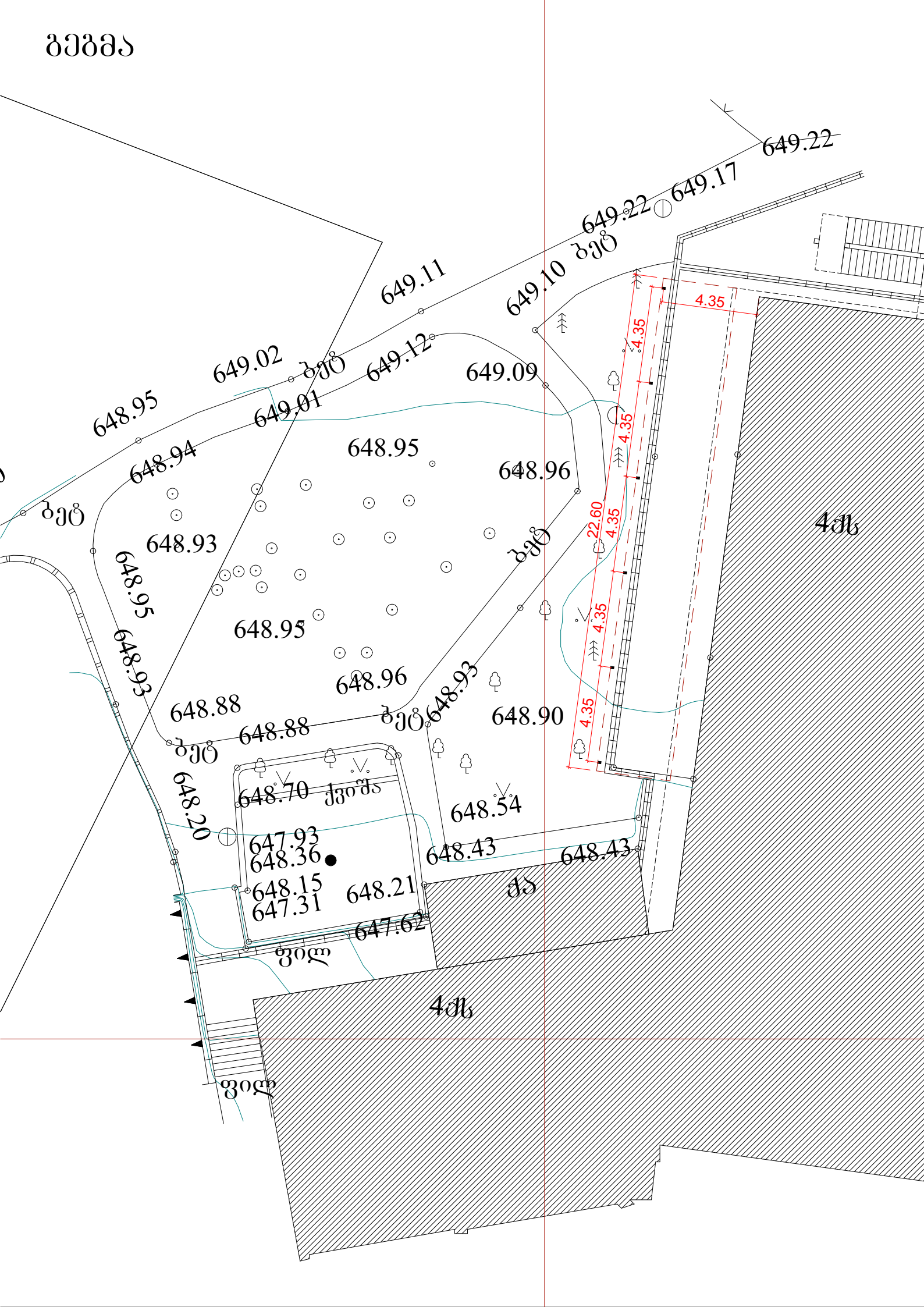
649.22
649.17
649.22
649.10
649.11
649.02
649.12
649.09
649.01
648.95
648.94
648.95
648.96
648.93
648.95
648.93
648.95
648.96
648.93
648.88
648.88
648.90
648.70
648.54
648.20
647.93
648.36
648.43
648.43
648.15
647.31
648.21
647.62
4.35
4.35
4.35
22.60
4.35
4.35
4.35
4ძ
ძ
4ძ

გეგმა

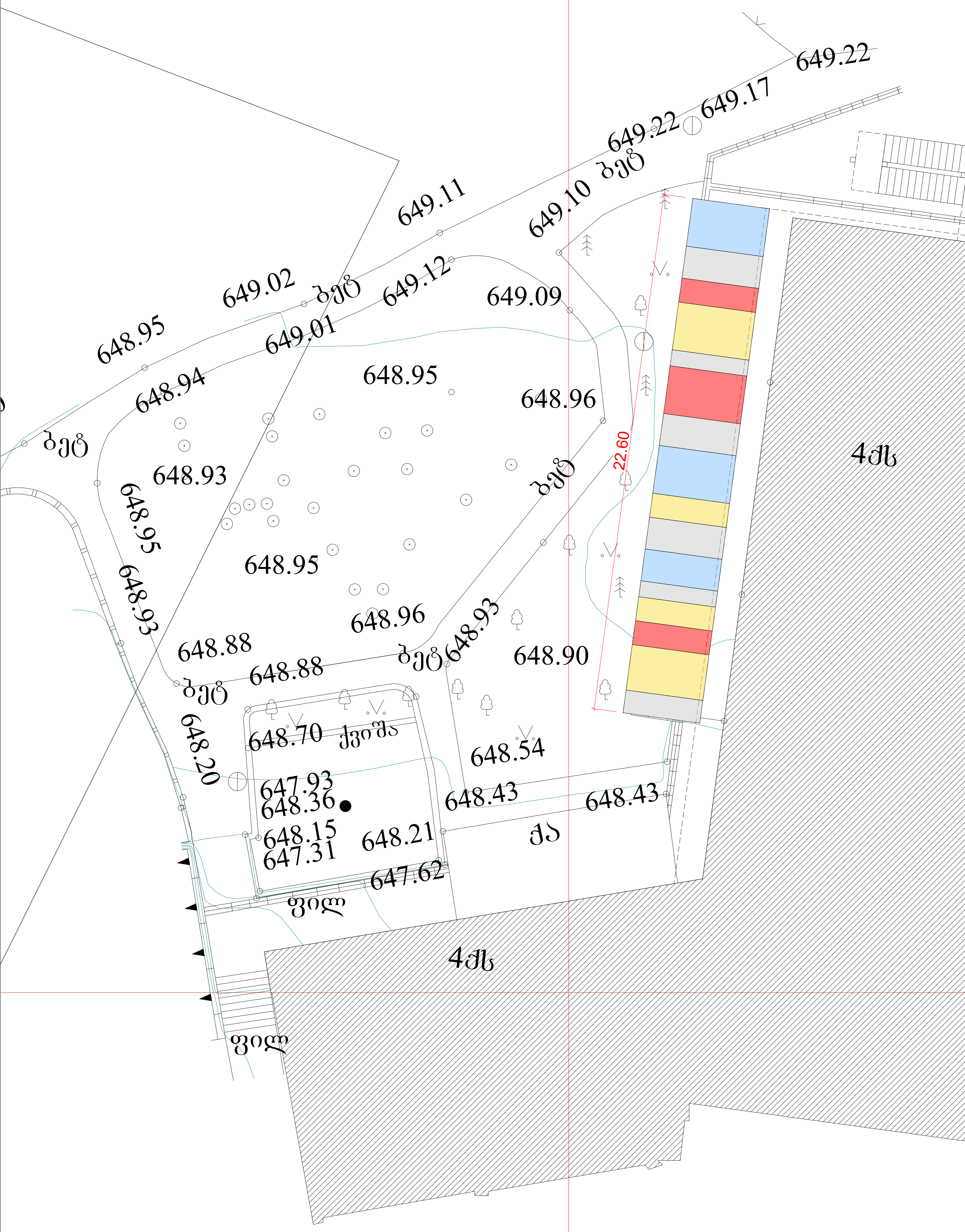

649.22
649.17
649.22
ბეტ
649.10
649.11
649.02
ბეტ
649.12
649.09
648.95
649.01
648.94
648.95
648.96
ბეტ
648.93
648.95
ბეტ
22.60
4ქს
648.93
648.95
648.96
648.88
648.88
ბეტ
648.93
648.90
ბეტ
648.20
648.70
ქვიშა
648.54
647.93
648.36
648.43
648.43
648.15
647.31
648.21
ქა
647.62
ფილ
4ქს
ფილ

ვიზუალიზაცია

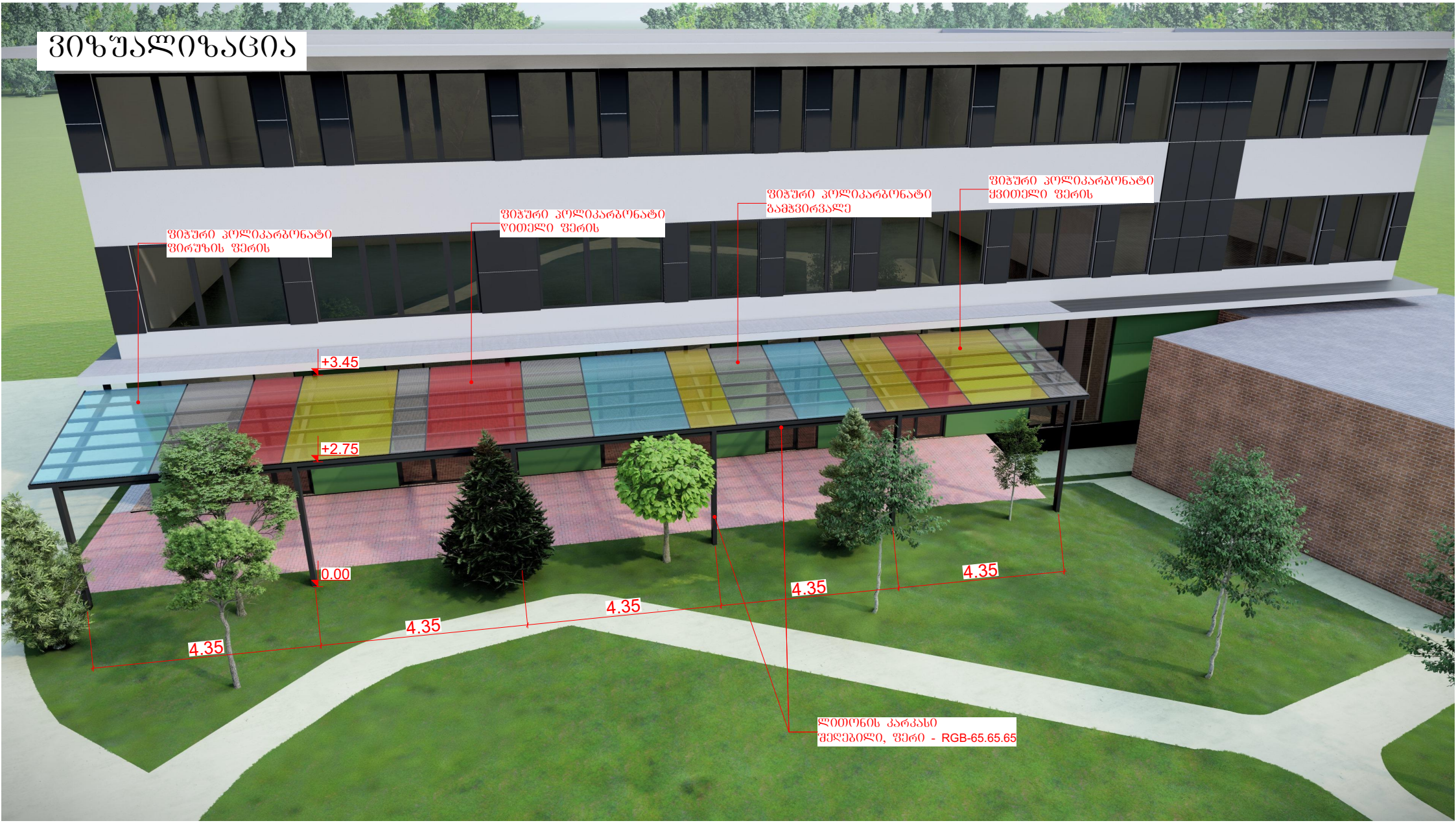

ვიზუალიზაცია



ვიზუალიზაცია



ვიზუალიზაცია



ფოტომონტაჟი



ფოტომონტაჟი

