ՀՈՂԱՏԱՐԱԾՔԻ ԱՇԽԱՏԱՆՔԱՅԻՆ

ՀՈՂԱՏԱՐԱԾՔԻ ՊԼԱՆ

ՀԱՄԱՅՆՔԱՅԻՆ ՀՈՂԱՄԱՍԵՐԻ ՎԱՃԱՌՔԻ ԱՐԴՅՈՒՆՔՈՒՄ ՁԵՎԱՎՈՐՎԱԾ ՀՈՂԱՄԱՍԻ ԱՆՇԱՐԺ ԳՈՒՅՔԻ ՕՏԱՐՈՒՄ ՀԱՄԱՅՆՔԱՅԻՆ ՍԵՓԱԿԱՆՈՒԹՅԱՆ ԻՐԱՎՈՒՆՔՈՎ

ՀՀ, ք. Երևան, Դավթաշեն 3-րդ զանգված, 41-րդ փողոց, թիվ 38 հասցեում գտնվող հողամասի

ՀՀ ԿԱԴԱՍՏՐԱՅԻՆ ԿՈԴ՝ 01.19.34.003.223

Նշանակություն	Հանրային կառուցապատման հողեր	ha
Ընդհանուր մակերես	0.1500	
Հողամասի մասնաբաժին	1/1	
Սեփականության ձև	Սեփականություն	
Սեփականատեր	ՀՀ, ք. Երևան	
Սեփականության ժամանակ		
Կից շենքերի և շինությունների քանակ		

BLUI ARCHITECTURE
ՀՀ, ք. Երևան
Դավթաշեն 3-րդ զանգված
41-րդ փողոց, թիվ 38
Հեռ.՝ (+374 55) 55-35-74
(+374 99) 75-28-88

Նախագծի անվանում	Հողամասի նպատակային նշանակության փոփոխություն
Գլխավոր ճարտարապետ	Ա. Ղազարյան
Գլխավոր ինժեներ	Ա. Ղազարյան
Նախագծի փուլ	ՀՈՂԱՏԱՐԱԾՔԻ ՊԼԱՆ
Նախագծի համարանիշ	01.19.34.003.223
Նախագծի տարբերակ	1
Նախագծի տեսակ	Նոր
Նախագծի կարգավիճակ	Նախագիծ
Նախագծի տեսակ	Հողամասի նպատակային նշանակության փոփոխություն
Նախագծի ենթատ



ситуационный план

Масштаб: 1:1000

Условные обозначения:

- граница земельного участка, предоставленного в аренду для строительства (0.00)
- граница земельного участка, предоставленного в аренду для строительства (0.01)
- граница земельного участка, предоставленного в аренду для строительства (0.02)
- граница земельного участка, предоставленного в аренду для строительства (0.03)
- граница земельного участка, предоставленного в аренду для строительства (0.04)
- граница земельного участка, предоставленного в аренду для строительства (0.05)
- граница земельного участка, предоставленного в аренду для строительства (0.06)
- граница земельного участка, предоставленного в аренду для строительства (0.07)
- граница земельного участка, предоставленного в аренду для строительства (0.08)
- граница земельного участка, предоставленного в аренду для строительства (0.09)
- граница земельного участка, предоставленного в аренду для строительства (0.10)
- граница земельного участка, предоставленного в аренду для строительства (0.11)
- граница земельного участка, предоставленного в аренду для строительства (0.12)
- граница земельного участка, предоставленного в аренду для строительства (0.13)
- граница земельного участка, предоставленного в аренду для строительства (0.14)
- граница земельного участка, предоставленного в аренду для строительства (0.15)
- граница земельного участка, предоставленного в аренду для строительства (0.16)
- граница земельного участка, предоставленного в аренду для строительства (0.17)
- граница земельного участка, предоставленного в аренду для строительства (0.18)
- граница земельного участка, предоставленного в аренду для строительства (0.19)
- граница земельного участка, предоставленного в аренду для строительства (0.20)
- граница земельного участка, предоставленного в аренду для строительства (0.21)
- граница земельного участка, предоставленного в аренду для строительства (0.22)
- граница земельного участка, предоставленного в аренду для строительства (0.23)
- граница земельного участка, предоставленного в аренду для строительства (0.24)
- граница земельного участка, предоставленного в аренду для строительства (0.25)
- граница земельного участка, предоставленного в аренду для строительства (0.26)
- граница земельного участка, предоставленного в аренду для строительства (0.27)
- граница земельного участка, предоставленного в аренду для строительства (0.28)
- граница земельного участка, предоставленного в аренду для строительства (0.29)
- граница земельного участка, предоставленного в аренду для строительства (0.30)
- граница земельного участка, предоставленного в аренду для строительства (0.31)
- граница земельного участка, предоставленного в аренду для строительства (0.32)
- граница земельного участка, предоставленного в аренду для строительства (0.33)
- граница земельного участка, предоставленного в аренду для строительства (0.34)
- граница земельного участка, предоставленного в аренду для строительства (0.35)
- граница земельного участка, предоставленного в аренду для строительства (0.36)
- граница земельного участка, предоставленного в аренду для строительства (0.37)
- граница земельного участка, предоставленного в аренду для строительства (0.38)
- граница земельного участка, предоставленного в аренду для строительства (0.39)
- граница земельного участка, предоставленного в аренду для строительства (0.40)
- граница земельного участка, предоставленного в аренду для строительства (0.41)
- граница земельного участка, предоставленного в аренду для строительства (0.42)
- граница земельного участка, предоставленного в аренду для строительства (0.43)
- граница земельного участка, предоставленного в аренду для строительства (0.44)
- граница земельного участка, предоставленного в аренду для строительства (0.45)
- граница земельного участка, предоставленного в аренду для строительства (0.46)
- граница земельного участка, предоставленного в аренду для строительства (0.47)
- граница земельного участка, предоставленного в аренду для строительства (0.48)
- граница земельного участка, предоставленного в аренду для строительства (0.49)
- граница земельного участка, предоставленного в аренду для строительства (0.50)
- граница земельного участка, предоставленного в аренду для строительства (0.51)
- граница земельного участка, предоставленного в аренду для строительства (0.52)
- граница земельного участка, предоставленного в аренду для строительства (0.53)
- граница земельного участка, предоставленного в аренду для строительства (0.54)
- граница земельного участка, предоставленного в аренду для строительства (0.55)
- граница земельного участка, предоставленного в аренду для строительства (0.56)
- граница земельного участка, предоставленного в аренду для строительства (0.57)
- граница земельного участка, предоставленного в аренду для строительства (0.58)
- граница земельного участка, предоставленного в аренду для строительства (0.59)
- граница земельного участка, предоставленного в аренду для строительства (0.60)
- граница земельного участка, предоставленного в аренду для строительства (0.61)
- граница земельного участка, предоставленного в аренду для строительства (0.62)
- граница земельного участка, предоставленного в аренду для строительства (0.63)
- граница земельного участка, предоставленного в аренду для строительства (0.64)
- граница земельного участка, предоставленного в аренду для строительства (0.65)
- граница земельного участка, предоставленного в аренду для строительства (0.66)
- граница земельного участка, предоставленного в аренду для строительства (0.67)
- граница земельного участка, предоставленного в аренду для строительства (0.68)
- граница земельного участка, предоставленного в аренду для строительства (0.69)
- граница земельного участка, предоставленного в аренду для строительства (0.70)
- граница земельного участка, предоставленного в аренду для строительства (0.71)
- граница земельного участка, предоставленного в аренду для строительства (0.72)
- граница земельного участка, предоставленного в аренду для строительства (0.73)
- граница земельного участка, предоставленного в аренду для строительства (0.74)
- граница земельного участка, предоставленного в аренду для строительства (0.75)
- граница земельного участка, предоставленного в аренду для строительства (0.76)
- граница земельного участка, предоставленного в аренду для строительства (0.77)
- граница земельного участка, предоставленного в аренду для строительства (0.78)
- граница земельного участка, предоставленного в аренду для строительства (0.79)
- граница земельного участка, предоставленного в аренду для строительства (0.80)
- граница земельного участка, предоставленного в аренду для строительства (0.81)
- граница земельного участка, предоставленного в аренду для строительства (0.82)
- граница земельного участка, предоставленного в аренду для строительства (0.83)
- граница земельного участка, предоставленного в аренду для строительства (0.84)
- граница земельного участка, предоставленного в аренду для строительства (0.85)
- граница земельного участка, предоставленного в аренду для строительства (0.86)
- граница земельного участка, предоставленного в аренду для строительства (0.87)
- граница земельного участка, предоставленного в аренду для строительства (0.88)
- граница земельного участка, предоставленного в аренду для строительства (0.89)
- граница земельного участка, предоставленного в аренду для строительства (0.90)
- граница земельного участка, предоставленного в аренду для строительства (0.91)
- граница земельного участка, предоставленного в аренду для строительства (0.92)
- граница земельного участка, предоставленного в аренду для строительства (0.93)
- граница земельного участка, предоставленного в аренду для строительства (0.94)
- граница земельного участка, предоставленного в аренду для строительства (0.95)
- граница земельного участка, предоставленного в аренду для строительства (0.96)
- граница земельного участка, предоставленного в аренду для строительства (0.97)
- граница земельного участка, предоставленного в аренду для строительства (0.98)
- граница земельного участка, предоставленного в аренду для строительства (0.99)
- граница земельного участка, предоставленного в аренду для строительства (1.00)
- граница земельного участка, предоставленного в аренду для строительства (1.01)
- граница земельного участка, предоставленного в аренду для строительства (1.02)
- граница земельного участка, предоставленного в аренду для строительства (1.03)
- граница земельного участка, предоставленного в аренду для строительства (1.04)
- граница земельного участка, предоставленного в аренду для строительства (1.05)
- граница земельного участка, предоставленного в аренду для строительства (1.06)
- граница земельного участка, предоставленного в аренду для строительства (1.07)
- граница земельного участка, предоставленного в аренду для строительства (1.08)
- граница земельного участка, предоставленного в аренду для строительства (1.09)
- граница земельного участка, предоставленного в аренду для строительства (1.10)
- граница земельного участка, предоставленного в аренду для строительства (1.11)
- граница земельного участка, предоставленного в аренду для строительства (1.12)
- граница земельного участка, предоставленного в аренду для строительства (1.13)
- граница земельного участка, предоставленного в аренду для строительства (1.14)
- граница земельного участка, предоставленного в аренду для строительства (1.15)
- граница земельного участка, предоставленного в аренду для строительства (1.16)
- граница земельного участка, предоставленного в аренду для строительства (1.17)
- граница земельного участка, предоставленного в аренду для строительства (1.18)
- граница земельного участка, предоставленного в аренду для строительства (1.19)
- граница земельного участка, предоставленного в аренду для строительства (1.20)
- граница земельного участка, предоставленного в аренду для строительства (1.21)
- граница земельного участка, предоставленного в аренду для строительства (1.22)
- граница земельного участка, предоставленного в аренду для строительства (1.23)
- граница земельного участка, предоставленного в аренду для строительства (1.24)
- граница земельного участка, предоставленного в аренду для строительства (1.25)
- граница земельного участка, предоставленного в аренду для строительства (1.26)
- граница земельного участка, предоставленного в аренду для строительства (1.27)
- граница земельного участка, предоставленного в аренду для строительства (1.28)
- граница земельного участка, предоставленного в аренду для строительства (1.29)
- граница земельного участка, предоставленного в аренду для строительства (1.30)
- граница земельного участка, предоставленного в аренду для строительства (1.31)
- граница земельного участка, предоставленного в аренду для строительства (1.32)
- граница земельного участка, предоставленного в аренду для строительства (1.33)
- граница земельного участка, предоставленного в аренду для строительства (1.34)
- граница земельного участка, предоставленного в аренду для строительства (1.35)
- граница земельного участка, предоставленного в аренду для строительства (1.36)
- граница земельного участка, предоставленного в аренду для строительства (1.37)
- граница земельного участка, предоставленного в аренду для строительства (1.38)
- граница земельного участка, предоставленного в аренду для строительства (1.39)
- граница земельного участка, предоставленного в аренду для строительства (1.40)
- граница земельного участка, предоставленного в аренду для строительства (1.41)
- граница земельного участка, предоставленного в аренду для строительства (1.42)
- граница земельного участка, предоставленного в аренду для строительства (1.43)
- граница земельного участка, предоставленного в аренду для строительства (1.44)
- граница земельного участка, предоставленного в аренду для строительства (1.45)
- граница земельного участка, предоставленного в аренду для строительства (1.46)
- граница земельного участка, предоставленного в аренду для строительства (1.47)
- граница земельного участка, предоставленного в аренду для строительства (1.48)
- граница земельного участка, предоставленного в аренду для строительства (1.49)
- граница земельного участка, предоставленного в аренду для строительства (1.50)

Границы земельного участка, предоставленного в аренду для строительства

Границы земельного участка, предоставленного в аренду для строительства

Границы земельного участка, предоставленного в аренду для строительства

situaciuri gegma Senobis koturiT
s.k 01.19.34.003.223



თამარ მეფის გამზირი 15
თბილისი, საქართველო 0102

15 Tamar Mepe Avenue
0102, Tbilisi, Georgia

Tel: 219-95-67; 219-91-59
Fax: 219-91-51

31.05.2021

N 2601

შპს ,,ანკო სამგორი"-ს დირექტორს

ბ-ნ გ. ჯობავას

თბილისი, წმ.მოწამე ვასილისკოს N 10

საქართველოს რკინიგზა
1872-დან

ბატონო გიორგი,

სს „საქართველოს რკინიგზა"-ში განხილული იქნა თქვენი 2021 წლის 17 მაისის განცხადება, რომელიც ეხება ქ.თბილისში, ქინძმარაულის ქ.№5-ში, 01.19.34.003.223 საკ/კოდით რეგისტრირებულ მიწის ნაკვეთზე მრავალბინიანი საცხოვრებელი სახლის მშენებლობის საკითხს.

წარმოდგენილი სიტუაციური გეგმის თანახმად საპროექტო შენობა დაცილებულია რკინიგზის მთავარი ლიანდაგიდან 67 – 75 მ-ით.

სს „საქართველოს რკინიგზა" არ არის წინააღმდეგი კონკრეტული სიტუაციური გეგმის თანახმად განახორციელოთ ობიექტის მშენებლობა საქართველოში მოქმედი კანონმდებლობის დაცვით.

მოსახლეობის უსაფრთხოების მიზნით, მიზანშეწონილად მიგვაჩნია მიწისნაკვეთის უკანა მხარეს (ჩრდილოეთით, რკინიგზის მთავარი ლიანდაგისკენ) მოეწყოს რაიმე სახის ღობე, რათა თავიდან იყოს აცილებული მაცხოვრებლების ან ტექნიკის მოხვედრა ლიანდაგებში.

ინფრასტრუქტურის დირექტორი

გ. მრუქაშვილი

საპროექტო ტერიტორიის ტოპო გეგმა
მ. 1:500

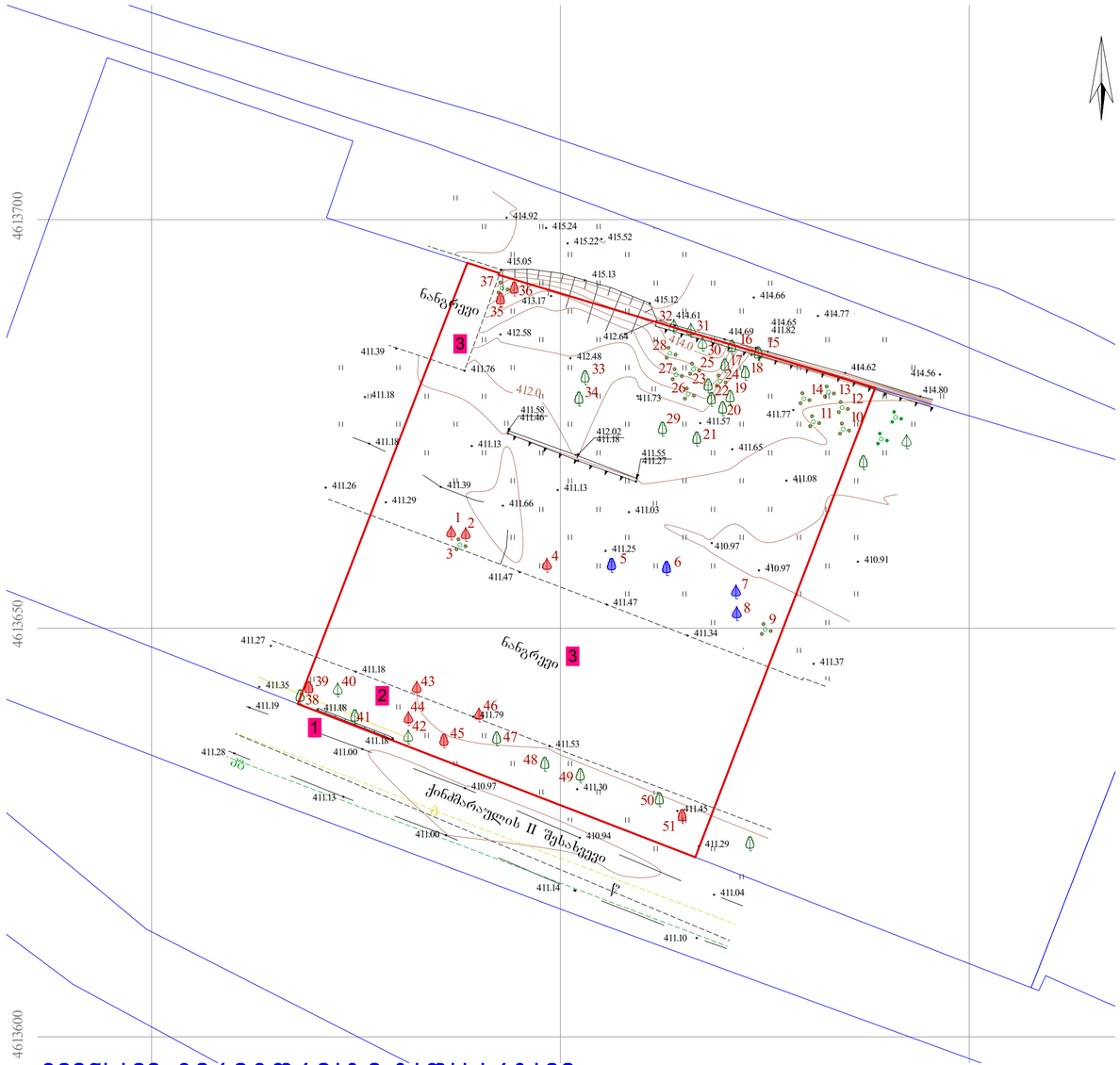

მოსაჭრელი ნარგავების ჩამონათვალი:

№1 ლეღვი.
№2 ლეღვი.
№3 მაყვალი.
№4 ლეღვი.
№9/10/11/12/13/14 მაყვალი.
№24/25/26/27/28 მაყვალი.
№35 ლეღვი.
№36 ლეღვი.
№37 მაყვალი.
№39 ლეღვი.
№43 ლეღვი.
№44 ლეღვი.
№45 კანადური ვერხვი (ზეხმელი).
№46 ლეღვი.
№51 შავი ვერხვი (ხმობადი).

ჩვენსავე ტერიტორიაზე გადასარგავი ნარგავები ჩამონათვალი:

№5 ჯაგრცხილა.
№6 ჯაგრცხილა.
№7 თუთა.
№8 თუთა.

მოსაჭრელი ნარგავების აღნიშვნა (მაყვლის ბუჩქები)

მოსაჭრელი ნარგავების აღნიშვნა

ჩვენსავე ტერიტორიაზე გადასარგავი ნარგავების აღნიშვნა

შენიშვნა: ხეების დეტალური სპეციფიკაცია იხ.პროექტის დენდროლოგიურ ნაწილში

ნახაზის დასახელება:

საპროექტო ტერიტორიის ტოპო გეგმა

ექსპლიკაცია:

1. მთ.გზა
2. საპროექტო ტერიტორია
3. ნაგებრევები

პირობითი ნიშნები:

- ნაკვეთის საზღვარი
- განაშენიანების რეგულირების ხაზი(შეკანა ეზოსთვის)
- ჭრილის ხაზი
- არქიტექტურული ნიშნული
- კონსტრუქციული ნიშნული
- რკინა ბეტონი, მონოლითი
- შემავსებელი ბლოკი
- ბუნებრივი აგური
- ტერიტორიის გამწვანება ბალახის საფარი

შენიშვნები

1. ნახაზში შეტანილი ყველა ცვლილება უნდა შეთანხმდეს პროექტის ავტორთან.
2. შენობის საპროექტო ნული (±0.00) ტოლია ±0.00=411,50 აბსოლიტური ნიშნულის
3. პროექტში ყველა ზომა მოცემულია მილიმეტრებში.
4. პროექტი გაკეთებულია დამკვეთის მიერ მოტანილი ტოპოგეგმის დაფუძველზე.

მისამართი

ქ.თბილისი, ქინძმარაულის ქუჩა №5(ნაკ. 03/073)
საკ.კოდი: 01.19.34.003.223

პროექტის სახელწოდება

მრავალბინიანი სასხოვრებელი სახლის კორექტირებული არქიტექტურული პროექტი

სტადია	პროექტი	არ
თანამდებობა	გვარი	ხელმოწერა
დირექტორი	გ.გენდელიანი	
არქიტექტორი	გ.გენდელიანი	
არქიტექტორი	ი. გოგოხია	
არქიტექტორი	დ. კომახიძე	
საპროექტო ლოგო		მისამართი

BIJI ARCHITECTURE
BIJI ARCHITECTURE

ქ. თბილისი შავშვილის №1ა
ტელ: 595 55-35-74
599 75-28-88

დაკვეთა №		მასშტაბი
სტადია	პროექტი	1:100
ფორმატი	ფურცლები	A.01.5
A-2	A-010	11/10/2022 წ.

საპროექტო გენ.გეგმა
მ. 1:500

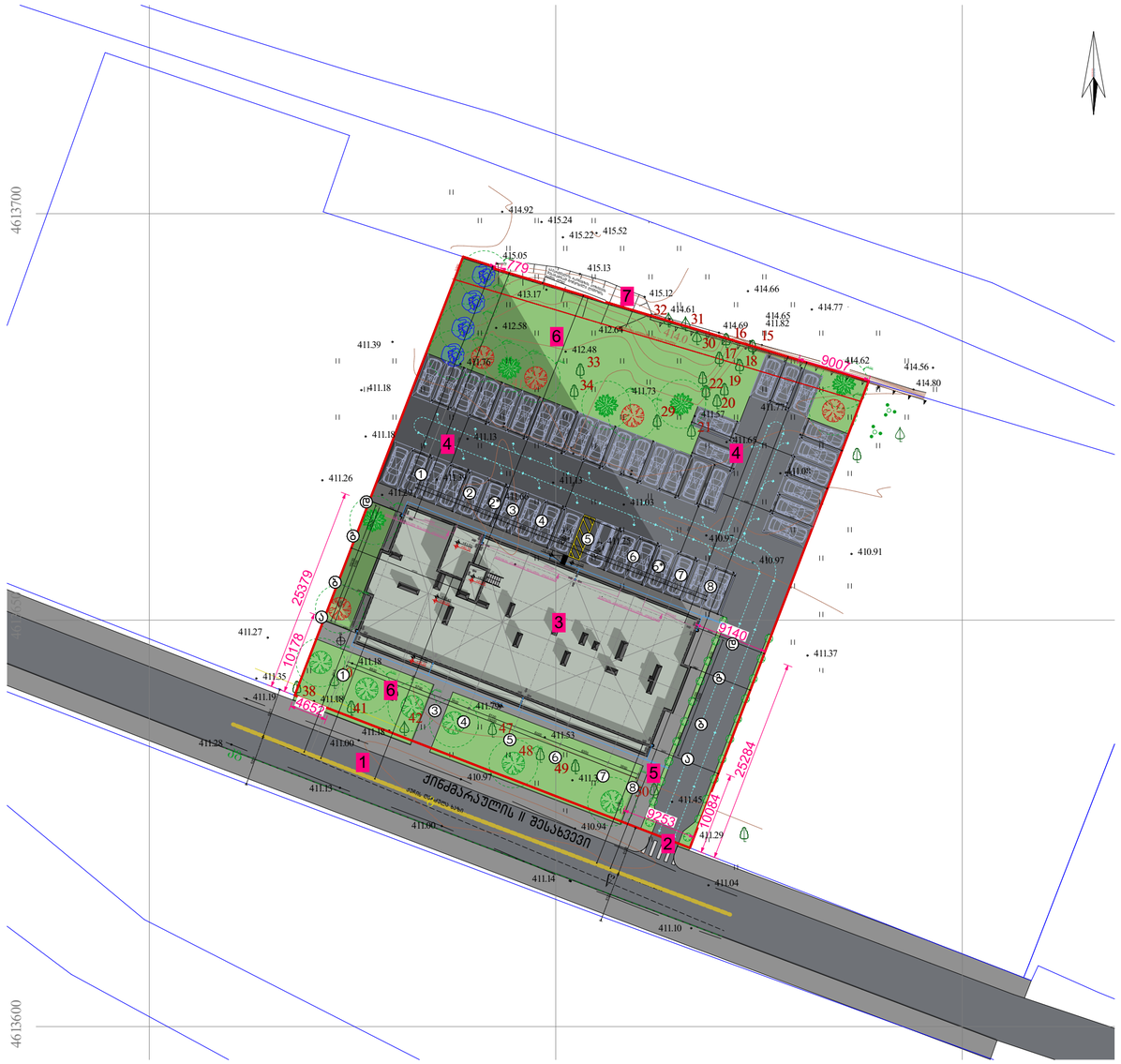

შენიშვნა: ხეების დეტალური სპეციფიკაცია იხ.პროექტის დენდროლოგიურ ნაწილში

ნახაზის დასახელება:

საპროექტო ტერიტორიის გენ.გეგმა

ექსპლიკაცია:

1. მთ.გზა
2. საპროექტო ტერიტორიაზე სამანქანე შემოსასვლელი
3. საპროექტო შენობა
4. ღია ავტოსადგომი
5. საპროექტო ტროტუარი
6. გაშენება
7. საქართველოს რკინიგზის პოზიციის შესაბამისად მოწყობილი ლითონის ბადის ღობე.

პირობითი ნიშნები:

- ნაკვეთის საზღვარი
- განაშენიანების რეგულირების ხაზი(შეკანა ეზოსთვის)
- ჭრილის ხაზი
- არქიტექტურული ნიშნული
- კონსტრუქციული ნიშნული
- რკინა ბეტონი, მონოლითი
- შემავსებელი ბლოკი
- ბუნებარივი აბური
- ტერიტორიის გამწვანება ბალახის საფარი

შენიშვნები

1. ნახაზში შეტანილი ყველა ცვლილება უნდა შეთანხმდეს პროექტის ავტორთან.
2. შენობის საპროექტო ნული (±0.00) ტოლია ±0.00=411,50 აბსოლიტური ნიშნულის
3. პროექტში ყველა ზომა მოცემულია მილიმეტრებში.
4. პროექტი გაკეთებულია დამკვეთის მიერ მოტანილი ტოპოგეგმის დაფუძველზე.

მისამართი

ქ.თბილისი, ქინძმარაულის ქუჩა №5(ნაკვ. 03/073)
საკ.კოდი: 01.19.34.003.223

პროექტის სახელწოდება

მრავალბინიანი საცხოვრებელი სახლის კორექტირებული არქიტექტურული პროექტი

სტადია	პროექტი	არ
თანამდებობა	გვარი	ხელმოწერა
დირექტორი	გ.გენდელიანი	
არქიტექტორი	გ.გენდელიანი	
არქიტექტორი	ი. გოგოხია	
არქიტექტორი	დ. კომახიძე	
საპროექტოს ლოგო		მისამართი

BIJI ARCHITECTURE
BIJI ARCHITECTURE
ქ. თბილისი მაყვებლის №1ა
ტელ: 595 55-35-74
599 75-28-88

დაკვეთა №		მასშტაბი
სტადია	პროექტი	1:100
ფორმატი	ფურცლები	A.01.6
A-2	A-011	11/10/2022 წ.

საპროექტო გენ.გეგმა
მ. 1:250

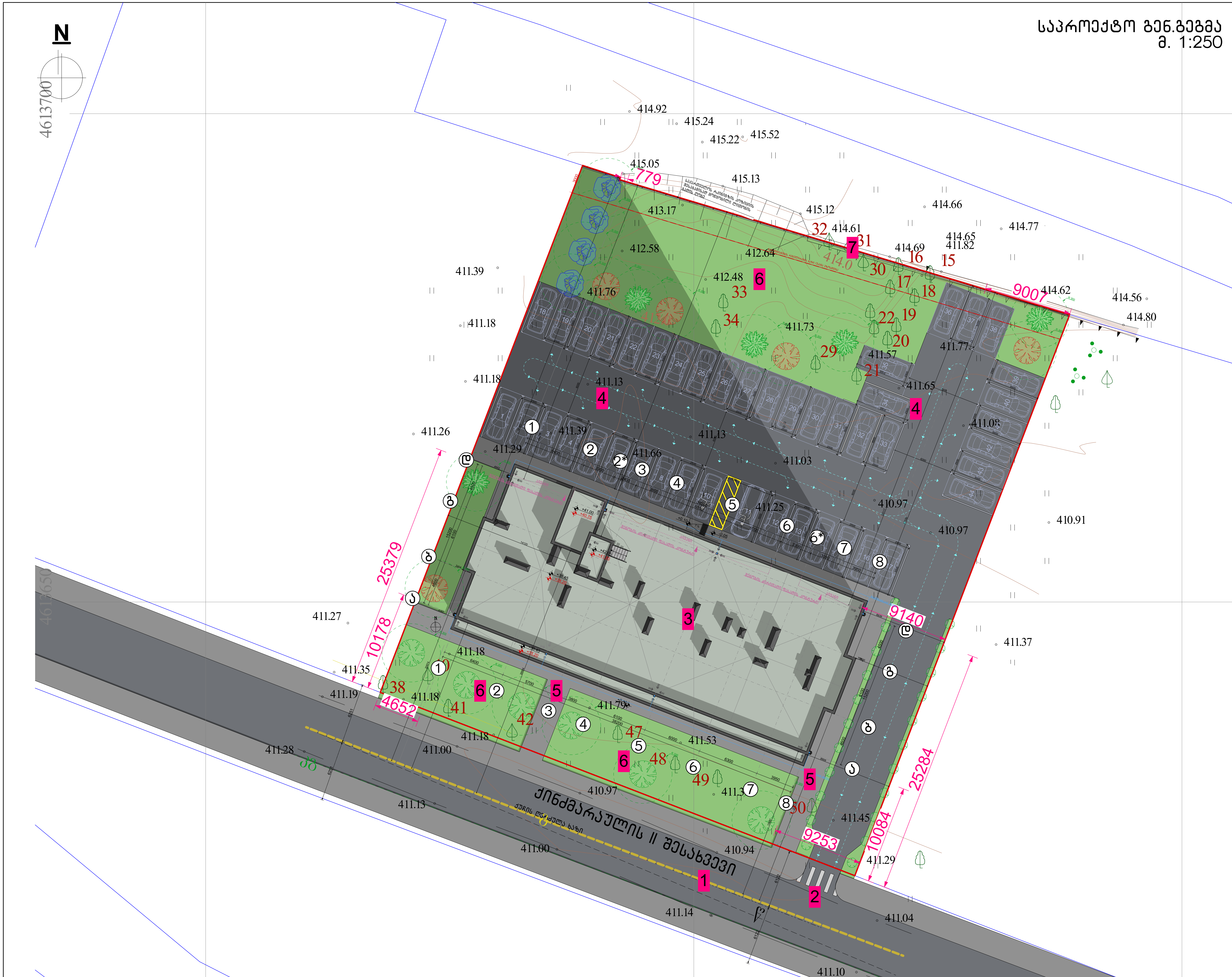

შენიშვნა: ხეების დეტალური სპეციფიკაცია იხ.პროექტის დენდროლოგიურ ნაწილში

ნახაზის დასახელება:

საპროექტო ტერიტორიის გენ.გეგმა

ექსპლიკაცია:

1. მთ.გზა
2. საპროექტო ტერიტორიაზე სამანქანე შემოსასვლელი
3. საპროექტო შენობა
4. ღია ავტოსადგომი
5. საპროექტო ტროტუარი
6. გამწვანება
7. საქართველოს რკინიგზის პოზიციის შესაბამისად მოწყობილი ლითონის ბადის ღობე.

პირობითი ნიშნები:

- ნაკვეთის საზღვარი
- განაშენიანების რეგულირების ხაზი(უკანა ეზოსთვის)
- ჭრილის ხაზი
- არქიტექტურული ნიშნული
- კონსტრუქციული ნიშნული
- რკინა ბეტონი, მონოლითი
- შემავსებელი ბლოკი
- ბუნებრივი აგური
- ტერიტორიის გამწვანება ბალახის საფარი

შენიშვნები

1. ნახაზში შეტანილი ყველა ცვლილება უნდა შეთანხმდეს პროექტის ავტორთან.
2. შენობის საპროექტო ნული (±0.00) ტოლია ±0.00=411,50 აბსოლიტური ნიშნულის
3. პროექტში ყველა ზომა მოცემულია მილიმეტრებში.
4. პროექტი გაკეთებულია დამკვეთის მიერ მოტანილი ტოპოგეგმის დაფუძველზე.

მისამართი

ქ.თბილისი, ქინძმარაულის ქუჩა №5(ნაკვ. 03/073)
საკ.კოდი: 01.19.34.003.223

პროექტის სახელწოდება

მრავალბინიანი საცხოვრებელი სახლის კორექტირებული არქიტექტურული პროექტი

სტადია	პროექტი	არ
თანამდებობა	გვარი	ხელმოწერა
დირექტორი	გ.ბენდელიანი	
არქიტექტორი	გ.ბენდელიანი	
არქიტექტორი	ი. გოგოხია	
არქიტექტორი	დ. კომახიძე	

საპროექტოს ლოგო	მისამართი
BIJI ARCHITECTURE	ქ. თბილისი შავიშვილის №1ა ტელ: 595 55-35-74 599 75-28-88

დაკვეთა №		მასშტაბი
სტადია	პროექტი	1:100
ფორმატი	ფურცლები	A.01.7
A-2	A-012	11/10/2022 წ.

მიწის ნაკვეთის ტოპოგრაფიული გეგმა

New Point

ქალაქი თბილისი, ქუჩა ქინძმარაული №5 (ნაკვ. 03/073) (ს/კ: 01.19.34.003.223)
შპს „ანკო სამგორი“-ს (ს/ნ: 405448715) საკუთრებაში არსებული 3100 კვ.მ.
არასასოფლო-სამეურნეო დანიშნულების მიწის ნაკვეთის და მისი მიმდებარე ტერიტორიის ტოპოგრაფიული გეგმა



პირობითი აღნიშვნები

WGS 1984-ის კოორდინატთა სისტემის UTM პროექცია

ძს	საცხოვრებელი შენობა		ფოთლოვანი ხე		ხის ღობე
ძა	არასაცხოვრებელი შენობა		ხილკენკროვანი ხე		ღობე
	მშენებარე შენობა		წიწვოვანი ხე		ლითონის ღობე
	ნანგრევი		პალმა		ქვის კედელი
	ფარდული		ბუჩქი/ მასიური ბუჩქი		კედელი
			ვაზი		ფლატე
			გარე განათება		რკინიგზა
					სამეთვალყურეო ჭები
					ელ. გადამცემი ხაზი
					წყალგაყვანილობა
				გ	გაზი
				კ	კანალიზაცია
				სან	სანიაღვრე
				კგ	კავშირგაბმულობა
					ელ. ქსელები
				თგ	გათბობა

შენიშვნა: 1) გეგმაზე დატანილია საჯარო რეესტრში რეგისტრირებული ნაკვეთის საზღვრები
2) ვინაიდან გეგმაზე დატანილია მხოლოდ რეგისტრირებული მიწისქვეშა კომუნიკაციები მათი მდებარეობების დაზუსტება მოხდეს ყველა კომუნიკაციის წარმომადგენლებთან

შპს „ნიუ პოინტ“
საქართველო, თბილისი, მგალობლიშვილის ქუჩა №3,
I სართული, ოფისი №3; ს/ნ: 404883943
www. newpoint.ge info@newpoint.ge
ტელ: / tel: +995 32 2945808; მობ: / cell phone: +995 557 704433;
Ltd „NewPoint“
office N3, floor N1, 3 mgaloblishvili str.
Tbilisi, Georgia ID: 404883943

დირექტორი:		გ. კირკიტაძე
აზომა:		ვ. ვირსალაძე
დახაზა:		ვ. ვირსალაძე
მაშტაბი: 1:500	ფორმატი: A3	06/05/2021 წ.

თბილისის არქიტექტურა

ქალაქ თბილისის მუნიციპალიტეტის საჯარო სამართლის იურიდიული პირი

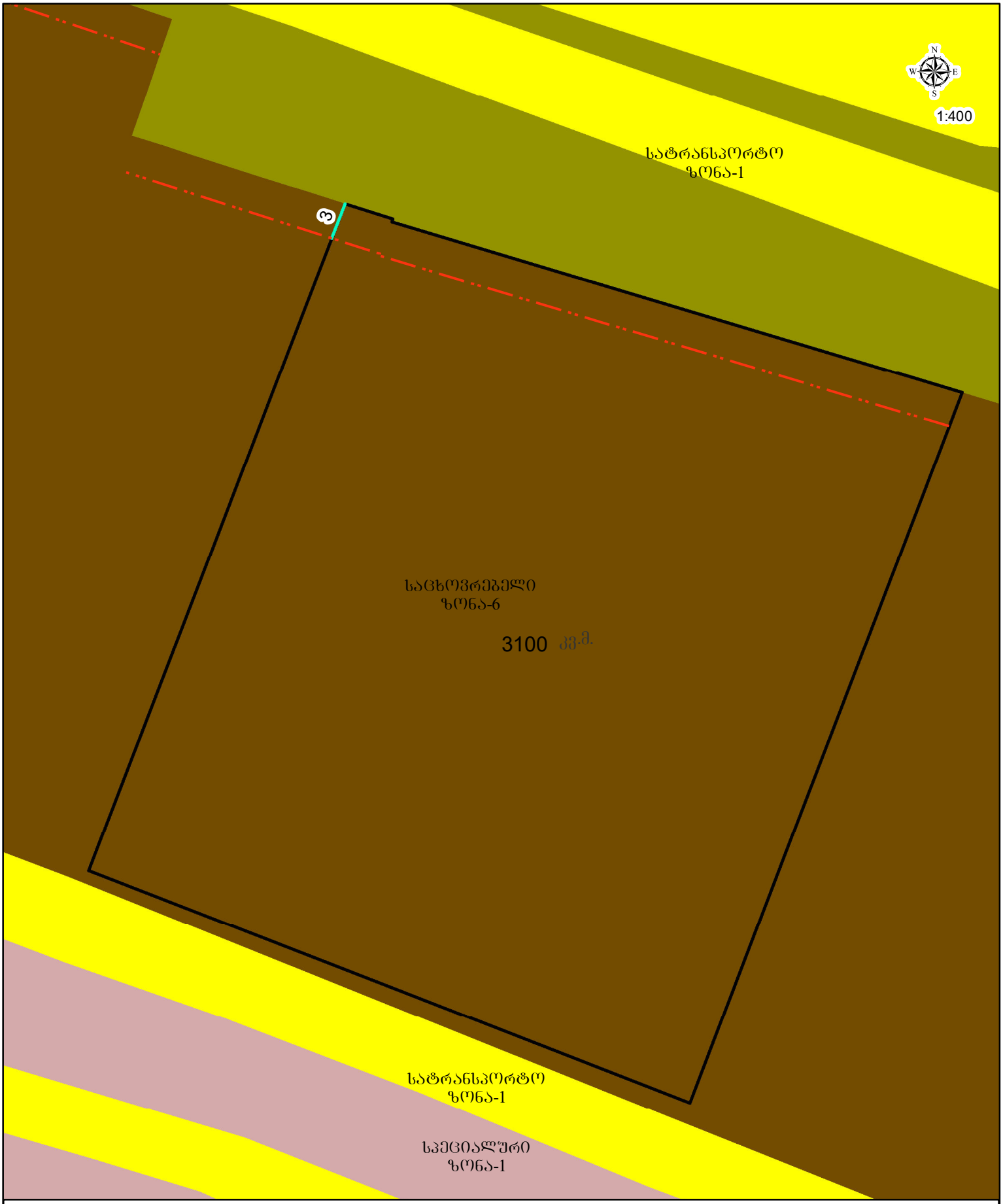

პირობითი აღნიშვნები

- საპროექტო მიწის ნაკვეთი
- განაშენიანების რეგულირების ხაზი(შეკანა ეზოსთვის)