მრავალბინიანი საცხოვრებელი სახლის კორექტირებული არქიტექტურული პროექტი
ქ.თბილისი, ქინძმარაულის ქუჩა №5 (ნაკვეთი 03/073)
საკ.კოდი: 01.19.34.003.223

არქიტექტურული ნაწილი

პროექტი დამუშავებულია საქართველოს მთავრობის დადგენილება №41, ტექნიკური რეგლამენტი "შენობა-ნაგებობის უსაფრთხოების წესები"



დირექტორი: გიორგი ბენდელიანი

არქიტექტორი: გიორგი ბენდელიანი

არქიტექტორი: ირაკლი გოგოხია

არქიტექტორი: დავით კომახიძე

დამკვეთი: შ.პ.ს. "ანკო სამგორი"
ს/კ 405448715

თბილისი 2022 წელი

შემსრულებელი:
შ.პ.ს. "ბიჯი"

ტელ:
595 55-35-74; 599 75-28-88

BIJI ARCHITECTURE
BIJI ARCHITECTURE

პირობითი აღნიშვნები

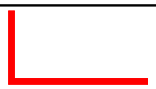	მიწის ნაკვეთის საკადასტრო საზღვარი
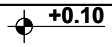	არქიტექტურული ნიშნულის აღმნიშვნელი
	კონსტრუქციული ნიშნულის აღმნიშვნელი
	ჭრილის ხაზის აღმნიშვნელი
	ჩრდილოეთის აღმნიშვნელი
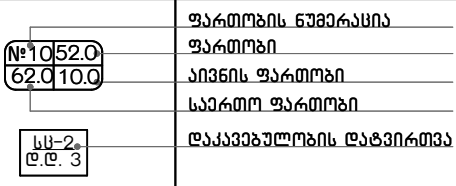	
	რკ.ბეტონი
	შემავსებელი ბლოკის კედელი
	ღიობი ფილაში
	კედლის ცეცხლმედეგობა 2სთ (ორ საათიანი)
	მაქსიმალური სავალი მანძილი
	სახანძრო მილი
	ავარიული გასასვლელი
	სახანძრო მისაერთებელი
	ხელის ცეცხლმაქრი
	სახანძრო ონკანი
	საგანგებო ხმოვანი განგაშის საკომუნიკაციო სისტემა(სახანძრო სიგნალიზაცია)
	სახანძრო ღილაკი
	ორმხრივი კავშირის სისტემა
	საშხეპი სისტემა
	კვამლის ავტომატური აღმომჩენი
	კვამლზე მორეაგირე მაუწყებელი
	საავარიო განათება
	ავარიული განათება
	სასხოვრებელი ჯგუფი სც-2
	სავაჭრო ჯგუფი სვ

დამგეგმარებელი დავითი კომახიძე	პროექტის დასახელება მრავალბინიანი სასხოვრებელი სახლი	დამკვეთი შ.პ.ს. "ანკო სამგორი" ს/კ 405448715	ეტაპი არქიტექტურული პროექტი	თარიღი	29/07/2021წ.
				ფორმატი	ფურცლები
				A-002	
				A-4	

დაგეგმარების მიზანი და აღწერა

დაგეგმარების საფუძველი და მიზნის აღწერა:

საპროექტო შენობის დაგეგმარების საფუძველს წარმოადგენ, ქ.თბილისის არქიტექტურის სამსახურის მიერ გაცემული №5475960; 28/06/2021. წლის მიწის ნაკვეთის გამოყენების პირობები. პროექტის მიზანია მრავალბინიანი საცხოვრებელი სახლი დაგეგმარება მოქმედი კანონმდებლობის დაცვით, თანამედროვე გეგმარების პრინციპების და შენობა–ნაგებობების უსაფრთხოების ნორმების გამოყენებით.

მიწის ნაკვეთის მდებარეობა, აღწერა:

საპროექტო მიწის ნაკვეთი (3100 მ2) მქ.თბილისი, ქინძმარაული ქუჩა №5, ნაკვეთი 03/073. საკ.კოდი: 01.19.34.003.223.ტერიტორიას ჩრდილოეთით ესაზღვრებაა სარკინიგზო მაგისტრალი, აღმოსავლეთიდან განაშენიანებისაგან თავისუფალი მიწის ნაკვეთი(კერძო საკუთრება), დასავლეთით განაშენიანებული სასაწყობე შენობა, ხოლო სამხრეთიდან ესაზღვრება მთავარი მისასვლელი გზა. მიწის ნაკვეთი სწორი რელიეფისაა სადაც დონეთა სხვაობა 411.35 მეტრიდან 414.65 მეტრამდეა, ტერიტორია თავისუფალია ყოველგვარი განაშენიანებისაგან. ტერიტორიაზე ასევე გვხვდება ხე–ნარგავები, რომელთა ნაწილი ხილ.კენროვანია, უმეტესი ნაწილი წარმოადგენს მაყვლის ბუჩქებს ასევე ტერიტორიაზეა რამდენიმე ხმობადი ხე–ნარგავი, პროექტის მიხედვით ხდება როგორც ხმობადი ისე მაყვლის ბუჩქების მოჭრა და ახალი ხე–ნარგავების დარგვა დენდროლოგიური პროექტის შესაბამისად. (იხ.დენდროლოგიური პროექტი).

პროექტის კონცეფცია, იდეა:

პროექტის კონცეფცია სივრცით–მოცულობითი გადაწყვეტისას განპირობებულია სახოვრებელი გარემოს თავისებურებიდან გამომდინარე, სართულებზე ჰორიზონტალური და ვერტიკალური კავშირების გათვალისწინებით. ტერიტორიაზე დაგეგმილია მრავალბინიანი საცხოვრებელი სახლის განთავსება.

პროექტის შინაარსობრივი აღწერა:

საპროექტო შენობა წარმოადგენს მრავალბინიან საცხოვრებელ სახლს. შენობის კონსტრუქციული სიმაღლე 42.8 მ–ია. შენობა 12 სართულიანია. ±0.00 ნიშნულზე განთავსებულია სავაჭრო სივრცეები. +4.10 ნიშნულიდან განთავსებულია საცხოვრებელი ბინები, რომლის სართულის სიმაღლე 3.10 მ. შენობას გააჩნია ორი კიბის უჯრედი და ლიფტი(დიდი) შახტა, სადაც სახანძრო–სამაშველო და სასწრაფო დახმარების ბრიგადებს შეეძლებათ საკაცის განთავსება. შენობა ადაპტირებულია შშმპ პირებზე. პროექტით გათვალისწინებულია საერთო ბინების რაოდენობის 2%–იყოს შშმპ–პირთა საცხოვრებლად. შენობის გარე კედლები ძირითადად დამუშავებულია სხვადასხვა ფაქტურის ფაქტურიანი ფითხითა (RGB-R251;G251;B251); (RGB-R74;G74;B74); (RGB-R138;G91;B82); ხოლო ნაწილი მოპირკეთდება მოსაპირკეთებელი საფასადე აგურის ფილით. კარ–ფანჯარა გათვალისწინებულია შავი ფერის მეტალოპლასტმასისაგან, ხოლო კომერციულ სივრცეებში შავი ფერის გლუვი ზედაპირის მქონდე მქონე ალუმინით. შავი ფერის ლითონის ფურცლისგანვეა დამზადებული წყალგამტარი მილები. კიბის უჯრედში მოწყობილი ცხაური, სასრემლეები და აივნის მოაჯირები ასევე შავი ფერისაა. ტერიტორია კეთილმოიწყობა, გამწვანდება. მოეწყობა ბუნებრივი ბალახი, დაირგვება ხე–ნარგავები.

პროექტის ძირითადი სტრუქტურული სისტემის აღწერა:

შენობის ძირითადი სტრუქტურული სისტემა წარმოადგენს რკინაბეტონის კარკასულ სტრუქტურას, რომელის საძირკველსაც წარმოადგენს ფილა, სახურავი ბრტყელი გადახურვისაა, რომელიც არ არის გამოყენებადი. გარე კედლები 20 სმ. სისქის თბოსაიზოლაციო ბლოკის წყობითაა შევსებული. შენობის კონსტრუქცია I–B ტიპისაა.

შენობის დაგეგმარებისას გამოყენებული კანონმდებლობის აღწერა:

"მშენებლობის ნებართვის გაცემისა წესისა და სანებართვო პირობების შესახებ" საქართველოს მთავრობის 2019 წ. 31 მაისის №255 დადგენილება; ქ.თბილისის მუნიციპალიტეტის საკრებულოს 2016 წლის 24 მაისის №14–39 დადგენილება, ქ.თბილისის მუნიციპალიტეტის ტერიტორიების გამოყენებისა და განაშენიანების რეგულირების წესები; ქ. თბილისის მუნიციპალიტეტის საკრებულოს 2016 წ. 28 იანვრის № 41 დადგენილება. ტექნიკური რეგლამენტის "შენობან–ნაგებობების უსაფრთხოების წესების" დამტკიცების თაობაზე. "ტექნიკური რეგლამენტის– "მისაწვდომობის ეროვნული სტანდარტების" დამტკიზების ტაობაზე" საქართველოს მთავრობის 2020 წლის 4 დეკემბრის №732 დადგენილება.

დამგეგმარებელი დავითი კომახიძე	პროექტის დასახელება მრავალბინიანი საცხოვრებელი სახლი	დამკვეთი შ.პ.ს. "ანკო სამგორი" ს/კ 405448715	ეტაპი არქიტექტურული პროექტი	თარიღი	29/07/2021წ.
				ფორმატი	ფურცლები
				A-003	
				A-4	

შენობა-ნაგებობის უსაფრთხოების წესებთან შესაბამისობის ანალიზი

გამოყენებული წესები: "შენობა-ნაგებობის უსაფრთხოების წესები"

ჩამოთვალეთ შენობის დაკავებულობები და აღწერეთ თითოეული გამოყენება	
1. სვ (309.1) სასავაჭრო ჯგუფი	±0.00 ნიშნული
2. სც-2 (303.4) საცხოვრებელი ჯგუფი (საცხოვრებელი)	+4.10; +7.20; +10.30; +13.40; +16.50; +19.60; +22.70; +25.80; +28.90; 32.00; +35.10; ნიშნულები

კონსტრუქციის ტიპი:	
განსაზღვრე კონსტრუქციის ტიპი ახალი შენობისთვის: მაგალითი: II-A, II-B, V-A, V-B	I-B ტიპი

სიმაღლის შეზღუდვები ცხრილი 503 მიხედვით		
დაკავებულობები	დასაშვები სართულიანობა	შემოთავაზებული სართულიანობა
1. სავაჭრო ჯგუფი სვ	11 სართული	1 სართული
2. საცხოვრებელი ჯგუფი სც-2	11 სართული	11 სართული
	დასაშვები სიმაღლე	შემოთავაზებული სიმაღლე
საერთო სიმაღლე =	48.8	35.249 მ
მიწის ზემოთ სართულების რაოდენობა	შეუზღუდავი	12

ფართობის შეზღუდვები ცხრილი 503 მიხედვით		
დაკავებულობები	დასაშვები ფართობი	შემოთავაზებული ფართობი
1. სავაჭრო ჯგუფი სვ	შეუზღუდავი	488.8
2. საცხოვრებელი ჯგუფი სც-2	შეუზღუდავი	6167.3
იატაკების საერთო (სასარგებლო) ფართობი =	6656.1	
იატაკების რაოდენობა =	12	
შენობის საერთო ფართობი სართულების გარე პერიმეტრებით =	8175.3	

დამგეგმარებელი დავითი კომახიძე	პროექტის დასახელება მრავალბინიანი საცხოვრებელი სახლი	დამკვეთი შ.პ.ს. "ანკო სამგორი" ს/კ 405448715	ეტაპი არქიტექტურული პროექტი	თარიღი	29/07/2021წ.
				ფორმატი	ფურცლები
				A-004	
				A-4	

შენობა-ნაგებობის უსაფრთხოების წესებთან შესაბამისობის ანალიზი

გარე კედლის ცეცხლმედეგობისა და ღიობისადმი მოთხოვნები
ცხრილი 602-ის და ცხრილი 705.8-ის მიხედვით

გარე კედელი	ხანძარსაწინააღმდეგო მანძილი (მეტრი)	ცეცხლმედეგობის ხარისხი (საათი)		კედლის ღიობის ფართობი (კედლის%)					
				დასაშვები			გათვალისწინებული		
		მოთხოვნილი	გათვალისწინებული	დაცული	დაუცველი საშხეფებით	დაუცველი	დაცული	დაუცველი საშხეფებით	დაუცველი
1-8 ღერძებში ±0.00;+4.10; +7.20; +10.30; +13.40; +16.50; +19.60; +22.70; +25.80; +28.90; 32.00; +35.10; ნიშნულები	15.68 მ.	0	2	შეუზღუდავი	შეუზღუდავი	შეუზღუდავი	---	---	არ იზღუდება
დ-ა ღერძებში ±0.00;+4.10; +7.20; +10.30; +13.40; +16.50; +19.60; +22.70; +25.80; +28.90; 32.00; +35.10; ნიშნულები	3.40 მ.	1	2	45%	45%	15%	---	---	0%
8-1 ღერძებში ±0.00;+4.10; +7.20; +10.30; +13.40; +16.50; +19.60; +22.70; +25.80; +28.90; 32.00; +35.10; ნიშნულები	32.30 მ.	0	2	შეუზღუდავი	შეუზღუდავი	შეუზღუდავი	---	---	არ იზღუდება
ა-დ ღერძებში ±0.00;+4.10; +7.20; +10.30; +13.40; +16.50; +19.60; +22.70; +25.80; +28.90; 32.00; +35.10; ნიშნულები	7.86 მ.	1	2	შეუზღუდავი	შეუზღუდავი	70%	---	---	0%

დამგებმარებელი დავითი კომახიძე	პროექტის დასახელება მრავალბინიანი საცხოვრებელი სახლი	დამკვეთი შ.პ.ს. "ანკო სამგორი" ს/კ 405448715	ეტაპი არქიტექტურული პროექტი	თარიღი	29/07/2021წ.
				ფორმატი	ფურცლები
				A-005	
				A-4	

შენობა-ნაგებობის უსაფრთხოების წესებთან შესაბამისობის ანალიზი

ხანძრისგან დაცვის სისტემებისადმი მოთხოვნები							
დაკავებულობები/სივრცეები გასასვლელი საშვალებები	ავტოსაშ ხეფი სისტემა	ალტერნატიუ ლი ავტომატური ცეცხლსაქრობ ი სისტემები	კვამლზე მორეაგირე სახანძრო განგაშისა და ცეცხლაღმოჩ ენი სისტემები	სახანძრო მილდგარები ს სისტემები	კვამლის საკონტროლ ო სისტემები (დაწნევის სისტემა)	ხელის ცეცხლმაქ რები	საავარიო განგაშის სისტემები
1. სავაჭრო ჯგუფი: სვ (±0.00; ნიშნული)	---	---	კი (სახანძრო განგაშის ხელით სამართავი სისტემა); (დამკავებელთ ა შეტყობინების სისტემა); (მხედველობით ი განგაშის სისტემა); (კვამლაღმოჩ ენები)	---	---	კი	---
2. საცხოვრებელი ჯგუფი: სც-2	---	---	კი (სახანძრო განგაშის ხელით სამართავი სისტემა); (დამკავებელთ ა შეტყობინების სისტემა); (მხედველობით ი განგაშის სისტემა); (კვამლზე მოარეგირე განგაშის მოწყობილობ ლები საძინებლებში და მათ შესასვლელებ თან).	---	---	---	---
3. დერეფანები	---	---	კი (სახანძრო განგაშის ხელით სამართავი სისტემის კოლოფი, გასასვლელის გზაკარებთან).	კი	---	კი (სახანძრო განგაშის ხელით სამართავი სისტემის კოლოფი, გასასვლელის გზაკარებთან).	---
4. კიბის უჯრედები	---	---	კი (სახანძრო განგაშის ხელით სამართავი სისტემის კოლოფი, გასასვლელის გზაკარებთან).	კი	---	---	---
5. ლიფტი	---	---	კი (კვამლაღმოჩ ენები, თითოლი სართულის დონეზე ლიფტის შესასვლელთა ნ და სამანქანე ოთაში).	---	კი (დაწნევის სისტემა)	---	---
8. კიბის ჰოლი	---	---	კი	---	---	კი	---
სახანძრო-სამაშველო სამსახურის მიერ გამოსაყენებელი მისაერთებლები				კი (უკანა ეზოში გამავალ ფასადზე)			

დამგებმარებელი დავითი კომახიძე	პროექტის დასახელება მრავალბინიანი საცხოვრებელი სახლი	დამკვეთი შ.პ.ს. "ანკო სამგორი" ს/კ 405448715	ეტაპი არქიტექტურული პროექტი	თარიღი	29/07/2021წ.
				ფორმატი	ფურცლები
				A-006	
				A-4	

შენობა-ნაგებობის უსაფრთხოების წესებთან შესაბამისობის ანალიზი

განიავების მოთხოვნა		
დაკავებულობები/სივრცეები/გასასვლელი საშუალებები	ბუნებრივი განიავება	ხელოვნური განიავება
1. სავაჭრო ჯგუფი: სვ (±0.00 ნიშნული)	კი	კი
2. საცხოვრებელი ჯგუფი: სც-2	კი	კი
3. დერეფანები	---	კი
4. კიბის უჯრედები	კი	კი
5. ლიფტი	---	კი
6. კიბის ჰოლი	---	კი

დამგეგმარებელი დავითი კომახიძე	პროექტის დასახელება მრავალბინიანი საცხოვრებელი სახლი	დამკვეთი შ.პ.ს. "ანკო სამგორი" ს/კ 405448715	ეტაპი არქიტექტურული პროექტი	თარიღი	29/07/2021წ.
				ფორმატი	ფურცლები
				A-007	
				A-4	

შენობა-ნაგებობის უსაფრთხოების წესებთან შესაბამისობის ანალიზი

თითოეული სართულიდან გასასვლელი საშვალება										
სართულები	დაკავებულობა და დაკავებულობის დატვირთვის ჯამური მაჩვენებელი	მოთხოვნილი გასასვლელების/ გასასვლელთან მისადგომის რაოდენობა	გათვალისწინებული გასასვლელების/ გასასვლელთან მისადგომის რაოდენობა და ტიპი	გასასვლელი საშუალებების სიგანე					
				გზა-კიბეები		დერეფანი		გასასვლელის გზა-კარი	
				მოთხოვ-ნილი	გათვალის-წინებული	მოთხოვ-ნილი	გათვალის-წინებული	მოთხოვ-ნილი	გათვალის-წინებული
±0.00 ნიშნული (სვ)	175	2	2	---	---	---	---	1.64მ	1.74მ
±0.00;+4.10; +7.20; +10.30; +13.40; +16.50; +19.60; +22.70; +25.80; +28.90; 32.00; +35.10; ნიშნულზე (სს-2) ტიპიური გეგმები	341	2	2 (შიგა გასასვლელი გზა-კიბე)	1.20 მ. სახელურებს შორის	1.20 მ. სახელურებს შორის	1.2 მ	1.5 მ	1.64 მ	1.74მ
მოითხოვება თუ არა თავშესაფრის ფართობი				არ მოითხოვება					

წყალსადენი სისტემების ფიქსირებული მოწყობილობების რაოდენობა-სასხოვრებელი ჯგუფი სს-2 და სვ ქვეჯგუფები

ცხრილი 1602.1 –ის მიხედვით

სართულები	სასხოვრებელი ერთეული	ფიქსირებული მოწყობილობები													
		უნიტაზი(ერთ სასხოვრებელ ერთეულზე)		ტუალეტის ხელსაბანი (ერთ სასხოვრებელ ერთეულზე)		აბაზანა/შხაპი (ერთ სასხოვრებელ ერთეულზე)		სამზარეულოს ნიჟარა (ერთ სასხოვრებელ ერთეულზე)		ავტომატური სარეცხი მანქანის მისაერთებელი		სამელი წყლის შადრევანი		სამომსახურო ნიჟარა	
		მოთხოვნილი	გათვალის წინებული	მოთხოვნილი	გათვალის წინებული	მოთხოვნილი	გათვალის წინებული	მოთხოვნილი	გათვალის წინებული	მოთხოვნილი	გათვალის წინებული	მოთხოვნილი	გათვალის წინებული	მოთხოვნილი	გათვალის წინებული
±0.00; ნიშნული (სვ)	2	1	2	1	2	---	---	---	---	---	---	1	2	1	2
±0.00;+4.10; +7.20; +10.30; +13.40; +16.50; +19.60; +22.70; +25.80; +28.90; 32.00; +35.10; ნიშნულზე (სს-2) ტიპიური გეგმები	341	1	1	1	1	1	1	1	1	1	1	---	---	---	---

დამგეგმარებელი	პროექტის დასახელება	დამკვეთი	ეტაპი	თარიღი	29/07/2021წ.
დავითი კომახიძე	მრავალბინიანი საცხოვრებელი სახლი	შ.პ.ს. "ანკო სამგორი" ს/კ 405448715	არქიტექტურული პროექტი	ფორმატი	ფურცლები
				A-008	
				A-4	

№1 L03.3м	L03	358.3	2.8	128	175	2Ш. 82ш.8	3Ш. 5.16ш.8
№2 L03.3м	L03	130.5	2.8	47		2Ш. 82ш.8	2Ш. 1.4ш.8
L03.3м	L03	358.3	2.8	128		2Ш. 82ш.8	3Ш. 5.16ш.8

№1 L03.3м	L03	130.5	2.8	47		2Ш. 82ш.8	2Ш. 1.4ш.8
№2 L03.3м	L03	358.3	2.8	128		2Ш. 82ш.8	3Ш. 5.16ш.8

ЗОНИРОВКА:

1. Зона 1 – Зона ожидания посетителей, зона приема посетителей, зона работы с документами, зона работы с клиентами.
2. Зона 2 – Зона работы с документами, зона работы с клиентами.
3. Зона 3 – Зона работы с документами, зона работы с клиентами, зона работы с документами, зона работы с клиентами.
4. Зона 4 – Зона работы с документами, зона работы с клиентами.

ЭКСПЛИКАЦИЯ ПОМЕЩЕНИЙ

№	Наименование	Площадь, м²
1	Зона ожидания посетителей	13.8
2	Зона работы с документами	13.8
3	Зона работы с документами	13.8
4	Зона работы с документами	13.8
5	Зона работы с документами	19.3
6	Зона работы с документами	13.8
7	Зона работы с документами	13.8
8	Зона работы с документами	13.8
9	Зона работы с документами	13.8
10	Зона работы с документами	13.8
11	Зона работы с документами	13.8
12	Зона работы с документами	13.8
13	Зона работы с документами	13.8
14	Зона работы с документами	13.8
15	Зона работы с документами	13.8
16	Зона работы с документами	13.8
17	Зона работы с документами	13.8
1	Зона ожидания посетителей	13.8
2	Зона работы с документами	13.8
3	Зона работы с документами	13.8
4	Зона работы с документами	13.8
5	Зона работы с документами	13.8
6	Зона работы с документами	13.8
7	Зона работы с документами	13.8
8	Зона работы с документами	13.8
9	Зона работы с документами	13.8
10	Зона работы с документами	13.8
11	Зона работы с документами	13.8
12	Зона работы с документами	13.8
13	Зона работы с документами	13.8
14	Зона работы с документами	13.8
15	Зона работы с документами	13.8
16	Зона работы с документами	13.8
17	Зона работы с документами	13.8

ЭКСПЛИКАЦИЯ ПОМЕЩЕНИЙ

№	Наименование	Площадь, м²
1	Зона ожидания посетителей	13.8
2	Зона работы с документами	13.8
3	Зона работы с документами	13.8
4	Зона работы с документами	13.8
5	Зона работы с документами	19.3

მეორე სართულის გეგმა +4.10 ნიშნულზე
მაშტაბი: 1:100

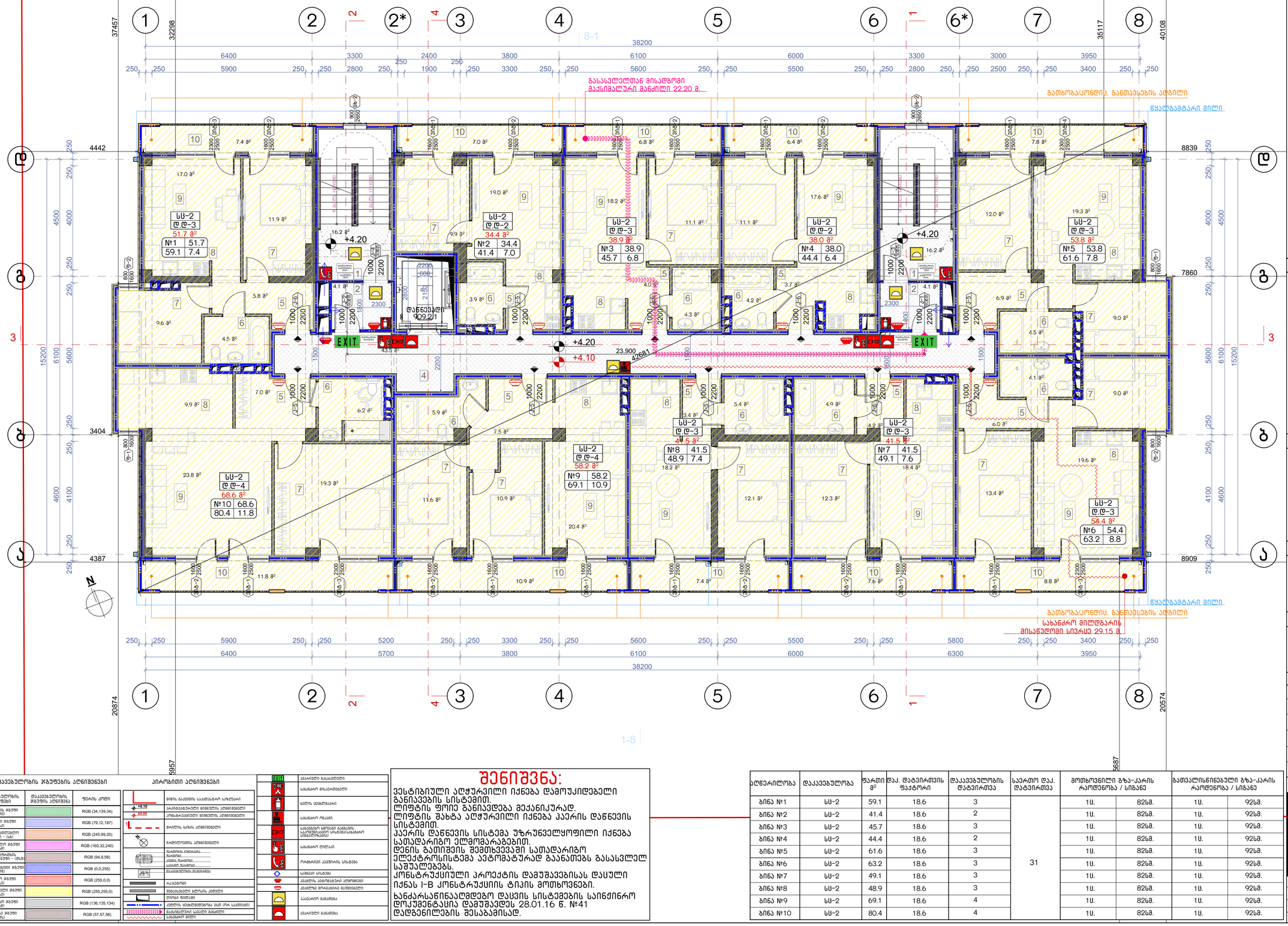

დაკავებულობის ჯგუფების აღნიშვნები

დაკავებულობის ჯგუფები	დაკავებულობის ჯგუფის აღნიშვნა	ფერის კოდი
თავშეყრის ჯგუფი (მ)		RGB (34,139,34)
საცხოვრებელი ჯგუფი (ს)		RGB (79,12,187)
საგანმანათლებლო ჯგუფი - (ს)		RGB (245,99,20)
საბავშვო ჯგუფი (ს)		RGB (160,32,240)
ფიზიკი აზრობის შესაძლებლობის ჯგუფი - (შ)		RGB (94,8,58)
შენობაშენებლობის ჯგუფი (შ)		RGB (0,0,255)
საცალო ჯგუფი (ს)		RGB (255,0,0)
საზოგადოების ჯგუფი (ს)		RGB (255,255,0)
საავადმყოფო ჯგუფი (ს)		RGB (136,135,134)
დასახარე ჯგუფი (ს)		RGB (57,57,56)

პირობითი აღნიშვნები

	მიწის ნაკვეთის საკადასტრო საზღვარი
	პროექტირებული წითელების ხაზები
	არსებული წითელების ხაზები
	ჭრილის ხაზის აღნიშვნები
	ჩარჩოს აღნიშვნები
	შენობის ჩამოსასხმელი მასალები: ასფალტი, ბეტონი, ქვა, ხე, ლითონი, მასალების მასშტაბები
	საზღვარი სხვადასხვა
	ავარიული გასასვლელი
	სახანძრო მილსადენი
	სახანძრო ონკანი
	სახანძრო ჰიდრანტის განაპირა სექციონირების სისტემასთან
	სახანძრო ღილაკი
	ჩარჩოები კედლების სისქეებს
	საზღვარი სხვადასხვა
	ავარიის განმეორების აღმოსავლეთი
	ავარიის განმეორების აღმოსავლეთი
	ავარიის განმეორების აღმოსავლეთი
	ავარიის განმეორების აღმოსავლეთი

შენიშვნა:

ვესტიბიული აღჭურვილი იქნება დამოუკიდებელი განიავების სისტემით.
ლიფტის ფოილ განიავდება მექანიკურად.
ლიფტის შახტა აღჭურვილი იქნება კვარის დაწნევის სისტემით.
კვარის დაწნევის სისტემა უზრუნველყოფილი იქნება სამუდარიგო ელმომარაგებით.
დენის გათიშვის შემთხვევაში სამუდარიგო ელექტროსისტემა ავტომატურად გაანათებს გასასვლელ სუფულებებს.
კონსტრუქციული პროექტის დამუშავებისას დაცული იქნას I-B კონსტრუქციის ტიპის მოთხოვნები.
ხანძარსაწინააღმდეგო დაცვის სისტემების საინჟინრო დოკუმენტაცია დამუშავდეს 28.01.16 წ. №41 დადგენილების შესაბამისად.

ბინის №-ები	დაკავებულობა	ფართი მ²	დაკ. დატვირთვის ფაქტორი	დაკავებულობის დატვირთვა	საერთო დაკ. დატვირთვა	მოშხოვნილი გზა-კარის რაოდენობა / სიგანე		გათვალისწინებული გზა-კარის რაოდენობა / სიგანე	
ბინა №1	სს-2	59.1	18.6	3	31	1ც.	82სმ.	1ც.	92სმ.
ბინა №2	სს-2	41.4	18.6	2		1ც.	82სმ.	1ც.	92სმ.
ბინა №3	სს-2	45.7	18.6	3		1ც.	82სმ.	1ც.	92სმ.
ბინა №4	სს-2	44.4	18.6	2		1ც.	82სმ.	1ც.	92სმ.
ბინა №5	სს-2	61.6	18.6	3		1ც.	82სმ.	1ც.	92სმ.
ბინა №6	სს-2	63.2	18.6	3		1ც.	82სმ.	1ც.	92სმ.
ბინა №7	სს-2	49.1	18.6	3		1ც.	82სმ.	1ც.	92სმ.
ბინა №8	სს-2	48.9	18.6	3		1ც.	82სმ.	1ც.	92სმ.
ბინა №9	სს-2	69.1	18.6	4		1ც.	82სმ.	1ც.	92სმ.
ბინა №10	სს-2	80.4	18.6	4		1ც.	82სმ.	1ც.	92სმ.

ნახაზის დასახელება:

მეორე სართულის გეგმა +4.10 ნიშნულზე

ექსპლიკაცია:

1. კიბის უჯრედი
2. ტამბური
4. დერეფანი
5. კოლი
6. სან.კვანძი
7. საძინებელი
8. სამზარეულო
9. საერთო ოთახი
10. აივანი

ტექნიკურ ეკონომიკური მაჩვენებლები

1. კიბის უჯრედისა და ასდარბაზო (ტამბური) - 84.1 მ²
2. სასხოვრებელი - 481.0 მ²
3. საზოფულო - 81.9 მ²

პირობითი ნიშნები:

- ნაკვეთის საზღვარი
- განაშენიანების რეგულირების ხაზი(შეკანა ეზოსთვის)
- ჭრილის ხაზი
- არქიტექტურული ნიშნული
- კონსტრუქციული ნიშნული
- რკინა ბეტონი, მონოლითი
- შემავსებელი ბლოკი
- გუნებრივი აბური
- ტერიტორიის გამწვანება ბალახის საფარი

შენიშვნები

1. ნახაზში შეტანილი ყველა ცვლილება უნდა შეთანხმდეს პროექტის ავტორთან.
2. შენობის საპროექტო ნული (±0.00) ტოლია ±0.00=411,50 აბსოლიტური ნიშნულის
3. პროექტში ყველა ზომა მოცემულია მილიმეტრებში.
4. პროექტი გაკეთებულია დამკვეთის მიერ მოწვნილი ტოპოგეგმის დაფუძვლზე.

მისამართი

ქ.თბილისი, ქინძმარაულის ქუჩა №5(ნაკვ. 03/073)
საკ.კოდი: 01.19.34.003.223

პროექტის სახელწოდება

მრავალბინიანი საცხოვრებელი სახლის კორექტირებული არქიტექტურული პროექტი

სტადია	პროექტი	არ
თანამდებობა	გვარი	ხელმოწერა
დირექტორი	გ.გენდელიანი	
არქიტექტორი	გ.გენდელიანი	
არქიტექტორი	ი. გოგოხია	
არქიტექტორი	დ. კომახიძე	

საპროექტო ლოგო: BIJI ARCHITECTURE

მისამართი: ქ. თბილისი მაჟვილის №1ა
ტელ: 595 55-35-74, 599 75-28-88

დაკვეთა №		მასშტაბი
სტადია	პროექტი	1:100
ფორმატი	ფურცლები	A.02.9
A-2	A-703	11/10/2022 წ.

მესამე სართულის გეგმა +7.20 ნიშნულზე
მაშტაბი: 1:100

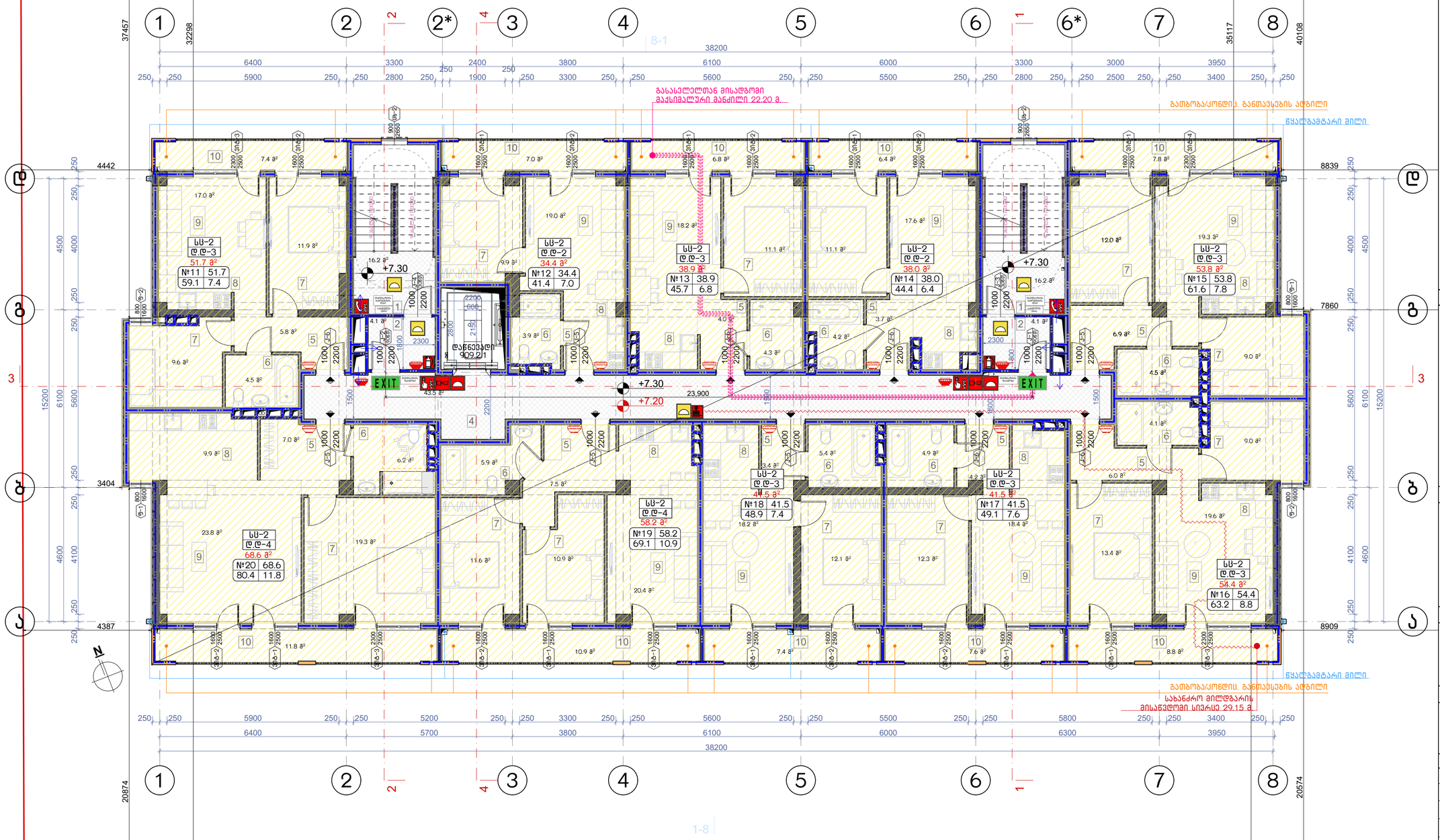

დაკავებულობის ჯგუფების აღნიშვნები

დაკავებულობის ჯგუფები	დაკავებულობის ჯგუფის აღნიშვნა	ფერის კოდი
თავშიგაც ჯგუფი (შ)		RGB (34,139,34)
საცხოვრებელი ჯგუფი (ს)		RGB (79,12,187)
საგანმანათლებლო ჯგუფი - (ს)		RGB (245,99,20)
საბინაციელო ჯგუფი (ს)		RGB (160,32,240)
ტიპი საზოგადო დანიშნულების ჯგუფი - (ტ)		RGB (94,8,58)
ტრანსპორტირების ჯგუფი (ტ)		RGB (0,0,255)
საკაფო ჯგუფი (ს)		RGB (255,0,0)
საწარმოებელი ჯგუფი (ს)		RGB (255,255,0)
საკაფოები ჯგუფი (ს)		RGB (136,135,134)
ფარმაცია ჯგუფი (ფ)		RGB (57,57,56)

პირობითი აღნიშვნები

	მიწის ნაკვეთის საკადასტრო საზღვარი
	ალტერნატიული მიწაზეთა კონსტრუქციები
	კონსტრუქციის მიწაზეთა კონსტრუქციები
	ჭრილის ხაზის აღნიშვნები
	ჩარჩილების აღნიშვნები
	შპალოს ჩამაგრება ბეტონის ჩამაგრება ასფალტ შპალოს ასფალტ შპალოს შპალოსტრის შპალოსტრის
	ჩაკეტნები
	შეკავებული ბორტის კონტური
	ტროტუარ ფილები
	კონტრ. ფილტრებებზე ტან (რკ. საკრანები)
	შპალოსტრის საკეთი მეთოდი
	სამაგრები ჭიშკი

	ავარიული გასასვლელი
	სახანძრო მილსადგომი
	ხმის სიმაღლეზარი
	სახანძრო ონკანი
	სახანძრო ჰიდრანტი გამაკავშირებელი სისტემასთან (ინსპექტორატი)
	სახანძრო ღილაკი
	რადიაციის კვების სისტემა
	სამუშაო სინათლე
	ავტომატური აღმოჩენები
	ავტომატური აღმოჩენები
	სამუშაო განათება
	ავარიული განათება

შენიშვნა:

ვესტიბიული აღჭურვილი იქნება დამოუკიდებელი განიავების სისტემით.
ლიფტის ფოიე განიავდება მექანიკურად.
ლიფტის შახტა აღჭურვილი იქნება კვარის დაწნევის სისტემით.
კვარის დაწნევის სისტემა უზრუნველყოფილი იქნება სამუდარიგო ელმომარაგებით.
დენის გათიშვის შემთხვევაში სამუდარიგო ელექტროსისტემა ავტომატურად გაანათებს გასასვლელ სუფულებებს.
კონსტრუქციული პროექტის დამუშავებისას დაცული იქნას I-B კონსტრუქციის ტიპის მოთხოვნები.
ხანძარსაწინააღმდეგო დაცვის სისტემების საინჟინრო დოკუმენტაცია დამუშავდეს 28.01.16 წ. №41 დადგენილების შესაბამისად.

ასოღერილობა	დაკავებულობა	ფართი მ²	დაკ. დატვირთვის ფაქტორი	დაკავებულობის დატვირთვა	საერთო დაკ. დატვირთვა	მოთხოვნილი გზა-კარის რაოდენობა / სიგანე		გათვალისწინებული გზა-კარის რაოდენობა / სიგანე	
ბინა №11	სს-2	59.1	18.6	3	31	1ც.	82სმ.	1ც.	92სმ.
ბინა №12	სს-2	41.4	18.6	2		1ც.	82სმ.	1ც.	92სმ.
ბინა №13	სს-2	45.7	18.6	3		1ც.	82სმ.	1ც.	92სმ.
ბინა №14	სს-2	44.4	18.6	2		1ც.	82სმ.	1ც.	92სმ.
ბინა №15	სს-2	61.6	18.6	3		1ც.	82სმ.	1ც.	92სმ.
ბინა №16	სს-2	63.2	18.6	3		1ც.	82სმ.	1ც.	92სმ.
ბინა №17	სს-2	49.1	18.6	3		1ც.	82სმ.	1ც.	92სმ.
ბინა №18	სს-2	48.9	18.6	3		1ც.	82სმ.	1ც.	92სმ.
ბინა №19	სს-2	69.1	18.6	4		1ც.	82სმ.	1ც.	92სმ.
ბინა №20	სს-2	80.4	18.6	4		1ც.	82სმ.	1ც.	92სმ.

ნახაზის დასახელება:

მესამე სართულის გეგმა +7.20 ნიშნულზე

ექსპლიკაცია:

1. კიბის უჯრედი
2. ტამბური
4. დერეფანი
5. ლიფტი
6. სანიკვანძი
7. საძინებელი
8. სამზარეულო
9. საერთო ოთახი
10. აივანი

ტექნიკურ ეკონომიკური მაჩვენებლები

1. კიბის უჯრედისა და სადარბაზო (ტამბური) - 84.1 მ²
2. საცხოვრებელი - 481.0 მ²
3. საზოგადო - 81.9 მ²

პირობითი ნიშნები:

- ნაკვეთის საზღვარი
- განაშენიანების რეგულირების ხაზი(შეკანა ეზოსთვის)
- ჭრილის ხაზი
- არქიტექტურული ნიშნული
- კონსტრუქციული ნიშნული
- რკინა ბეტონი, მონოლითი
- შემავსებელი ბლოკი
- ბუნებრივი აბური
- ტერიტორიის გამწვანება ბალახის საფარი

შენიშვნები

1. ნახაზში შეტანილი ყველა ცვლილება უნდა შეთანხმდეს პროექტის ავტორთან.
2. შენობის საპროექტო ნული (±0.00) ტოლია ±0.00=411,50 აბსოლიტური ნიშნულის
3. პროექტში ყველა ზომა მოცემულია მილიმეტრებში.
4. პროექტი გაკეთებულია დამკვეთის მიერ მოწვდილი ტოპოგეგმის დაფუძვლზე.

მისამართი

ქ.თბილისი, ქინძმარაულის ქუჩა №5(ნაკ. 03/073)
საკ.კოდი: 01.19.34.003.223

პროექტის სახელწოდება

მრავალბინიანი საცხოვრებელი სახლის კორექტირებული არქიტექტურული პროექტი

სტადია	პროექტი	არ
თანამდებობა	გვარი	ხელმოწერა
დირექტორი	გ.გენდელიანი	
არქიტექტორი	გ.გენდელიანი	
არქიტექტორი	ი. გოგოხია	
არქიტექტორი	დ. კომახიძე	

საპროექტო ლოგო

მისამართი

BIJI ARCHITECTURE

ქ. თბილისი მაყაშვილის №1ა

ტელ: 595 55-35-74 599 75-28-88

დაკვეთა №		მასშტაბი
სტადია	პროექტი	1:100
ფორმატი	ფურცლები	A.02.10
A-2	A-704	11/10/2022 წ.

მეოთხე სართულის გეგმა +10.30 ნიშნულზე
მაშტაბი: 1:100

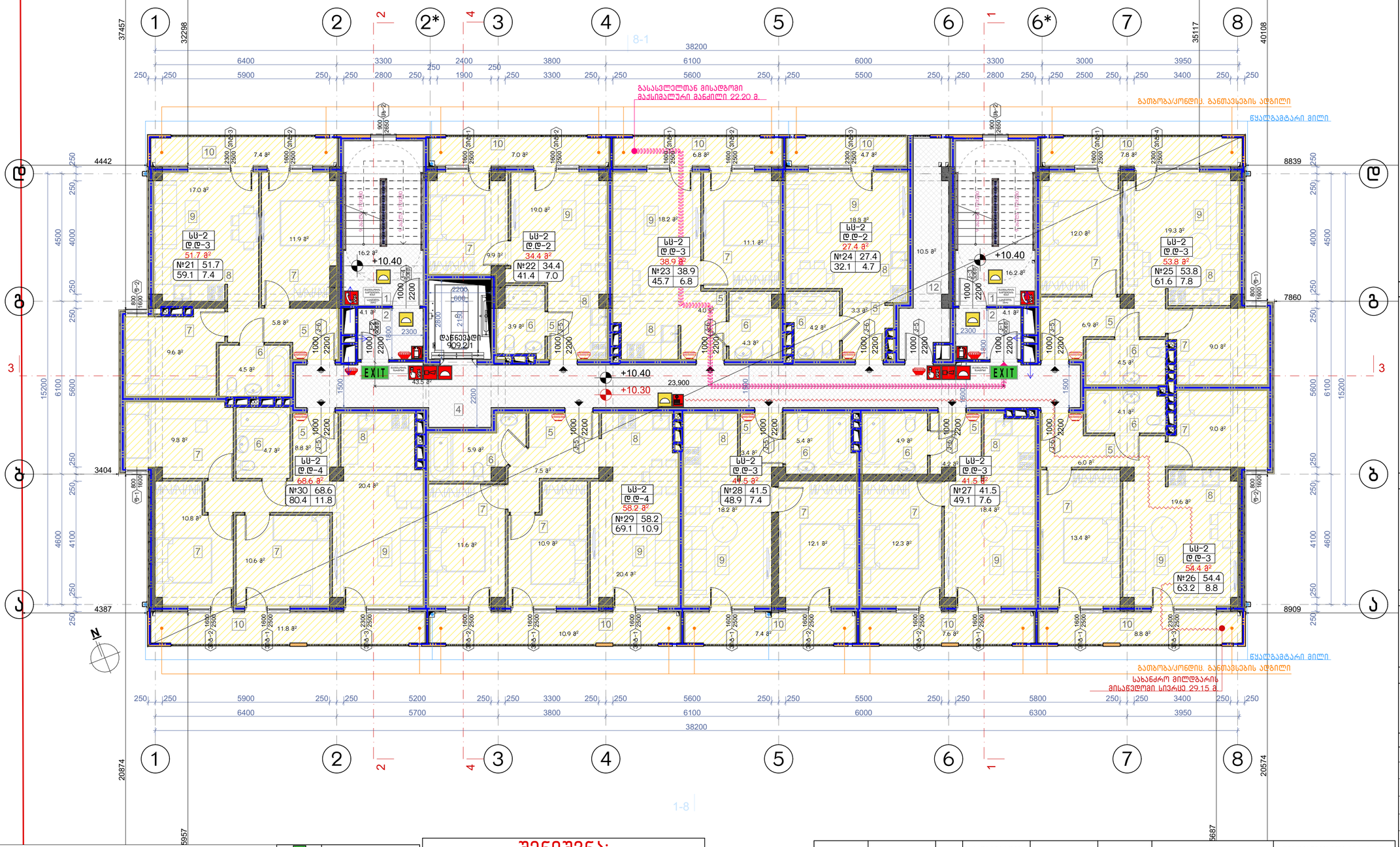

ნახაზის დასახელება:

მეოთხე სართულის გეგმა +10.30 ნიშნულზე

ექსპლიკაცია:

1. კიბის უჯრედი
2. ტამბური
4. დერეფანი
5. ლიფტი
6. სანტექნიკი
7. საძირებელი
8. სამზარეულო
9. საერთო ოთახი
10. აივანი
12. ტექნიკური სივრცე (ბუნებრივი აირის მრიცხველების განთავსების ადგილი)

ტექნიკურ ეკონომიკური მაჩვენებლები

1. კიბის უჯრედისა და ასანრაბაზო (ტამბური) - 94.6 მ²
2. სასხოვრებელი - 470.4 მ²
3. საზაფხულო - 80.2 მ²

პირობითი ნიშნები:

- ნაკვეთის საზღვარი
- განაშენიანების რეგულირების ხაზი(შეკანა ეზოსთვის)
- ჭრილის ხაზი
- არქიტექტურული ნიშნული
- კონსტრუქციული ნიშნული
- რკინა ბეტონი, მონოლითი
- შემავსებელი ბლოკი
- ბუნებრივი აბური
- ტერიტორიის გამწვანება ბალახის საფარი

შენიშვნები

1. ნახაზში შეტანილი ყველა ცვლილება უნდა შეთანხმდეს პროექტის ავტორთან.
2. შენობის საპროექტო ნული (±0.00) ტოლია ±0.00=411,50 აბსოლიტური ნიშნულის
3. პროექტში ყველა ზომა მოცემულია მილიმეტრებში.
4. პროექტი გაკეთებულია დამკვეთის მიერ მოწვდილი ტოპოგეგმის დაფუძვლზე.

მისამართი

ქ.თბილისი, ქინძმარაულის ქუჩა №5(ნაკ. 03/073) საკ.კოდი: 01.19.34.003.223

პროექტის სახელწოდება

მრავალბინიანი საცხოვრებელი სახლის კორექტირებული არქიტექტურული პროექტი

სტადია	პროექტი	არ
თანამდებობა	გვარი	ხელმოწერა
დირექტორი	გ.გენდელიანი	
არქიტექტორი	გ.გენდელიანი	
არქიტექტორი	ი. გოგოხია	
არქიტექტორი	დ. კომახიძე	

საპროექტო ლოგო: BIJI ARCHITECTURE

მისამართი: ქ. თბილისი მაყვებლის №1ა

ტელ: 595 55-35-74, 599 75-28-88

დაკვეთა №		მასშტაბი
სტადია	პროექტი	1:100
ფორმატი	ფურცლები	A.02.11
A-2	A-705	11/10/2022 წ.

დაკავებულობის ჯგუფების აღნიშვნები

დაკავებულობის ჯგუფები	დაკავებულობის ჯგუფის აღნიშვნა	ფერის კოდი
საცხოვრებლის ჯგუფი (ს2)		RGB (34,139,34)
საჯარო ჯგუფი (ს3)		RGB (79,12,187)
საგანმანათლებლო ჯგუფი - (ს4)		RGB (245,99,20)
საბავშვო ჯგუფი (ს5)		RGB (160,32,240)
ფიზი საზოგადო დანიშნულების ჯგუფი - (ს6)		RGB (94,8,58)
დანესებულებების ჯგუფი (ს8)		RGB (0,0,255)
საკარო ჯგუფი (ს9)		RGB (255,0,0)
საწარმოებელი ჯგუფი (ს9)		RGB (255,255,0)
საასწავლო ჯგუფი (ს8)		RGB (136,135,134)
მაზანარი ჯგუფი (ს6)		RGB (57,57,56)

პირობითი აღნიშვნები

- ±0.10 / ±0.00 — მიწის ნაკვეთის საპროექტო სიზუსტეა
- პარაპეტებზე წნევების აღნიშვნები
- კონსტრუქციის წნევების აღნიშვნები
- ჭრილის ხაზის აღნიშვნები
- ჩარჩოების აღნიშვნები
  - შაბლონის ნომერი
  - ჩარჩოს ტიპი
  - ჩარჩოს სიმაღლე
  - ჩარჩოს სიგანე
- ჩამაგრების რაოდენობა
- ჩამაგრების ტიპი
- საზღვარ სისტემა
- ჩამაგრების ადგილის აღნიშვნები
- ჩამაგრების ტიპის მოთხოვნები
- საკვამური გამოშვება
- ასაწევი გამოშვება
- ასაწევის გასაშვები
- სახანძრო მილსადენი
- სახანძრო ონკანი
- სახანძრო ჰიდრანტი
- სახანძრო ლიფტი
- ოპტიკური კვამლის სენსორი
- ხმაური სენსორი
- ავტომატური ხანძარსაწინააღმდეგო სისტემის მართვის პანელი
- ხანძრის ხელით ჩამრთველი
- ხანძრის ხმაური სიგნალიზატორი
- ხანძრის ხელით ჩამრთველი ავტომატიკით
- ავტომატიკის მართვის მოდული
- საკვამური გამოშვება
- ასაწევი გამოშვება

შენიშვნა:

ვესტიბიული აღჭურვილი იქნება დამოუკიდებელი განიავების სისტემით.
ლიფტის ფოიე განიავდება მექანიკურად.
ლიფტის შახტა აღჭურვილი იქნება კვარის დაწნევის სისტემით.
კვარის დაწნევის სისტემა უზრუნველყოფილი იქნება სამუდარიგო ელმომარაგებით.
დენის გათიშვის შემთხვევაში სამუდარიგო ელექტროსისტემა ავტომატურად გაანათებს გასასვლელ სუფულებებს.
კონსტრუქციული პროექტის დამუშავებისას დაცული იქნას I-B კონსტრუქციის ტიპის მოთხოვნები.
ხანძარსაწინააღმდეგო დაცვის სისტემების საინჟინრო დოკუმენტაცია დამუშავდეს 28.01.16 წ. №41 დადგენილების შესაბამისად.

ბინის ნომერი	დაკავებულობა	ფართი მ²	დაკ. დატვირთვის ფაქტორი	დაკავებულობის დატვირთვა	საერთო დაკ. დატვირთვა	მოთხოვნილი გზა-კარის რაოდენობა / სიგანე		გათვალისწინებული გზა-კარის რაოდენობა / სიგანე	
ბინა №21	სს-2	59.1	18.6	3	31	1ც.	82სმ.	1ც.	92სმ.
ბინა №22	სს-2	41.4	18.6	2		1ც.	82სმ.	1ც.	92სმ.
ბინა №23	სს-2	45.7	18.6	3		1ც.	82სმ.	1ც.	92სმ.
ბინა №24	სს-2	32.1	18.6	2		1ც.	82სმ.	1ც.	92სმ.
ბინა №25	სს-2	61.6	18.6	3		1ც.	82სმ.	1ც.	92სმ.
ბინა №26	სს-2	63.2	18.6	3		1ც.	82სმ.	1ც.	92სმ.
ბინა №27	სს-2	49.1	18.6	3		1ც.	82სმ.	1ც.	92სმ.
ბინა №28	სს-2	48.9	18.6	3		1ც.	82სმ.	1ც.	92სმ.
ბინა №29	სს-2	69.1	18.6	4		1ც.	82სმ.	1ც.	92სმ.
ბინა №30	სს-2	80.4	18.6	4		1ც.	82სმ.	1ც.	92სმ.

მეხუთე სართულის გეგმა +13.40 ნიშნულზე
მაშტაბი: 1:100

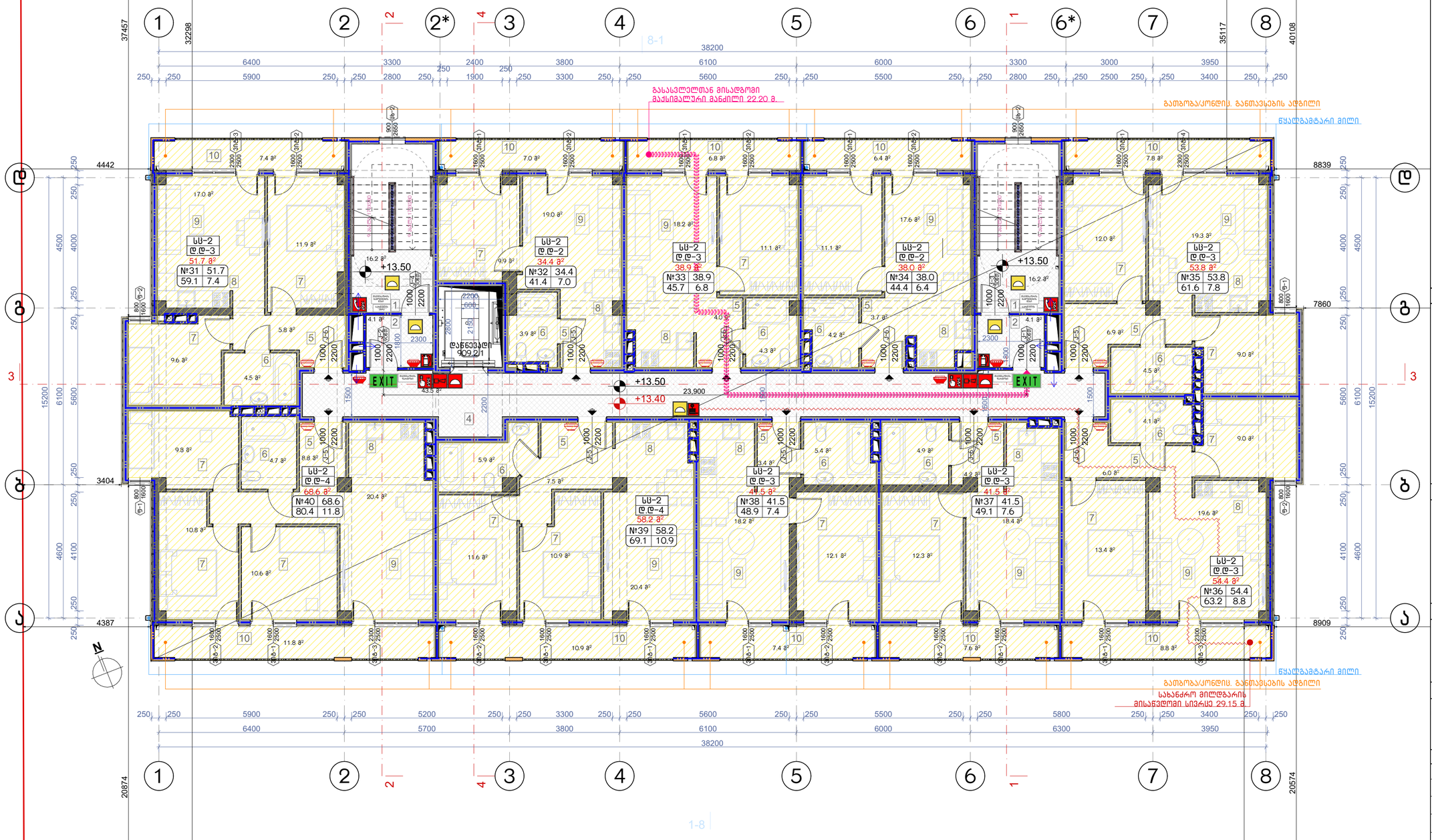

ტექნიკურ ეკონომიკური მაჩვენებლები

1. კიბის უჯრედისა და ასანთაბაზო (ტამბური) – 84.1 მ²
2. სასხოვრებელი – 481.0 მ²
3. საზაფხულო – 81.9 მ²

დაკავებულობის ჯგუფების აღნიშვნები

დაკავებულობის ჯგუფის (ზე)	დაკავებულობის ჯგუფის აღნიშვნა	ფერის კოდი
თავშეყრის ჯგუფი (ზე)		RGB (34,139,34)
საცხოვრებელი ჯგუფი (ს)		RGB (79,12,187)
საცხოვრებლისთვის ჯგუფი - (სს)		RGB (245,99,20)
საბინაო ჯგუფი (სბ)		RGB (160,32,240)
მომი საზოგადო დანიშნულების ჯგუფი - (მზ)		RGB (94,8,58)
დანიშნულებისმიერი ჯგუფი (დზ)		RGB (0,0,255)
საკაფარ ჯგუფი (სკ)		RGB (255,0,0)
საზოგადოების ჯგუფი (ს)		RGB (255,255,0)
საკაფარო ჯგუფი (სმ)		RGB (136,135,134)
დასახარ ჯგუფი (ტ)		RGB (57,57,56)

პირობითი აღნიშვნები

- მიწის ნაკვეთის საკადასტრო საზღვარი
- არქიტექტურული ნიშნულის აღნიშვნები
- კონსტრუქციული ნიშნულის აღნიშვნები
- ჭრილის ხაზის აღნიშვნები
- ჩარჩოლოვების აღნიშვნები
  - შუალედის ჩამკეთი
  - ალუმინის ჩარჩო
  - საკაფარ შარჩოები
  - მასალათა მასალათა მასალები
- საზღვარ სისქეები
- ჩასხმები
- მეტალოკარკასის ტიპის კედლები
- ტიხრის ფილები
- კედლის ფრაგმენტები ეკრ (რკ საკრანი)
- მასალათა საკალი მასალები
- საბაგირო ბილი

შენიშვნა:

ვესტიბიული აღჭურვილი იქნება დამოუკიდებელი განიავების სისტემით.
ლიფტის ფოიე განიავდება მექანიკურად.
ლიფტის შახტა აღჭურვილი იქნება კვარის დაწნევის სისტემით.
კვარის დაწნევის სისტემა უზრუნველყოფილი იქნება სამაღარიტო ელმომარაგებით.
დენის გათიშვის შემთხვევაში სამაღარიტო ელექტრომსხტემა ავტომატურად გაანათებს გასასვლელ სუფულებებს.
კონსტრუქციული პროექტის დამუშავებისას დაცული იქნას I-B კონსტრუქციის ტიპის მოთხოვნები.
ხანძარსაწინააღმდეგო დაცვის სისტემების საინჟინრო დოკუმენტაცია დაეშვება 28.01.16 წ. №41 დადგენილების შესაბამისად.

ბინის №-ები	დაკავებულობა	ფართი მ²	დაკ. დატვირთვის ფაქტორი	დაკავებულობის დატვირთვა	საერთო დაკ. დატვირთვა	მოთხოვნილი გზა-კარის რაოდენობა / სიგანე		გათვალისწინებული გზა-კარის რაოდენობა / სიგანე	
ბინა №31	სს-2	59.1	18.6	3	31	1ც.	82სმ.	1ც.	92სმ.
ბინა №32	სს-2	41.4	18.6	2		1ც.	82სმ.	1ც.	92სმ.
ბინა №33	სს-2	45.7	18.6	3		1ც.	82სმ.	1ც.	92სმ.
ბინა №34	სს-2	44.4	18.6	2		1ც.	82სმ.	1ც.	92სმ.
ბინა №35	სს-2	61.6	18.6	3		1ც.	82სმ.	1ც.	92სმ.
ბინა №36	სს-2	63.2	18.6	3		1ც.	82სმ.	1ც.	92სმ.
ბინა №37	სს-2	49.1	18.6	3		1ც.	82სმ.	1ც.	92სმ.
ბინა №38	სს-2	48.9	18.6	3		1ც.	82სმ.	1ც.	92სმ.
ბინა №39	სს-2	69.1	18.6	4		1ც.	82სმ.	1ც.	92სმ.
ბინა №40	სს-2	80.4	18.6	4		1ც.	82სმ.	1ც.	92სმ.

ნახაზის დასახელება:

მეხუთე სართულის გეგმა +13.40 ნიშნულზე

ექსპლიკაცია:

1. კიბის უჯრედი
2. ტამბური
4. დერეფანი
5. ლიფტი
6. სანქვანძი
7. საძინებელი
8. სამზარეულო
9. საერთო ოთახი
10. აივანი

პირობითი ნიშნები:

- ნაკვეთის საზღვარი
- განაშენიანების რეგულირების ხაზი(შეკანა ეზოსთვის)
- ჭრილის ხაზი
- არქიტექტურული ნიშნული
- კონსტრუქციული ნიშნული
- რკინა ბეტონი, მონოლითი
- შემავსებელი ბლოკი
- ბუნებრივი აბური
- ტერიტორიის გამწვანება ბალახის საფარი

შენიშვნები

1. ნახაზში შეტანილი ყველა ცვლილება უნდა შეთანხმდეს პროექტის ავტორთან.
2. შენობის საპროექტო ნული (±0.00) ტოლია ±0.00=411,50 აბსოლიტური ნიშნულის
3. პროექტში ყველა ზომა მოცემულია მილიმეტრებში.
4. პროექტი გაკეთებულია დამკვეთის მიერ მოწვდილი ტოპოგეგმის დაფუძვლზე.

მისამართი

ქ.თბილისი, ქინძმარაულის ქუჩა №5(ნაკვ. 03/073)
საკ.კოდი: 01.19.34.003.223

პროექტის სახელწოდება

მრავალბინიანი საცხოვრებელი სახლის კორექტირებული არქიტექტურული პროექტი

სტადია	პროექტი	არ
თანამდებობა	გვარი	ხელმოწერა
დირექტორი	გ.გენდელიანი	
არქიტექტორი	გ.გენდელიანი	
არქიტექტორი	ი. გოგოხია	
არქიტექტორი	დ. კომახიძე	

საპროექტო ლოგო: BIJI ARCHITECTURE

მისამართი: ქ. თბილისი მაყვებლის №1ა
ტელ: 595 55-35-74, 599 75-28-88

დაკვეთა №		მასშტაბი
სტადია	პროექტი	1:100
ფორმატი	ფურცლები	A.02.12
A-2	A-706	11/10/2022 წ.

მეექვსე სართულის გეგმა +16.50 ნიშნულზე
მაშტაბი: 1:100

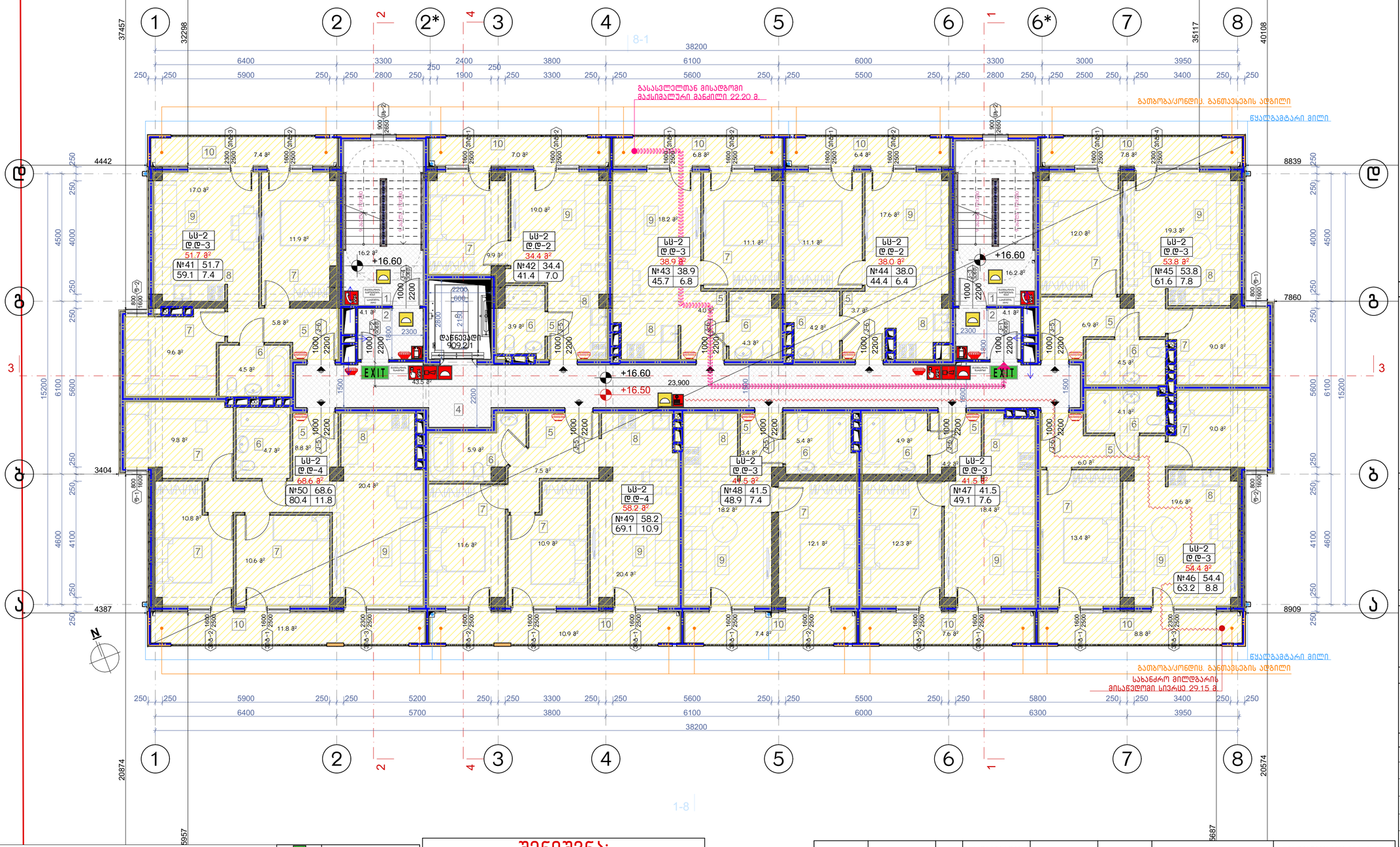

დაკავებულობის ჯგუფების აღნიშვნები

დაკავებულობის ჯგუფები	დაკავებულობის ჯგუფის აღნიშვნა	ფერის კოდი
თავშეყრის ჯგუფი (თჯ)		RGB (34,139,34)
საცხოვრებელი ჯგუფი (სჯ)		RGB (79,12,187)
საბავშვოწინასწარი ჯგუფი - (სჯ)		RGB (245,99,20)
საბავშვოლი ჯგუფი (სჯ)		RGB (160,32,240)
ფიზიკი საზღვრის შეზღუდული ჯგუფი - (ფშ)		RGB (94,8,58)
ფიზიკუნებელიანი ჯგუფი (ფშ)		RGB (0,0,255)
საკაფარ ჯგუფი (სჯ)		RGB (255,0,0)
საფოტოგალერი ჯგუფი (სჯ)		RGB (255,255,0)
საკაფარ ჯგუფი (სჯ)		RGB (136,135,134)
ფიზიკარ ჯგუფი (ფშ)		RGB (57,57,56)

პირობითი აღნიშვნები

+16.16	მიწის ნაკვეთის საპროექტო სიზუსტავი
+16.00	პროექტირებული ნიშნულის აღნიშვნები
	ჭრილის ხაზის აღნიშვნები
	ჭრილოსების აღნიშვნები
	შენობის ნიშნული ასფალტის ნიშნული საკაფარ ნიშნული მიწისპირა მოპირკეთება
	ჩასვლის სისტემა
	ბეტონის ბორდიუსი
	ტროტუარის ბორდიუსი
	ფანდუსის ბორდიუსი
	ბორდიუსი ფანდუსით
	ბორდიუსი ფანდუსით

შენიშვნა:

ვესტიბიული აღჭურვილი იქნება დამოუკიდებელი განიავების სისტემით.
ლიფტის ფოიე განიავდება მექანიკურად.
ლიფტის შახტა აღჭურვილი იქნება კვარის დაწნევის სისტემით.
კვარის დაწნევის სისტემა უზრუნველყოფილი იქნება სამუდარიგო ელმომარაგებით.
დენის გათიშვის შემთხვევაში სამუდარიგო ელექტროსისტემა ავტომატურად გაანათებს გასასვლელ სუფულებებს.
კონსტრუქციული პროექტის დამუშავებისას დაცული იქნას I-B კონსტრუქციის ტიპის მოთხოვნები.
ხანძარსაწინააღმდეგო დაცვის სისტემების საინჟინრო დოკუმენტაცია დამუშავდეს 28.01.16 წ. №41 დადგენილების შესაბამისად.

ოფლრილობა	დაკავებულობა	ფართი მ²	დაკ. დატვირთვის ფაქტორი	დაკავებულობის დატვირთვა	საერთო დაკ. დატვირთვა	გამოსხვენილი გზა-კარის რაოდენობა / სიგანე		გათვალისწინებული გზა-კარის რაოდენობა / სიგანე	
ბინა №41	სს-2	59.1	18.6	3	31	1ც.	82სმ.	1ც.	92სმ.
ბინა №42	სს-2	41.4	18.6	2		1ც.	82სმ.	1ც.	92სმ.
ბინა №43	სს-2	45.7	18.6	3		1ც.	82სმ.	1ც.	92სმ.
ბინა №44	სს-2	44.4	18.6	2		1ც.	82სმ.	1ც.	92სმ.
ბინა №45	სს-2	61.6	18.6	3		1ც.	82სმ.	1ც.	92სმ.
ბინა №46	სს-2	63.2	18.6	3		1ც.	82სმ.	1ც.	92სმ.
ბინა №47	სს-2	49.1	18.6	3		1ც.	82სმ.	1ც.	92სმ.
ბინა №48	სს-2	48.9	18.6	3		1ც.	82სმ.	1ც.	92სმ.
ბინა №49	სს-2	69.1	18.6	4		1ც.	82სმ.	1ც.	92სმ.
ბინა №50	სს-2	80.4	18.6	4		1ც.	82სმ.	1ც.	92სმ.

ნახაზის დასახელება:

მეექვსე სართულის გეგმა +16.50 ნიშნულზე

ექსპლიკაცია:

1. ქიბის უჯრედი
2. ტამბური
4. დერეფანი
5. კოლი
6. სანკვანძი
7. საძინებელი
8. სამზარეულო
9. საერთო ოთახი
10. აივანი

ტექნიკურ ეკონომიკური მაჩვენებლები

1. ქიბის უჯრედისა და სადარბაზო (ტამბური) - 84.1 მ²
2. საცხოვრებელი - 481.0 მ²
3. საზოგადო - 81.9 მ²

პირობითი ნიშნები:

- ნაკვეთის საზღვარი
- განაშენიანების რეგულირების ხაზი(შეკანა ეზოსთვის)
- ჭრილის ხაზი
- არქიტექტურული ნიშნული
- კონსტრუქციული ნიშნული
- რკინა ბეტონი, მონოლითი
- შემავსებელი ბლოკი
- ბუნებრივი აბური
- ტერიტორიის გამწვანება ბალახის საფარი

შენიშვნები

1. ნახაზში შეტანილი ყველა ცვლილება უნდა შეთანხმდეს პროექტის ავტორთან.
2. შენობის საპროექტო ნული (±0.00) ტოლია ±0.00=411,50 აბსოლიტური ნიშნულის
3. პროექტში ყველა ზომა მოცემულია მილიმეტრებში.
4. პროექტი გაკეთებულია დამკვეთის მიერ მოწვნილი ტოპოგეგმის დაფუძვლზე.

მისამართი

ქ.თბილისი, ქინძმარაულის ქუჩა №5(ნაკვ. 03/073)
საკ.კოდი: 01.19.34.003.223

პროექტის სახელწოდება

მრავალბინიანი საცხოვრებელი სახლის კორექტირებული არქიტექტურული პროექტი

სტადია	პროექტი	არ
თანამდებობა	გვარი	ხელმოწერა
დირექტორი	გ.გენდელიანი	
არქიტექტორი	გ.გენდელიანი	
არქიტექტორი	ი. გოგოხია	
არქიტექტორი	დ. კომახიძე	

საპროექტო ლოგო: BIJI ARCHITECTURE

მისამართი: ქ. თბილისი მაყვებლის №1ა

ტელ: 595 55-35-74, 599 75-28-88

დაკვეთა №		მასშტაბი
სტადია	პროექტი	1:100
ფორმატი	ფურცლები	A.02.13
A-2	A-707	11/10/2022 წ.

მეშვიდე სართულის გეგმა +19.60 ნიშნულზე
მაშტაბი: 1:100

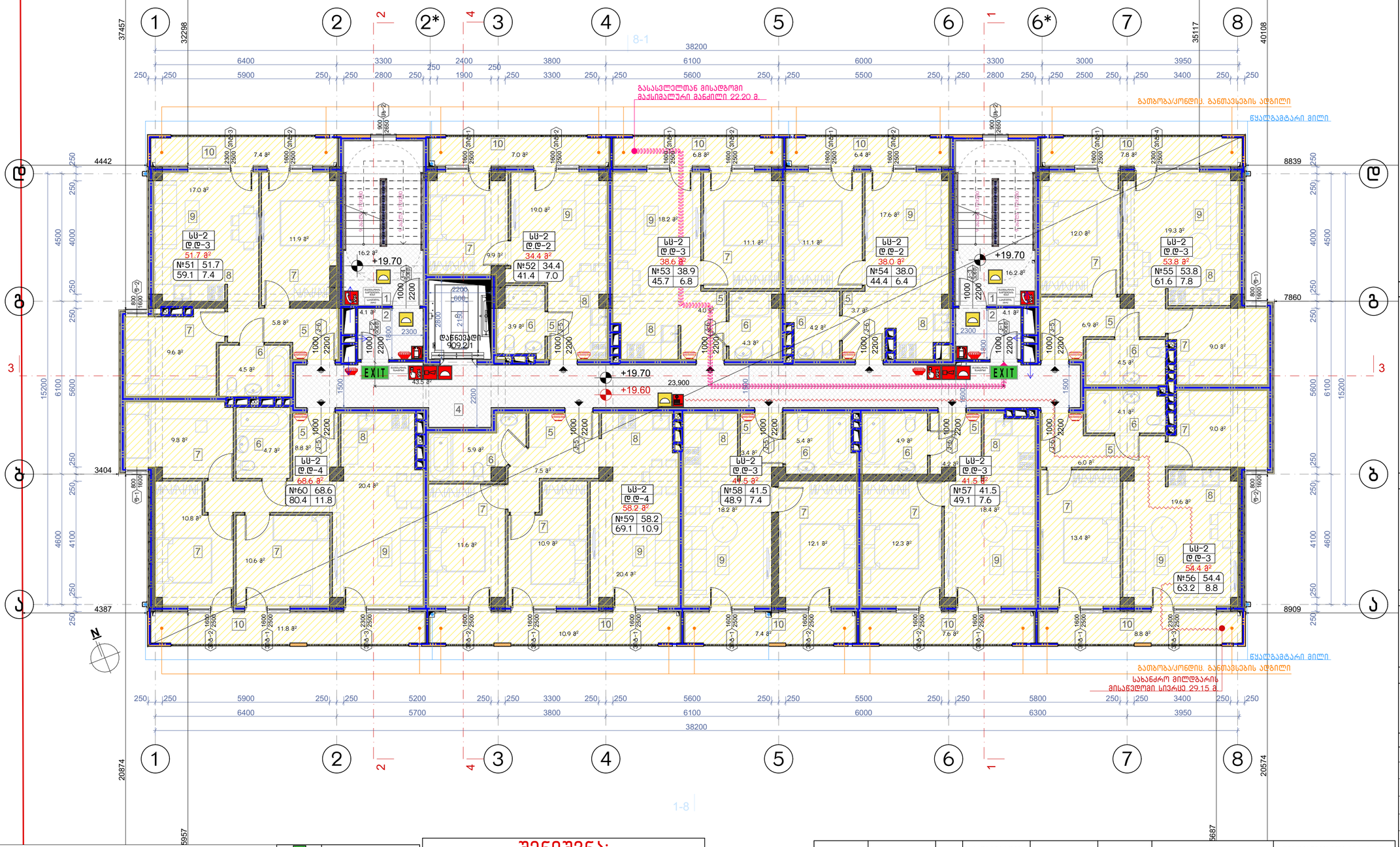

დაკავებულობის ჯგუფების აღნიშვნები

დაკავებულობის ჯგუფები	დაკავებულობის ჯგუფის აღნიშვნა	ფერის კოდი
თავშეყრის ჯგუფი (შ)		RGB (34,139,34)
საცხოვრებელი ჯგუფი (ს)		RGB (79,12,187)
საცხოვრებლისთანა ჯგუფი - (ს)		RGB (245,99,20)
საბინაველოს ჯგუფი (ს)		RGB (160,32,240)
ტიპი საზიანო ნივთიერების ჯგუფი - (ტ)		RGB (94,8,58)
ტრანსპორტირების ჯგუფი (ტ)		RGB (0,0,255)
საკაფრო ჯგუფი (ს)		RGB (255,0,0)
საწარმოებელი ჯგუფი (ს)		RGB (255,255,0)
საასპრეთო ჯგუფი (ს)		RGB (136,135,134)
მაზმაარე ჯგუფი (ტ)		RGB (57,57,56)

პირობითი აღნიშვნები

+10.10	მიწის ნაკვეთის საპროექტო სიმაღლეები
-00.00	არსებული/პროექტის ნივნიერების აღნიშვნები
	ქონსტრუქციის ნივნიერების აღნიშვნები
	ჭიშკრის ზომის აღნიშვნები
	ჩიშკრების აღნიშვნები
	შენობის ჩრდილის ფარგლები ასფალტის საფარი ბეტონის საფარი ბალახის საფარი მაღალმწვანე ნარგავები
	ბორდიურების მახასიათებლები
	ბაზალტის სიმაღლე
	ქანობის ხარისხი და მიმართულება
	ქანობის ხარისხის ცვლილების ადგილები
	ქანობის მიმართულების ისრები
	ქანობის ბრტყელი ზედაპირის ქანობები
	ბეტონის ფილები
	ქანობის ხაზებიდან ეკლი (რა სიმაღლის)
	მაღალმწვანე ნარგავი მანძილი
	ხაზგასმული ბორდიური

შენიშვნა:

ვესტიბიული აღჭურვილი იქნება დამოუკიდებელი განიავების სისტემით.
ლიფტის ფოიე განიავდება მექანიკურად.
ლიფტის შახტა აღჭურვილი იქნება კვარის დაწნევის სისტემით.
კვარის დაწნევის სისტემა უზრუნველყოფილი იქნება სამუდარიგო ელმომარაგებით.
დენის გათიშვის შემთხვევაში სამუდარიგო ელექტროსისტემა ავტომატურად გაანათებს გასასვლელ სუფულებებს.
კონსტრუქციული პროექტის დამუშავებისას დაცული იქნას I-B კონსტრუქციის ტიპის მოთხოვნები.
ხანძარსაწინააღმდეგო დაცვის სისტემების საინჟინრო დოკუმენტაცია დამუშავდეს 28.01.16 წ. №41 დადგენილების შესაბამისად.

ოფლერილობა	დაკავებულობა	ფართი მ²	დაკ. დატვირთვის ფაქტორი	დაკავებულობის დატვირთვა	საერთო დაკ. დატვირთვა	გამოსახვინელი გზა-კარის რაოდენობა / სიგანე		გათვალისწინებული გზა-კარის რაოდენობა / სიგანე	
ბინა №51	სს-2	59.1	18.6	3	31	1ც.	82სმ.	1ც.	92სმ.
ბინა №52	სს-2	41.4	18.6	2		1ც.	82სმ.	1ც.	92სმ.
ბინა №53	სს-2	45.7	18.6	3		1ც.	82სმ.	1ც.	92სმ.
ბინა №54	სს-2	44.4	18.6	2		1ც.	82სმ.	1ც.	92სმ.
ბინა №55	სს-2	61.6	18.6	3		1ც.	82სმ.	1ც.	92სმ.
ბინა №56	სს-2	63.2	18.6	3		1ც.	82სმ.	1ც.	92სმ.
ბინა №57	სს-2	49.1	18.6	3		1ც.	82სმ.	1ც.	92სმ.
ბინა №58	სს-2	48.9	18.6	3		1ც.	82სმ.	1ც.	92სმ.
ბინა №59	სს-2	69.1	18.6	4		1ც.	82სმ.	1ც.	92სმ.
ბინა №60	სს-2	80.4	18.6	4		1ც.	82სმ.	1ც.	92სმ.

ნახაზის დასახელება:

მეექვსე სართულის გეგმა +19.60 ნიშნულზე

ექსპლიკაცია:

1. კიბის უჯრედი
2. ტამბური
4. დერეფანი
5. კოლი
6. სან.კვანძი
7. საძინებელი
8. სამზარეულო
9. საერთო ოთახი
10. აივანი

ტექნიკურ ეკონომიკური მაჩვენებლები

1. კიბის უჯრედისა და სალარაბაზო (ტამბური) - 84.1 მ²
2. სასხოვრებელი - 481.0 მ²
3. საზაფხულო - 81.9 მ²

პირობითი ნიშნები:

- ნაკვეთის საზღვარი
- განაშენიანების რეგულირების ხაზი(შეკანა ეზოსთვის)
- ჭრილის ხაზი
- არქიტექტურული ნიშნული
- კონსტრუქციული ნიშნული
- რკინა ბეტონი, მონოლითი
- შემავსებელი ბლოკი
- ბუნებრივი აბური
- ტერიტორიის გამწვანება ბალახის საფარი

შენიშვნები

1. ნახაზში შეტანილი ყველა ცვლილება უნდა შეთანხმდეს პროექტის ავტორთან.
2. შენობის საპროექტო ნული (±0.00) ტოლია ±0.00=411,50 აბსოლიტური ნიშნულის
3. პროექტში ყველა ზომა მოცემულია მილიმეტრებში.
4. პროექტი გაკეთებულია დამკვეთის მიერ მოტანილი ტოპოგეგმის დაფუძვლზე.

მისამართი

ქ.თბილისი, ქინძმარაულის ქუჩა №5(ნაკვ. 03/073)
საკ.კოდი: 01.19.34.003.223

პროექტის სახელწოდება

მრავალბინიანი საცხოვრებელი სახლის კორექტირებული არქიტექტურული პროექტი

სტადია	პროექტი	არ
თანამდებობა	გვარი	ხელმოწერა
დირექტორი	გ.გენდელიანი	
არქიტექტორი	გ.გენდელიანი	
არქიტექტორი	ი. გოგოხია	
არქიტექტორი	დ. კომახიძე	

საპროექტო ლოგო

მისამართი

BIJI ARCHITECTURE

ქ. თბილისი მაყვებლის №1ა

ტელ: 595 55-35-74 599 75-28-88

დაკვეთა №		მასშტაბი
სტადია	პროექტი	1:100
ფორმატი	ფურცლები	A.02.14
A-2	A-708	11/10/2022 წ.

მერვე სართულის გეგმა +22.70 ნიშნულზე
მაშტაბი: 1:100

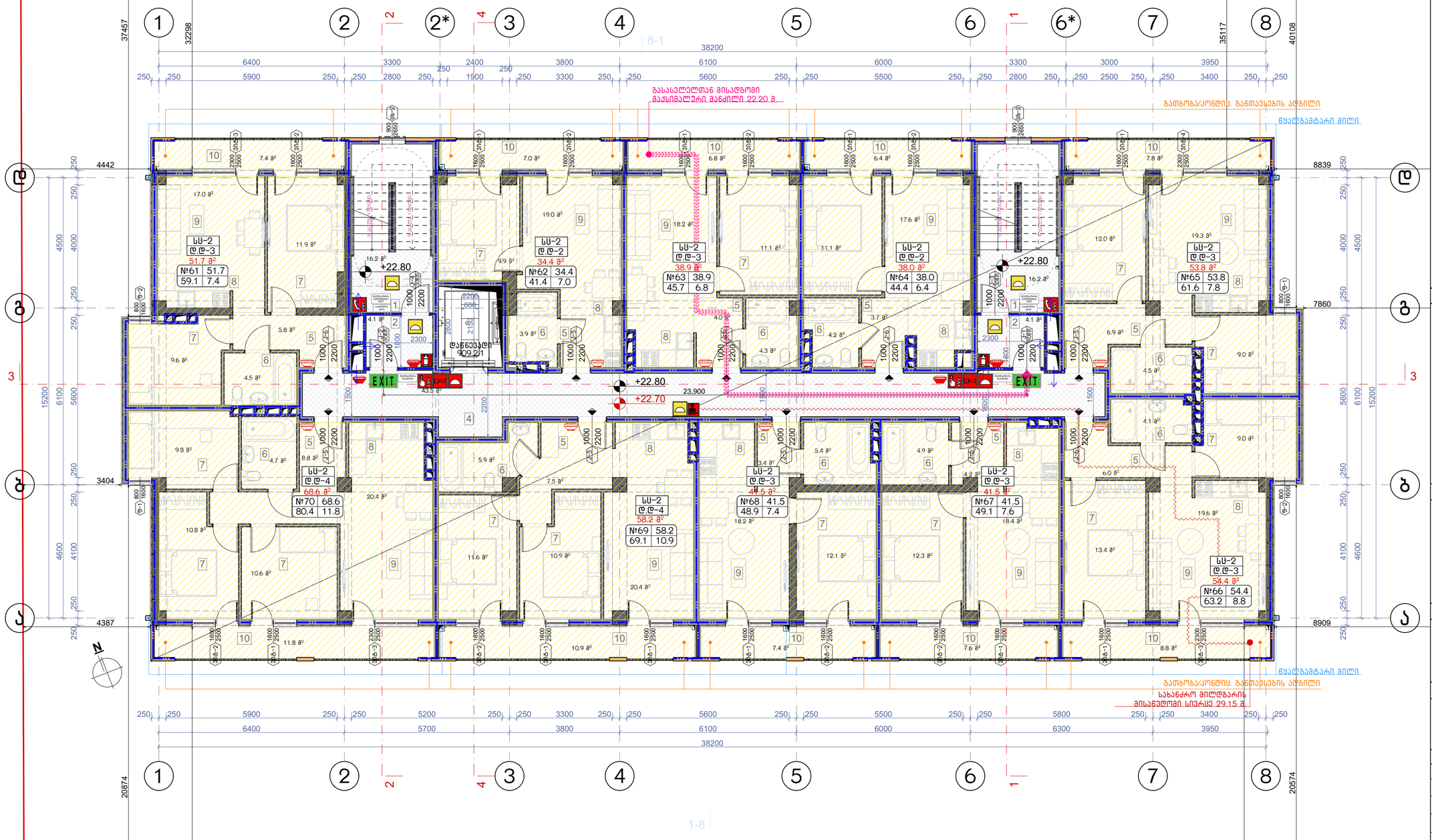

ტექნიკურ ეკონომიკური მაჩვენებლები

1. კიბის უჯრედისა და ასანთაბაზო (ტამბური) – 84.1 მ²
2. სასხოვრებელი – 481.0 მ²
3. საზოგადოლო – 81.9 მ²

პირობითი ნიშნები:

- ნაკვეთის საზღვარი
- განაშენიანების რეგულირების ხაზი(შეკანა ეზოსთვის)
- ჭრილის ხაზი
- არქიტექტურული ნიშნული
- კონსტრუქციული ნიშნული
- რკინა ბეტონი, მონოლითი
- შემავსებელი ბლოკი
- გუნებრივი აბური
- ტერიტორიის გამწვანება ბალახის საფარი

შენიშვნები

1. ნახაზში შეტანილი ყველა ცვლილება უნდა შეთანხმდეს პროექტის ავტორთან.
2. შენობის საპროექტო ნული (±0.00) ტოლია ±0.00=411,50 აბსოლიტური ნიშნულის
3. პროექტში ყველა ზომა მოცემულია მილიმეტრებში.
4. პროექტი გაკეთებულია დამკვეთის მიერ მოწვდილი ტოპოგეგმის დაფუძვლზე.

მისამართი

ქ.თბილისი, ქინძმარაულის ქუჩა №5(ნაკ. 03/073)
საკ.კოდი: 01.19.34.003.223

პროექტის სახელწოდება

მრავალბინიანი საცხოვრებელი სახლის კორექტირებული არქიტექტურული პროექტი

სტადია	პროექტი	არ
თანამდებობა	გვარი	ხელმოწერა
დირექტორი	გ.გენდელიანი	
არქიტექტორი	გ.გენდელიანი	
არქიტექტორი	ი. გოგოხია	
არქიტექტორი	დ. კომახიძე	

საპროექტო ლოგო | მისამართი

BIJI ARCHITECTURE

ქ. თბილისი მავთვილის №1ა

ტელ: 595 55-35-74, 599 75-28-88

დაკვეთა №		მასშტაბი
სტადია	პროექტი	1:100
ფორმატი	ფურცლები	A.02.15
A-2	A-709	11/10/2022 წ.

ნახაზის დასახელება:

მერვე სართულის გეგმა +22.70 ნიშნულზე

ექსპლიკაცია:

1. კიბის უჯრედი
2. ტამბური
4. დერეფანი
5. კოლი
6. სან.კვანძი
7. საძინებელი
8. სამზარეულო
9. საერთო ოთახი
10. აივანი

დაკავებულობის ჯგუფების აღნიშვნები

დაკავებულობის ჯგუფები	დაკავებულობის ჯგუფის აღნიშვნა	ფერის კოდი
თავშიაქის ჯგუფი (ბ1)		RGB (34,139,34)
საცხოვრებელი ჯგუფი (ს)		RGB (79,12,187)
საცხოვრებლისთანა ჯგუფი - (ს1)		RGB (245,99,20)
საბინაოკლიო ჯგუფი (სბ)		RGB (160,32,240)
ტიპი საზოგადო დანიშნულების ჯგუფი - (ტ1)		RGB (94,8,58)
ტექნიკურიტიპის ჯგუფი (ტ2)		RGB (0,0,255)
საკაფარ ჯგუფი (სკ)		RGB (255,0,0)
საზოგადოების ჯგუფი (ს2)		RGB (255,255,0)
საავადოფი ჯგუფი (ს3)		RGB (136,135,134)
დასხვარ ჯგუფი (დ)		RGB (57,57,56)

პირობითი აღნიშვნები

- მიწის ნაკეთის საათვალიერო სიზუნაი
- პარაპეტზეპალის ნიშნულის აღნიშვნები
- კონსტრუქციის ნიშნულის აღნიშვნები
- ჭრილის ხაზის აღნიშვნები
- ჩარჩოების აღნიშვნები
  - შაბლონის ნომერი
  - ჩარჩოს ნომერი
  - ჩარჩოს ზომები
  - ჩარჩოების მასალები
- ჩამპანი
- შეხსნადი ელემენტის ისრის კუთხე
- ღიობის ფრაგმენტი
- კიბეში ფეხსაწმენდის ქვეშ (რეა საანრანი)
- მასალისელან საკეთი მასალის
- საანრანის ბეტონის
- ავარიული გასასვლელი
- სახანძრო მილსადენი
- ხმის სიხშირისა
- სახანძრო ონკანი
- სახანძრო ჰიდრანტი
- სახანძრო ქვემრის განაპირა სანიტარული სისტემასთანახარ სინათლოსანიშნი
- ავარიული ღილაკი
- ოპტიკური კვეთილის სისტემა
- სამუსაო სისტემა
- ავარიის ავტომატური აღმოჩენი
- ავარიაზე მოწაპირე მაუწყებელი
- საავარიო განათება
- ავარიული განათება

შენიშვნა:

ვესტიბიული აღჭურვილი იქნება დამოუკიდებელი განიავების სისტემით.
ლიფტის ფოილ განიავდება მექანიკურად.
ლიფტის შახტა აღჭურვილი იქნება კვარის დაწნევის სისტემით.
კვარის დაწნევის სისტემა უზრუნველყოფილი იქნება სამუდარიგო ელმომარაგებით.
დენის გათიშვის შემთხვევაში სამუდარიგო ელექტროსისტემა ავტომატურად გაანათებს გასასვლელ სუფულებებს.
კონსტრუქციული პროექტის დამუშავებისას დაცული იქნას I-B კონსტრუქციის ტიპის მოთხოვნები.
ხანძარსაწინააღმდეგო დაცვის სისტემების საინჟინრო დოკუმენტაცია დამუშავდეს 28.01.16 წ. №41 დადგენილების შესაბამისად.

ბინის ნომერი	დაკავებულობა	ფართი მ²	დაკ. დატვირთვის ფაქტორი	დაკავებულობის დატვირთვა	საერთო დაკ. დატვირთვა	მოთხოვნილი გზა-კარის რაოდენობა / სიგანე		გათვალისწინებული გზა-კარის რაოდენობა / სიგანე	
ბინა №61	სს-2	59.1	18.6	3	31	1ც.	82სმ.	1ც.	92სმ.
ბინა №62	სს-2	41.4	18.6	2		1ც.	82სმ.	1ც.	92სმ.
ბინა №63	სს-2	45.7	18.6	3		1ც.	82სმ.	1ც.	92სმ.
ბინა №64	სს-2	44.4	18.6	2		1ც.	82სმ.	1ც.	92სმ.
ბინა №65	სს-2	61.6	18.6	3		1ც.	82სმ.	1ც.	92სმ.
ბინა №66	სს-2	63.2	18.6	3		1ც.	82სმ.	1ც.	92სმ.
ბინა №67	სს-2	49.1	18.6	3		1ც.	82სმ.	1ც.	92სმ.
ბინა №68	სს-2	48.9	18.6	3		1ც.	82სმ.	1ც.	92სმ.
ბინა №69	სს-2	69.1	18.6	4		1ც.	82სმ.	1ც.	92სმ.
ბინა №70	სს-2	80.4	18.6	4		1ც.	82სმ.	1ც.	92სმ.

მეცხრე სართულის გეგმა +25.80 ნიშნულზე
მაშტაბი: 1:100

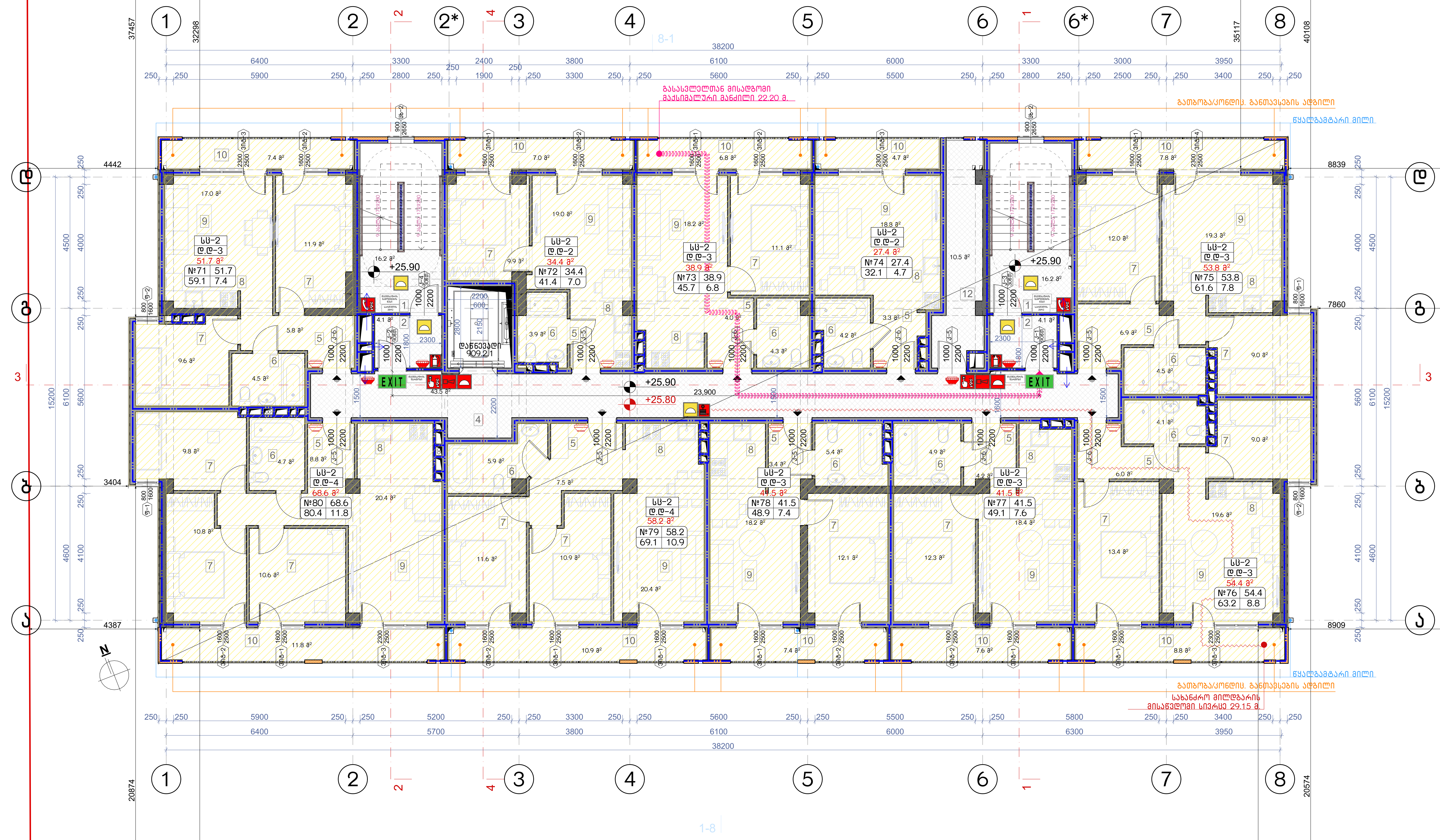

ნახაზის დასახელება:

მეცხრე სართულის გეგმა +25.80 ნიშნულზე

ექსპლიკაცია:

1. კიბის უჯრედი
2. ტამბური
4. დერეფანი
5. ჰოლი
6. სან.კვანძი
7. საძინებელი
8. სამზარეულო
9. საერთო ოთახი
10. აივანი
12. ტექნიკური სივრცე (ბუნებრივი აირის მრიცხველების განთავსების ადგილი)

ტექნიკურ ეკონომიკური მაჩვენებლები

1. კიბის უჯრედისა და სადარბაზო (ტამბური) - 94.6 მ²
2. საცხოვრებელი - 470.4 მ²
3. საზაფხულო - 80.2 მ²

პირობითი ნიშნები:

- ნაკვეთის საზღვარი
- განაშენიანების რეგულირების ხაზი(უკანა ეზოსთვის)
- ჭრილის ხაზი
- არქიტექტურული ნიშნული
- კონსტრუქციული ნიშნული
- რკინა ბეტონი, მონოლითი
- შემავსებელი ბლოკი
- ბუნებრივი აგური
- ტერიტორიის გამწვანება ბალახის საფარი

შენიშვნები

1. ნახაზში შეტანილი ყველა ცვლილება უნდა შეთანხმდეს პროექტის ავტორთან.
2. შენობის საპროექტო ნული (±0.00) ტოლია ±0.00=411,50 აბსოლიტური ნიშნულის
3. პროექტში ყველა ზომა მოცემულია მილიმეტრებში.
4. პროექტი გაკეთებულია დამკვეთის მიერ მოტანილი ტოპოგეგმის დაფუძველზე.

მისამართი

ქ.თბილისი, ქინძმარაულის ქუჩა №5(ნაკვ. 03/073)
საკ.კოდი: 01.19.34.003.223

პროექტის სახელწოდება

მრავალბინიანი საცხოვრებელი სახლის კორექტირებული არქიტექტურული პროექტი

სტადია	პროექტი	არ
თანამდებობა	გვარი	ხელმოწერა
დირექტორი	გ.ბენდელიანი	
არქიტექტორი	გ.ბენდელიანი	
არქიტექტორი	ი. გოგოხია	
არქიტექტორი	დ. კომახიძე	

საპროექტოს ლოგო — BIJI ARCHITECTURE

მისამართი: ქ. თბილისი შავიშვილის №1ა
ტელ: 595 55-35-74, 599 75-28-88

დაკვეთა №		მასშტაბი
სტადია	პროექტი	1:100
ფორმატი	ფურცლები	A.02.16
A-2	A-710	11/10/2022 წ.

დაკავებულობის ჯგუფების აღნიშვნები

დაკავებულობის ჯგუფები	დაკავებულობის ჯგუფის აღნიშვნა	ფერის კოდი
თავშეყრის ჯგუფი (თვ)		RGB (34,139,34)
საქმიანი ჯგუფი (სქ)		RGB (79,12,187)
საგანმანათლებლო ჯგუფი - (სგ)		RGB (245,99,20)
სამრეწველო ჯგუფი (სმ)		RGB (160,32,240)
დიდი საფრთხის შემცველი ჯგუფი - (დსშ)		RGB (94,8,58)
დაწესებულებითი ჯგუფი (დწ)		RGB (0,0,255)
სავაჭრო ჯგუფი (სვ)		RGB (255,0,0)
საცხოვრებელი ჯგუფი (სც)		RGB (255,255,0)
სასაწყობო ჯგუფი (სწ)		RGB (136,135,134)
დამხმარე ჯგუფი (დხ)		RGB (57,57,56)

პირობითი აღნიშვნები

- მიწის ნაკვეთის საკადასტრო საზღვარი
- +0.10 არქიტექტურული ნიშნულის აღმნიშვნელი
- ±0.00 კონსტრუქციული ნიშნულის აღმნიშვნელი
- ჭრილის ხაზის აღმნიშვნელი
- ჩრდილოეთის აღმნიშვნელი
- №10 52.0 / 62.0 10.0 — ფართობის ნუმერაცია, ფართობი, აივნის ფართობი, საერთო ფართობი
- სც-2 დ.დ. 3 — დაკავებულობის დატვირთვა
- რკ.ბეტონი
- შემავსებელი ბლოკის კედელი
- ღიობი ფილაში
- კედლის ცეცხლმედეგობა 2სთ (ორ საათიანი)
- მაქსიმალური სავალი მანძილი
- სახანძრო მილი

- EXIT — ავარიული გასასვლელი
- სახანძრო მისაერთებელი
- ხელის ცეცხლმაქრი
- სახანძრო ონკანი
- საგანგაშო ხმოვანი განგაშის საკომუნიკაციო სისტემა(სახანძრო სიგნალიზაცია)
- სახანძრო ღილაკი
- ორმხრივი კავშირის სისტემა
- საშხეფი სისტემა
- კვამლის ავტომატური ამომჩენი
- კვამლზე მორეაგირე მაუწყებელი
- საევაკუაციო განათება
- ავარიული განათება

შენიშვნა:

ვესტიბიული აღჭურვილი იქნება დამოუკიდებელი განიავების სისტემით.
ლიფტის ფოიე განიავდება მექანიკურად.
ლიფტის შახტა აღჭურვილი იქნება ჰაერის დაწნევის სისტემით.
ჰაერის დაწნევის სისტემა უზრუნველყოფილი იქნება სათადარიგო ელმომარაგებით.
დენის გათიშვის შემთხვევაში სათადარიგო ელექტროსისტემა ავტომატურად გაანათებს გასასვლელ საშუალებებს.
კონსტრუქციული პროექტის დამუშავებისას დაცული იქნას I-B კონსტრუქციის ტიპის მოთხოვნები.
ხანძარსაწინააღმდეგო დაცვის სისტემების საინჟინრო დოკუმენტაცია დამუშავდეს 28.01.16 წ. №41 დადგენილების შესაბამისად.

აღწერილობა	დაკავებულობა	ფართი მ²	დაკ. დატვირთვის ფაქტორი	დაკავებულობის დატვირთვა	საერთო დაკ. დატვირთვა	მოთხოვნილი გზა-კარის რაოდენობა / სიგანე		გათვალისწინებული გზა-კარის რაოდენობა / სიგანე	
ბინა №71	სც-2	59.1	18.6	3	31	1ც.	82სმ.	1ც.	92სმ.
ბინა №72	სც-2	41.4	18.6	2		1ც.	82სმ.	1ც.	92სმ.
ბინა №73	სც-2	45.7	18.6	3		1ც.	82სმ.	1ც.	92სმ.
ბინა №74	სც-2	32.1	18.6	2		1ც.	82სმ.	1ც.	92სმ.
ბინა №75	სც-2	61.6	18.6	3		1ც.	82სმ.	1ც.	92სმ.
ბინა №76	სც-2	63.2	18.6	3		1ც.	82სმ.	1ც.	92სმ.
ბინა №77	სც-2	49.1	18.6	3		1ც.	82სმ.	1ც.	92სმ.
ბინა №78	სც-2	48.9	18.6	3		1ც.	82სმ.	1ც.	92სმ.
ბინა №79	სც-2	69.1	18.6	4		1ც.	82სმ.	1ც.	92სმ.
ბინა №80	სც-2	80.4	18.6	4		1ც.	82სმ.	1ც.	92სმ.

მეათე სართულის გეგმა +28.90 ნიშნულზე
მაშტაბი: 1:100

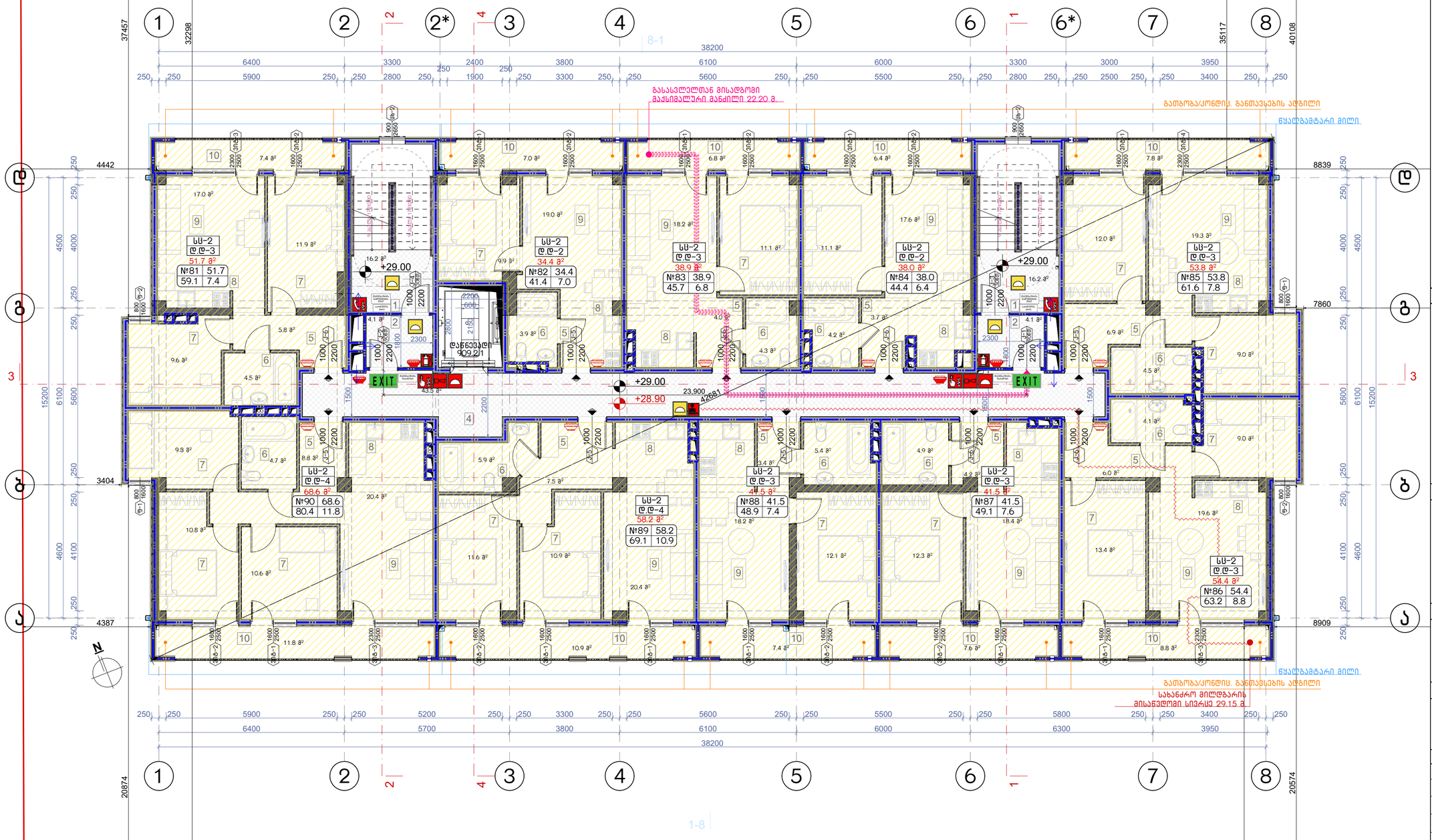

შენიშვნა:

ვესტიბიული აღჭურვილი იქნება დამოუკიდებელი განივების სისტემით.
ლიფტის ფოიე განივდება მექანიკურად.
ლიფტის შახტა აღჭურვილი იქნება კვარის დაწნევის სისტემით.
კვარის დაწნევის სისტემა უზრუნველყოფილი იქნება სამუდარიგო ელმომარაგებით.
დენის გათიშვის შემთხვევაში სამუდარიგო ელექტროსისტემა ავტომატურად გაანათებს გასასვლელ სუფულებებს.
კონსტრუქციული პროექტის დამუშავებისას დაცული იქნას I-B კონსტრუქციის ტიპის მოთხოვნები.
ხანძარსაწინააღმდეგო დაცვის სისტემების საინჟინრო დოკუმენტაცია დამუშავდეს 28.01.16 წ. №41 დადგენილების შესაბამისად.

დაკავებულობის ჯგუფების აღნიშვნები

დაკავებულობის ჯგუფები	დაკავებულობის ჯგუფის აღნიშვნა	ფერის კოდი
თავშეყრის ჯგუფი (ბ2)		RGB (34,139,34)
საცხოვრებელი ჯგუფი (საც)		RGB (79,12,187)
საგანმანათლებლო ჯგუფი - (სა)		RGB (245,99,20)
საბინაციელო ჯგუფი (სბ)		RGB (160,32,240)
ფიზიკი სარეაბილიტაციო ჯგუფი - (ფს)		RGB (94,8,58)
მენეჯმენტული ჯგუფი (მნ)		RGB (0,0,255)
საცალო ჯგუფი (სც)		RGB (255,0,0)
საოფისე ჯგუფი (ს2)		RGB (255,255,0)
საკონფერენციო ჯგუფი (სკ)		RGB (136,135,134)
დასახარე ჯგუფი (დგ)		RGB (57,57,56)

პირობითი აღნიშვნები

+10.10 / ±0.00	მიწის ნაკვეთის საპროექტო სიმაღლეები
	პარაპეტებიანი ნაწილების აღნიშვნები
	კონსტრუქციის ნაწილების აღნიშვნები
	ჭრილის ხაზის აღნიშვნები
	ჩარჩოების აღნიშვნები შუშებით ალის ჩარჩოები ალის შარშით მასალების მახასიათებლები
	ჩასვლები
	ჩასვლა ფანდუსით
	ტიპიური ფრაგმენტი
	კედლის ფრაგმენტებზე ეკრ (რკ საანძრი)
	მასალებული ალაგის ზედაპირი
	საძირკვლის ბეტონის ზედაპირი

	ხანძარქრობის ბალონები
	სახანძრო მილსადენი
	სახანძრო ონკანი
	სახანძრო ონკანი ორმაგი
	სახანძრო ონკანი ერთმაგი
	ჩარჩოში ჩამონტაჟებული სახანძრო ონკანი
	სახანძრო ონკანი
	ავტომატური სპრინკლერული სისტემის ბალონი
	ავტომატური სპრინკლერული სისტემის ბალონი
	სახანძრო ონკანი
	სახანძრო ონკანი

ბინის №№	დაკავებულობა	ფართი მ²	დაკ. დატვირთვის ფაქტორი	დაკავებულობის დატვირთვა	საერთო დაკ. დატვირთვა	მოთხოვნილი გზა-კარის რაოდენობა / სიგანე		გათვალისწინებული გზა-კარის რაოდენობა / სიგანე	
ბინა №81	სს-2	59.1	18.6	3	31	1ც.	82სმ.	1ც.	92სმ.
ბინა №82	სს-2	41.4	18.6	2		1ც.	82სმ.	1ც.	92სმ.
ბინა №83	სს-2	45.7	18.6	3		1ც.	82სმ.	1ც.	92სმ.
ბინა №84	სს-2	44.4	18.6	2		1ც.	82სმ.	1ც.	92სმ.
ბინა №85	სს-2	61.6	18.6	3		1ც.	82სმ.	1ც.	92სმ.
ბინა №86	სს-2	63.2	18.6	3		1ც.	82სმ.	1ც.	92სმ.
ბინა №87	სს-2	49.1	18.6	3		1ც.	82სმ.	1ც.	92სმ.
ბინა №88	სს-2	48.9	18.6	3		1ც.	82სმ.	1ც.	92სმ.
ბინა №89	სს-2	69.1	18.6	4		1ც.	82სმ.	1ც.	92სმ.
ბინა №90	სს-2	80.4	18.6	4		1ც.	82სმ.	1ც.	92სმ.

ნახაზის დასახელება:

მეათე სართულის გეგმა +28.90 ნიშნულზე

ექსპლიკაცია:

1. კიბის უჯრედი
2. ტამბური
4. დერეფანი
5. ლიფტი
6. სან.კვანძი
7. საძირნებელი
8. სამზარეულო
9. საერთო ოთახი
10. პირანი

ტექნიკურ ეკონომიკური მაჩვენებლები

1. კიბის უჯრედისა და სადარბაზო (ტამბური) - 84.1 მ²
2. სასხოვრებელი - 481.0 მ²
3. საზოგადოლო - 81.9 მ²

პირობითი ნიშნები:

- ნაკვეთის საზღვარი
- განაშენიანების რეგულირების ხაზი(შეკანა ეზოსთვის)
- ჭრილის ხაზი
- არქიტექტურული ნიშნული
- კონსტრუქციული ნიშნული
- რკინა ბეტონი, მონოლითი
- შემავსებელი ბლოკი
- ბუნებრივი აბური
- ტერიტორიის გამწვანება ბალახის საფარი

შენიშვნები

1. ნახაზში შეტანილი ყველა ცვლილება უნდა შეთანხმდეს პროექტის ავტორთან.
2. შენობის საპროექტო ნული (±0.00) ტოლია ±0.00=411,50 აბსოლიტური ნიშნულის
3. პროექტში ყველა ზომა მოცემულია მილიმეტრებში.
4. პროექტი გაკეთებულია დამკვეთის მიერ მოტანილი ტოპოგეგმის დაფუძვლზე.

მისამართი

ქ.თბილისი, ქინძმარაულის ქუჩა №5(ნაკ. 03/073)
საკ.კოდი: 01.19.34.003.223

პროექტის სახელწოდება

მრავალბინიანი საცხოვრებელი სახლის კორექტირებული არქიტექტურული პროექტი

სტადია	პროექტი	არ
თანამდებობა	გვარი	ხელმოწერა
დირექტორი	გ.გენდელიანი	
არქიტექტორი	გ.გენდელიანი	
არქიტექტორი	ი. გოგოხია	
არქიტექტორი	დ. კომახიძე	

საპროექტო ლოგო

მისამართი

BIJI ARCHITECTURE

ქ. თბილისი მავთვილის №1ა

ტელ: 595 55-35-74 599 75-28-88

დაკვეთა №		მასშტაბი
სტადია	პროექტი	1:100
ფორმატი	ფურცლები	A.02.17
A-2	A-712	11/10/2022 წ.

მეთერთმეტე სართულის გეგმა +32.00 ნიშნულზე
მაშტაბი: 1:100

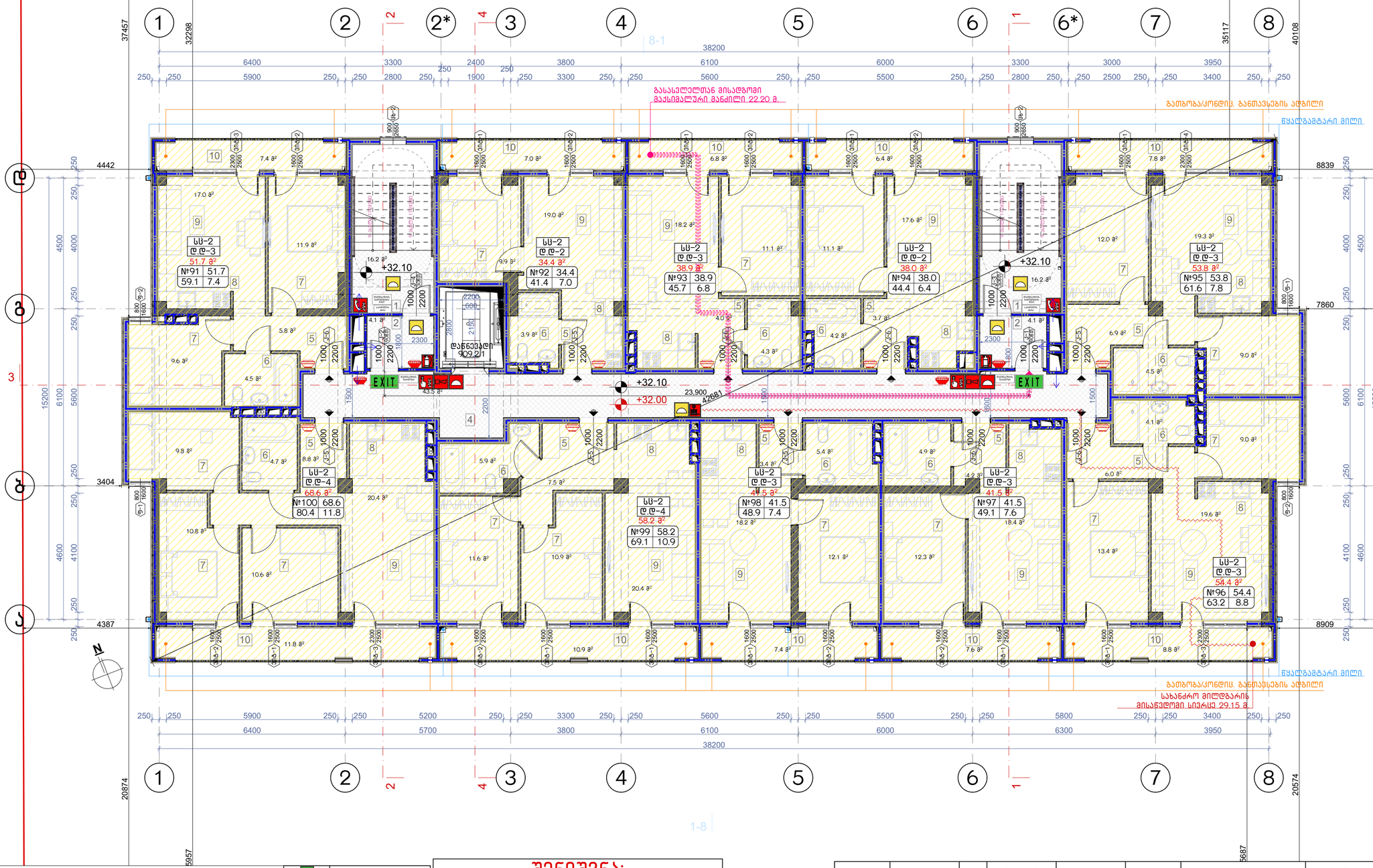

შენიშვნა:

ვესტიბიული აღჭურვილი იქნება დამოუკიდებელი განივების სისტემით.
ლიფტის ფოიე განივდება მექანიკურად.
ლიფტის შახტა აღჭურვილი იქნება კარის დაწნევის სისტემით.
კარის დაწნევის სისტემა უზრუნველყოფილი იქნება სამანდარინო ელმომარაგებით.
დენის გათიშვის შემთხვევაში სამანდარინო ელექტროსისტემა ავტომატურად გაანათებს გასასვლელ სუფთა ზოლებს.
კონსტრუქციული პროექტის დამუშავებისას დაცული იქნას I-B კონსტრუქციის ტიპის მოთხოვნები.
ხანძარსაწინააღმდეგო დაცვის სისტემების საინჟინრო დოკუმენტაცია დამუშავდეს 28.01.16 წ. №41 დადგენილების შესაბამისად.

დაკავებულობის ჯგუფების აღნიშვნები

დაკავებულობის ჯგუფები	დაკავებულობის ჯგუფის აღნიშვნა	ფერის კოდი
თავშეყრის ჯგუფი (ბ3)		RGB (34,139,34)
საცხოვრებელი ჯგუფი (სბ)		RGB (79,12,187)
საგანმანათლებლო ჯგუფი - (სგ)		RGB (245,99,20)
საბინაციელო ჯგუფი (სც)		RGB (160,32,240)
ღია სპორტის ნაგებობის ჯგუფი - (ღს)		RGB (94,8,58)
დანესებულებების ჯგუფი (დნ)		RGB (0,0,255)
საცალო ჯგუფი (სგ)		RGB (255,0,0)
საოფისიელი ჯგუფი (სე)		RGB (255,255,0)
საკვებობის ჯგუფი (სმ)		RGB (136,135,134)
დასახიარ ჯგუფი (ტნ)		RGB (57,57,56)

პირობითი აღნიშვნები

+0.10	მიწის ნაკვეთის საპროექტო სიზუსტავი
-0.60	პროექტირებული ნიშნულის აღნიშვნები
	კონსტრუქციის ნიშნულის აღნიშვნები
	ჭიშკრის ხაზის აღნიშვნები
	ჩაკირული აღნიშვნები
	შენობის კონტური ავარიის ნაკადი ასფალტ ზედაპირი ბეტონის ზედაპირი მოპირკეთების მასალები
	ბორდიური
	ბეტონის ღობე
	ტროტუარის ფილები
	კიბეზე ხელსაწყოების ტიპი (PIA საამრანი)
	მანიპულაციის ადგილის მონიშნული
	სახანძრო მილი

	ავარიული განაჩენილი
	სახანძრო მისადგომები
	ბენზინის სადგომაკი
	სახანძრო ონკანი
	სახანძრო ფარული განაჩენის ავტომატიკის სისტემასთან ერთად
	სახანძრო ღილაკი
	ელექტრონული ავტომატის სისტემა
	სახანძრო სისტემა
	ავარიის ავტომატიკა ავტომატი
	ავარიის ბრიგადის ავტომატი
	სავარიო განათება
	ავარიული განათება

ბინის ნომერი	დაკავებულობა	ფართი მ²	დაკ. დატვირთვის ფაქტორი	დაკავებულობის დატვირთვა	საერთო დაკ. დატვირთვა	მოშხოვნილი გზა-კარის რაოდენობა / სიგანე		გათვალისწინებული გზა-კარის რაოდენობა / სიგანე	
ბინა №91	სს-2	59.1	18.6	3	31	1ც.	82სმ.	1ც.	92სმ.
ბინა №92	სს-2	41.4	18.6	2		1ც.	82სმ.	1ც.	92სმ.
ბინა №93	სს-2	45.7	18.6	3		1ც.	82სმ.	1ც.	92სმ.
ბინა №94	სს-2	44.4	18.6	2		1ც.	82სმ.	1ც.	92სმ.
ბინა №95	სს-2	61.6	18.6	3		1ც.	82სმ.	1ც.	92სმ.
ბინა №96	სს-2	63.2	18.6	3		1ც.	82სმ.	1ც.	92სმ.
ბინა №97	სს-2	49.1	18.6	3		1ც.	82სმ.	1ც.	92სმ.
ბინა №98	სს-2	48.9	18.6	3		1ც.	82სმ.	1ც.	92სმ.
ბინა №99	სს-2	69.1	18.6	4		1ც.	82სმ.	1ც.	92სმ.
ბინა №100	სს-2	80.4	18.6	4		1ც.	82სმ.	1ც.	92სმ.

ნახაზის დასახელება:

მეთერთმეტე სართულის გეგმა +32.00 ნიშნულზე

ექსპლიკაცია:

1. კიბის უჯრედი
2. ტამბური
4. დერეფანი
5. ლობი
6. სან.კვანძი
7. საძინებელი
8. სამზარეულო
9. საერთო ოთახი
10. პატიო

ტექნიკურ ეკონომიკური მაჩვენებლები

1. კიბის უჯრედისა და სალარაბაზო (ტამბური) - 84.1 მ²
2. სასხოვრებელი - 481.0 მ²
3. საზაფხულო - 81.9 მ²

პირობითი ნიშნები:

- ნაკვეთის საზღვარი
- განაშენიანების რეგულირების ხაზი(შეკანა ეზოსთვის)
- ჭრილის ხაზი
- არქიტექტურული ნიშნული
- კონსტრუქციული ნიშნული
- რკინა ბეტონი, მონოლითი
- შემავსებელი ბლოკი
- ბუნებრივი აბური
- ტერიტორიის გამწვანება ბალახის საფარი

შენიშვნები

1. ნახაზში შეტანილი ყველა ცვლილება უნდა შეთანხმდეს პროექტის ავტორთან.
2. შენობის საპროექტო ნული (±0.00) ტოლია ±0.00=411,50 აბსოლიტური ნიშნულის
3. პროექტში ყველა ზომა მოცემულია მილიმეტრებში.
4. პროექტი გაკეთებულია დამკვეთის მიერ მოწვნილი ტოპოგეგმის დაფუძვლზე.

მისამართი

ქ.თბილისი, ქინძმარაულის ქუჩა №5(ნაკ. 03/073)
საკ.კოდი: 01.19.34.003.223

პროექტის სახელწოდება

მრავალბინიანი საცხოვრებელი სახლის კორექტირებული არქიტექტურული პროექტი

სტადია	პროექტი	არ
თანამდებობა	გვარი	ხელმოწერა
დირექტორი	გ.გენდელიანი	
არქიტექტორი	გ.გენდელიანი	
არქიტექტორი	ი. გოგოხია	
არქიტექტორი	დ. კომახიძე	

საპროექტო ლოგო

მისამართი

BIJI ARCHITECTURE

ქ. თბილისი მავთვილის №1ა

ტელ: 595 55-35-74 599 75-28-88

დაკვეთა №		მასშტაბი
სტადია	პროექტი	1:100
ფორმატი	ფურცლები	A.02.18
A-2	A-713	11/10/2022 წ.

მეთორმეტე სართულის გეგმა +35.10 ნიშნულზე
მაშტაბი: 1:100

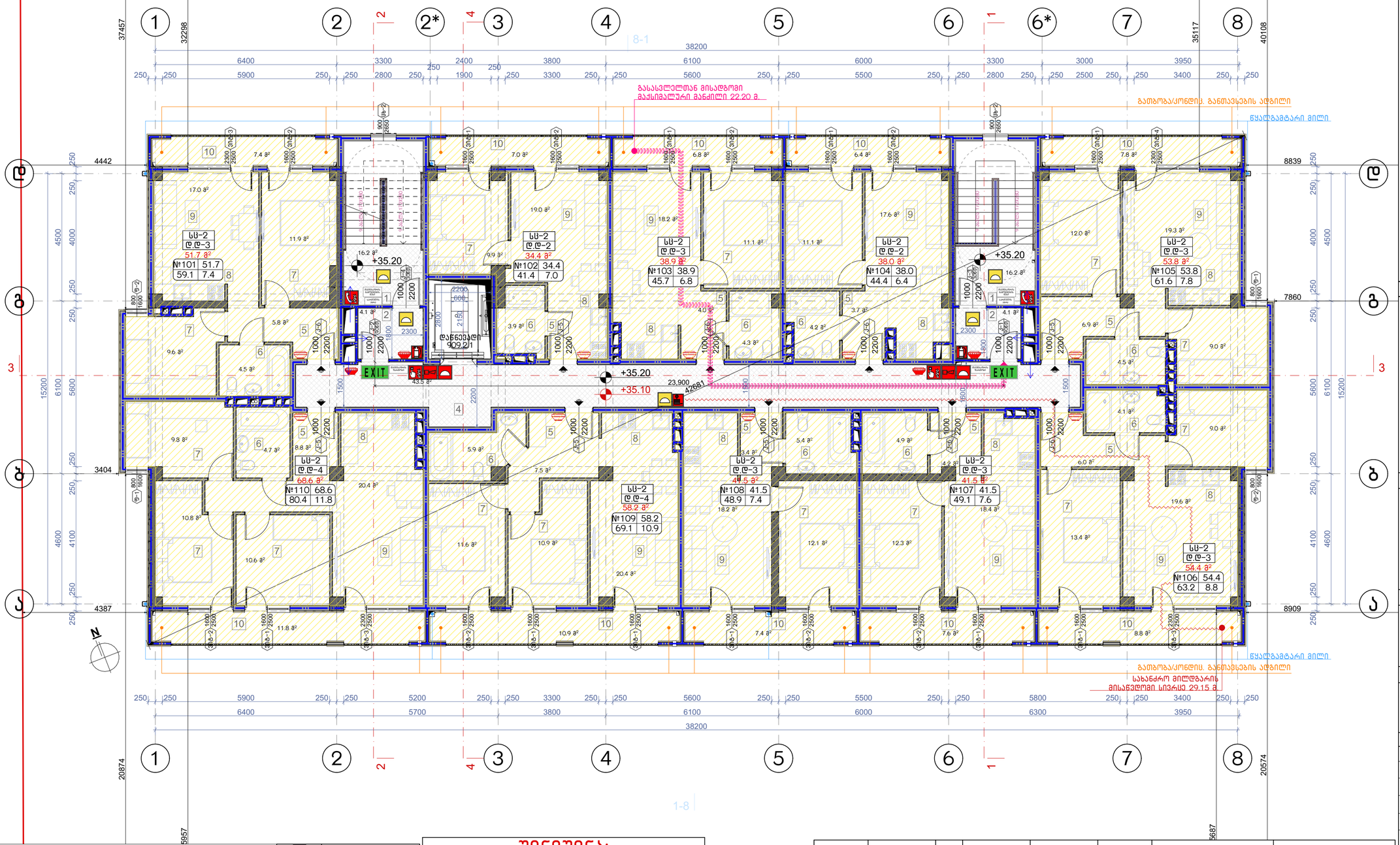

დაკავებულობის ჯგუფების აღნიშვნები

დაკავებულობის ჯგუფები	დაკავებულობის ჯგუფის აღნიშვნა	ფერის კოდი
თავშეყრის ჯგუფი (მ3)		RGB (34,139,34)
საცხოვრებელი ჯგუფი (საც)		RGB (79,12,187)
საგანმანათლებლო ჯგუფი - (სა)		RGB (245,99,20)
საბინაციელო ჯგუფი (სბ)		RGB (160,32,240)
ტიპი სანიტარიის მომსახურების ჯგუფი - (ტმ)		RGB (94,8,58)
დანაბადებულების ჯგუფი (და)		RGB (0,0,255)
საკაფარ ჯგუფი (სკ)		RGB (255,0,0)
საწარმოებელი ჯგუფი (ს)		RGB (255,255,0)
საკანონო ჯგუფი (სხ)		RGB (136,135,134)
დასახარე ჯგუფი (დ)		RGB (57,57,56)

პირობითი აღნიშვნები

	მინის ნაკეთობა საკაბარე სიზუსტით
	პარაპეტზე/ბალუსტრადზე მინიმალური სიმაღლის აღნიშვნები
	კონსტრუქციის მინიმალური აღნიშვნები
	ჭიშკრის ზომის აღნიშვნები
	ჩაშენებული აღნიშვნები
	შახტის ზომები
	ასანთ ზომები
	მასალების მახასიათებლები
	საზღვარ სიმაღლე
	ჩასვლა
	შეხვედრის ხელოვნ. კიბეები
	ღიობის ფილები
	კიბეზე ხელმისაწვდომია ეკი (რა საათები)
	მასალისთვის საკალი განვრები
	საზღვარ ხაზი

	ავარიული გასასვლელი
	სახანძრო მისადგომები
	ბენზინის სადგომაკი
	სახანძრო ონკანი
	სახანძრო ჰიდრანტი გამოსაყენებლად სრულყოფილად სრულყოფილად
	სახანძრო ლიფტის
	რადიაციის ავტომატის სისტემა
	ავტომატური ავტომატის სისტემა
	ავტომატური ავტომატის სისტემა
	ავტომატური

Фасад +38.20 балдахина
Фасад 1:100

Фасад +38.20 балдахина
Фасад 1:100

Схема расположения фасада:

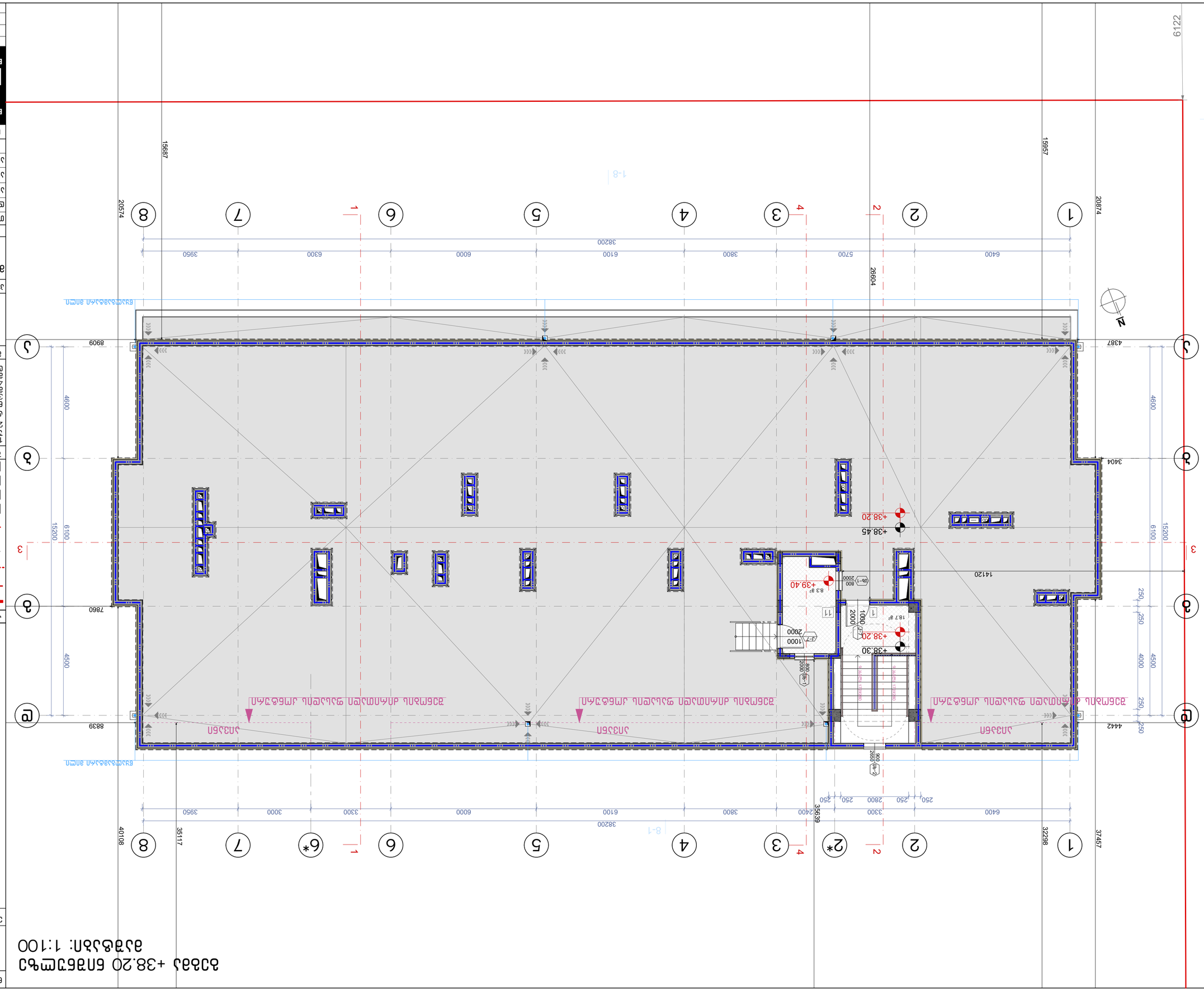

Фасадная система АЛЮТЕХ
Фасадная система
Ригель 1. Для крепления стеклопакетов и заполнений к несущей конструкции.
Стойка 2. Вертикальный элемент каркаса, воспринимающий нагрузки от ригелей.
Крепление 3. Элемент для соединения стойки с несущей конструкцией здания.
4. Элемент для соединения стоек между собой.
Уплотнитель Обеспечивает герметичность и компенсирует деформации.
Стеклопакет
Ригель
Стойка
Крепление
Уплотнитель
Стеклопакет

Условные обозначения:

Фасадная система АЛЮТЕХ
Фасадная система
1. Для крепления стеклопакетов и заполнений к несущей конструкции.
Стойка 2. Вертикальный элемент каркаса, воспринимающий нагрузки от ригелей.
Крепление 3. Элемент для соединения стойки с несущей конструкцией здания.
4. Элемент для соединения стоек между собой.
Уплотнитель Обеспечивает герметичность и компенсирует деформации.
Стеклопакет
Ригель
Стойка
Крепление
Уплотнитель
Стеклопакет

Условные обозначения:

Ограждение кровли
Ограждение лестничной группы
Ограждение лифтовой группы
Ограждение кровли
Ограждение лестничной группы
Ограждение лифтовой группы

Ограждение кровли

Ограждение кровли

Ограждение кровли

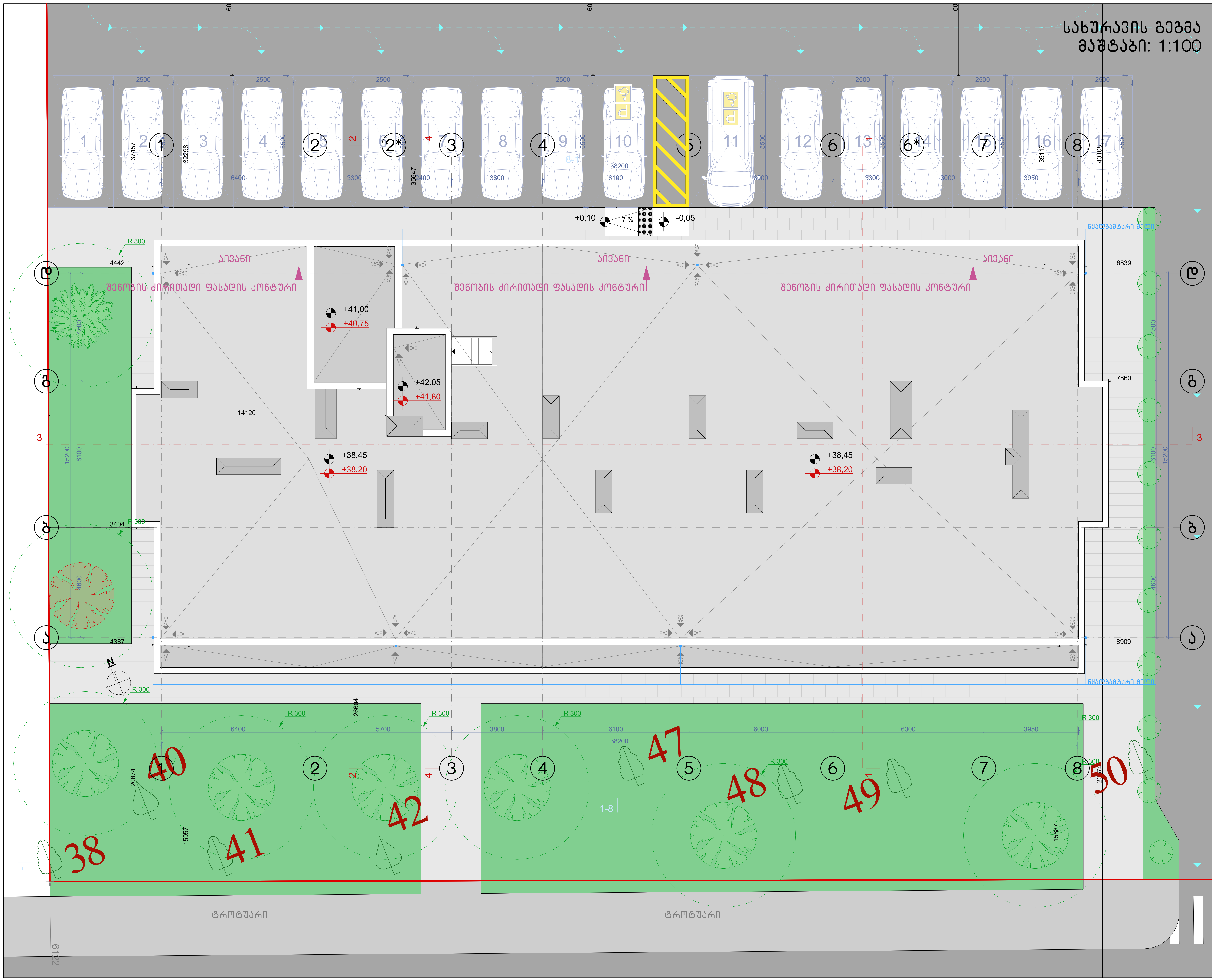

ნახაზის დასახელება:

სახურავის გეგმა

ექსპლიკაცია:

ტექნიკურ ეკონომიკური მაჩვენებლები

1. კიბის უჯრედისა და სადარბაზო (ტამბური) – 27.0 $მ^2$

პირობითი ნიშნები:

- ნაკვეთის საზღვარი
- განაშენიანების რეგულირების ხაზი(უკანა ეზოსთვის)
- ჭრილის ხაზი
- არქიტექტურული ნიშნული
- კონსტრუქციული ნიშნული
- რკინა ბეტონი, მონოლითი
- შემავსებელი ბლოკი
- ბუნებრივი აგური
- ტერიტორიის გამწვანება ბალახის საფარი

შენიშვნები

1. ნახაზში შეტანილი ყველა ცვლილება უნდა შეთანხმდეს პროექტის ავტორთან.
2. შენობის საპროექტო ნული (±0.00) ტოლია ±0.00=411,50 აბსოლიტური ნიშნულის
3. პროექტში ყველა ზომა მოცემულია მილიმეტრებში.
4. პროექტი გაკეთებულია დამკვეთის მიერ მოტანილი ტოპოგეგმის დაფუძველზე.

მისამართი

ქ.თბილისი, ქინძმარაულის ქუჩა №5(ნაკვ. 03/073)
საკ.კოდი: 01.19.34.003.223

პროექტის სახელწოდება

მრავალბინიანი საცხოვრებელი სახლის კორექტირებული არქიტექტურული პროექტი

სტადია	პროექტი	არ
თანამდებობა	გვარი	ხელმოწერა
დირექტორი	გ.ბენდელიანი	
არქიტექტორი	გ.ბენდელიანი	
არქიტექტორი	ი. გოგოხია	
არქიტექტორი	ღ. კომახიძე	

საპროექტოს ლოგო	მისამართი
BIJI ARCHITECTURE	ქ. თბილისი შავიშვილის №1ა ტელ: 595 55-35-74 599 75-28-88

დაკვეთა №		მასშტაბი
სტადია	პროექტი	1:100
ფორმატი	ფურცლები	A.02.21
A-2	A-717	11/10/2022 წ.

სართულის გეგმა ±0.00 ნიშნულზე.
მისაწვდომობა
მაშტაბი: 1:100



მოსატრიალებელი სივრცეები

ვარიანტი 1

ვარიანტი 2

ვარიანტი 3

ვარიანტი 4

კარის წინ თავისუფალი სივრცე

მისაწვდომი სვლაგეზი

შენიშვნა:

1. იატაკის ზედაპირები მოეწყობა ისე, რომ იქნება მდგრადი, მყარი და არასრიალა.

ნახაზის დასახელება:

სართულის გეგმა ±0.00 ნიშნულზე მისაწვდომობა

ექსპლიკაცია:

პირობითი ნიშნები:

- ნაკვეთის საზღვარი
- განაშენიანების რეგულირების ხაზი(უკანა ეზოსთვის) ჭრილის ხაზი
- არქიტექტურული ნიშნული
- კონსტრუქციული ნიშნული
- რკინა ბეტონი, მონოლითი
- შემავსებელი ბლოკი
- ბუნებრივი აბური
- ტერიტორიის გამწვანება ბალახის საფარი

შენიშვნები

1. ნახაზში შეტანილი ყველა ცვლილება უნდა შეთანხმდეს პროექტის ავტორთან.
2. შენობის საპროექტო ნული (±0.00) ტოლია ±0.00=411.50 აბსოლიტური ნიშნულის
3. პროექტში ყველა ზომა მოცემულია მილიმეტრებში.
4. პროექტი გაკეთებულია დამკვეთის მიერ მოტანილი ტოპოგეგმის დაფუძველზე.

მისამართი

ქ.თბილისი, ქინძმარაულის ქუჩა №5(ნაკ. 03/073)
საკ.კოდი: 01.19.34.003.223

პროექტის სახელწოდება

მრავალბინიანი სასხოვრებელი სახლის კორექტირებული არქიტექტურული პროექტი

სტადია	პროექტი	არ
თანამდებობა	გვარი	ხელმოწერა
დირექტორი	გ.გენდელიანი	
არქიტექტორი	გ.გენდელიანი	
არქიტექტორი	ი. გოგოხია	
არქიტექტორი	დ. კომახიძე	
საპროექტო ლოგო		მისამართი

BIJI ARCHITECTURE

ქ. თბილისი შავშეთის №1ა

ტელ: 595 55-35-74
599 75-28-88

დაკვეთა №		მასშტაბი
სტადია	პროექტი	1:100
ფორმატი	ფურცლები	A.03.1
A-2		11/10/2022 წ.

შენიშვნა:

1. მრავალბინიანი საცხოვრებელი სახლი მოიცავს 110 საცხოვრებელ ბინას. აქედან "ა" ტიპის ბინა არის საერთო რაოდენობის 2% რას შეადგენს 110-2%=2.2=2 ბინას. 1107-ე ქვეთავის შესაბამისად.
"ა" ტიპის ბინა №10 და №20

სართულის გეგმა +4.10 და +7.20 ნიშნულებზე. მისაწვდომობა მაშტაბი: 1:100

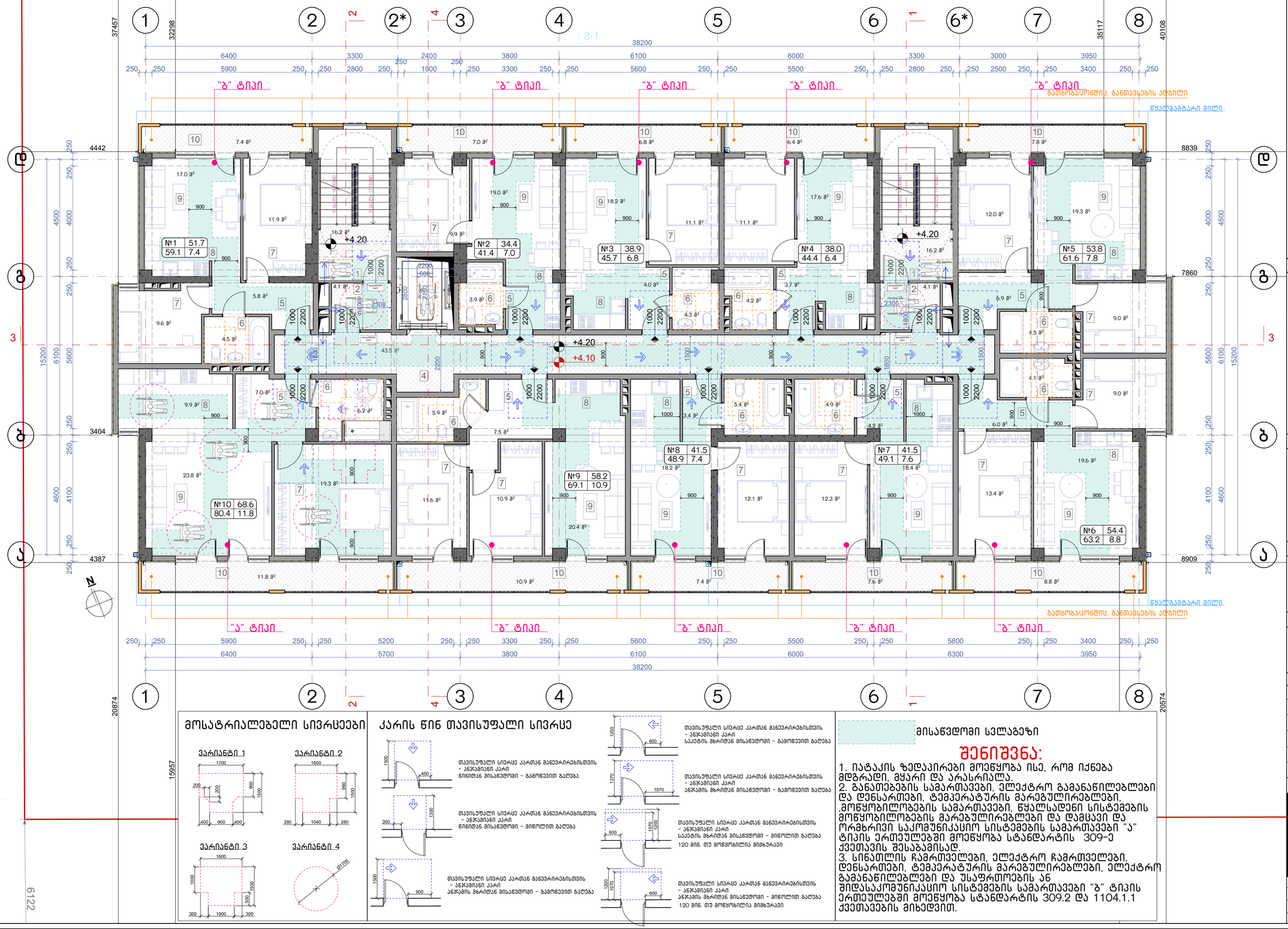

მოსატრიალებელი სივრცეები

კარის წინ თავისუფალი სივრცე

მისაწვდომი სვლაბეზი

შენიშვნა:

1. იატაკის ზედაპირები მოეწყობა ისე, რომ იქნება მდგრადი, მყარი და არასრიალა.
2. ბანათების სამართავები, ელექტრო გამანაწილებლები და დენსართები, ტემპერატურის მარეგულირებლები, მოწყობილობების სამართავები, წყალსადენი სისტემების მოწყობილობების მარეგულირებლები და დამცავი და ორმხრივი საკომუნიკაციო სისტემების სამართავები "ა" ტიპის ერთეულებში მოეწყობა სტანდარტის 309-ე ქვეთავის შესაბამისად.
3. სინათლის ჩამრთველები, ელექტრო ჩამრთველები, დენსართები, ტემპერატურის მარეგულირებლები, ელექტრო გამანაწილებლები და უსაფრთხოების ან შიდასაკომუნიკაციო სისტემების სამართავები "ბ" ტიპის ერთეულებში მოეწყობა სტანდარტის 309.2 და 1104.1.1 ქვეთავების მიხედვით.

ნახაზის დასახელება:

სართულის გეგმა +4.10 და +7.20 ნიშნულზე მისაწვდომობა

ექსპლიკაცია:

პირობითი ნიშნები:

- ნაკვეთის საზღვარი
- განაშენიანების რეგულირების ხაზი(შეკანა ეზოსთვის)
- ჭრილის ხაზი
- არქიტექტურული ნიშნული
- კონსტრუქციული ნიშნული
- რკინა ბეტონი, მონოლითი
- შემავსებელი ბლოკი
- ბუნებრივი აბური
- ტერიტორიის გამწვანება ბალახის საფარი

შენიშვნები

1. ნახაზში შეტანილი ყველა ცვლილება უნდა შეთანხმდეს პროექტის ავტორთან.
2. შენობის საპროექტო ნული (±0.00) ტოლია ±0.00=411,50 აბსოლიტური ნიშნულის
3. პროექტში ყველა ზომა მოცემულია მილიმეტრებში.
4. პროექტი გაკეთებულია დაკვეთის მიერ მოწვდილი ტოპოგეგმის დაფუძველზე.

მისამართი

ქ.თბილისი, ქინძმარაულის ქუჩა №5(ნაკ. 03/073)
საკ.კოდი: 01.19.34.003.223

პროექტის სახელწოდება

მრავალბინიანი საცხოვრებელი სახლის კორექტირებული არქიტექტურული პროექტი

სტადია	პროექტი	არ
თანამდებობა	გვარი	ხელმოწერა
დირექტორი	გ.გენდელიანი	
არქიტექტორი	გ.გენდელიანი	
არქიტექტორი	ი. გოგოხია	
არქიტექტორი	დ. კომახიძე	
საპროექტოს ლოგო		მისამართი

BIJI ARCHITECTURE
BIJI ARCHITECTURE
ქ. თბილისი შავთველის №1ა
ტელ: 595 55-35-74
599 75-28-88

დაკვეთა №		მასშტაბი
სტადია	პროექტი	1:100
ფორმატი	ფურცლები	A.03.2
A-2		11/10/2022 წ.

ტიპიური სართულის გეგმა +10.30; +13.40; +16.50; +19.60; +22.70;+25.80; +28.90; +32.00; +35.10 და +7.20 ნიშნულებზე. მისაწვდომობა
მაშტაბი: 1:100

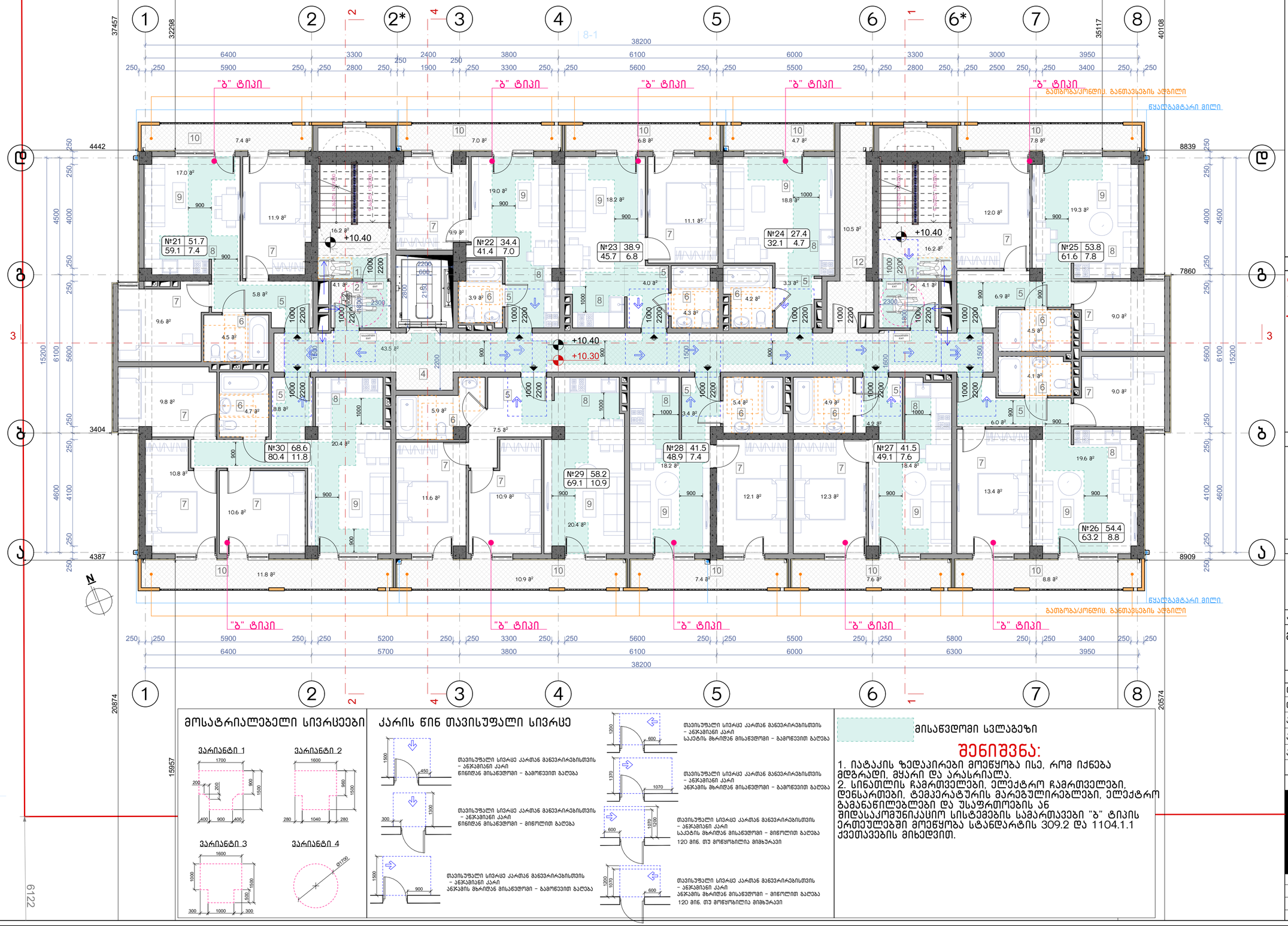

მოსატრიალებელი სივრცეები

კარის წინ თავისუფალი სივრცე

მისავლოდი სვლაბეზი

შენიშვნა:

1. იატაკის ზედაპირები მოეწყობა ისე, რომ იქნება მდგარადი, მყარი და არასრიალა.
2. სინათლის ჩამრთველები, ელექტრო ჩამართველები, დენსართები, ტემპერატურის მარეგულირებლები, ელექტრო გამანაწილებლები და უსაფრთოების ან შიდასაკომუნიკაციო სისტემების სამართავები "ბ" ტიპის ერთეულებში მოეწყობა სტანდარტის 309.2 და 1104.1.1 ქვეთავების მიხედვით.

ნახაზის დასახელება:

ტიპიური სართულის გეგმა +10.30; +13.40; +16.50; +19.60; +22.70;+25.80; +28.90; +32.00; +35.10 და +7.20 ნიშნულებზე. მისაწვდომობა

ექსპლიკაცია:

პირობითი ნიშნები:

- ნაკვეთის საზღვარი
- განაშენიანების რეგულირების ხაზი(შეკანა ეზოსთვის)
- ჭრილის ხაზი
- არქიტექტურული ნიშნული
- კონსტრუქციული ნიშნული
- რკინა ბეტონი, მონოლითი
- შემავსებელი ბლოკი
- ბუნებრივი აბური
- ტერიტორიის გამწვანება ბალახის საფარი

შენიშვნები

1. ნახაზში შეტანილი ყველა ცვლილება უნდა შეთანხმდეს პროექტის ავტორთან.
2. შენობის საპროექტო ნული (±0.00) ტოლია ±0.00=411,50 აბსოლიტური ნიშნულის
3. პროექტში ყველა ზომა მოცემულია მილიმეტრებში.
4. პროექტი გაკეთებულია დაკვეთის მიერ მოწვდილი ტოპოგეგმის დაფუძველზე.

მისამართი

ქ.თბილისი, ქინძმარაულის ქუჩა №5(ნაკ. 03/073)
საკ.კოდი: 01.19.34.003.223

პროექტის სახელწოდება

მრავალბინიანი საცხოვრებელი სახლის კორექტირებული არქიტექტურული პროექტი

სტადია	პროექტი	არ
თანამდებობა	გვარი	ხელმოწერა
დირექტორი	გ.გენდელიანი	
არქიტექტორი	გ.გენდელიანი	
არქიტექტორი	ი. გოგოხია	
არქიტექტორი	დ. კომახიძე	
საპროექტოს ლოგო		მისამართი

BIJI ARCHITECTURE
BIJI ARCHITECTURE
ქ. თბილისი მაჟიშვილის №1ა
ტელ: 595 55-35-74 599 75-28-88

დაკვეთა №		მასშტაბი
სტადია	პროექტი	1:100
ფორმატი	ფურცლები	A.03.3
A-2		11/10/2022 წ.

მისაწვდომი სან.კვანძი კომერციულ სივრცეში №1
მ.1:20

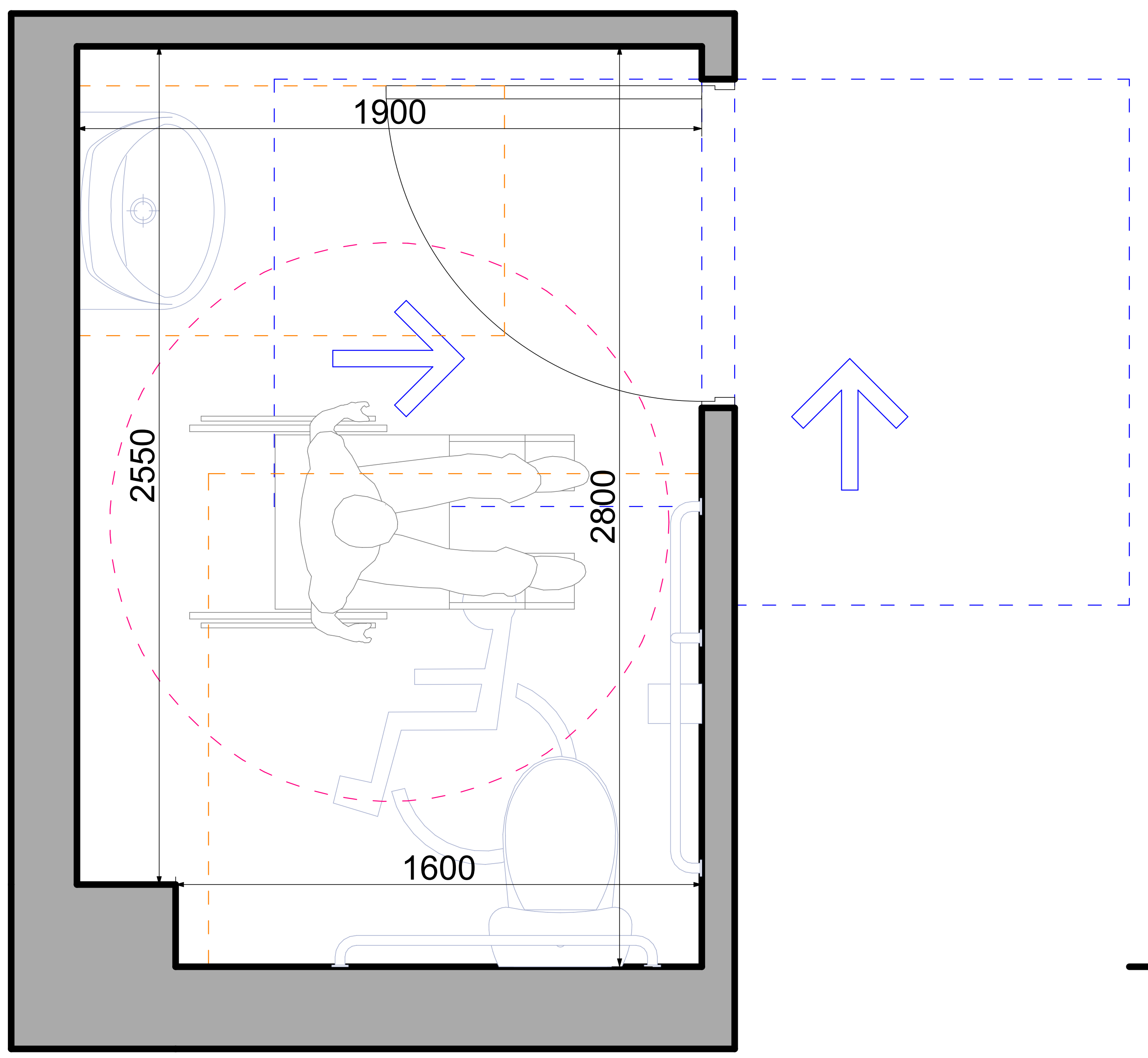

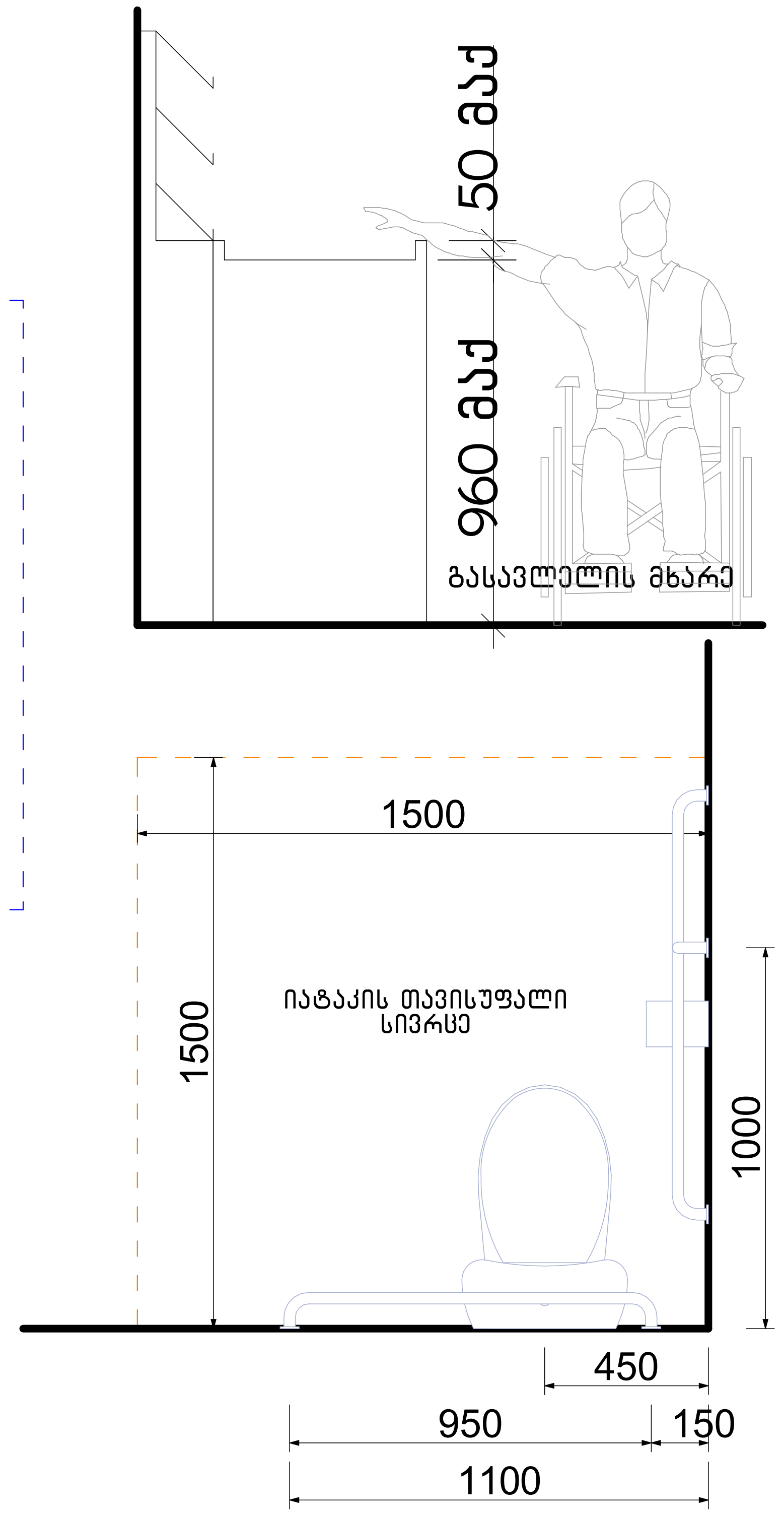

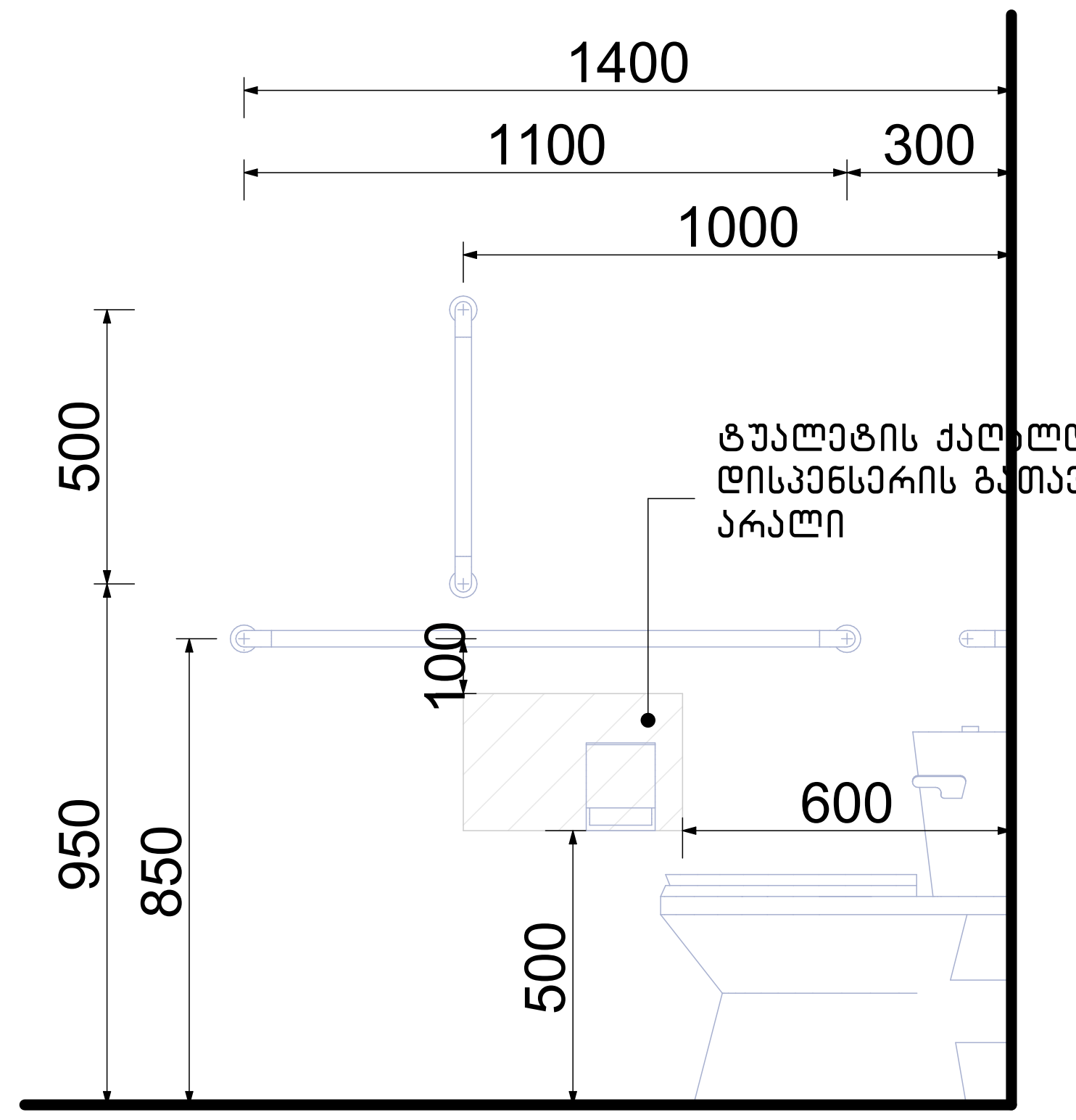

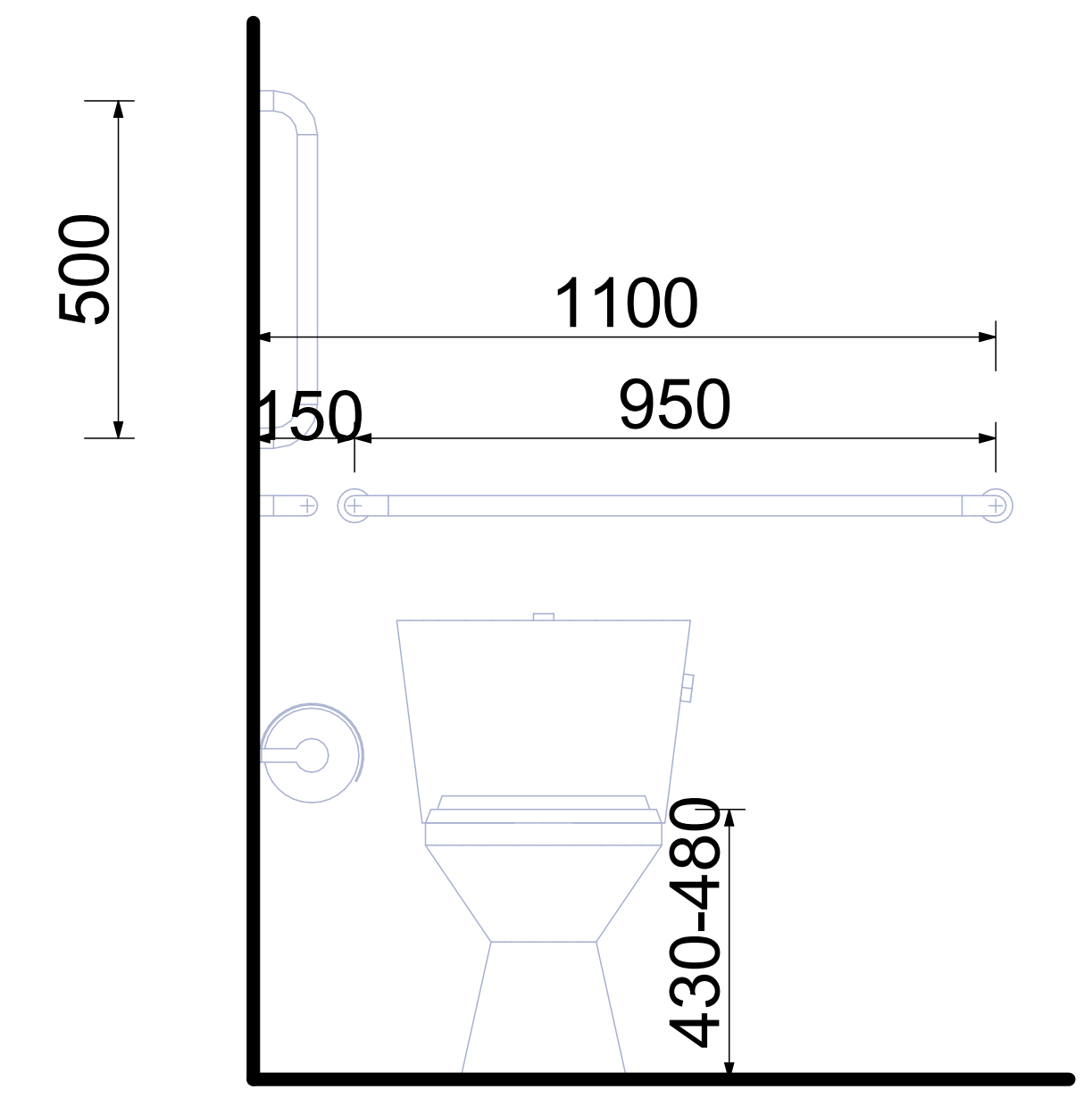

თავისუფალი სივრცე კართან მანევრირებისთვის ანჯამიანი კარი. საკეტის მხრიდან მისაწვდომი-მიწოლით გაღება

ფორმის მოსატრიალებელი სივრცე
ვარიანტი 4

ხელსაბანის მდებარეობა

თავისუფალი სივრცე
ფეხის ფალანგისათვის

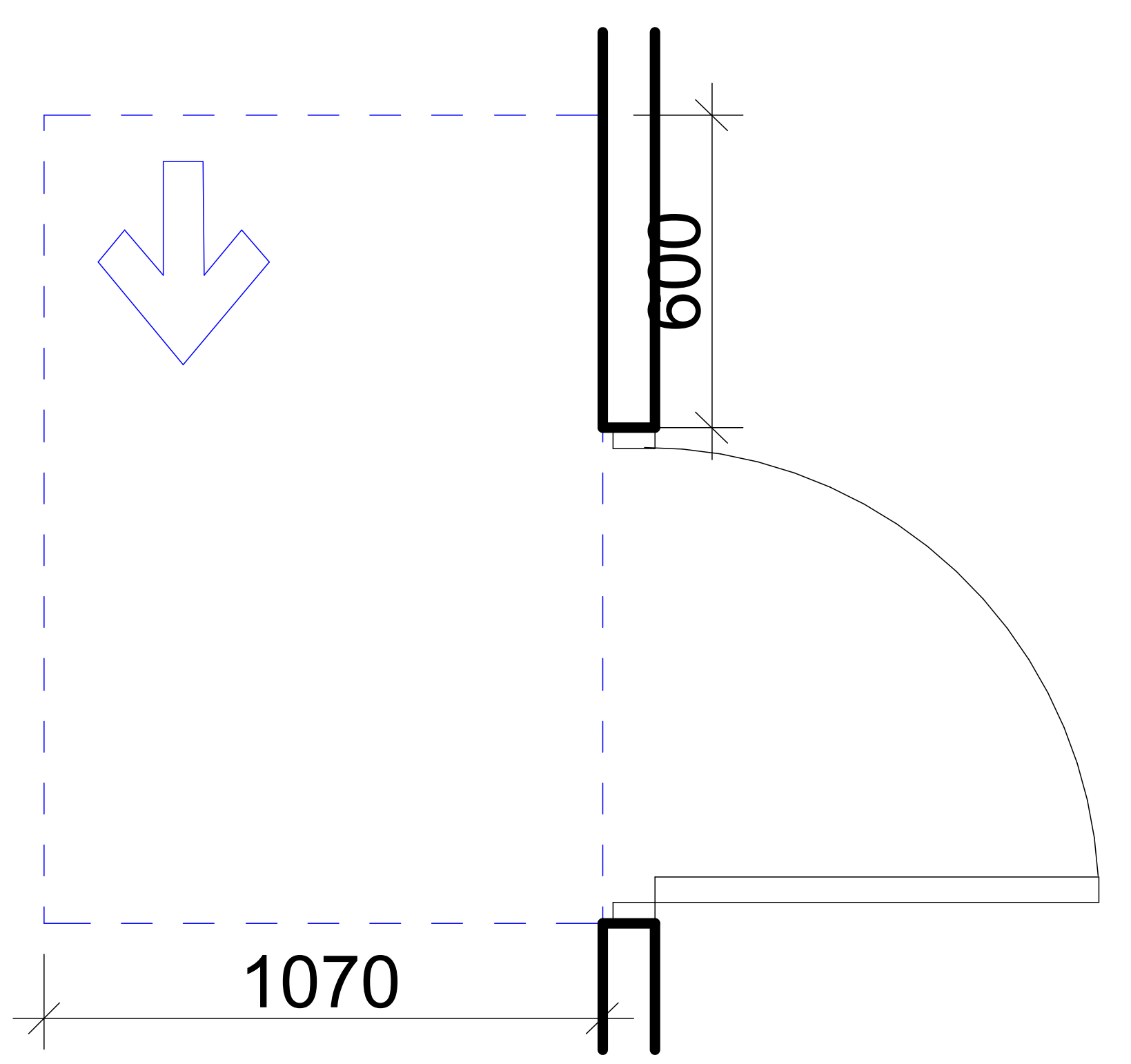

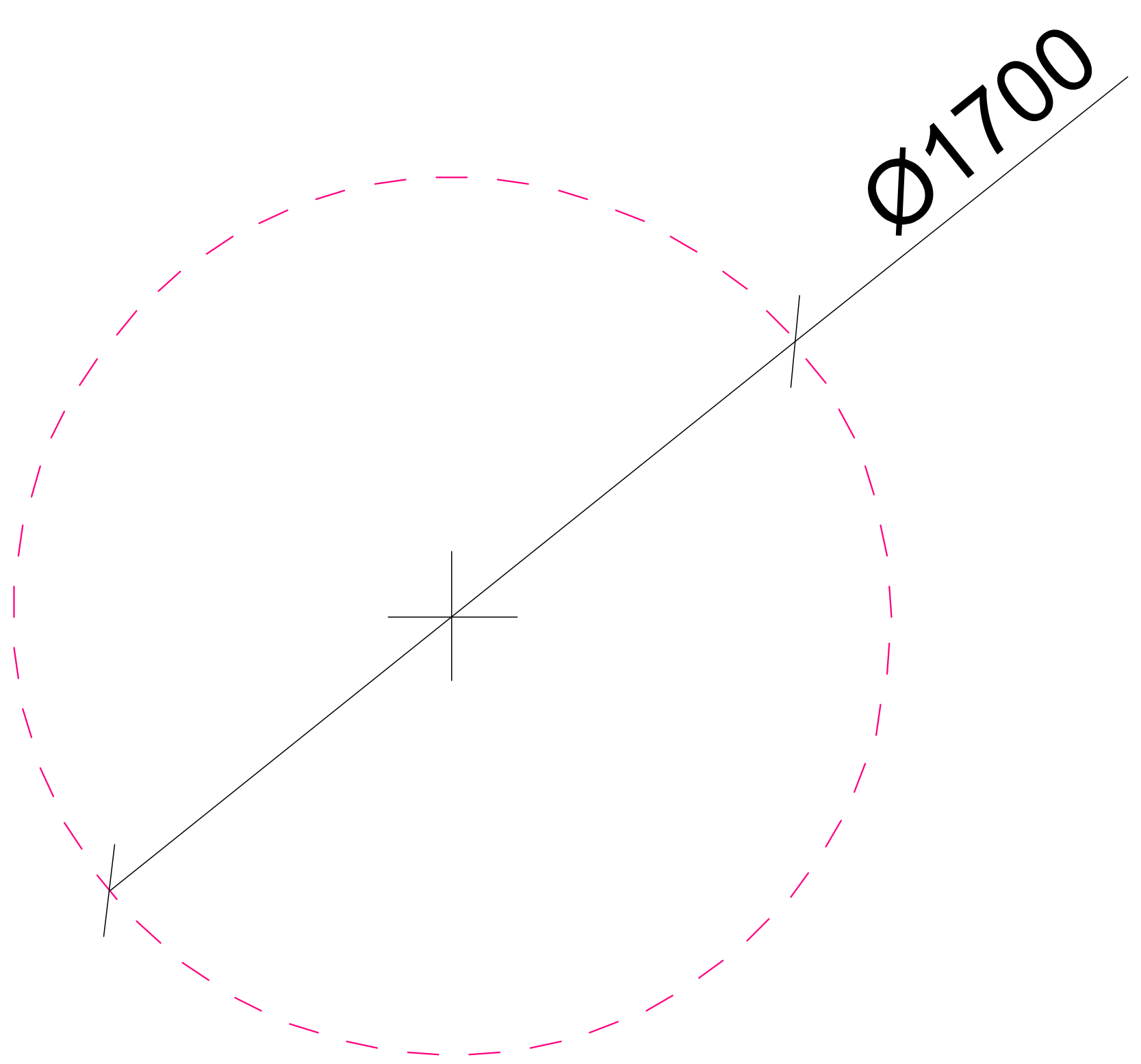

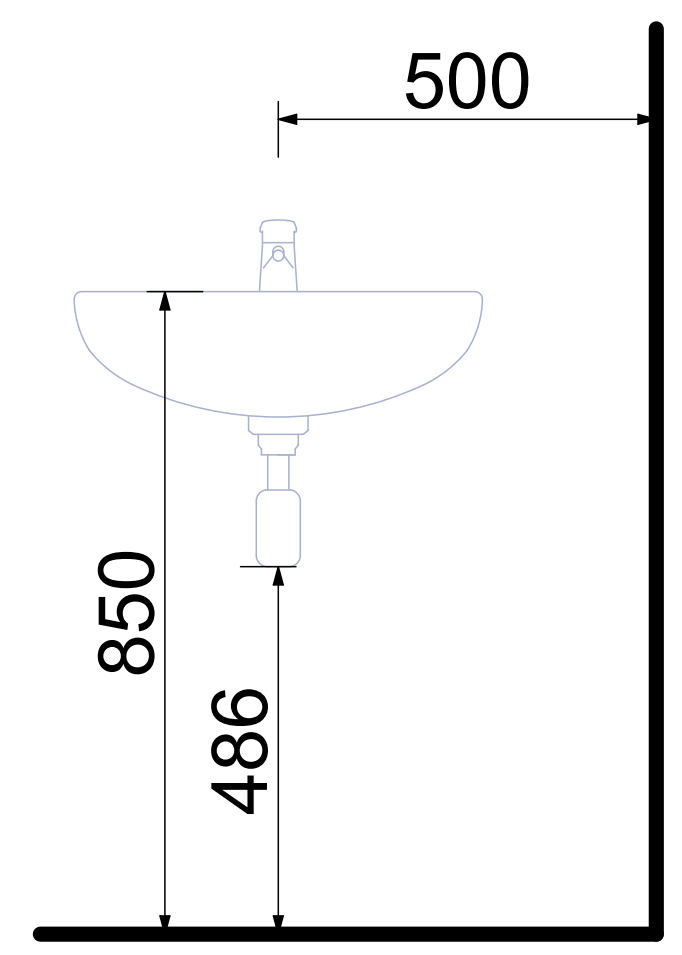

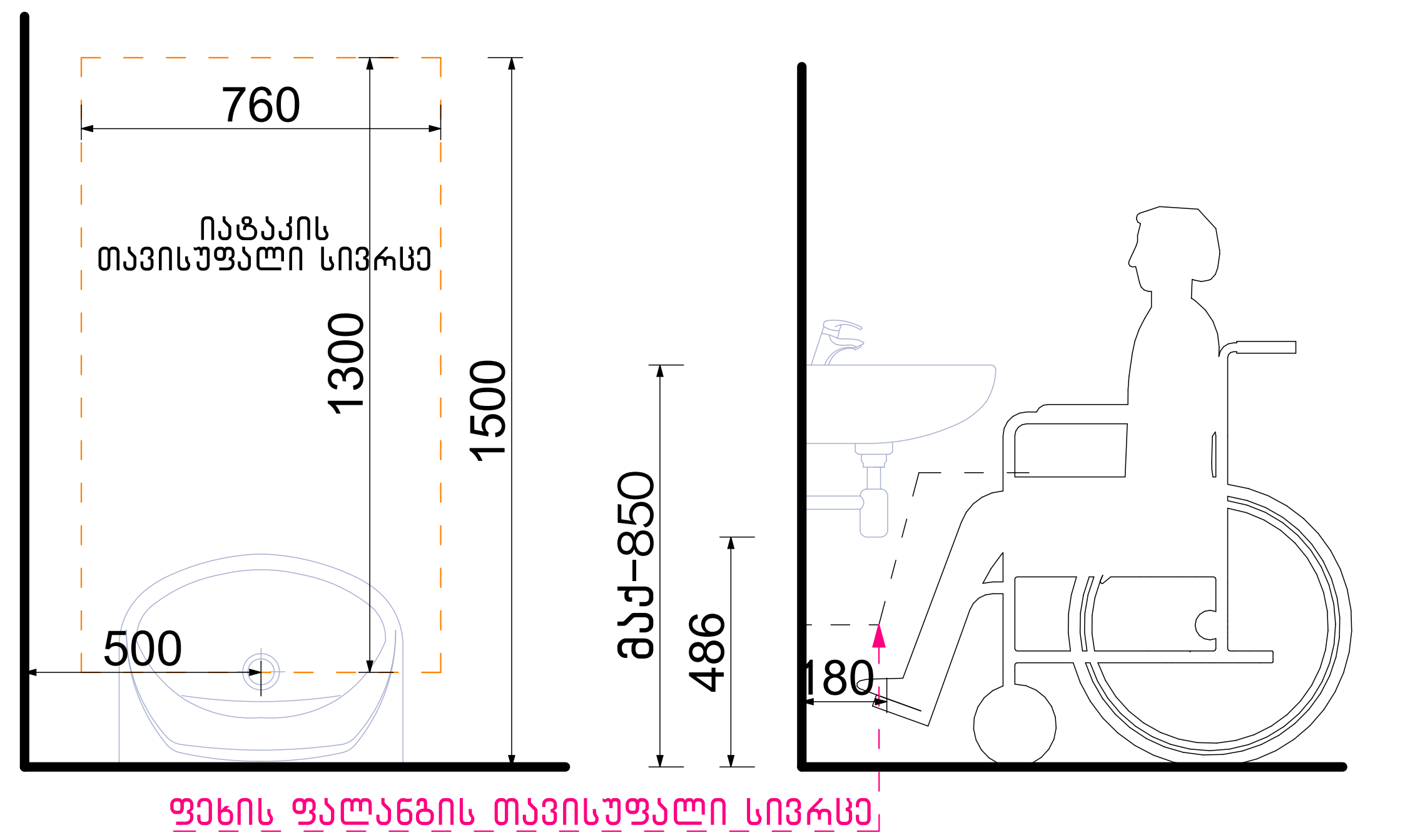

ნახაზის დასახელება:

მისაწვდომი სან.კვანძი კომერციულ სივრცეში №1

ექსპლიკაცია:

პირობითი ნიშნები:

- ნაკვეთის საზღვარი
- განაშენიანების რეგულირების ხაზი(უკანა ეზოსთვის)
- ჭრილის ხაზი
- არქიტექტურული ნიშნული
- კონსტრუქციული ნიშნული
- რკინა ბეტონი, მონოლითი
- შემავსებელი ბლოკი
- ბუნებრივი აგური
- ტერიტორიის გამწვანება ბალახის საფარი

შენიშვნები

1. ნახაზში შეტანილი ყველა ცვლილება უნდა შეთანხმდეს პროექტის ავტორთან.
2. შენობის საპროექტო ნული (±0.00) ტოლია ±0.00=411,50 აბსოლიტური ნიშნულის
3. პროექტში ყველა ზომა მოცემულია მილიმეტრებში.
4. პროექტი გაკეთებულია დამკვეთის მიერ მოტანილი ტოპოგეგმის დაფუძველზე.

მისამართი

ქ.თბილისი, ქინძმარაულის ქუჩა №5(ნაკვ. 03/073)
საკ.კოდი: 01.19.34.003.223

პროექტის სახელწოდება

მრავალბინიანი საცხოვრებელი სახლის კორექტირებული არქიტექტურული პროექტი

სტადია	პროექტი	არ
თანამდებობა	გვარი	ხელმოწერა
დირექტორი	გ.ბენდელიანი	
არქიტექტორი	გ.ბენდელიანი	
არქიტექტორი	ი. გოგოხია	
არქიტექტორი	დ. კომახიძე	

საპროექტოს ლოგო	მისამართი
BIJI ARCHITECTURE BIJI ARCHITECTURE	ქ. თბილისი შავიშვილის №1ა ტელ: 595 55-35-74 599 75-28-88

დაკვეთა №		მასშტაბი
სტადია	პროექტი	1:100
ფორმატი	ფურცლები	A.03.4
A-2		11/10/2022 წ.

მისაწვდომი სან.კვანძი კომერციულ სივრცეში №2
მ.1:20

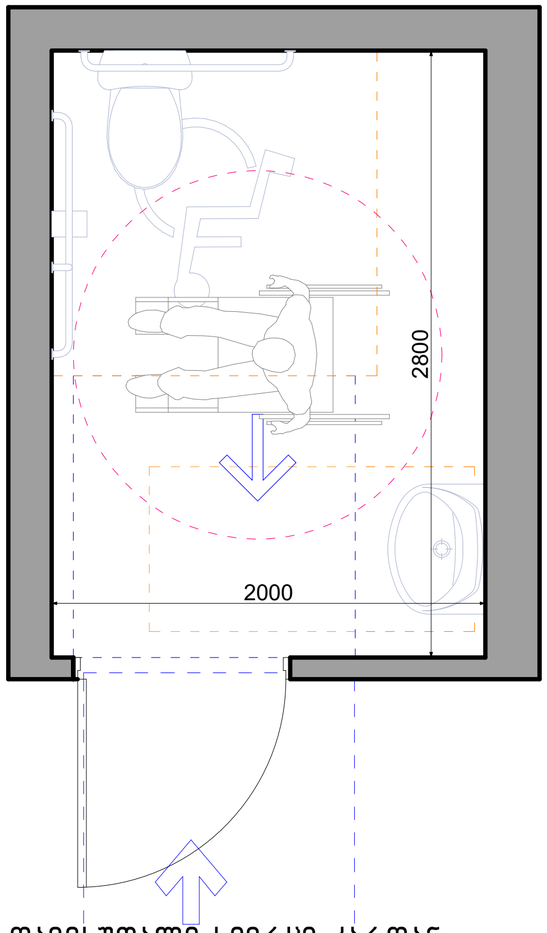

თავისუფალი სივრცე კართან მანევრირებისთვის ანჯამიანი კარი. საკეტის მხრიდან მისაწვდომი- მიწოლით გაღება

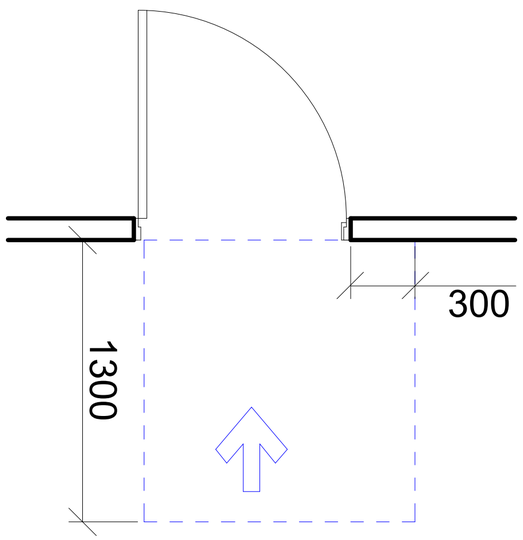

სალაროს დახლი



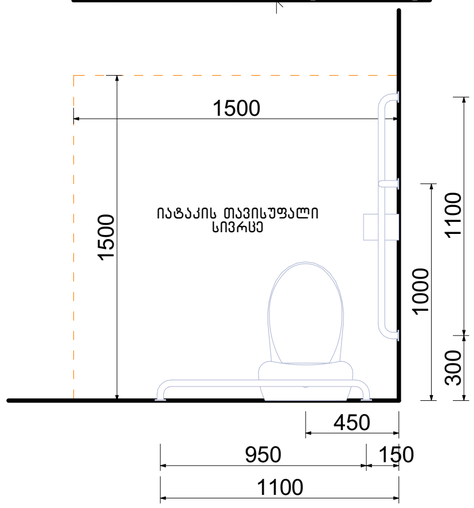

ფორმის მოსატრიალებელი სივრცე ვარიანტი 4

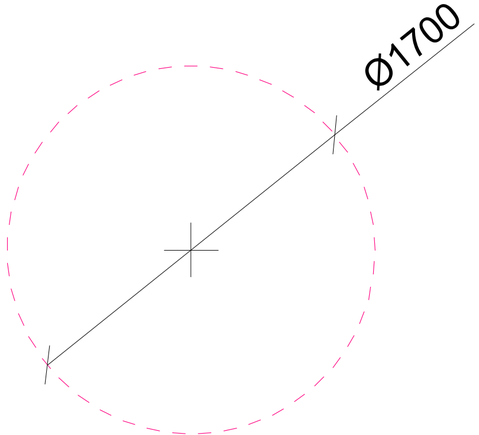

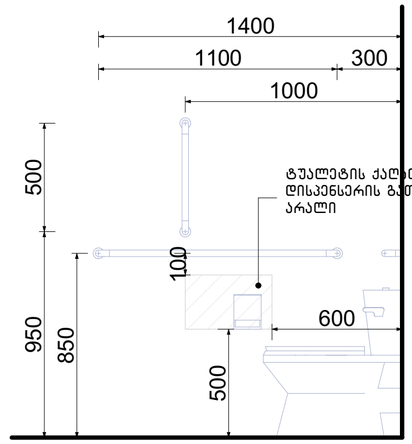

ხელსაბანის მდებარეობა

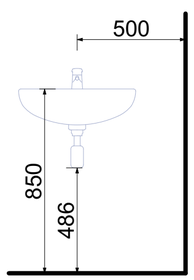

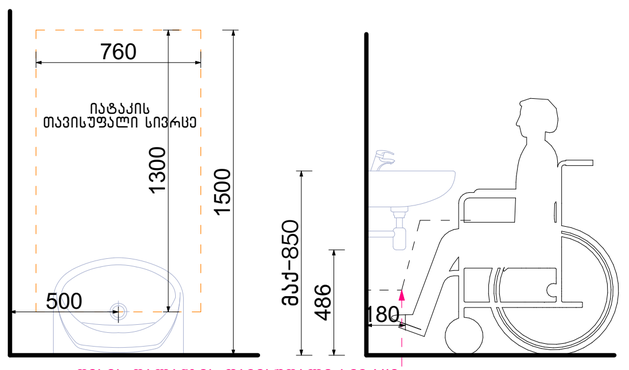

ფეხის ფალანგის_თავისუფალი_სივრცე

თავისუფალი სივრცე ფეხის ფალანგისათვის

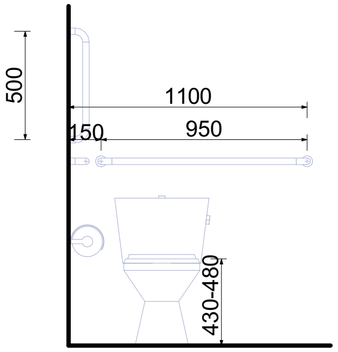

ნახაზის დასახელება:

მისაწვდომი სან.კვანძი კომერციულ სივრცეში №2

ექსპლიკაცია:

პირობითი ნიშნები:

- ნაკვეთის საზღვარი
- განაშენიანების რეგულირების ხაზი(შეკანა ეზოსთვის)
- ჭრილის ხაზი
- არქიტექტურული ნიშნული
- კონსტრუქციული ნიშნული
- რკინა ბეტონი, მონოლითი
- შემავსებელი ბლოკი
- ბუნებრივი აგური
- ტერიტორიის გამწვანება ბალახის საფარი

შენიშვნები

1. ნახაზში შეტანილი ყველა ცვლილება უნდა შეთანხმდეს პროექტის ავტორთან.
2. შენობის საპროექტო ნული (±0.00) ტოლია ±0.00=411,50 აბსოლიტური ნიშნულის
3. პროექტში ყველა ზომა მოცემულია მილიმეტრებში.
4. პროექტი განთავსებულია დაკვეთის მიერ მოწვდილი ტოპოგეგმის დაფუძველზე.

მისამართი

ქ.თბილისი, ქინძმარაულის ქუჩა №5(ნაკ. 03/073)
საკ.კოდი: 01.19.34.003.223

პროექტის სახელწოდება

მრავალბინიანი საცხოვრებელი სახლის კორექტირებული არქიტექტურული პროექტი

სტადია	პროექტი	არ
თანამდებობა	გვარი	ხელმოწერა
დირექტორი	გ.გენდელიანი	
არქიტექტორი	გ.გენდელიანი	
არქიტექტორი	ი. გოგოხია	
არქიტექტორი	დ. კომახიძე	

საპროექტო ლოგო | მისამართი

BIJI ARCHITECTURE

ქ. თბილისი შავიშვილის №1ა

ტელ: 595 55-35-74
599 75-28-88

დაკვეთა №		მასშტაბი
სტადია	პროექტი	1:100
ფორმატი	ფურცლები	A.03.5
A-2		11/10/2022 წ.

მისაწვდომი სან.კვანძი "ა" ტიპის ერთეულში
მ.1:20

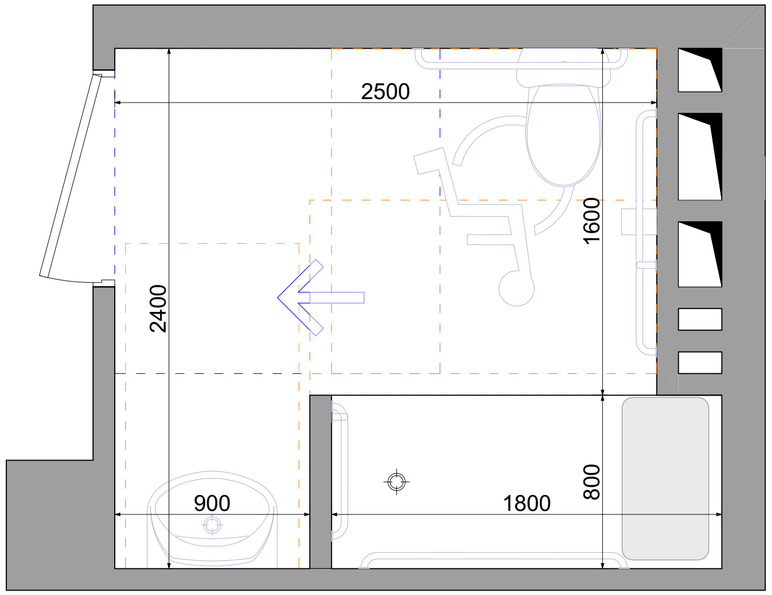

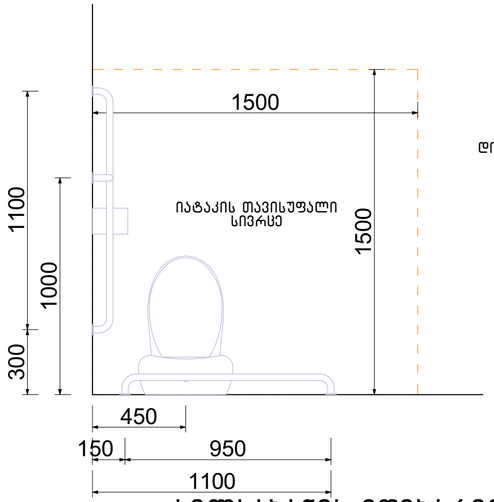

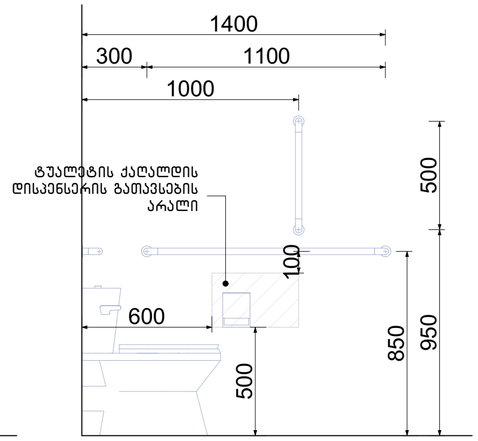

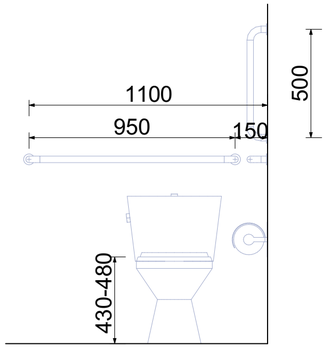

T-ფორმის მოსატრიალებელი სივრცე ვარიანტი 3

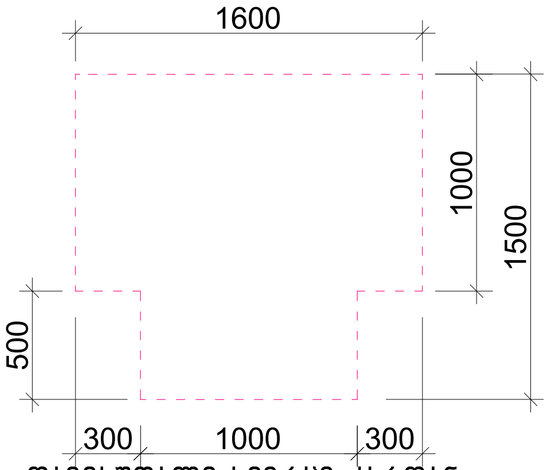

ხელსაბანის მდებარეობა

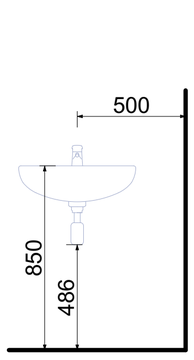

თავისუფალი სივრცე ფეხის ფალანგისათვის

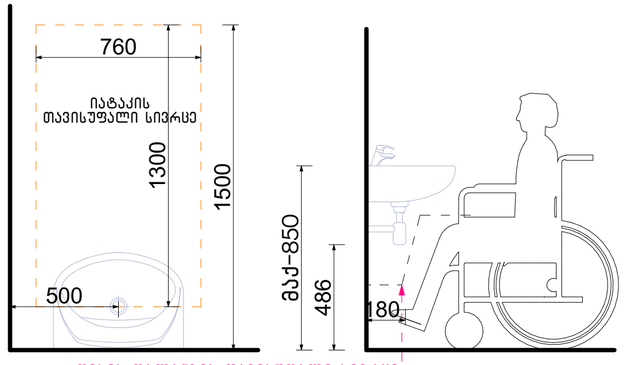

ფეხის ფალანგის თავისუფალი სივრცე

თავისუფალი სივრცე კართან მანევრირებისთვის ანჯამიანი კარი. საკეტის მხრიდან მისაწვდომი- მიწოლით გაღება

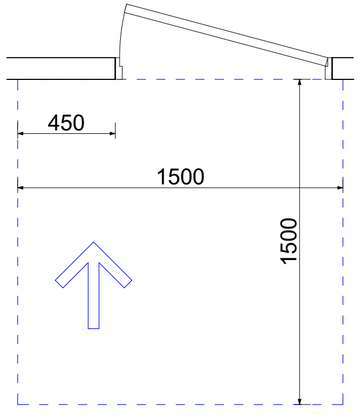

საშხაპის მდებარეობა

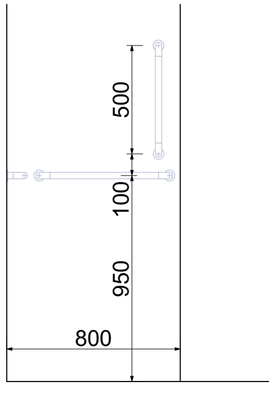

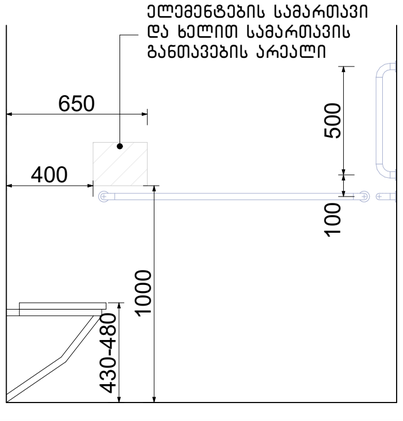

შენიშვნა:

"ა" ტიპის ერთეულში ხემოსაჭიდი ძელები დამაგრდება საჭიროების შემთხვევაში

ნახაზის დასახელება:

მისაწვდომი სან.კვანძი "ა" ტიპის ერთეულში

ექსპლიკაცია:

პირობითი ნიშნები:

- ნაკვეთის საზღვარი
- განაშენიანების რეგულირების ხაზი(შეკანა ეზოსთვის)
- ჭრილის ხაზი
- არქიტექტურული ნიშნული
- კონსტრუქციული ნიშნული
- რკინა ბეტონი, მონოლითი
- შემავსებელი ბლოკი
- ბუნებრივი აბური
- ტერიტორიის გამწვანება ბალახის საფარი

შენიშვნები

1. ნახაზში შეტანილი ყველა ცვლილება უნდა შეთანხმდეს პროექტის ავტორთან.
2. შენობის საპროექტო ნული (±0.00) ტოლია ±0.00=411,50 აბსოლიტური ნიშნულის
3. პროექტში ყველა ზომა მოცემულია მილიმეტრებში.
4. პროექტი გაკეთებულია დამკვეთის მიერ მოტანილი ტოპოგეგმის დაფუძველზე.

მისამართი

ქ.თბილისი, ქინძმარაულის ქუჩა №5(ნაკვ. 03/073)
საკ.კოდი: 01.19.34.003.223

პროექტის სახელწოდება

მრავალბინიანი საცხოვრებელი სახლის კორექტირებული არქიტექტურული პროექტი

სტადია	პროექტი	არ
თანამდებობა	გვარი	ხელმოწერა
დირექტორი	გ.გენდელიანი	
არქიტექტორი	გ.გენდელიანი	
არქიტექტორი	ი. გოგოხია	
არქიტექტორი	დ. კომახიძე	
საპროექტო ლოგო		მისამართი

BIJI ARCHITECTURE

ქ. თბილისი მავიშვილის №1ა

ტელ: 595 55-35-74
599 75-28-88

დაკვეთა №		მასშტაბი
სტადია	პროექტი	1:100
ფორმატი	ფურცლები	A.03.6
A-2		11/10/2022 წ.

ნიშნები
მ.1:5

ორმხრივი კავშირის გამოყენების წესები,
ნიშანი უნდა გაიკრას თავშესაფრის ფართობებთან

გზა-კიბის ამოსაცნობის ნიშანი,
გზა-კიბის საზღვრებში,
დერეფანში გამავალი კარის საკეტის მომიჯნავედ

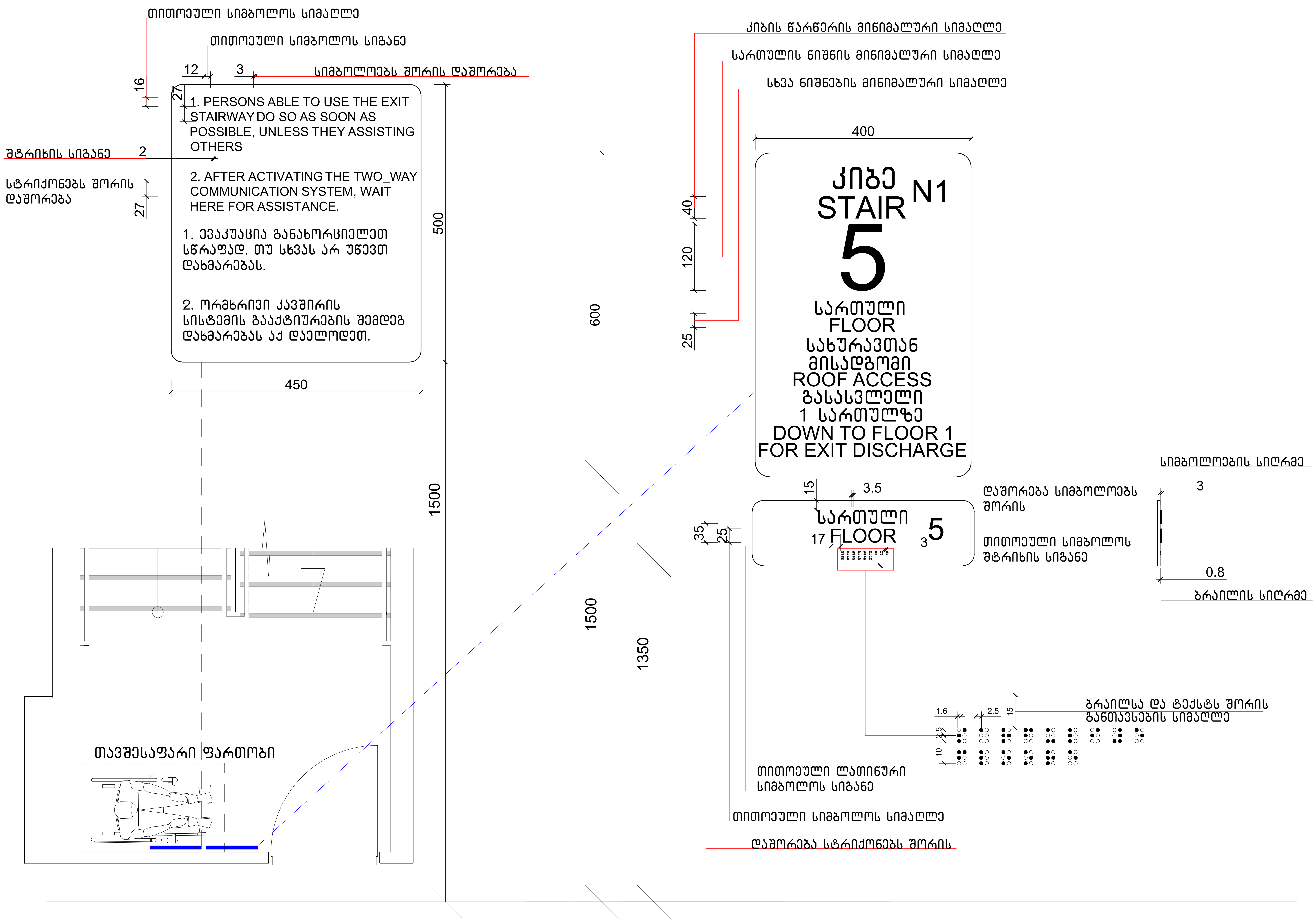

ნახაზის დასახელება:

ნიშნები

ექსპლიკაცია:

პირობითი ნიშნები:

- ნაკვეთის საზღვარი
- განაშენიანების რეგულირების ხაზი(უკანა ეზოსთვის)
- ჭრილის ხაზი
- არქიტექტურული ნიშნული
- კონსტრუქციული ნიშნული
- რკინა ბეტონი, მონოლითი
- შემავსებელი ბლოკი
- ბუნებრივი აგური
- ტერიტორიის გამწვანება ბალახის საფარი

შენიშვნები

1. ნახაზში შეტანილი ყველა ცვლილება უნდა შეთანხმდეს პროექტის ავტორთან.
2. შენობის საპროექტო ნული (±0.00) ტოლია ±0.00=411,50 აბსოლიტური ნიშნულის
3. პროექტში ყველა ზომა მოცემულია მილიმეტრებში.
4. პროექტი გაკეთებულია დამკვეთის მიერ მოტანილი ტოპოგეგმის დაფუძველზე.

მისამართი

ქ.თბილისი, ქინძმარაულის ქუჩა №5(ნაკვ. 03/073)
საკ.კოდი: 01.19.34.003.223

პროექტის სახელწოდება

მრავალბინიანი საცხოვრებელი სახლის კორექტირებული არქიტექტურული პროექტი

სტადია	პროექტი	არ
თანამდებობა	გვარი	ხელმოწერა
დირექტორი	გ.ბენდელიანი	
არქიტექტორი	გ.ბენდელიანი	
არქიტექტორი	ი. გოგოხია	
არქიტექტორი	დ. კომახიძე	

საპროექტოს ლოგო	მისამართი
BIJI ARCHITECTURE	ქ. თბილისი შავიშვილის №1ა ტელ: 595 55-35-74 599 75-28-88

დაკვეთა №		მასშტაბი
სტადია	პროექტი	1:100
ფორმატი	ფურცლები	A.03.7
A-2		11/10/2022 წ.

ნიშნები
მ.1:2

ნიშანი პიქტოგრამებით, ამობურცული ნიშნებით და ბრაილით განთავსდება მისაწვდომ ტუალეტებთან კარის მომიჯნავედ

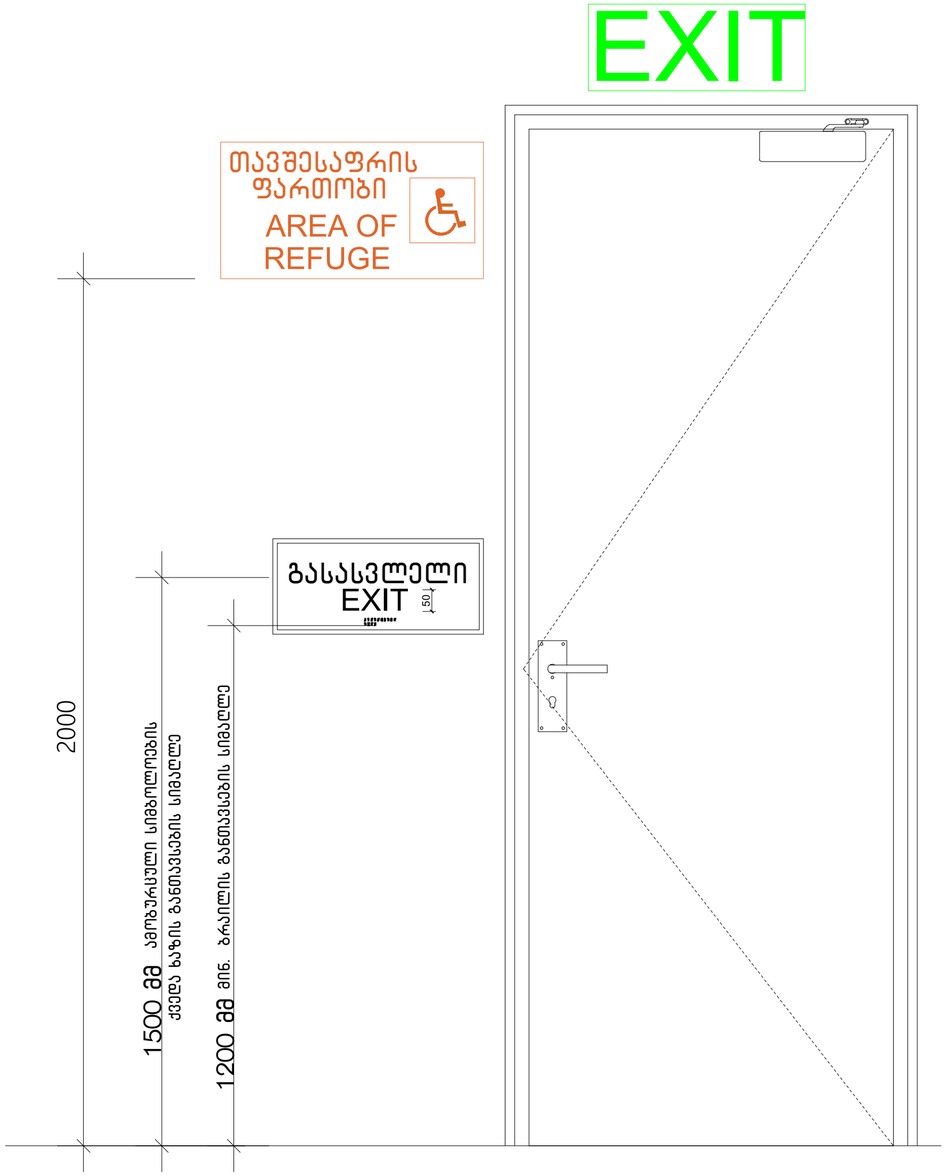

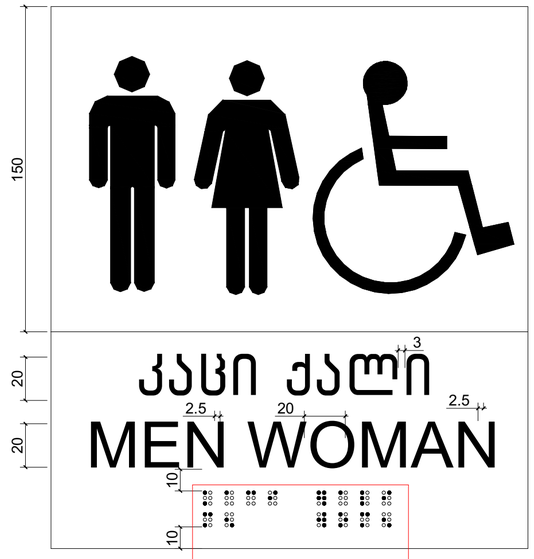

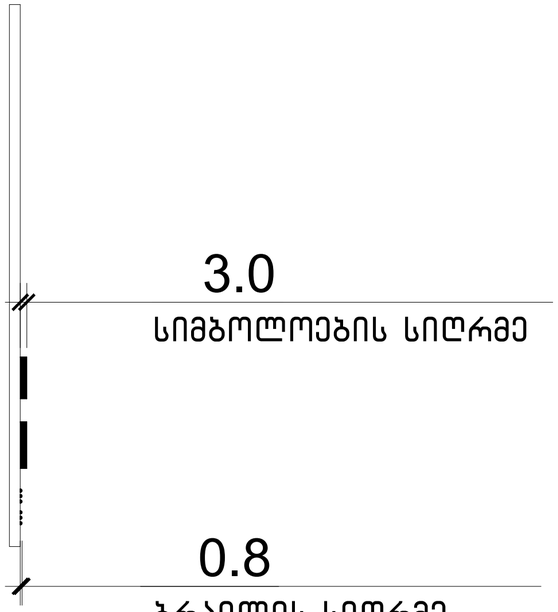

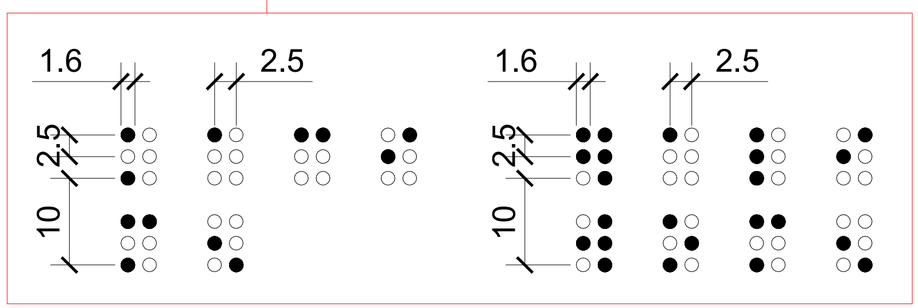

ნახაზის დასახელება:

ნიშნები

ექსპლიკაცია:

პირობითი ნიშნები:

- ნაკვეთის საზღვარი
- განაშენიანების რეგულირების ხაზი(უკანა ეზოსთვის)
- ჭრილის ხაზი
- არქიტექტურული ნიშნული
- კონსტრუქციული ნიშნული
- რკინა ბეტონი, მონოლითი
- შემავსებელი ბლოკი
- ბუნებრივი აგური
- ტერიტორიის გამწვანება ბალახის საფარი

შენიშვნები

1. ნახაზში შეტანილი ყველა ცვლილება უნდა შეთანხმდეს პროექტის ავტორთან.
2. შენობის საპროექტო ნული (±0.00) ტოლია ±0.00=411,50 აბსოლიტური ნიშნულის
3. პროექტში ყველა ზომა მოცემულია მილიმეტრებში.
4. პროექტი გაკეთებულია დამკვეთის მიერ მოტანილი ტოპოგეგმის დაფუძველზე.

მისამართი

ქ.თბილისი, ქინძმარაულის ქუჩა №5(ნაკ. 03/073)
საკ.კოდი: 01.19.34.003.223

პროექტის სახელწოდება

მრავალბინიანი საცხოვრებელი სახლის კორექტირებული არქიტექტურული პროექტი

სტადია	პროექტი	არ
თანამდებობა	გვარი	ხელმოწერა
დირექტორი	გ.გენდელიანი	
არქიტექტორი	გ.გენდელიანი	
არქიტექტორი	ი. გოგოხია	
არქიტექტორი	დ. კომახიძე	
საპროექტოს ლოგო		მისამართი

BIJI ARCHITECTURE
BIJI ARCHITECTURE

ქ. თბილისი მაჩიშვილის №1ა
ტელ: 595 55-35-74
599 75-28-88

დაკვეთა №		მასშტაბი
სტადია	პროექტი	1:100
ფორმატი	ფურცლები	A.03.8
A-2		11/10/2022 წ.

ნიშნები
მ.1:5

გასასვლელის განათებული ნიშანი

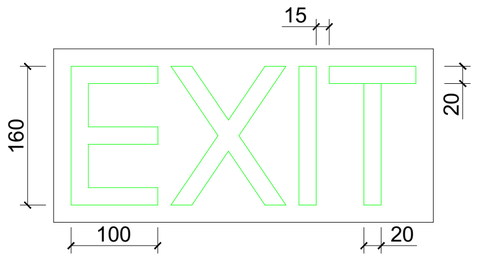

განათებული ნიშანი თავშესაფრის ფართობთან მიმავალ კართან

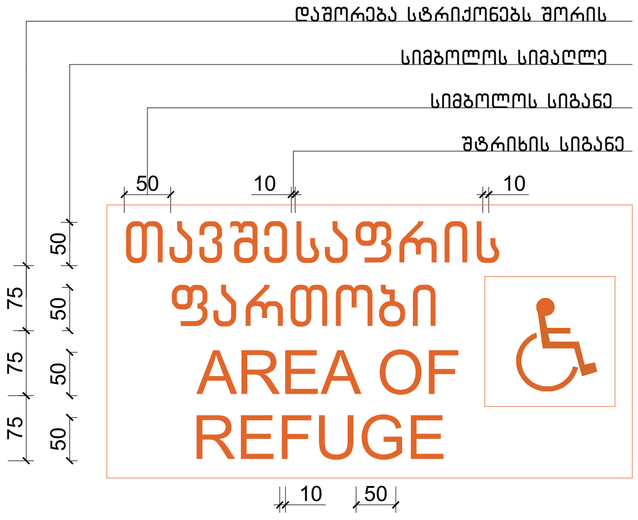

ნიშანი ამობურცული სიმბოლოებით და ბრაილით გზა-კიბის შესასვლელთან და გარეთ გამავალ ყველა კართან

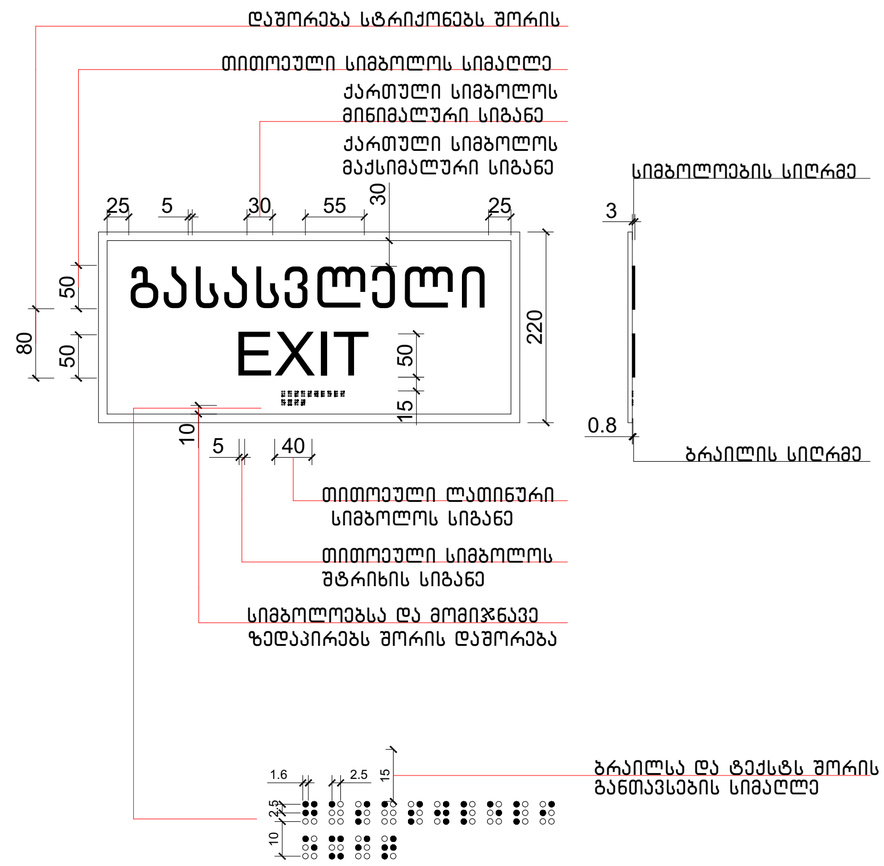

ნახაზის დასახელება:

ნიშნები

ექსპლიკაცია:

პირობითი ნიშნები:

- ნაკვეთის საზღვარი
- განაშენიანების რეგულირების ხაზი(შეკანა ეზოსთვის)
- ჭრილის ხაზი
- არქიტექტურული ნიშნული
- კონსტრუქციული ნიშნული
- რკინა ბეტონი, მონოლითი
- შემავსებელი ბლოკი
- ბუნებრივი აბური
- ტერიტორიის გამწვანება ბალახის საფარი

შენიშვნები

1. ნახაზში შეტანილი ყველა ცვლილება უნდა შეთანხმდეს პროექტის ავტორთან.
2. შენობის საპროექტო ნული (±0.00) ტოლია ±0.00=411,50 აბსოლიტური ნიშნულის
3. პროექტში ყველა ზომა მოცემულია მილიმეტრებში.
4. პროექტი გაკეთებულია დამკვეთის მიერ მოტანილი ტოპოგეგმის დაფუძველზე.

მისამართი

ქ.თბილისი, ქინძმარაულის ქუჩა №5(ნაკვ. 03/073)
საკ.კოდი: 01.19.34.003.223

პროექტის სახელწოდება

მრავალბინიანი საცხოვრებელი სახლის კორექტირებული არქიტექტურული პროექტი

სტადია	პროექტი	არ
თანამდებობა	გვარი	ხელმოწერა
დირექტორი	გ.ბენდელიანი	
არქიტექტორი	გ.ბენდელიანი	
არქიტექტორი	ი. გოგოხია	
არქიტექტორი	დ. კომახიძე	
საპროექტო ლოგო		მისამართი

BIJI ARCHITECTURE

ქ. თბილისი შავიშვილის №1ა

ტელ: 595 55-35-74
599 75-28-88

დაკვეთა №		მასშტაბი
სტადია	პროექტი	1:100
ფორმატი	ფურცლები	A.03.9
A-2		11/10/2022 წ.

ნიშნები
მ.1:5

niSani ganTavsdeba
gza-kibis sazRvrebSi karis momijnaved

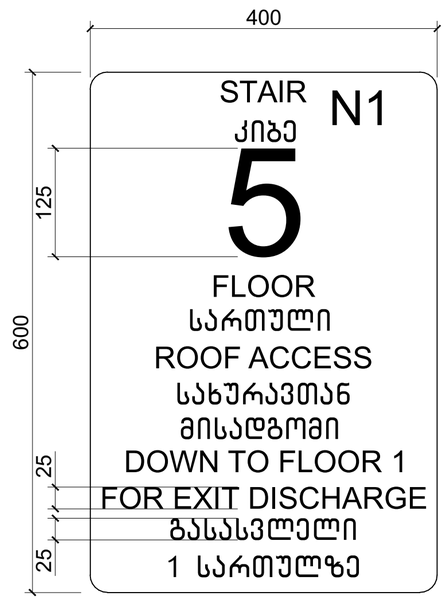

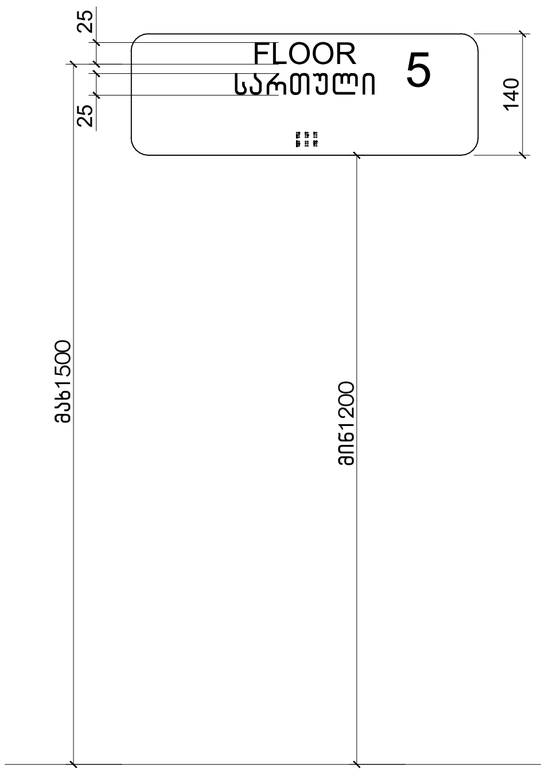

niSani ganTavsdeba
gza-kibis sazRvrebSi karis momijnaved



ნიშანი განთავსდება გარე მისაწვდომ ავტოსადგომთან

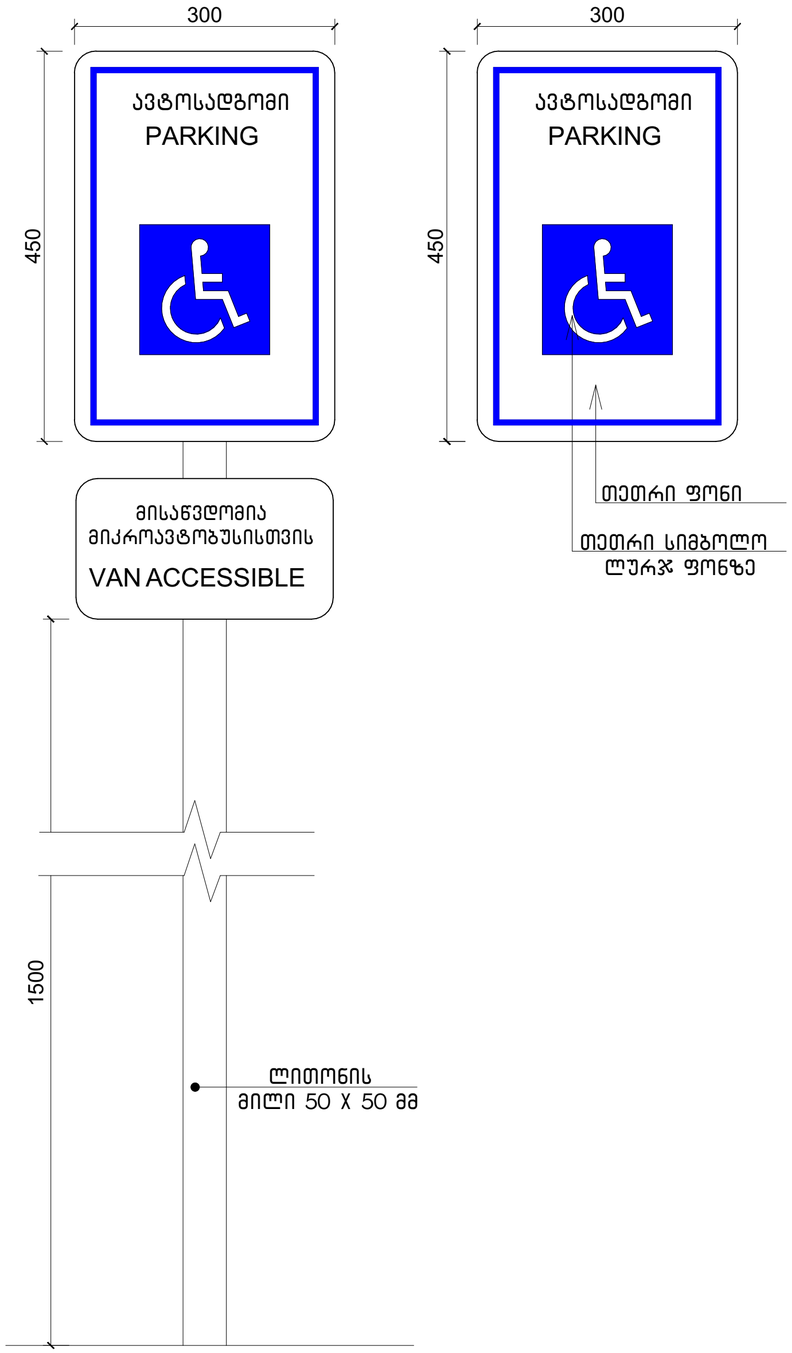

ნახაზის დასახელება:

ნიშნები

ექსპლიკაცია:

პირობითი ნიშნები:

- ნაკვეთის საზღვარი
- განაშენიანების რეგულირების ხაზი(შეკანა ეზოსთვის)
- ჭრილის ხაზი
- არქიტექტურული ნიშნული
- კონსტრუქციული ნიშნული
- რკინა ბეტონი, მონოლითი
- შემავსებელი ბლოკი
- ბუნებრივი აგური
- ტერიტორიის გამწვანება ბალახის საფარი

შენიშვნები

1. ნახაზში შეტანილი ყველა ცვლილება უნდა შეთანხმდეს პროექტის ავტორთან.
2. შენობის საპროექტო ნული (±0.00) ტოლია ±0.00=411,50 აბსოლიტური ნიშნულის
3. პროექტში ყველა ზომა მოცემულია მილიმეტრებში.
4. პროექტი გაკეთებულია დამკვეთის მიერ მოტანილი ტოპოგებების დაფუძველზე.

მისამართი

ქ.თბილისი, ქინძმარაულის ქუჩა №5(ნაკვ. 03/073)
საკ.კოდი: 01.19.34.003.223

პროექტის სახელწოდება

მრავალბინიანი საცხოვრებელი სახლის კორექტირებული არქიტექტურული პროექტი

სტადია	პროექტი	არ
თანამდებობა	გვარი	ხელმოწერა
დირექტორი	გ.გენდელიანი	
არქიტექტორი	გ.გენდელიანი	
არქიტექტორი	ი. გოგოხია	
არქიტექტორი	დ. კომახიძე	

საპროექტო ლოგო: BIJI ARCHITECTURE

მისამართი: ქ. თბილისი მაჩიშვილის №1ა

ტელ: 595 55-35-74
599 75-28-88

დაკვეთა №		მასშტაბი
სტადია	პროექტი	1:100
ფორმატი	ფურცლები	A.03.10
A-2		11/10/2022 წ.

ნიშნები
მ.1:25

ნიშანი განთავსდება გარე მისაწვდომ ავტოსადგომთან

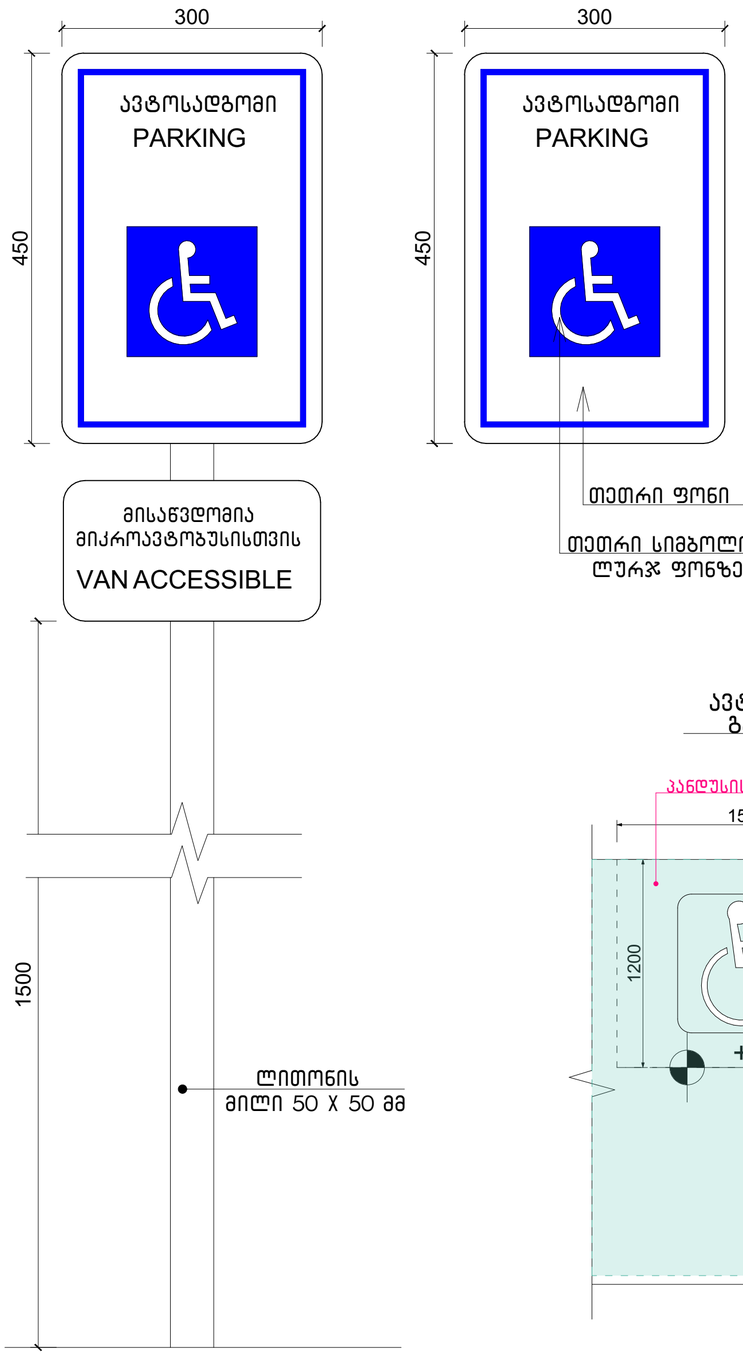

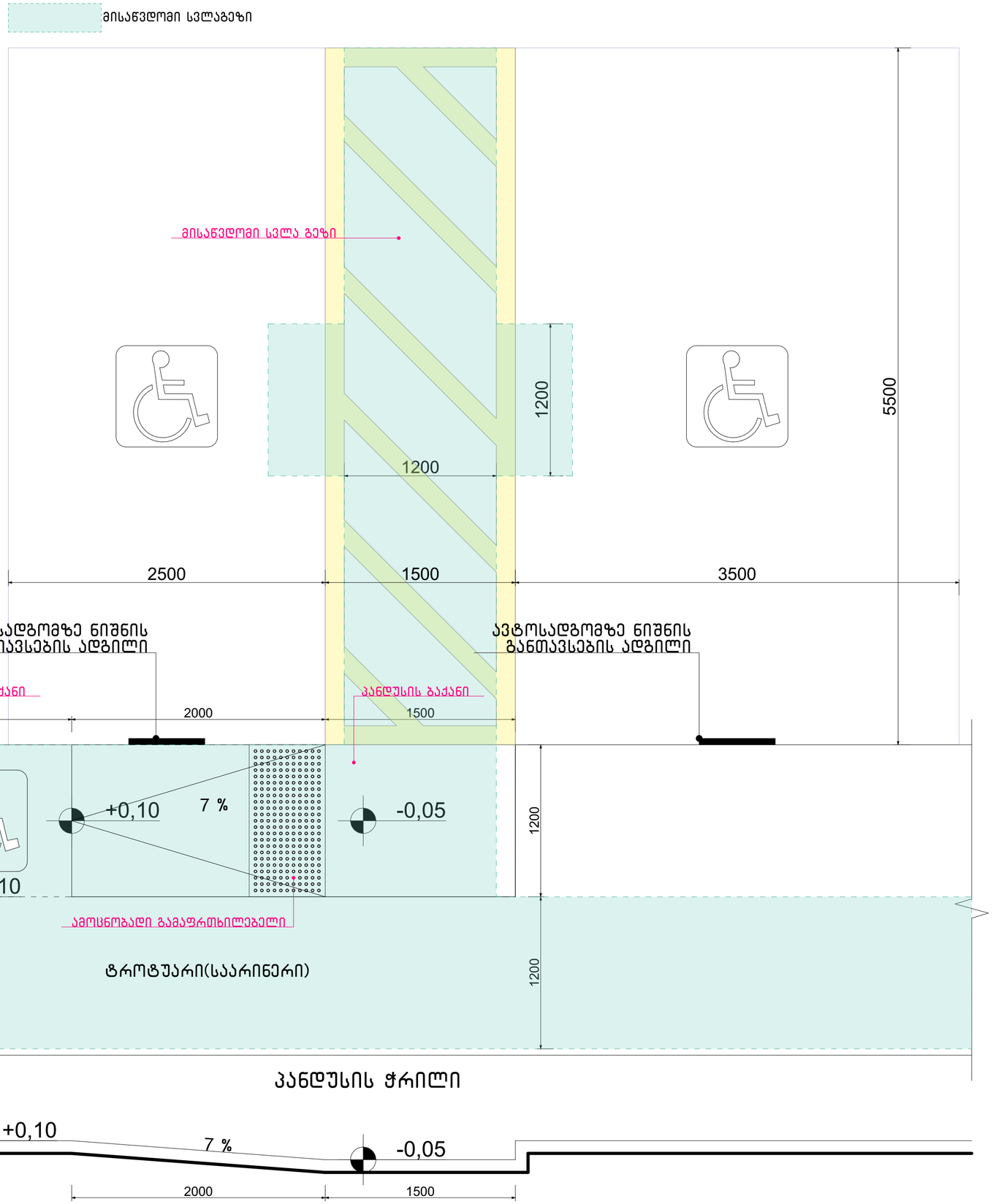

ნახაზის დასახელება:

ნიშნები

ექსპლიკაცია:

პირობითი ნიშნები:

- ნაკვეთის საზღვარი
- განაშენიანების რეგულირების ხაზი(უკანა ეზოსთვის)
- ჭრილის ხაზი
- არქიტექტურული ნიშნული
- კონსტრუქციული ნიშნული
- რკინა ბეტონი, მონოლითი
- შემავსებელი ბლოკი
- ბუნებრივი აგური
- ტერიტორიის გამწვანება ბალახის საფარი

შენიშვნები

1. ნახაზში შეტანილი ყველა ცვლილება უნდა შეთანხმდეს პროექტის ავტორთან.
2. შენობის საპროექტო ნული (±0.00) ტოლია ±0.00=411,50 აბსოლიტური ნიშნულის
3. პროექტში ყველა ზომა მოცემულია მილიმეტრებში.
4. პროექტი გაკეთებულია დამკვეთის მიერ მოწვდილი ტოპოგეგმის დაფუძველზე.

მისამართი

ქ.თბილისი, ქინძმარაულის ქუჩა №5(ნაკვ. 03/073)
საკ.კოდი: 01.19.34.003.223

პროექტის სახელწოდება

მრავალბინიანი საცხოვრებელი სახლის კორექტირებული არქიტექტურული პროექტი

სტადია	პროექტი	არ
თანამდებობა	გვარი	ხელმოწერა
დირექტორი	გ.გენდელიანი	
არქიტექტორი	გ.გენდელიანი	
არქიტექტორი	ი. გოგოხია	
არქიტექტორი	დ. კომახიძე	

საპროექტო ლოგო | მისამართი

BIJI ARCHITECTURE
BIJI ARCHITECTURE
ქ. თბილისი მაჩიშვილის №1ა
ტელ: 595 55-35-74
599 75-28-88

დაკვეთა №		მასშტაბი
სტადია	პროექტი	1:100
ფორმატი	ფურცლები	A.03.11
A-2		11/10/2022 წ.

ლიფტის ტექნიკური მახასიათებლები

ლიფტი
მ.1:20

ლიფტის შახტის გაბარიტები 2065X2670 მმ
ლიფტის კაბინის შიგა გაბარიტები 1200X2300
ლიფტის კარის სუფთა სიგანე 1100 მმ
ლიფტის კარის ცეცხლმედეგობა 90 წთ
ლიფტის ტვირთამწეობა 1275 კგ (17 კაცი)
ლიფტის მოძრაობის სიჩქარე 1.75 მ/წმ

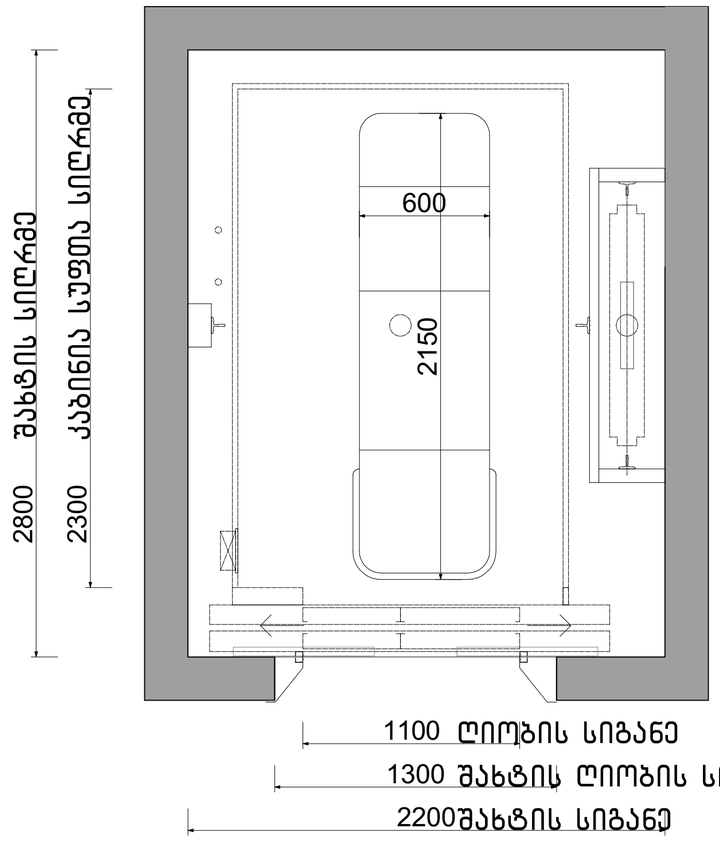





სასწრაფო სამედიცინო დახმარების საერთაშორისო სიმბოლო
(სიცოცხლის ვარსკვლავი) განთავსდება ლიფტის ჩარჩოს ორივე მხარეს

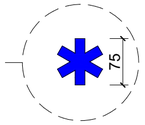

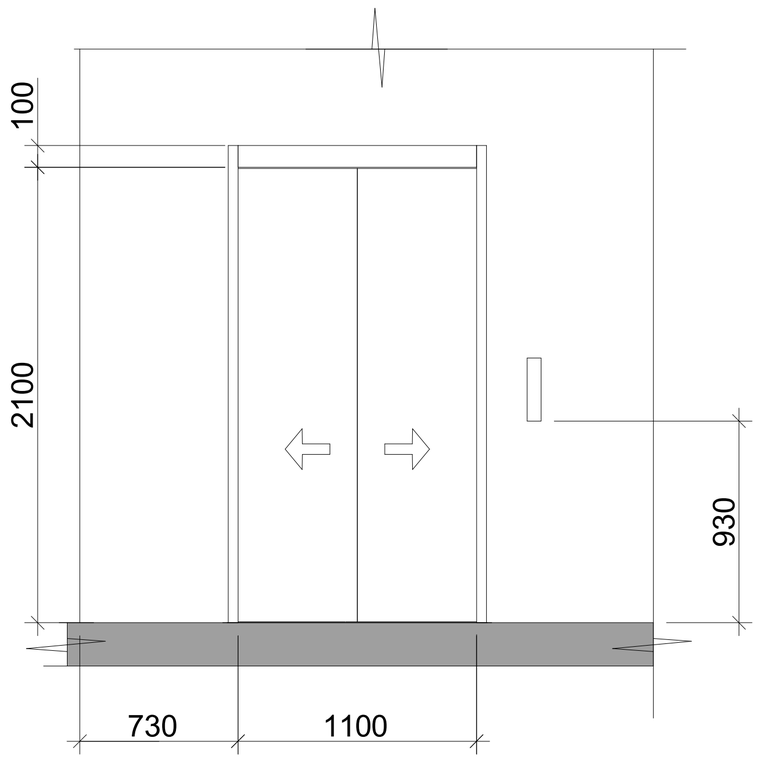

ნიშანი განთავსდება ლიფტის
გამოსაძახებელ ღილაკთან



ნახაზის დასახელება:

ლიფტი

ექსპლიკაცია:

პირობითი ნიშნები:

- ნაკვეთის საზღვარი
- განაშენიანების რეგულირების ხაზი(შეკანა ეზოსთვის)
- ჭრილის ხაზი
- არქიტექტურული ნიშნული
- კონსტრუქციული ნიშნული
- რკინა ბეტონი, მონოლითი
- შემავსებელი ბლოკი
- გუნებრივი აგური
- ტერიტორიის გამწვანება ბალახის საფარი

შენიშვნები

1. ნახაზში შეტანილი ყველა ცვლილება უნდა შეთანხმდეს პროექტის ავტორთან.
2. შენობის საპროექტო ნული (±0.00) ტოლია ±0.00=411,50 აბსოლიტური ნიშნულის
3. პროექტში ყველა ზომა მოცემულია მილიმეტრებში.
4. პროექტი გაკეთებულია დამკვეთის მიერ მოტანილი ტოპოგებების დაფუძველზე.

მისამართი

ქ.თბილისი, ქინძმარაულის ქუჩა №5(ნაკვ. 03/073)
საკ.კოდი: 01.19.34.003.223

პროექტის სახელწოდება

მრავალბინიანი საცხოვრებელი სახლის კორექტირებული არქიტექტურული პროექტი

სტადია	პროექტი	არ
თანამდებობა	გვარი	ხელმოწერა
დირექტორი	გ.გენდელიანი	
არქიტექტორი	გ.გენდელიანი	
არქიტექტორი	ი. გოგოხია	
არქიტექტორი	დ. კომახიძე	

საპროექტო ლოგო | მისამართი

BIJI ARCHITECTURE

ქ. თბილისი
მაყაშვილის №1ა

ტელ:
595 55-35-74
599 75-28-88

დაკვეთა №		მასშტაბი
სტადია	პროექტი	1:100
ფორმატი	ფურცლები	A.03.12
A-2		11/10/2022 წ.

ВЕДОМОСТЬ ЭЛЕМЕНТОВ БЛАГОУСТРОЙСТВА ПАРКОВКИ

№	Наименование	Кол.	Примечание
1	Парковочное место	44	
2	Парковочное место для инвалидов	2	
3	Бордюрный камень	1	
4	Пандус	1	
5	Тактильная плитка	1	

ЭКСПЛИКАЦИЯ ПОМЕЩЕНИЙ

№	Наименование	Площадь, м²
1	Парковочное место	13.8
2	Парковочное место для инвалидов	13.8
3	Бордюрный камень	1
4	Пандус	1
5	Тактильная плитка	1

ЭКСПЛИКАЦИЯ ЗЕЛЕНЫХ НАСАЖДЕНИЙ

№	Наименование	Кол.
1	Кустарник	1
2	Деревья	1

ЭКСПЛИКАЦИЯ ПОКРЫТИЙ

№	Наименование	Площадь, м²
1	Асфальтобетонное покрытие	1
2	Тротуарная плитка	1
3	Газон	1

ЭКСПЛИКАЦИЯ ОБЪЕКТОВ ВНЕШНЕГО БЛАГОУСТРОЙСТВА

№	Наименование	Кол.
1	Урна	1
2	Скамья	1
3	Информационный щит	1
4	Велопарковка	1

ЭКСПЛИКАЦИЯ ОБЪЕКТОВ ВНЕШНЕГО БЛАГОУСТРОЙСТВА

№	Наименование	Кол.
1	Урна	1
2	Скамья	1
3	Информационный щит	1
4	Велопарковка	1

ЭКСПЛИКАЦИЯ ПОКРЫТИЙ

№	Наименование	Площадь, м²
1	Асфальтобетонное покрытие	1
2	Тротуарная плитка	1
3	Газон	1

ЭКСПЛИКАЦИЯ ЗЕЛЕНЫХ НАСАЖДЕНИЙ

№	Наименование	Кол.
1	Кустарник	1
2	Деревья	1

ЭКСПЛИКАЦИЯ ПОМЕЩЕНИЙ

№	Наименование	Площадь, м²
1	Парковочное место	13.8
2	Парковочное место для инвалидов	13.8
3	Бордюрный камень	1
4	Пандус	1
5	Тактильная плитка	1

ЭКСПЛИКАЦИЯ ВЕДОМОСТЬ ЭЛЕМЕНТОВ БЛАГОУСТРОЙСТВА ПАРКОВКИ

№	Наименование	Кол.	Примечание
1	Парковочное место	44	
2	Парковочное место для инвалидов	2	
3	Бордюрный камень	1	
4	Пандус	1	
5	Тактильная плитка	1	

ЭКСПЛИКАЦИЯ ПОМЕЩЕНИЙ

№	Наименование	Площадь, м²
1	Парковочное место	13.8
2	Парковочное место для инвалидов	13.8
3	Бордюрный камень	1
4	Пандус	1
5	Тактильная плитка	1

ЭКСПЛИКАЦИЯ ЗЕЛЕНЫХ НАСАЖДЕНИЙ

№	Наименование	Кол.
1	Кустарник	1
2	Деревья

პირველი სართულის გეგმა ±0.00 ნიშნულზე
მაშტაბი: 1:100

ნახაზის დასახელება:

პირველი სართულის გეგმა ±0.00 ნიშნულზე

ექსპლიკაცია:

1. ქიბის უჯრედი
2. ტამბური
3. კომერციული ფართი
6. სან.კვანძი

ტექნიკურ ეკონომიკური მაჩვენებლები

1. ქიბის უჯრედისა და სადარბაზო (ტამბური) - 83.9 მ²
2. კომერციული - 488.8 მ²

პირობითი ნიშნები:

- ნაკვეთის საზღვარი
- განაშენიანების რეგულირების ხაზი(შეძლება ეზოსთვის)
- ჭრილის ხაზი
- არქიტექტურული ნიშნული
- კონსტრუქციული ნიშნული
- რკინა ბეტონი, მონოლითი
- შემავსებელი ბლოკი
- ბუნებრივი აბური
- ტერიტორიის გამწვანება ბალახის საფარი

შენიშვნები

1. ნახაზში შეტანილი ყველა ცვლილება უნდა შეთანხმდეს პროექტის ავტორთან.
2. შენობის საპროექტო ნული (±0.00) ტოლია ±0.00=411,50 აბსოლიტური ნიშნულის
3. პროექტში ყველა ზომა მოცემულია მილიმეტრებში.
4. პროექტი გაკეთებულია დამკვეთის მიერ მოტანილი ტოპოგეგმის დაფუძველზე.

მისამართი

ქ.თბილისი, ქინძმარაულის ქუჩა №5(ნაკვ. 03/073)
საკ.კოდი: 01.19.34.003.223

პროექტის სახელწოდება

მრავალბინიანი სასხოვრებელი სახლის კორექტირებული არქიტექტურული პროექტი

სტადია	პროექტი	არ
თანამდებობა	გვარი	ხელმოწერა
დირექტორი	გ.ვანდლიანი	
არქიტექტორი	გ.ვანდლიანი	
არქიტექტორი	ი. გოგოხია	
არქიტექტორი	დ. კომახიძე	
საპროექტოს ლოგო		მისამართი

BIJI ARCHITECTURE
BIJI ARCHITECTURE
ქ. თბილისი მაყვითილის №1ა
ტელ: 595 55-35-74
599 75-28-88

დაკვეთა №		მასშტაბი
სტადია	პროექტი	1:100
ფორმატი	ფურცლები	A.01.9
A-2	A-102	11/10/2022 წ.

მეორე სართულის გეგმა +4.10 ნიშნულზე
მაშტაბი: 1:100



ნახაზის დასახელება:

მეორე სართულის გეგმა +4.10 ნიშნულზე

ექსპლიკაცია:

1. ქიბის უჯრედი
2. ტამბური
4. დერეფანი
5. კოლი
6. სანკვანძი
7. საძინებელი
8. სამზარეულო
9. საერთო ოთახი
10. პანი

ტექნიკურ ეკონომიკური მაჩვენებლები

1. ქიბის უჯრედისა და სალარაბაზო (ტამბური) - 84.1 მ²
2. სასხოვრებელი - 481.0 მ²
3. საზაფხულო - 81.9 მ²

პირობითი ნიშნები:

- ნაკვეთის საზღვარი
- განაშენიანების რეგულირების ხაზი(შეკანა ეზოსთვის)
- ჭრილის ხაზი
- არქიტექტურული ნიშნული
- კონსტრუქციული ნიშნული
- რკინა ბეტონი, მონოლითი
- შემავსებელი ბლოკი
- ბუნებრივი აბური
- ტერიტორიის გამწვანება ბალახის საფარი

შენიშვნები

1. ნახაზში შეტანილი ყველა ცვლილება უნდა შეთანხმდეს პროექტის ავტორთან.
2. შენობის საპროექტო ნული (±0.00) ტოლია ±0.00=411,50 აბსოლიტური ნიშნულის
3. პროექტში ყველა ზომა მოცემულია მილიმეტრებში.
4. პროექტი გაკეთებულია დაკვეთის მიერ მოწვდილი ტოპოგეგმის დაფუძველზე.

მისამართი

ქ.თბილისი, ქინძმარაულის ქუჩა №5(ნაკ. 03/073)
საკ.კოდი: 01.19.34.003.223

პროექტის სახელწოდება

მრავალბინიანი საცხოვრებელი სახლის კორექტირებული არქიტექტურული პროექტი

სტადია	პროექტი	არ
თანამდებობა	გვარი	ხელმოწერა
დირექტორი	გ.გენდელიანი	
არქიტექტორი	გ.გენდელიანი	
არქიტექტორი	ი. გოგოხია	
არქიტექტორი	დ. კომახიძე	

საპროექტოს ლოგო | მისამართი

BIJI ARCHITECTURE

ქ. თბილისი მაყაშვილის №1ა

ტელ: 595 55-35-74
599 75-28-88

დაკვეთა №		მასშტაბი
სტადია	პროექტი	1:100
ფორმატი	ფურცლები	**A.01.10**
A-2	A-103	11/10/2022 წ.

მესამე სართულის გეგმა +7.20 ნიშნულზე
მასშტაბი: 1:100



ნახაზის დასახელება:

მესამე სართულის გეგმა +7.20 ნიშნულზე

ექსპლიკაცია:

1. კიბის უჯრედი
2. ტამბური
4. დერეფანი
5. ჰოლი
6. სან.კვანძი
7. საძინებელი
8. სამზარეულო
9. საერთო ოთახი
10. აივანი

ტექნიკურ ეკონომიკური მაჩვენებლები

1. კიბის უჯრედისა და სადარბაზო (ტამბური) – 84.1 მ²
2. საცხოვრებელი – 481.0 მ²
3. საზაფხულო – 81.9 მ²

პირობითი ნიშნები:

- ნაკვეთის საზღვარი
- განაშენიანების რეგულირების ხაზი(უკანა ეზოსთვის)
- ჭრილის ხაზი
- არქიტექტურული ნიშნული
- კონსტრუქციული ნიშნული
- რკინა ბეტონი, მონოლითი
- შემავსებელი ბლოკი
- ბუნებრივი აგური
- ტერიტორიის გამწვანება ბალახის საფარი

შენიშვნები

1. ნახაზში შეტანილი ყველა ცვლილება უნდა შეთანხმდეს პროექტის ავტორთან.
2. შენობის საპროექტო ნული (±0.00) ტოლია ±0.00=411,50 აბსოლიტური ნიშნულის
3. პროექტში ყველა ზომა მოცემულია მილიმეტრებში.
4. პროექტი გაკეთებულია დამკვეთის მიერ მოტანილი ტოპოგეგმის დაფუძველზე.

მისამართი

ქ.თბილისი, ქინძმარაულის ქუჩა №5(ნაკვ. 03/073)
საკ.კოდი: 01.19.34.003.223

პროექტის სახელწოდება

მრავალბინიანი საცხოვრებელი სახლის კორექტირებული არქიტექტურული პროექტი

სტადია	პროექტი	არ
თანამდებობა	გვარი	ხელმოწერა
დირექტორი	გ.ბენდელიანი	
არქიტექტორი	გ.ბენდელიანი	
არქიტექტორი	ი. გოგოხია	
არქიტექტორი	დ. კომახიძე	

საპროექტოს ლოგო

BIJI ARCHITECTURE

BIJI ARCHITECTURE

მისამართი

ქ. თბილისი შავიშვილის №1ა

ტელ:
595 55-35-74
599 75-28-88

დაკვეთა №		მასშტაბი
სტადია	პროექტი	1:100
ფორმატი	ფურცლები	A.01.11
A-2	A-104	11/10/2022 წ.

მეოთხე სართულის გეგმა +10.30 ნიშნულზე
მასშტაბი: 1:100



ნახაზის დასახელება:

მეოთხე სართულის
გეგმა +10.30 ნიშნულზე

ექსპლიკაცია:

1. კიბის უჯრედი
2. ტამბური
4. დერეფანი
5. ჰოლი
6. სან.კვანძი
7. საძინებელი
8. სამზარეულო
9. საერთო ოთახი
10. აივანი
12. ტექნიკური სივრცე (ბუნებრივი აირის მრიცხველების განთავსების ადგილი)

ტექნიკურ ეკონომიკური მაჩვენებლები

1. კიბის უჯრედისა და სადარბაზო (ტამბური) – 94.6 მ²
2. საცხოვრებელი – 470.4 მ²
3. საზაფხულო – 80.2 მ²

პირობითი ნიშნები:

- ნაკვეთის საზღვარი
- განაშენიანების რეგულირების ხაზი(უკანა ეზოსთვის)
- ჭრილის ხაზი
- არქიტექტურული ნიშნული
- კონსტრუქციული ნიშნული
- რკინა ბეტონი, მონოლითი
- შემავსებელი ბლოკი
- ბუნებრივი აგური
- ტერიტორიის გამწვანება ბალახის საფარი

შენიშვნები

1. ნახაზში შეტანილი ყველა ცვლილება უნდა შეთანხმდეს პროექტის ავტორთან.
2. შენობის საპროექტო ნული (±0.00) ტოლია ±0.00=411,50 აბსოლიტური ნიშნულის
3. პროექტში ყველა ზომა მოცემულია მილიმეტრებში.
4. პროექტი გაკეთებულია დამკვეთის მიერ მოტანილი ტოპოგეგმის დაფუძველზე.

მისამართი

ქ.თბილისი, ქინძმარაულის ქუჩა №5(ნაკვ. 03/073)
საკ.კოდი: 01.19.34.003.223

პროექტის სახელწოდება

მრავალბინიანი საცხოვრებელი სახლის კორექტირებული არქიტექტურული პროექტი

სტადია	პროექტი	არ
თანამდებობა	გვარი	ხელმოწერა
დირექტორი	გ.ბენდელიანი	
არქიტექტორი	გ.ბენდელიანი	
არქიტექტორი	ი. გოგოხია	
არქიტექტორი	დ. კომახიძე	

საპროექტოს ლოგო	მისამართი
BIJI ARCHITECTURE	ქ. თბილისი შავიშვილის №1ა ტელ: 595 55-35-74 599 75-28-88

დაკვეთა №		მასშტაბი
სტადია	პროექტი	1:100
ფორმატი	ფურცლები	A.01.12
A-2	A-105	11/10/2022 წ.

მეხუთე სართულის გეგმა +13.40 ნიშნულზე
მასშტაბი: 1:100



ნახაზის დასახელება:

მეხუთე სართულის გეგმა +13.40 ნიშნულზე

ექსპლიკაცია:

1. კიბის უჯრედი
2. ტამბური
4. დერეფანი
5. ჰოლი
6. სან.კვანძი
7. საძინებელი
8. სამზარეულო
9. საერთო ოთახი
10. აივანი

ტექნიკურ ეკონომიკური მაჩვენებლები

1. კიბის უჯრედისა და სადარბაზო (ტამბური) – 84.1 მ²
2. საცხოვრებელი – 481.0 მ²
3. საზაფხულო – 81.9 მ²

პირობითი ნიშნები:

- ნაკვეთის საზღვარი
- განაშენიანების რეგულირების ხაზი(უკანა ეზოსთვის)
- ჭრილის ხაზი
- არქიტექტურული ნიშნული
- კონსტრუქციული ნიშნული
- რკინა ბეტონი, მონოლითი
- შემავსებელი ბლოკი
- ბუნებრივი აგური
- ტერიტორიის გამწვანება ბალახის საფარი

შენიშვნები

1. ნახაზში შეტანილი ყველა ცვლილება უნდა შეთანხმდეს პროექტის ავტორთან.
2. შენობის საპროექტო ნული (±0.00) ტოლია ±0.00=411,50 აბსოლიტური ნიშნულის
3. პროექტში ყველა ზომა მოცემულია მილიმეტრებში.
4. პროექტი გაკეთებულია დამკვეთის მიერ მოტანილი ტოპოგეგმის დაფუძველზე.

მისამართი

ქ.თბილისი, ქინძმარაულის ქუჩა №5(ნაკვ. 03/073)
საკ.კოდი: 01.19.34.003.223

პროექტის სახელწოდება

მრავალბინიანი საცხოვრებელი სახლის კორექტირებული არქიტექტურული პროექტი

სტადია	პროექტი	არ
თანამდებობა	გვარი	ხელმოწერა
დირექტორი	გ.ბენდელიანი	
არქიტექტორი	გ.ბენდელიანი	
არქიტექტორი	ი. გოგოხია	
არქიტექტორი	დ. კომახიძე	

საპროექტოს ლოგო	მისამართი
BIJI ARCHITECTURE	ქ. თბილისი შავიშვილის №1ა ტელ: 595 55-35-74 599 75-28-88

დაკვეთა №		მასშტაბი
სტადია	პროექტი	1:100
ფორმატი	ფურცლები	A.01.13
A-2	A-106	11/10/2022 წ.

მეექვსე სართულის გეგმა +16.50 ნიშნულზე
მაშტაბი: 1:100



ნახაზის დასახელება:

მეექვსე სართულის გეგმა +16.50 ნიშნულზე

ექსპლიკაცია:

1. კიბის უჯრედი
2. ტამბური
4. დერეფანი
5. კოლი
6. სანკვანძი
7. საძინებელი
8. სამზარეულო
9. საერთო ოთახი
10. აივანი

ტექნიკურ ეკონომიკური მაჩვენებლები

1. კიბის უჯრედისა და სალარაბაზო (ტამბური) - 84.1 მ²
2. სასხოვრებელი - 481.0 მ²
3. საზაფხულო - 81.9 მ²

პირობითი ნიშნები:

- ნაკვეთის საზღვარი
- განაშენიანების რეგულირების ხაზი(შეკანა ეზოსთვის)
- ჭრილის ხაზი
- არქიტექტურული ნიშნული
- კონსტრუქციული ნიშნული
- რკინა ბეტონი, მონოლითი
- შემავსებელი ბლოკი
- ბუნებრივი აბური
- ტერიტორიის გამწვანება ბალახის საფარი

შენიშვნები

1. ნახაზში შეტანილი ყველა ცვლილება უნდა შეთანხმდეს პროექტის ავტორთან.
2. შენობის საპროექტო ნული (±0.00) ტოლია ±0.00=411,50 აბსოლიტური ნიშნულის
3. პროექტში ყველა ზომა მოცემულია მილიმეტრებში.
4. პროექტი გაკეთებულია დაკვეთის მიერ მოწვდილი ტოპოგეგმის დაფუძველზე.

მისამართი

ქ.თბილისი, ქინძმარაულის ქუჩა №5(ნაკ. 03/073)
საკ.კოდი: 01.19.34.003.223

პროექტის სახელწოდება

მრავალბინიანი საცხოვრებელი სახლის კორექტირებული არქიტექტურული პროექტი

სტადია	პროექტი	არ
თანამდებობა	გვარი	ხელმოწერა
დირექტორი	გ.გენდელიანი	
არქიტექტორი	გ.გენდელიანი	
არქიტექტორი	ი. გოგოხია	
არქიტექტორი	დ. კომახიძე	
საპროექტოს ლოგო		მისამართი

BIJI ARCHITECTURE
BIJI ARCHITECTURE
ქ. თბილისი მაყვებლის №1ა
ტელ: 595 55-35-74
599 75-28-88

დაკვეთა №		მასშტაბი
სტადია	პროექტი	1:100
ფორმატი	ფურცლები	A.01.14
A-2	A-107	11/10/2022 წ.

მეშვიდე სართულის გეგმა +19.60 ნიშნულზე
მასშტაბი: 1:100



ნახაზის დასახელება:

მეექვსე სართულის
გეგმა +19.60 ნიშნულზე

ექსპლიკაცია:

1. კიბის უჯრედი
2. ტამბური
4. დერეფანი
5. ჰოლი
6. სან.კვანძი
7. საძინებელი
8. სამზარეულო
9. საერთო ოთახი
10. აივანი

ტექნიკურ ეკონომიკური მაჩვენებლები

1. კიბის უჯრედისა და სადარბაზო (ტამბური) - 84.1 მ²
2. საცხოვრებელი - 481.0 მ²
3. საზაფხულო - 81.9 მ²

პირობითი ნიშნები:

- ნაკვეთის საზღვარი
- განაშენიანების რეგულირების ხაზი(უკანა ეზოსთვის)
- ჭრილის ხაზი
- არქიტექტურული ნიშნული
- კონსტრუქციული ნიშნული
- რკინა ბეტონი, მონოლითი
- შემავსებელი ბლოკი
- ბუნებრივი აგური
- ტერიტორიის გამწვანება ბალახის საფარი

შენიშვნები

1. ნახაზში შეტანილი ყველა ცვლილება უნდა შეთანხმდეს პროექტის ავტორთან.
2. შენობის საპროექტო ნული (±0.00) ტოლია ±0.00=411,50 აბსოლიტური ნიშნულის
3. პროექტში ყველა ზომა მოცემულია მილიმეტრებში.
4. პროექტი გაკეთებულია დამკვეთის მიერ მოტანილი ტოპოგეგმის დაფუძველზე.

მისამართი

ქ.თბილისი, ქინძმარაულის ქუჩა №5(ნაკვ. 03/073)
საკ.კოდი: 01.19.34.003.223

პროექტის სახელწოდება

მრავალბინიანი საცხოვრებელი სახლის კორექტირებული არქიტექტურული პროექტი

სტადია	პროექტი	არ
თანამდებობა	გვარი	ხელმოწერა
დირექტორი	გ.ბენდელიანი	
არქიტექტორი	გ.ბენდელიანი	
არქიტექტორი	ი. გოგოხია	
არქიტექტორი	დ. კომახიძე	

საპროექტოს ლოგო		მისამართი
BIJI ARCHITECTURE BIJI ARCHITECTURE		ქ. თბილისი შავიშვილის №1ა ტელ: 595 55-35-74 599 75-28-88
დაკვეთა №		მასშტაბი
სტადია	პროექტი	1:100
ფორმატი	ფურცლები	A.01.15
A-2	A-108	11/10/2022 წ.

მერვე სართულის გეგმა +22.70 ნიშნულზე
მასშტაბი: 1:100



ნახაზის დასახელება:

მერვე სართულის გეგმა +22.70 ნიშნულზე

ექსპლიკაცია:

1. კიბის უჯრედი
2. ტამბური
4. დერეფანი
5. ჰოლი
6. სან.კვანძი
7. საძინებელი
8. სამზარეულო
9. საერთო ოთახი
10. აივანი

ტექნიკურ ეკონომიკური მაჩვენებლები

1. კიბის უჯრედისა და სადარბაზო (ტამბური) – 84.1 $м^2$
2. საცხოვრებელი – 481.0 მ²
3. საზაფხულო – 81.9 მ²

პირობითი ნიშნები:

- ნაკვეთის საზღვარი
- განაშენიანების რეგულირების ხაზი(უკანა ეზოსთვის)
- ჭრილის ხაზი
- არქიტექტურული ნიშნული
- კონსტრუქციული ნიშნული
- რკინა ბეტონი, მონოლითი
- შემავსებელი ბლოკი
- ბუნებრივი აგური
- ტერიტორიის გამწვანება ბალახის საფარი

შენიშვნები

1. ნახაზში შეტანილი ყველა ცვლილება უნდა შეთანხმდეს პროექტის ავტორთან.
2. შენობის საპროექტო ნული (±0.00) ტოლია ±0.00=411,50 აბსოლიტური ნიშნულის
3. პროექტში ყველა ზომა მოცემულია მილიმეტრებში.
4. პროექტი გაკეთებულია დამკვეთის მიერ მოტანილი ტოპოგეგმის დაფუძველზე.

მისამართი

ქ.თბილისი, ქინძმარაულის ქუჩა №5(ნაკვ. 03/073)
საკ.კოდი: 01.19.34.003.223

პროექტის სახელწოდება

მრავალბინიანი საცხოვრებელი სახლის კორექტირებული არქიტექტურული პროექტი

სტადია	პროექტი	არ
თანამდებობა	გვარი	ხელმოწერა
დირექტორი	გ.ბენდელიანი	
არქიტექტორი	გ.ბენდელიანი	
არქიტექტორი	ი. გოგოხია	
არქიტექტორი	დ. კომახიძე	

საპროექტოს ლოგო	მისამართი
BIJI ARCHITECTURE BIJI ARCHITECTURE	ქ. თბილისი შავიშვილის №1ა ტელ: 595 55-35-74 599 75-28-88

დაკვეთა №		მასშტაბი
სტადია	პროექტი	1:100
ფორმატი	ფურცლები	A.01.16
A-2	A-109	11/10/2022 წ.

მეცხრე სართულის გეგმა +25.80 ნიშნულზე
მასშტაბი: 1:100



ნახაზის დასახელება:

მეცხრე სართულის გეგმა +25.80 ნიშნულზე

ექსპლიკაცია:

1. კიბის უჯრედი
2. ტამბური
4. დერეფანი
5. ჰოლი
6. სან.კვანძი
7. საძინებელი
8. სამზარეულო
9. საერთო ოთახი
10. აივანი
12. ტექნიკური სივრცე (ბუნებრივი აირის მრიცხველების განთავსების ადგილი)

ტექნიკურ ეკონომიკური მაჩვენებლები

1. კიბის უჯრედისა და სადარბაზო (ტამბური) – 94.6 მ²
2. საცხოვრებელი – 470.4 მ²
3. საზაფხულო – 80.2 მ²

პირობითი ნიშნები:

- ნაკვეთის საზღვარი
- განაშენიანების რეგულირების ხაზი(უკანა ეზოსთვის)
- ჭრილის ხაზი
- არქიტექტურული ნიშნული
- კონსტრუქციული ნიშნული
- რკინა ბეტონი, მონოლითი
- შემავსებელი ბლოკი
- ბუნებრივი აგური
- ტერიტორიის გამწვანება ბალახის საფარი

შენიშვნები

1. ნახაზში შეტანილი ყველა ცვლილება უნდა შეთანხმდეს პროექტის ავტორთან.
2. შენობის საპროექტო ნული (±0.00) ტოლია ±0.00=411,50 აბსოლიტური ნიშნულის
3. პროექტში ყველა ზომა მოცემულია მილიმეტრებში.
4. პროექტი გაკეთებულია დამკვეთის მიერ მოტანილი ტოპოგეგმის დაფუძველზე.

მისამართი

ქ.თბილისი, ქინძმარაულის ქუჩა №5(ნაკვ. 03/073)
საკ.კოდი: 01.19.34.003.223

პროექტის სახელწოდება

მრავალბინიანი საცხოვრებელი სახლის კორექტირებული არქიტექტურული პროექტი

სტადია	პროექტი	არ
თანამდებობა	გვარი	ხელმოწერა
დირექტორი	გ.ბენდელიანი	
არქიტექტორი	გ.ბენდელიანი	
არქიტექტორი	ი. გოგოხია	
არქიტექტორი	დ. კომახიძე	

საპროექტოს ლოგო		მისამართი
BIJI ARCHITECTURE		ქ. თბილისი შავიშვილის №1ა ტელ: 595 55-35-74 599 75-28-88
დაკვეთა №		მასშტაბი
სტადია	პროექტი	1:100
ფორმატი	ფურცლები	A.01.17
A-2	A-110	11/10/2022 წ.

მეათე სართულის გეგმა +28.90 ნიშნულზე
მასშტაბი: 1:100



ნახაზის დასახელება:

მეათე სართულის გეგმა +28.90 ნიშნულზე

ექსპლიკაცია:

1. კიბის უჯრედი
2. ტამბური
4. დერეფანი
5. ჰოლი
6. სან.კვანძი
7. საძინებელი
8. სამზარეულო
9. საერთო ოთახი
10. აივანი

ტექნიკურ ეკონომიკური მაჩვენებლები

1. კიბის უჯრედისა და სადარბაზო (ტამბური) – 84.1 მ²
2. საცხოვრებელი – 481.0 მ²
3. საზაფხულო – 81.9 მ²

პირობითი ნიშნები:

- ნაკვეთის საზღვარი
- განაშენიანების რეგულირების ხაზი(უკანა ეზოსთვის)
- ჭრილის ხაზი
- არქიტექტურული ნიშნული
- კონსტრუქციული ნიშნული
- რკინა ბეტონი, მონოლითი
- შემავსებელი ბლოკი
- ბუნებრივი აგური
- ტერიტორიის გამწვანება ბალახის საფარი

შენიშვნები

1. ნახაზში შეტანილი ყველა ცვლილება უნდა შეთანხმდეს პროექტის ავტორთან.
2. შენობის საპროექტო ნული (±0.00) ტოლია ±0.00=411,50 აბსოლიტური ნიშნულის
3. პროექტში ყველა ზომა მოცემულია მილიმეტრებში.
4. პროექტი გაკეთებულია დამკვეთის მიერ მოტანილი ტოპოგეგმის დაფუძველზე.

მისამართი

ქ.თბილისი, ქინძმარაულის ქუჩა №5(ნაკვ. 03/073) საკ.კოდი: 01.19.34.003.223

პროექტის სახელწოდება

მრავალბინიანი საცხოვრებელი სახლის კორექტირებული არქიტექტურული პროექტი

სტადია	პროექტი	არ
თანამდებობა	გვარი	ხელმოწერა
დირექტორი	გ.ბენდელიანი	
არქიტექტორი	გ.ბენდელიანი	
არქიტექტორი	ი. გოგოხია	
არქიტექტორი	დ. კომახიძე	

საპროექტოს ლოგო	მისამართი
BIJI ARCHITECTURE	ქ. თბილისი შავიშვილის №1ა ტელ: 595 55-35-74 599 75-28-88

დაკვეთა №		მასშტაბი
სტადია	პროექტი	1:100
ფორმატი	ფურცლები	A.01.18
A-2	A-111	11/10/2022 წ.

მეთერთმეტე სართულის გეგმა +32.00 ნიშნულზე
მასშტაბი: 1:100



ნახაზის დასახელება:

მეთერთმეტე სართულის გეგმა +32.00 ნიშნულზე

ექსპლიკაცია:

1. კიბის უჯრედი
2. ტამბური
4. დერეფანი
5. ჰოლი
6. სან.კვანძი
7. საძინებელი
8. სამზარეულო
9. საერთო ოთახი
10. აივანი

ტექნიკურ ეკონომიკური მაჩვენებლები

1. კიბის უჯრედისა და სადარბაზო (ტამბური) – 84.1 მ²
2. საცხოვრებელი – 481.0 მ²
3. საზაფხულო – 81.9 მ²

პირობითი ნიშნები:

- ნაკვეთის საზღვარი
- განაშენიანების რეგულირების ხაზი(უკანა ეზოსთვის)
- ჭრილის ხაზი
- არქიტექტურული ნიშნული
- კონსტრუქციული ნიშნული
- რკინა ბეტონი, მონოლითი
- შემავსებელი ბლოკი
- ბუნებრივი აგური
- ტერიტორიის გამწვანება ბალახის საფარი

შენიშვნები

1. ნახაზში შეტანილი ყველა ცვლილება უნდა შეთანხმდეს პროექტის ავტორთან.
2. შენობის საპროექტო ნული (±0.00) ტოლია ±0.00=411,50 აბსოლიტური ნიშნულის
3. პროექტში ყველა ზომა მოცემულია მილიმეტრებში.
4. პროექტი გაკეთებულია დამკვეთის მიერ მოტანილი ტოპოგეგმის დაფუძველზე.

მისამართი

ქ.თბილისი, ქინძმარაულის ქუჩა №5(ნაკვ. 03/073) საკ.კოდი: 01.19.34.003.223

პროექტის სახელწოდება

მრავალბინიანი საცხოვრებელი სახლის კორექტირებული არქიტექტურული პროექტი

სტადია	პროექტი	არ
თანამდებობა	გვარი	ხელმოწერა
დირექტორი	გ.ბენდელიანი	
არქიტექტორი	გ.ბენდელიანი	
არქიტექტორი	ი. გოგოხია	
არქიტექტორი	დ. კომახიძე	

საპროექტოს ლოგო	მისამართი
BIJI ARCHITECTURE	ქ. თბილისი შავიშვილის №1ა ტელ: 595 55-35-74 599 75-28-88

დაკვეთა №		მასშტაბი
სტადია	პროექტი	1:100
ფორმატი	ფურცლები	A.01.19
A-2	A-112	11/10/2022 წ.

მეთორმეტე სართულის გეგმა +35.10 ნიშნულზე
მასშტაბი: 1:100

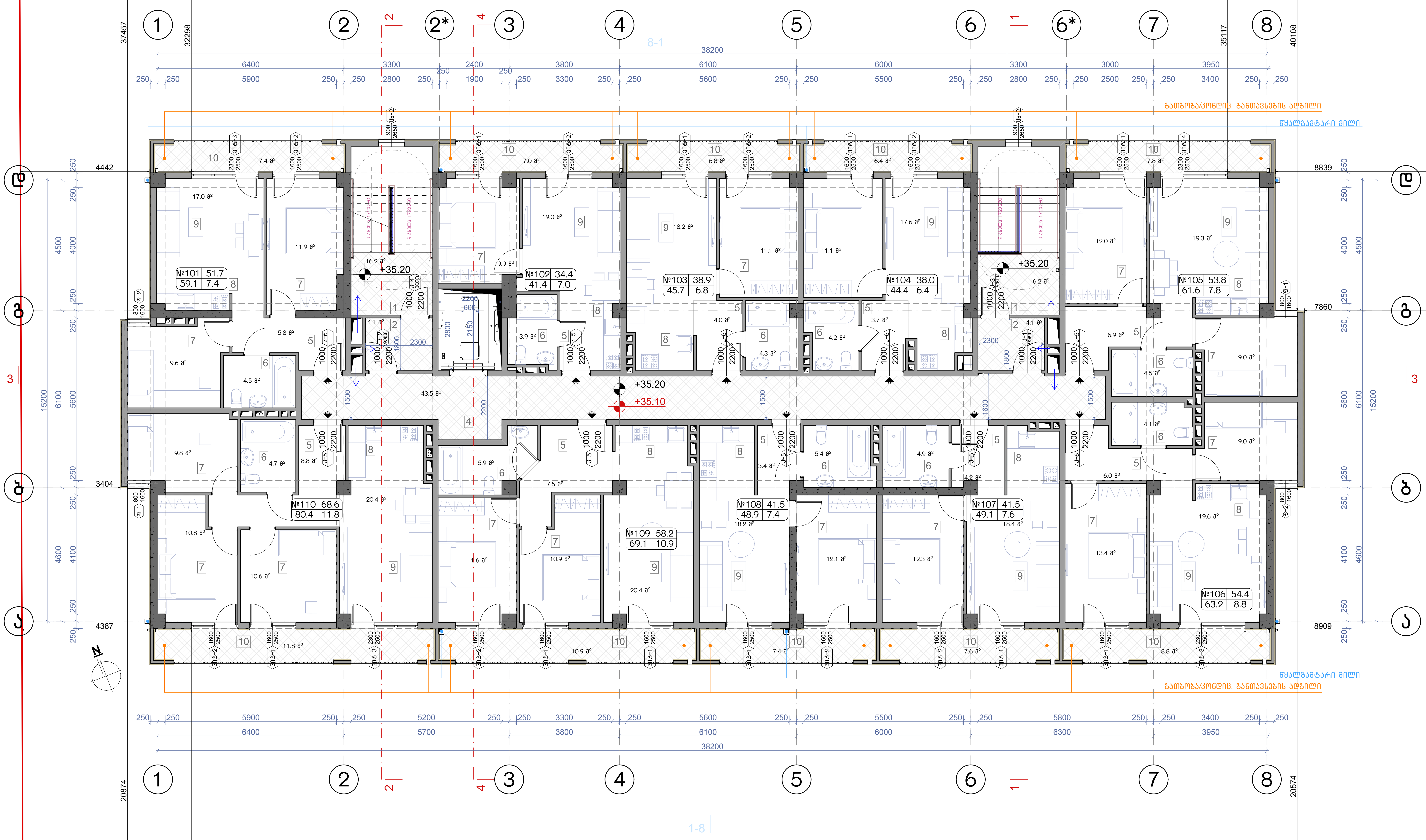

ნახაზის დასახელება:

მეთორმეტე სართულის გეგმა +35.10 ნიშნულზე

ექსპლიკაცია:

1. კიბის უჯრედი
2. ტამბური
4. დერეფანი
5. ჰოლი
6. სან.კვანძი
7. საძინებელი
8. სამზარეულო
9. საერთო ოთახი
10. აივანი

ტექნიკურ ეკონომიკური მაჩვენებლები

1. კიბის უჯრედისა და სადარბაზო (ტამბური) – 84.1 მ²
2. საცხოვრებელი – 481.0 მ²
3. საზაფხულო – 81.9 მ²

პირობითი ნიშნები:

- ნაკვეთის საზღვარი
- განაშენიანების რეგულირების ხაზი(უკანა ეზოსთვის)
- ჭრილის ხაზი
- არქიტექტურული ნიშნული
- კონსტრუქციული ნიშნული
- რკინა ბეტონი, მონოლითი
- შემავსებელი ბლოკი
- ბუნებრივი აგური
- ტერიტორიის გამწვანება ბალახის საფარი

შენიშვნები

1. ნახაზში შეტანილი ყველა ცვლილება უნდა შეთანხმდეს პროექტის ავტორთან.
2. შენობის საპროექტო ნული (±0.00) ტოლია ±0.00=411,50 აბსოლიტური ნიშნულის
3. პროექტში ყველა ზომა მოცემულია მილიმეტრებში.
4. პროექტი გაკეთებულია დამკვეთის მიერ მოტანილი ტოპოგეგმის დაფუძველზე.

მისამართი

ქ.თბილისი, ქინძმარაულის ქუჩა №5(ნაკვ. 03/073)
საკ.კოდი: 01.19.34.003.223

პროექტის სახელწოდება

მრავალბინიანი საცხოვრებელი სახლის კორექტირებული არქიტექტურული პროექტი

სტადია	პროექტი	არ
თანამდებობა	გვარი	ხელმოწერა
დირექტორი	გ.ბენდელიანი	
არქიტექტორი	გ.ბენდელიანი	
არქიტექტორი	ი. გოგოხია	
არქიტექტორი	დ. კომახიძე	

საპროექტოს ლოგო

BIJI ARCHITECTURE

მისამართი

ქ. თბილისი შავიშვილის №1ა

ტელ:
595 55-35-74
599 75-28-88

დაკვეთა №		მასშტაბი
სტადია	პროექტი	1:100
ფორმატი	ფურცლები	A.01.20
A-2	A-113	11/10/2022 წ.

ბეგმა +38.20 ნიშნულზე
მასშტაბი: 1:100

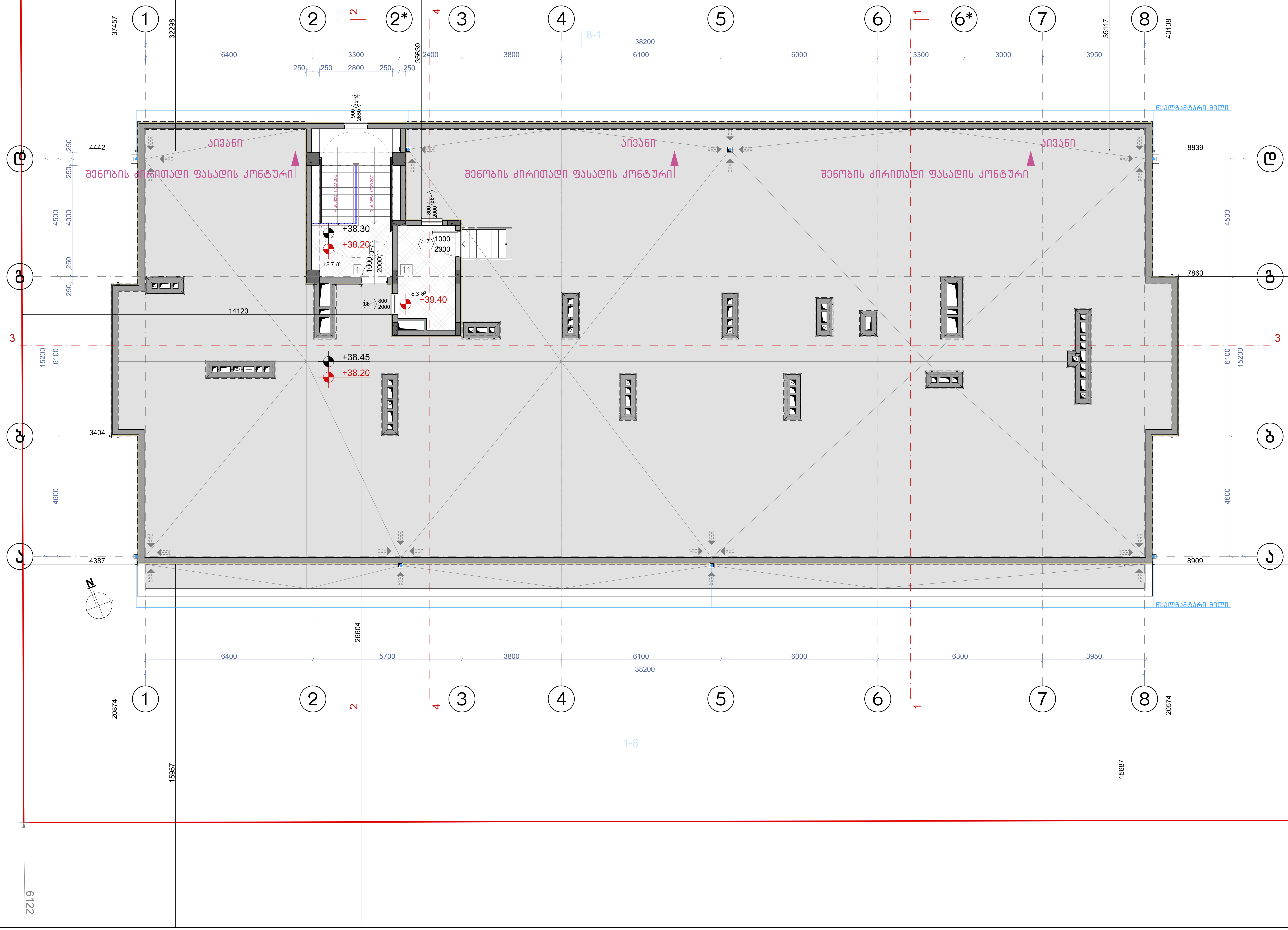

ნახაზის დასახელება:

მეორე სართულის
ბეგმა +38.20 ნიშნულზე

ექსპლიკაცია:

1. კიბის უჯრედი
11. ტექნიკური ოთახი(ლიფტის)

ტექნიკურ ეკონომიკური მაჩვენებლები

1. კიბის უჯრედისა და სადარბაზო (ტამბური) - 27.0 მ²

პირობითი ნიშნები:

- ნაკვეთის საზღვარი
- განაშენიანების რეგულირების ხაზი(უკანა ეზოსთვის)
- ჭრილის ხაზი
- არქიტექტურული ნიშნული
- კონსტრუქციული ნიშნული
- რკინა ბეტონი, მონოლითი
- შემავსებელი ბლოკი
- ბუნებრივი აგური
- ტერიტორიის გამწვანება ბალახის საფარი

შენიშვნები

1. ნახაზში შეტანილი ყველა ცვლილება უნდა შეთანხმდეს პროექტის ავტორთან.
2. შენობის საპროექტო ნული (±0.00) ტოლია ±0.00=411,50 აბსოლიტური ნიშნულის
3. პროექტში ყველა ზომა მოცემულია მილიმეტრებში.
4. პროექტი გაკეთებულია დამკვეთის მიერ მოტანილი ტოპოგეგმის დაფუძველზე.

მისამართი

ქ.თბილისი, ქინძმარაულის ქუჩა №5(ნაკვ. 03/073)
საკ.კოდი: 01.19.34.003.223

პროექტის სახელწოდება

მრავალბინიანი საცხოვრებელი სახლის კორექტირებული არქიტექტურული პროექტი

სტადია	პროექტი	არ
თანამდებობა	გვარი	ხელმოწერა
დირექტორი	გ.ბენდელიანი	
არქიტექტორი	გ.ბენდელიანი	
არქიტექტორი	ი. გოგოხია	
არქიტექტორი	დ. კომახიძე	

საპროექტოს ლოგო	მისამართი
BIJI ARCHITECTURE	ქ. თბილისი შავიშვილის №1ა ტელ: 595 55-35-74 599 75-28-88

დაკვეთა №		მასშტაბი
სტადია	პროექტი	1:100
ფორმატი	ფურცლები	A.01.21
A-2	A-115	11/10/2022 წ.

სახურავის გეგმა
მაშტაბი: 1:100

ნახაზის დასახელება:

სახურავის გეგმა

ექსპლიკაცია:

პირობითი ნიშნები:

- ნაკვეთის საზღვარი
- განაშენიანების რეგულირების ხაზი(შეკანა ეზოსთვის)
- ჭრილის ხაზი
- არქიტექტურული ნიშნული
- კონსტრუქციული ნიშნული
- რკინა ბეტონი, მონოლითი
- შემავსებელი ბლოკი
- ბუნებრივი აბური
- ტერიტორიის გამწვანება ბალახის საფარი

შენიშვნები

1. ნახაზში შეტანილი ყველა ცვლილება უნდა შეთანხმდეს პროექტის ავტორთან.
2. შენობის საპროექტო ნული (±0.00) ტოლია ±0.00=411,50 აბსოლიტური ნიშნულის
3. პროექტში ყველა ზომა მოცემულია მილიმეტრებში.
4. პროექტი გაკეთებულია დამკვეთის მიერ მოწვნილი ტოპოგეგმის დაფუძველზე.

მისამართი

ქ.თბილისი, ქინძმარაულის ქუჩა №5(ნაკვ. 03/073)
საკ.კოდი: 01.19.34.003.223

პროექტის სახელწოდება

მრავალბინიანი საცხოვრებელი სახლის კორექტირებული არქიტექტურული პროექტი

სტადია	პროექტი	არ
თანამდებობა	გვარი	ხელმოწერა
დირექტორი	გ.გენდელიანი	
არქიტექტორი	გ.გენდელიანი	
არქიტექტორი	ი. გოგოხია	
არქიტექტორი	დ. კომახიძე	
საპროექტო ლოგო		მისამართი

BIJI ARCHITECTURE

ქ. თბილისი მავიშვილის №1ა

ტელ: 595 55-35-74
599 75-28-88

დაკვეთა №		მასშტაბი
სტადია	პროექტი	1:100
ფორმატი	ფურცლები	A.01.22
A-2	A-116	11/10/2022 წ.

კარებების სპეციფიკაცია
მ. 1:50

დასახელება	კ-1	კ-2	კ-3	კ-4	კ-5	კ-6	კ-7	კ-8	კ-9
მასალა	მუქი რუხი ფერის ლითონის კარები. ცეცხლმედეგობა 90 წუთი		მუქი რუხი ფერის ლითონის კარები. ცეცხლმედეგობა 30 წუთი (მიმღურავით)		მუქი რუხი ფერის ლითონის კარები.				
რაოდენობა	12	11	11	11	57	55	2	1	1
ზომები	1000X2200	1000X2200	1000X2200	1000X2200	1000X2200	1000X2200	1000X2000	1000X2900	1000X2900
კვადრატულობა	2.2	2.2	2.2	2.2	2.2	2.2	2.0	2.9	2.9
ერთეულის ჯამი ფართი	26.4	24.2	24.4	24.2	125.4	121.0	4.0	2.9	2.9
გეგმა გაღებების ჩვენებით მ. 1:100	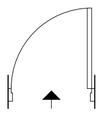	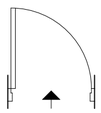	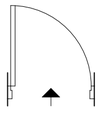	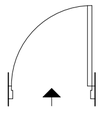	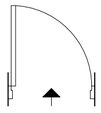	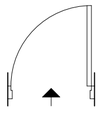	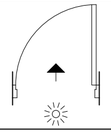	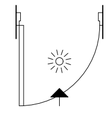	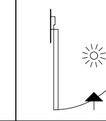
ნახაზი გაღებების ჩვენებით მ. 1:100				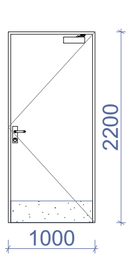	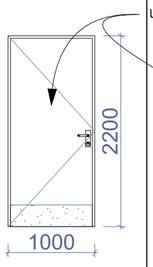	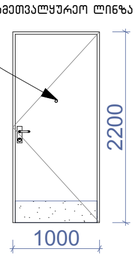	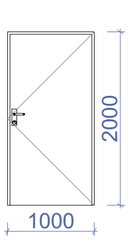	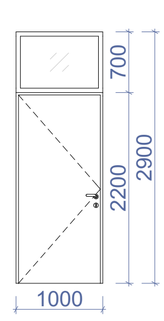	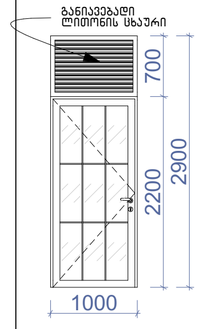
ჯამი	50.6 მ²		48.4 მ²		256.2 მ²				

შენიშვნა: დეტალური ზომები და გაღებები დაზუსტდეს ადგილზე შემსრულებლის მიერ.

დასახელება	სხ-1	სხ-2
მასალა	ლითონის სხაურებიანი ღიობი განივავებისთვის. შავი ფერის	
რაოდენობა	2	23
ზომები	800X400	900X2650
კვადრატულობა	1.6	2.4
ერთეულის ჯამი ფართი	3.2	55.2
გეგმა გაღებების ჩვენებით მ. 1:100	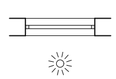	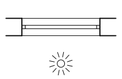
ნახაზი გაღებების ჩვენებით მ. 1:100		
ჯამი	58.4 მ²	

შენიშვნა:

· კარის ზედაპირი უნდა იყოს გლუვი იატაკიდან მინიმუმ 250 მმ-ის საზღვრებში.

· სახელურები, ჩამოსაწევი სახელურები, საკეტები, რაზები და მისაწვდომი კარის სხვა სამართავები ისეთი ფორმის იქნება, რომ ადვილად შეიძლებოდეს ერთი ხელით მოჭიდება და მის ასამუშავებლად საჭირო არ იქნება მაგრად მოჭიდება, წვალება ან მაჯის ტრიალი.

· დახურული კარის კავეულის გასაღები ნაწილები და გაღებისათვის განკუთვნილი ძალა შესაბამისობაში იქნება შემდეგთან:

1. წინიდან მისაწვდომობისას, გამოწევით ან მიწოლით გაღებადი, არაუმეტეს 66.7 ნიუტონი.

2. ბრუნვითი მოძრაობით გასაღები, არაუმეტეს 315 ნიუტონი სმ.

· **გასასვლელის კომპონენტებს (გზა-კიბე და ვესტიბიული) ემსახურება მიმხურავით აღჭურვილი კარებები.**

· კარის მიმხურავები ისე მოეწყობა, რომ 90 გრადუსით, ღია მდგომარეობიდან 12 გრადუსით გაღებულ მდგომარეობამდე კარის მისახურად საჭირო დრო არაუმცირეს 5 წამი იქნება.

· კარის ზამბარიანი ანჯამები ისე მოეწყობა, რომ 70 გრადუსით ღია მდგომარეობიდან დახურულ მდგომარეობამდე კარი არაუმცირეს 1.5 წამში გადავა.

· ცეცხლმედეგი კარისგან განსხვავებული კარის მიწოლით ან გამოწევით გაღებისათვის საჭირო ძალა შესაბამისობაში იქნება შემდეგთან:

1. შენობაში განთავსებული ანჯამიანი კარი: არაუმეტეს 22.2 ნიუტონი.

· კარებების ცეცხლმედეგობა მითითებულია ხანძარსაწინააღმდეგო გეგმებსა და სპეციფიკაციაში.

· კარებების გაღების მიმართულება მითითებულია გეგმებსა და სპეციფიკაციაში.

· კერის ზღურბლი მითითბულია გეგმებზე

· არცერთი კარის სუფთა სიმაღლე არ იქნება 2,05 მეტრზე ნაკლები.

ნახაზის დასახელება:

კარებების სპეციფიკაცია

ექსპლიკაცია:

პირობითი ნიშნები:

- ნაკვეთის საზღვარი
- განაშენიანების რეგულირების ხაზი(შეკანა ეზოსთვის)
- ჭრილის ხაზი
- არქიტექტურული ნიშნული
- კონსტრუქციული ნიშნული
- რკინა ბეტონი, მონოლითი
- შემავსებელი ბლოკი
- ბუნებრივი აგური
- ტერიტორიის გამწვანება ბალახის საფარი

შენიშვნები

1. ნახაზში შეტანილი ყველა ცვლილება უნდა შეთანხმდეს პროექტის ავტორთან.
2. შენობის საპროექტო ნული (±0.00) ტოლია ±0.00=411.50 აბსოლიტური ნიშნულის
3. პროექტში ყველა ზომა მოცემულია მილიმეტრებში.
4. პროექტი გაკეთებულია დამკვეთის მიერ მოტანილი ტოპოგეგმის დაფუძველზე.

მისამართი

ქ.თბილისი, ქინძმარაულის ქუჩა №5(ნაკვ. 03/073)
საკ.კოდი: 01.19.34.003.223

პროექტის სახელწოდება

მრავალბინიანი საცხოვრებელი სახლის კორექტირებული არქიტექტურული პროექტი

სტადია	პროექტი	არ
თანამდებობა	გვარი	ხელმოწერა
დირექტორი	გ.გენდელიანი	
არქიტექტორი	გ.გენდელიანი	
არქიტექტორი	ი. გოგოხია	
არქიტექტორი	დ. კომახიძე	

საპროექტო ლოგო | მისამართი

BIJI ARCHITECTURE

ქ. თბილისი მაჯიშვილის №1ა

ტელ: 595 55-35-74 599 75-28-88

დაკვეთა №		მასშტაბი
სტადია	პროექტი	1:100
ფორმატი	ფურცლები	A.01.31
A-2	A-401	11/10/2022 წ.

კ-1

კარი ზღურბლისა და მიმხურავის გარეშე

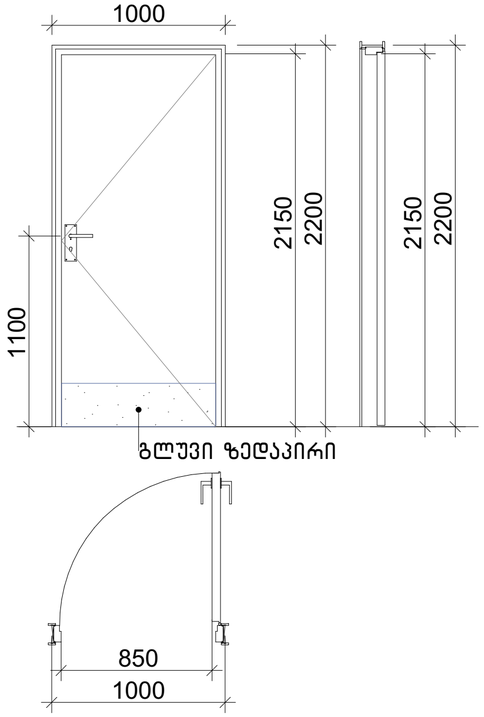

კ-2

კარი ზღურბლისა და მიმხურავის გარეშე

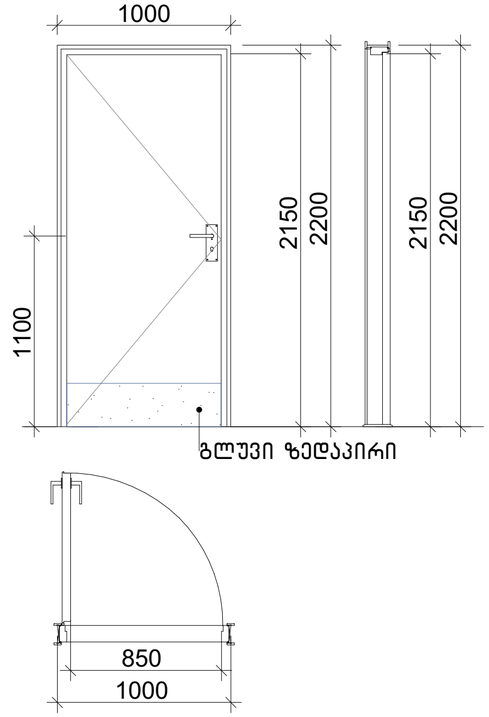

კ-3

კარი მიმხურავით ზღურბლის გარეშე

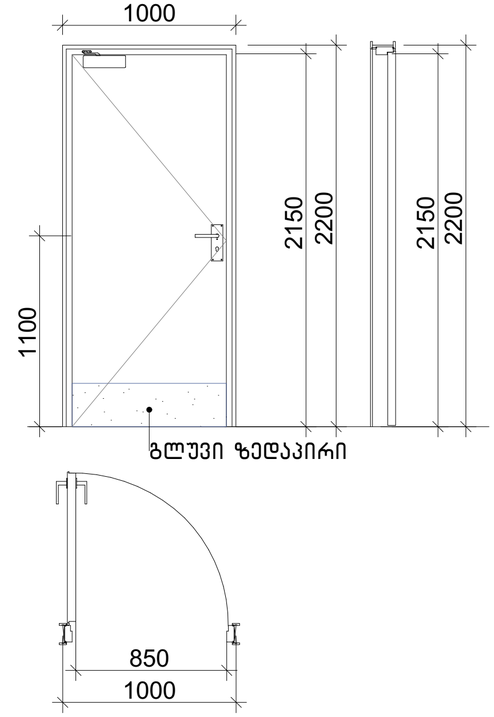

კ-4

კარი მიმხურავით ზღურბლის გარეშე

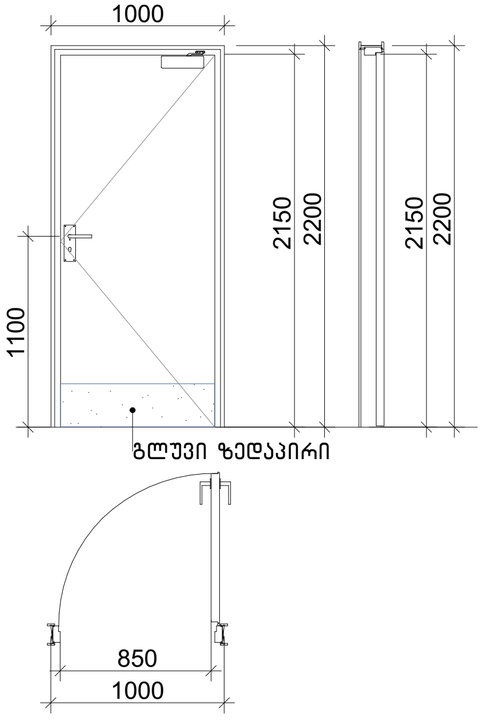

კ-5

კარი ზღურბლით მიმხურავის გარეშე

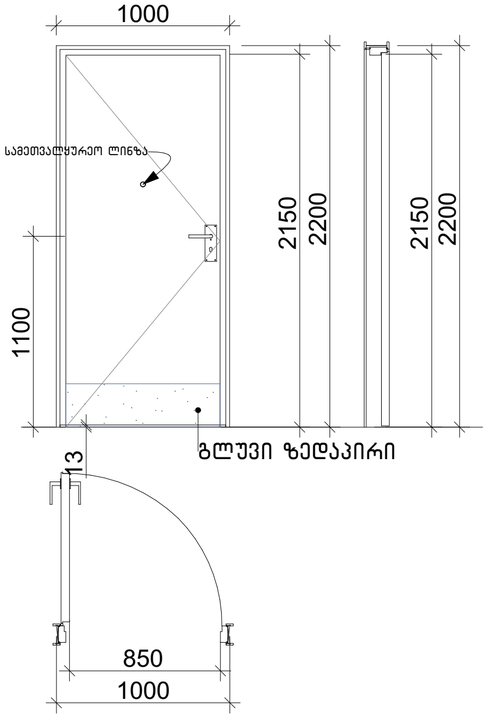

კ-6

კარი ზღურბლით მიმხურავის გარეშე

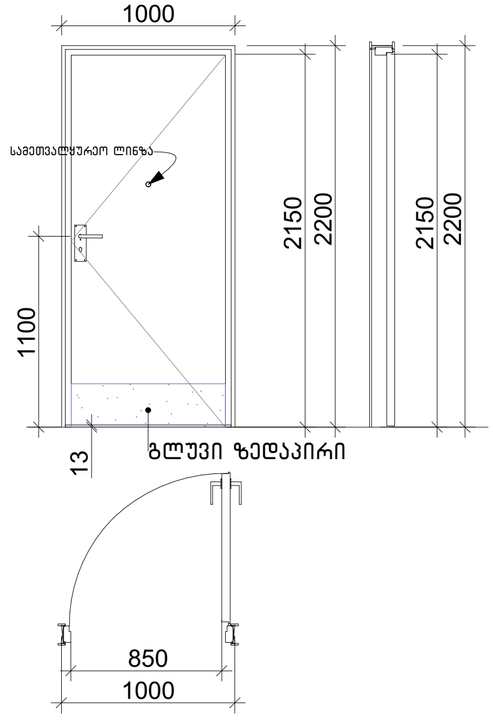

კარებების სპეციფიკაცია

მ. 1:25

შენიშვნა:

· კარის ზედაპირი უნდა იყოს გლუვი იატაკიდან მინიმუმ 250
მმ-ის საზღვრებში.
· სახელურები, ჩამოსაწევი სახელურები, საკეტები, რაზები
და მისაწვდომი კარის სხვა სამართავები ისეთი ფორმის
იქნება, რომ ადვილად შეიძლებოდეს ერთი ხელით მოჭიდება და მის ასამუშავებლად საჭირო არ იქნება მაგრად მოჭიდება, წვალება ან მაჯის ტრიალი.
· დახურული კარის კავეულის გასაღები ნაწილები და გაღებისათვის განკუთვნილი ძალა შესაბამისობაში იქნება
შემდეგთან:
1. წინიდან მისაწვდომობისას, გამოწევით ან მიწოლით გაღებადი, არაუმეტეს 66.7 ნიუტონი.
2. ბრუნვითი მოძრაობით გასაღები, არაუმეტეს 315 ნიუტონი სმ.
· **გასასვლელის კომპონენტებს (გზა-კიბე და ვესტიბიული)**
ემსახურება მიმხურავით აღჭურვილი კარებები.
· კარის მიმხურავები ისე მოეწყობა, რომ 90 გრადუსით, ღია
მდგომარეობიდან 12 გრადუსით გაღებულ მდგომარეობამდე კარის მისახურად საჭირო დრო არაუმცირეს 5 წამი იქნება.
· კარის ზამბარიანი ანჯამები ისე მოეწყობა, რომ 70 გრადუსით ღია მდგომარეობიდან დახურულ მდგომარეობამდე კარი არაუმცირეს 1.5 წამში გადავა.
· ცეცხლმედეგი კარისგან განსხვავებული კარის მიწოლით ან
გამოწევით გაღებისათვის საჭირო ძალა შესაბამისობაში
იქნება შემდეგთან:
1. შენობაში განთავსებული ანჯამიანი კარი: არაუმეტეს 22.2 ნიუტონი.
· კარებების ცეცხლმედეგობა მითითებულია ხანძარსაწინააღმდეგო გეგმებსა და სპეციფიკაციაში.
· კარებების გაღების მიმართულება მითითებულია გეგმებსა და სპეციფიკაციაში.
· კერის ზღურბლი მითითებულია გეგმებზე
· არცერთი კარის სუფთა სიმაღლე არ იქნება 2,05 მეტრზე
ნაკლები.

ზღურბლი მ. 1:1



ნახაზის დასახელება:

კარებების სპეციფიკაცია

ექსპლიკაცია:

პირობითი ნიშნები:

- ნაკვეთის საზღვარი
- განაშენიანების რეგულირების ხაზი(შეკანა ეზოსთვის)
- წრილის ხაზი
- არქიტექტურული ნიშნული
- კონსტრუქციული ნიშნული
- რკინა ბეტონი, მონოლითი
- შემავსებელი ბლოკი
- ბუნებრივი აბური
- ტერიტორიის გამწვანება ბალახის საფარი

შენიშვნები

1. ნახაზში შეტანილი ყველა ცვლილება უნდა შეთანხმდეს პროექტის ავტორთან.
2. შენობის საპროექტო ნული (±0.00) ტოლია ±0.00=411,50 აბსოლიტური ნიშნულის
3. პროექტში ყველა ზომა მოცემულია მილიმეტრებში.
4. პროექტი გაკეთებულია დამკვეთის მიერ მოტანილი ტოპოგეგმის დაფუძველზე.

მისამართი

ქ.თბილისი, ქინძმარაულის ქუჩა №5(ნაკვ. 03/073)
საკ.კოდი: 01.19.34.003.223

პროექტის სახელწოდება

მრავალბინიანი საცხოვრებელი სახლის კორექტირებული არქიტექტურული პროექტი

სტადია	პროექტი	არ
თანამდებობა	გვარი	ხელმოწერა
დირექტორი	გ.გენდელიანი	
არქიტექტორი	გ.გენდელიანი	
არქიტექტორი	ი. გოგოხია	
არქიტექტორი	დ. კომახიძე	
საპროექტო ლოგო		მისამართი

BIJI ARCHITECTURE
BIJI ARCHITECTURE
ქ. თბილისი მავიშვილის №1ა
ტელ: 595 55-35-74
599 75-28-88

დაკვეთა №		მასშტაბი
სტადია	პროექტი	1:100
ფორმატი	ფურცლები	A.01.32
A-2		11/10/2022 წ.

ფანჯრებისა და ვიტრაჟების სპეციფიკაცია

მ. 1:50

დასახელება	ფ-1	ფ-2	ფ-3	ფ-4	ვიტ-1	ვიტ-2	ვიტ-3	ვიტ-4
მასალა	შავი ფერის მეტალოპლასტმასის ვიტრაჟები		შავი ფერის ალუმინის (გლუვი ზედაპირი) ვიტრაჟი		შავი ფერის მეტალოპლასტმასის ვიტრაჟები			
რაოდენობა	22	22	4	1	108	86	6	1
ზომები	800X1600	800X1600	1600X700	2300X700	1600X2500	1600X2500	2300X2500	2300X2500
კვადრატულობა	1.3	1.3	1.1	1.6	3.3	3.3	4.4	4.4
ერთეულის ჯამი ფართი	23.3	23.3	4.4	1.6	356.4	283.8	26.4	4.4
გეგმა გაღებების ჩვენებით მ. 1:100	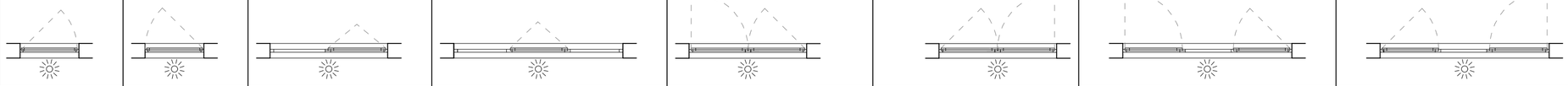							
ნახაზი გაღებების ჩვენებით მ. 1:100	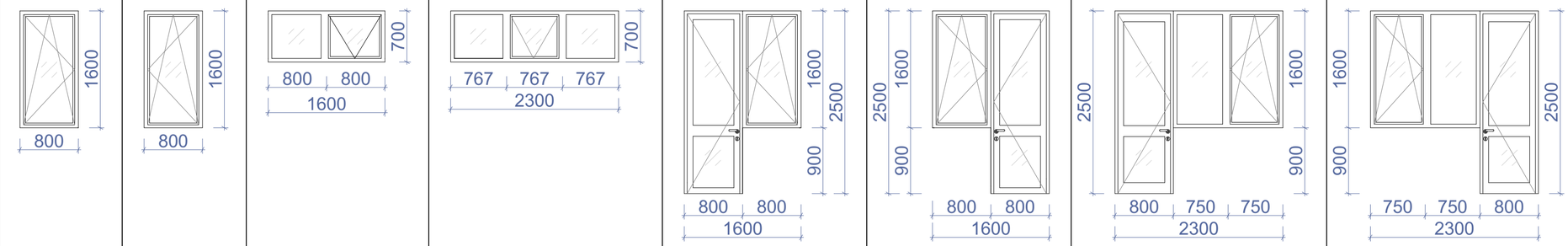							
ჯამი	46.6 მ^2							677.0 მ^2

შენიშვნა: დეტალური ზომები და გაღებები დაზუსტდეს ადგილზე შემსრულებლის მიერ.

დასახელება	ვიტ-5	ვიტ-6	ვიტ-7	ვიტ-8
მასალა	შავი ფერის ალუმინის (გლუვი ზედაპირი) ვიტრაჟი			
რაოდენობა	1	1	1	1
ზომები	5900X2900	2500X2900	3000X2900	5600X2900
კვადრატულობა	17.1	7.3	9.6	16.2
ერთეულის ჯამი ფართი	17.1	7.3	9.6	16.2
გეგმა გაღებების ჩვენებით მ. 1:100	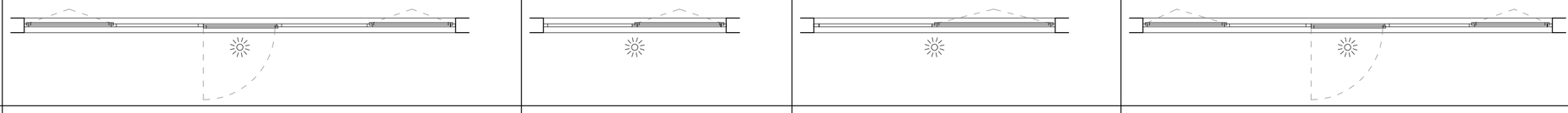			
ნახაზი გაღებების ჩვენებით მ. 1:100	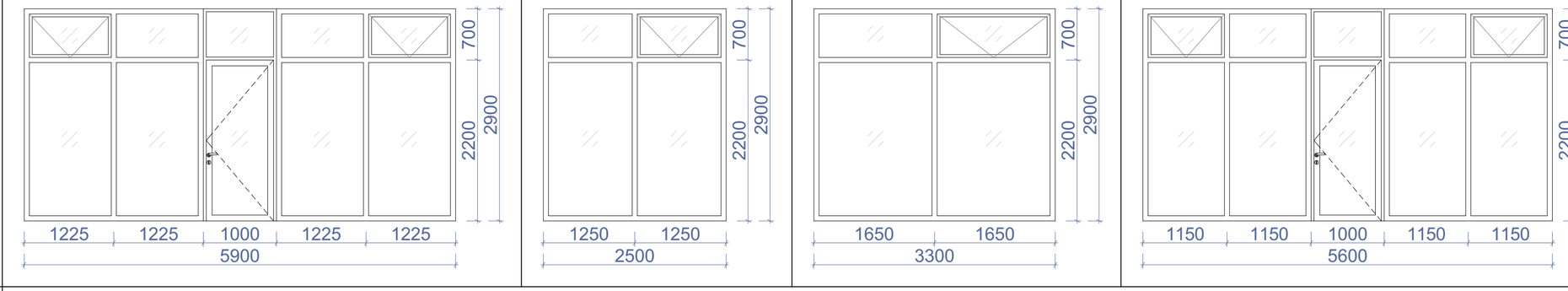			
ჯამი	50.2 მ^2			

ნახაზის დასახელება:

ფანჯრებისა და ვიტრაჟების სპეციფიკაცია

ექსპლიკაცია:

პირობითი ნიშნები:

- ნაკვეთის საზღვარი
- განაშენიანების რეგულირების ხაზი(შეკანა ეზოსთვის)
- ჭრილის ხაზი
- არქიტექტურული ნიშნული
- კონსტრუქციული ნიშნული
- რკინა ბეტონი, მონოლითი
- შემავსებელი ბლოკი
- ბუნებრივი აბური
- ტერიტორიის გამწვანება ბალახის საფარი

შენიშვნები

1. ნახაზში შეტანილი ყველა ცვლილება უნდა შეთანხმდეს პროექტის ავტორთან.
2. შენობის საპროექტო ნული (±0.00) ტოლია ±0.00=411,50 აბსოლიტური ნიშნულის
3. პროექტში ყველა ზომა მოცემულია მილიმეტრებში.
4. პროექტი გაკეთებულია დამკვეთის მიერ მოტანილი ტოპოგეგმის დაფუძველზე.

მისამართი

ქ.თბილისი, ქინძმარაულის ქუჩა №5(ნაკვ. 03/073) საკ.კოდი: 01.19.34.003.223

პროექტის სახელწოდება

მრავალბინიანი საცხოვრებელი სახლის კორექტირებული არქიტექტურული პროექტი

სტადია	პროექტი	არ
თანამდებობა	გვარი	ხელმოწერა
დირექტორი	გ.გენდელიანი	
არქიტექტორი	გ.გენდელიანი	
არქიტექტორი	ი. გოგოხია	
არქიტექტორი	დ. კომახიძე	
საპროექტო ლოგო		მისამართი

BIJI ARCHITECTURE

ქ. თბილისი შავიშვილის №1ა

ტელ: 595 55-35-74 599 75-28-88

დაკვეთა №		მასშტაბი
სტადია	პროექტი	1:100
ფორმატი	ფურცლები	A.01.33
A-2	A-402	11/10/2022 წ.

ფანჯრებისა და ვიტრაჟების სპეციფიკაცია
მ. 1:50

დასახელება	ვიტ-9	ვიტ-10	ვიტ-11
მასალა	შავი ფერის ალუმინის (გლუვი ზედაპირი) ვიტრაჟი		
რაოდენობა	1	1	1
ზომები	5500X2900	5800X2900	3400X2900
კვადრატულობა	16.0	16.8	9.9
ერთეულის ჯამი ფართი	16.0	16.8	9.9
გეგმა გაღებების ჩვენებით მ. 1:100	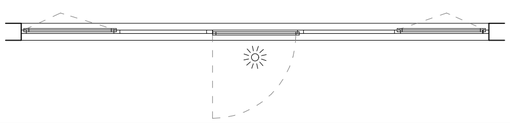	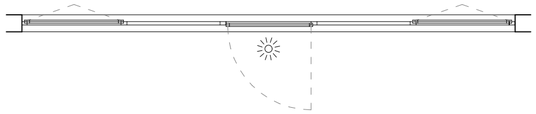	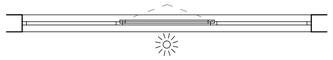
ნახაზი გაღებების ჩვენებით მ. 1:100	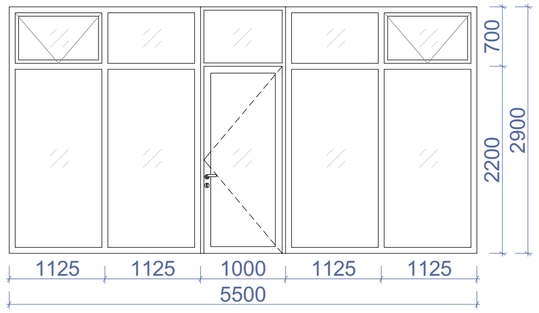	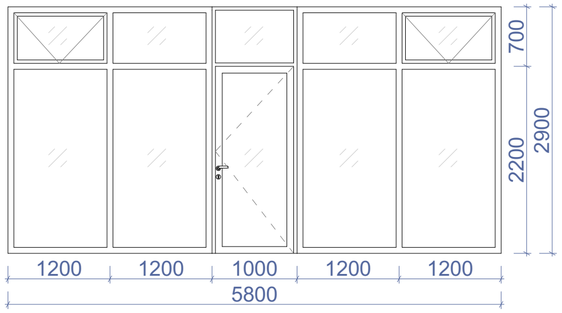	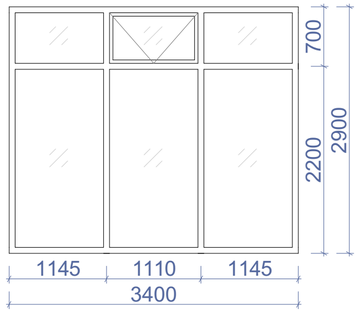
ჯამი	42.7 მ^2		

შენიშვნა: დეტალური ზომები და გაღებები დაზუსტდეს ადგილზე შემსრულებლის მიერ.

დასახელება	ვიტ-12	ვიტ-13	ვიტ-14
მასალა	მუქი რუხი ფერის ლითონის კარები.		
რაოდენობა	1	1	1
ზომები	1900X2900	1500X2900	2000X2900
კვადრატულობა	9.9	9.9	5.8
ერთეულის ჯამი ფართი	9.9	9.9	5.8
გეგმა გაღებების ჩვენებით მ. 1:100			
ნახაზი გაღებების ჩვენებით მ. 1:100	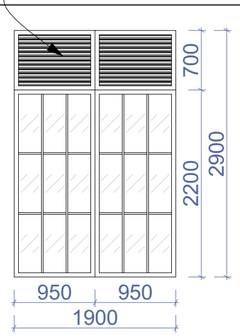	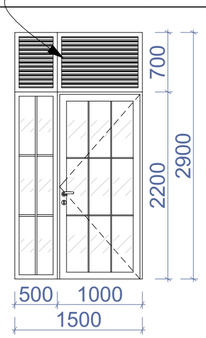	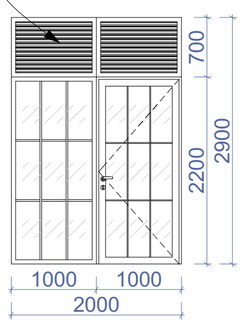
ჯამი	25.6 მ^2		

ნახაზის დასახელება:

ფანჯრებისა და ვიტრაჟების სპეციფიკაცია

ექსპლიკაცია:

პირობითი ნიშნები:

- ნაკვეთის საზღვარი
- განაშენიანების რეგულირების ხაზი(უკანა ეზოსთვის)
- ჭრილის ხაზი
- არქიტექტურული ნიშნული
- კონსტრუქციული ნიშნული
- რკინა ბეტონი, მონოლითი
- შემავსებელი ბლოკი
- ბუნებრივი აგური
- ტერიტორიის გამწვანება ბალახის საფარი

შენიშვნები

1. ნახაზში შეტანილი ყველა ცვლილება უნდა შეთანხმდეს პროექტის ავტორთან.
2. შენობის საპროექტო ნული (±0.00) ტოლია ±0.00=411,50 აბსოლიტური ნიშნულის
3. პროექტში ყველა ზომა მოცემულია მილიმეტრებში.
4. პროექტი გაკეთებულია დაკვეთის მიერ მოწვდილი ტოპოგეგმის დაფუძნველზე.

მისამართი

ქ.თბილისი, ქინძმარაულის ქუჩა №5(ნაკ. 03/073)
საკ.კოდი: 01.19.34.003.223

პროექტის სახელწოდება

მრავალბინიანი საცხოვრებელი სახლის კორექტირებული არქიტექტურული პროექტი

სტადია	პროექტი	არ
თანამდებობა	გვარი	ხელმოწერა
დირექტორი	გ.გენდელიანი	
არქიტექტორი	გ.გენდელიანი	
არქიტექტორი	ი. გოგოხია	
არქიტექტორი	დ. კომახიძე	

საპროექტოს ლოგო | მისამართი

BIJI ARCHITECTURE

ქ. თბილისი შავიშვილის №1ა

ტელ: 595 55-35-74
599 75-28-88

დაკვეთა №		მასშტაბი
სტადია	პროექტი	1:100
ფორმატი	ფურცლები	A.01.34
A-2	A-403	11/10/2022 წ.

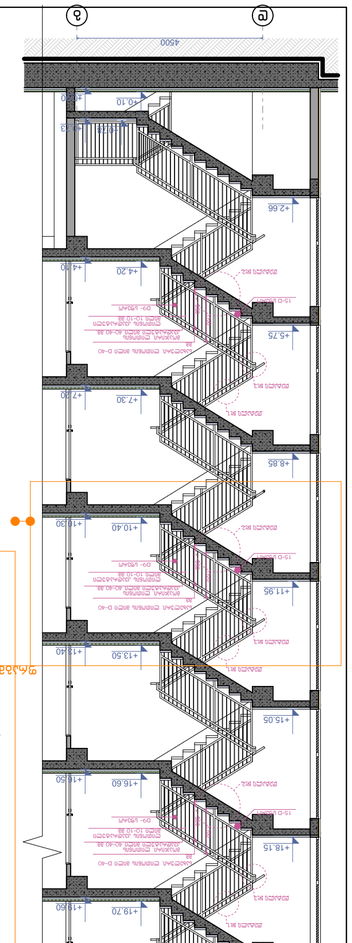

разрез 1–1
оś 1–1 оś А–Б 1:100

план площадки ±0.00 оś 6 1:50

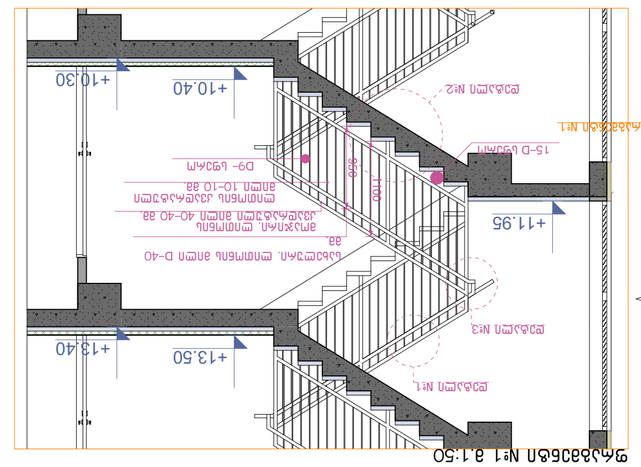
+0.00
+0.73
4 ступени 171х280
11 ступеней 171х280
2800
1500
300
80
80
280
280
280

ჭრილი 1-1
გზა-კიბის ფრაგმენტი მ.1:100

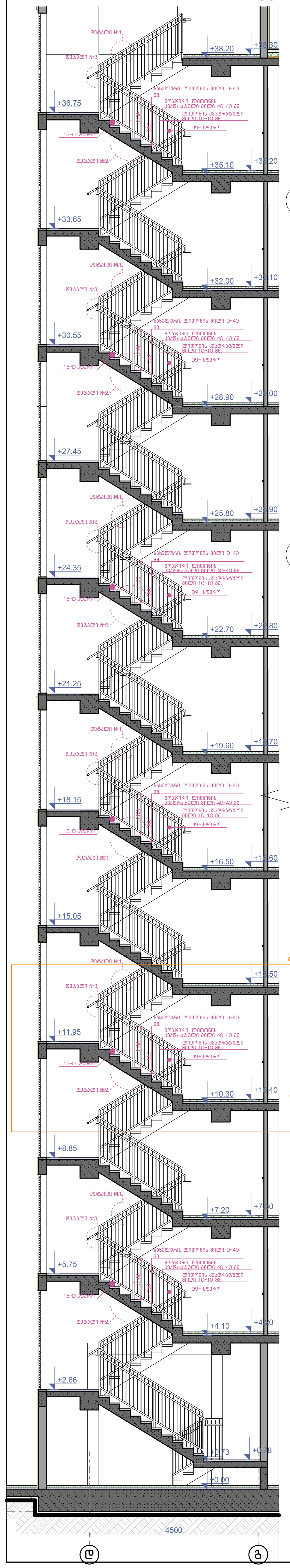

კიბის გეგმა ±0.00 ნიშნულზე
მ.1:50

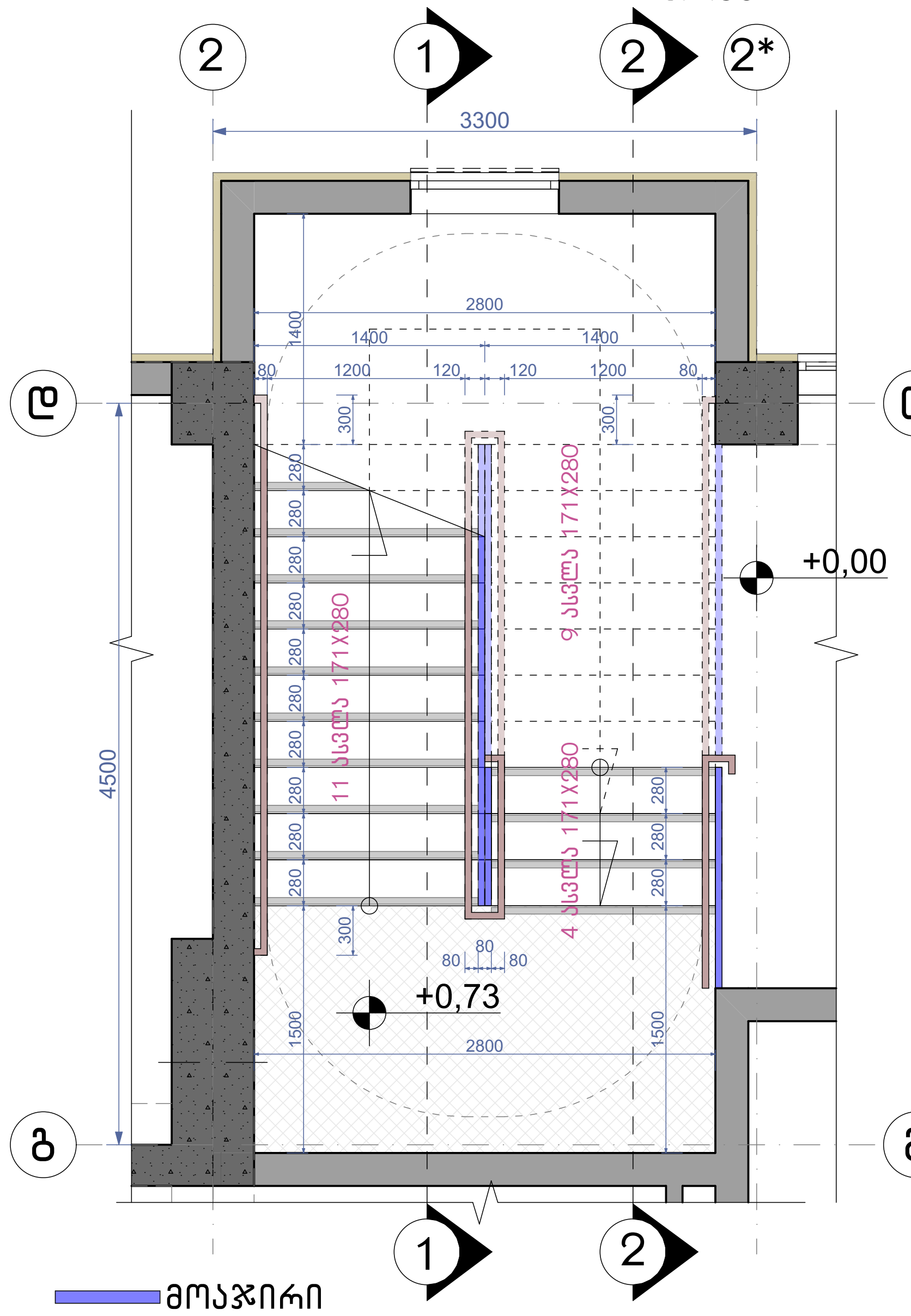

კიბის გეგმა +4.10 ნიშნულზე
მ.1:50

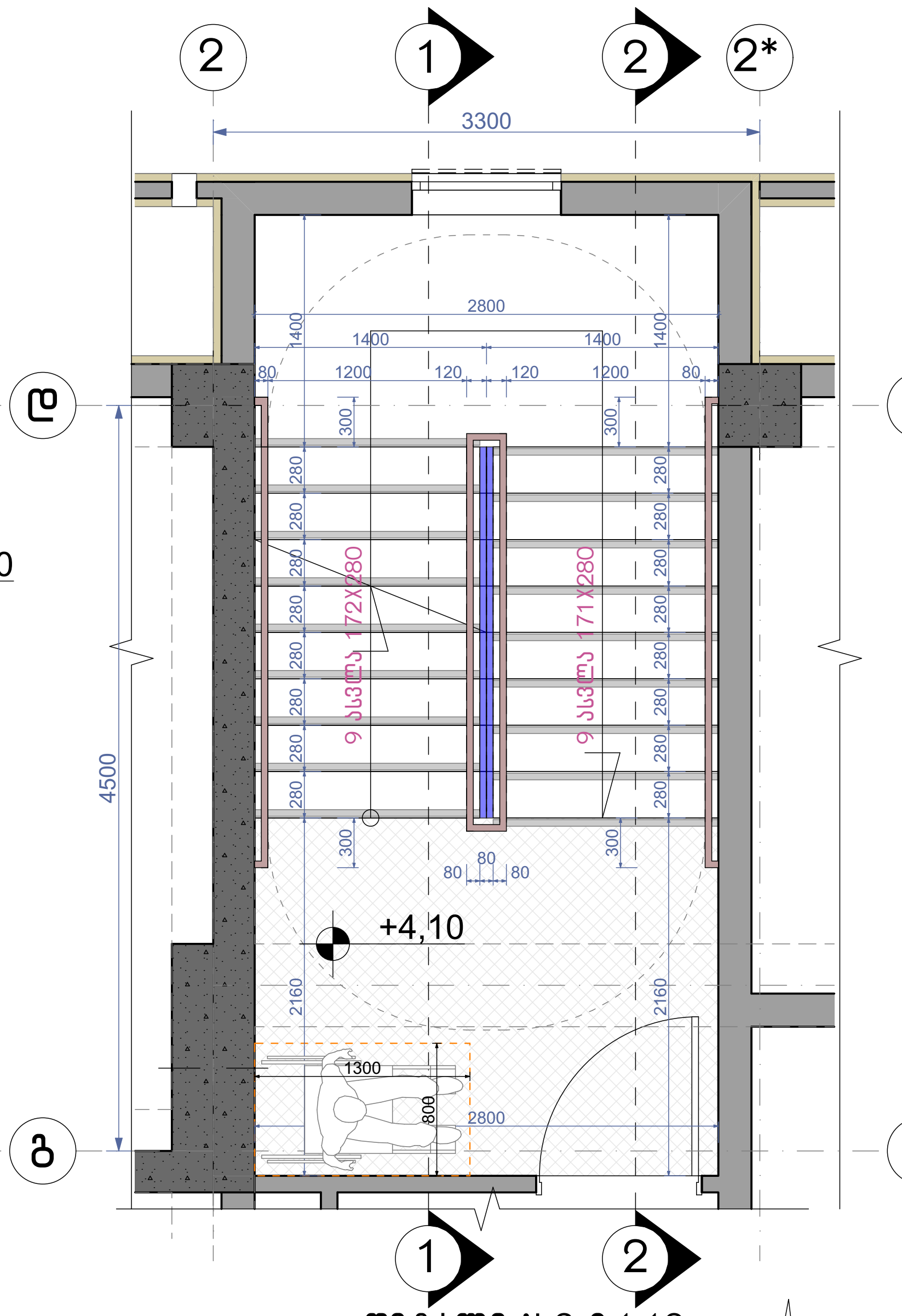

კიბის გეგმა +7.20;+10.30;+13.40;+16.50;+19.60;+22.70;+25.80;+28.90;+32.00;+ 35.10 ნიშნულებზე მ.1:50

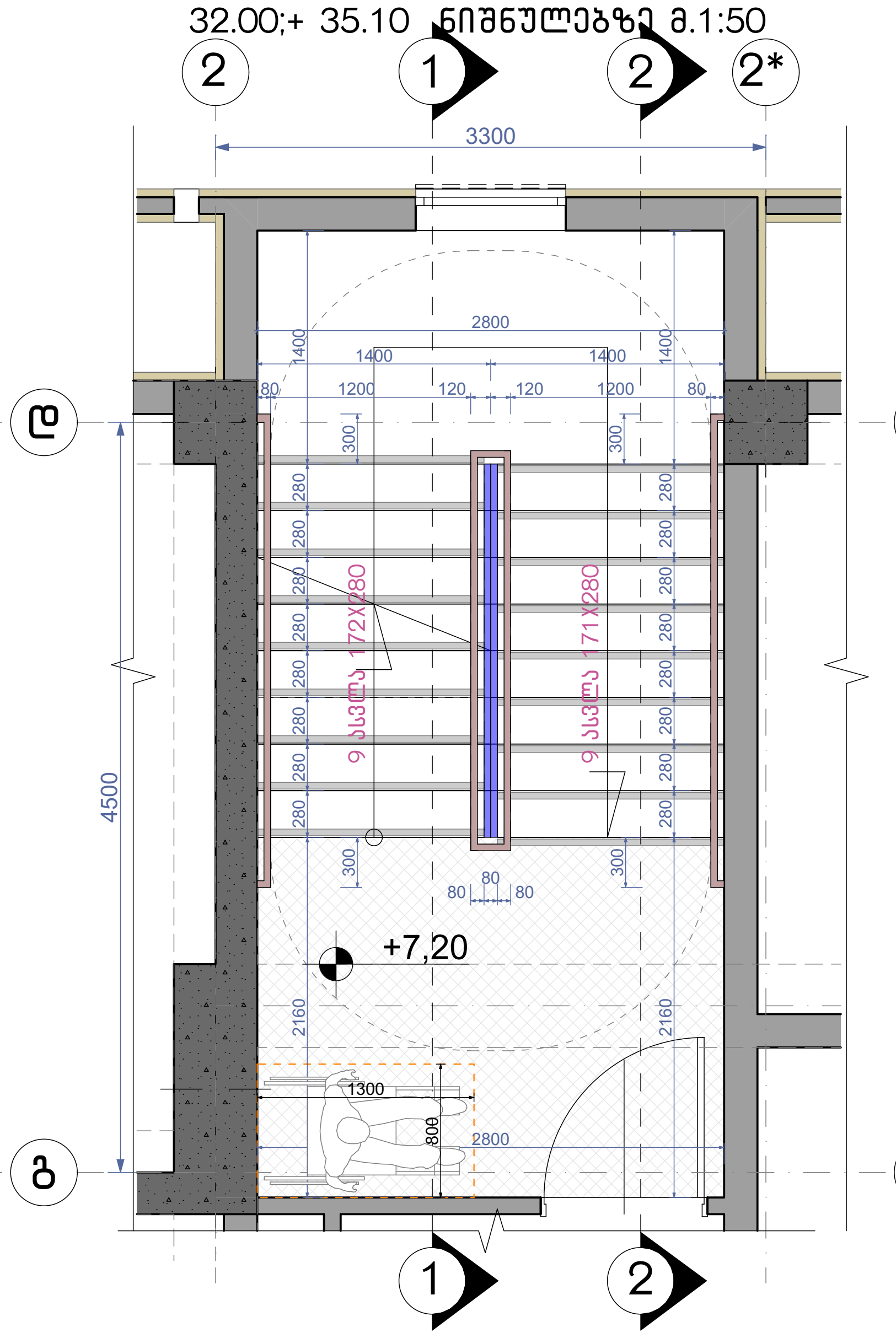

კიბის გეგმა +38.10 ნიშნულზე
მ.1:50

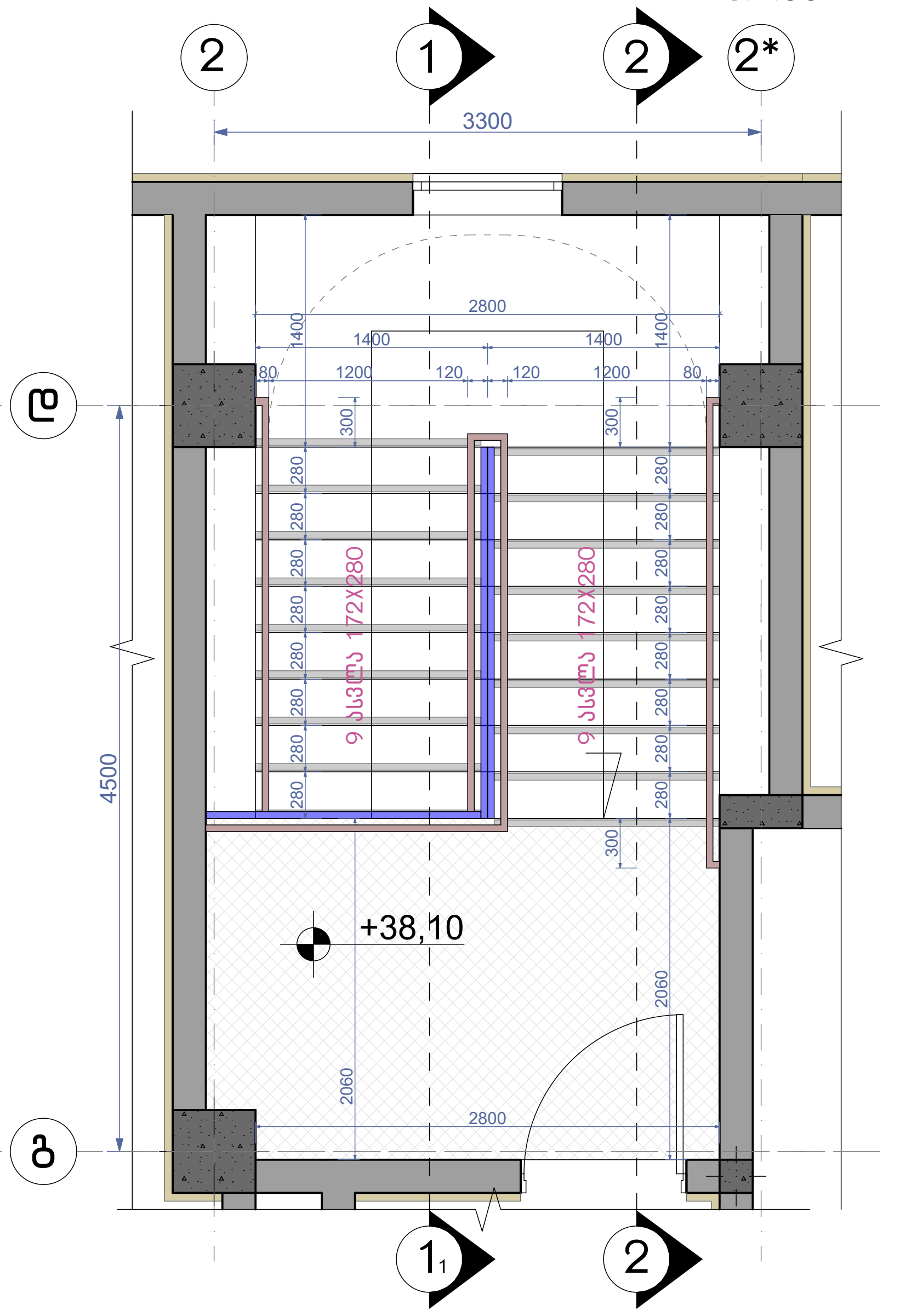

მოაჯირი
სახელური

ფრაგმენტი №1 მ.1:50

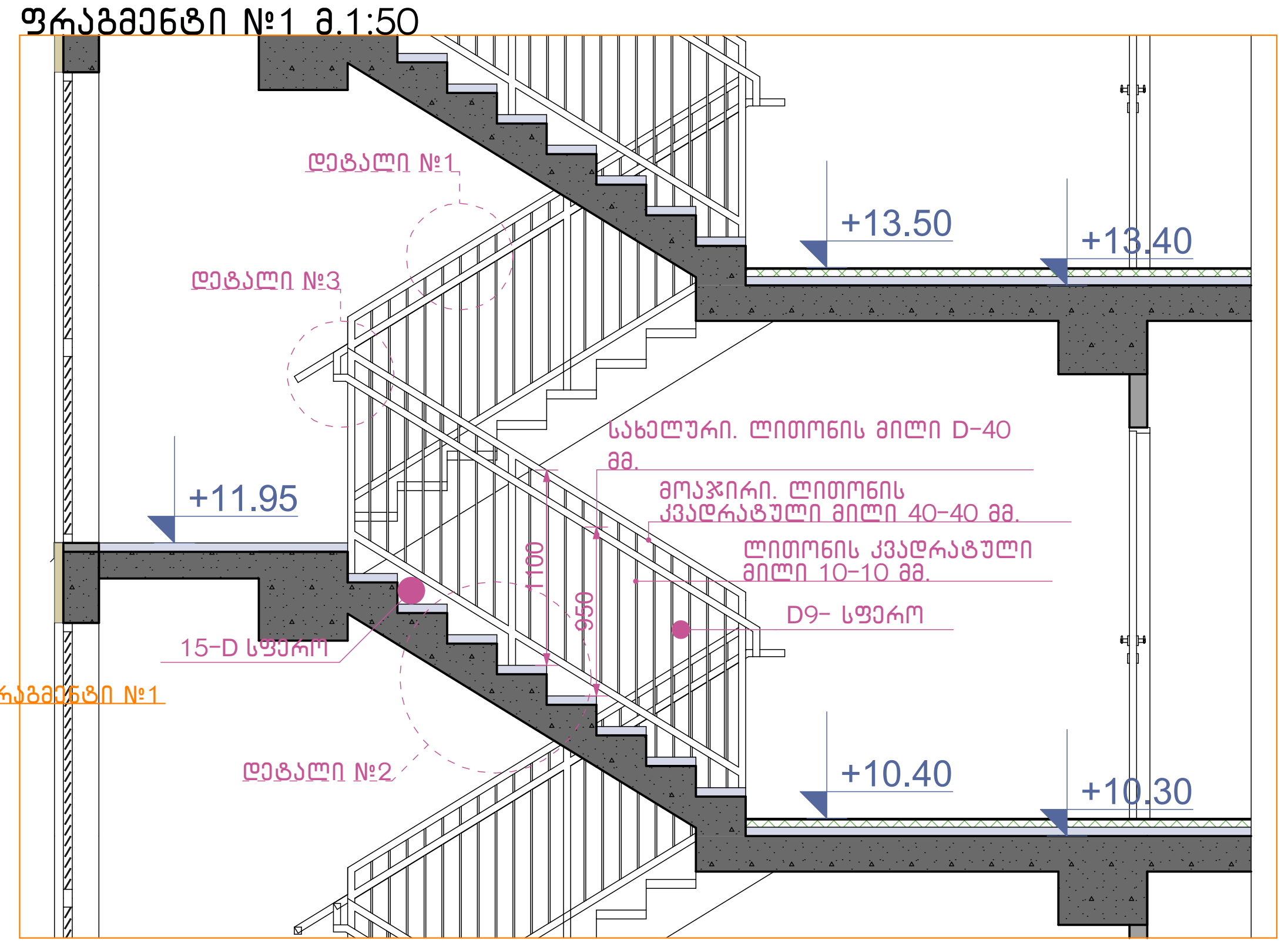

დეტალი №3 მ.1:10

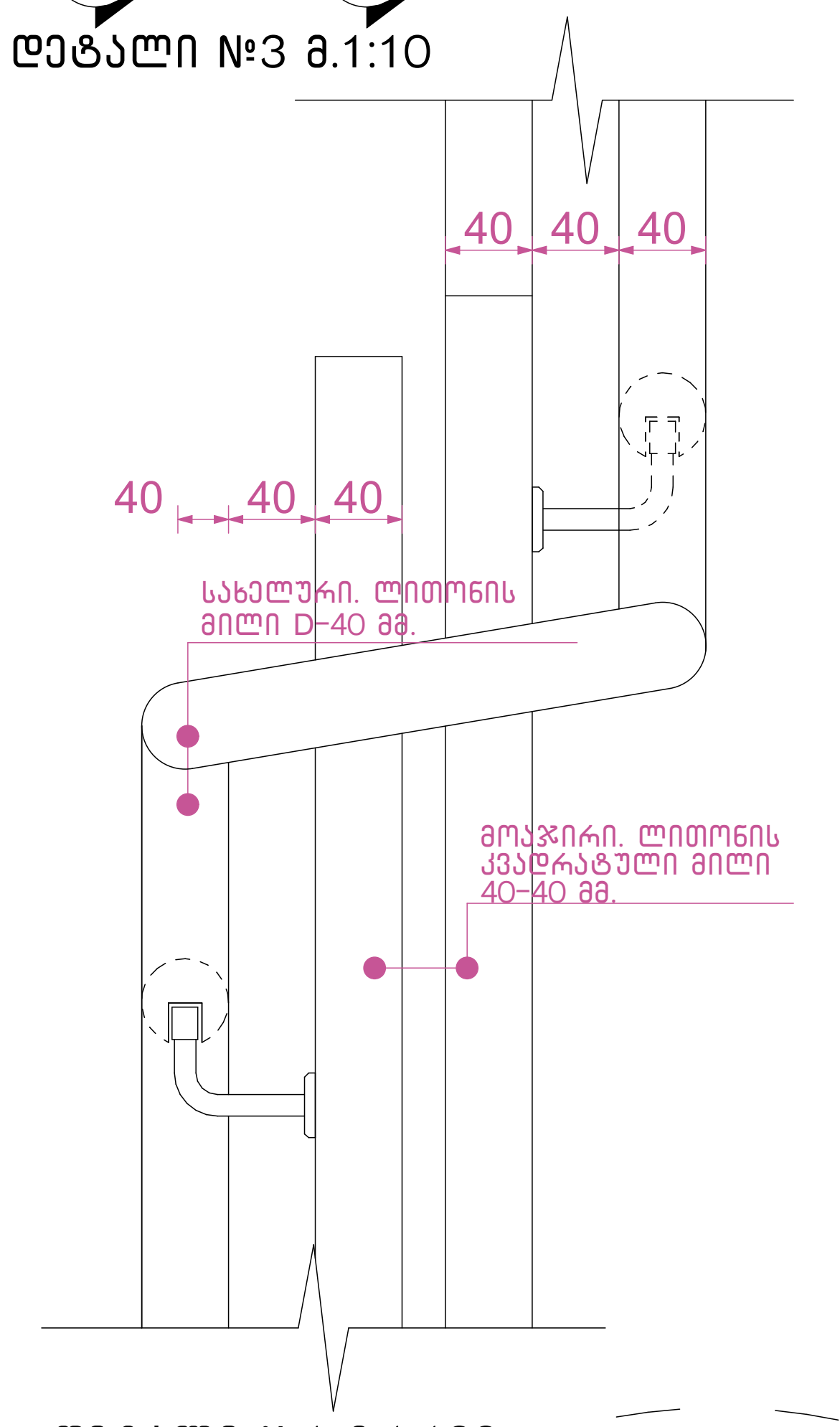



ჭრილი 2-2 მ.1:25
დეტალი №1

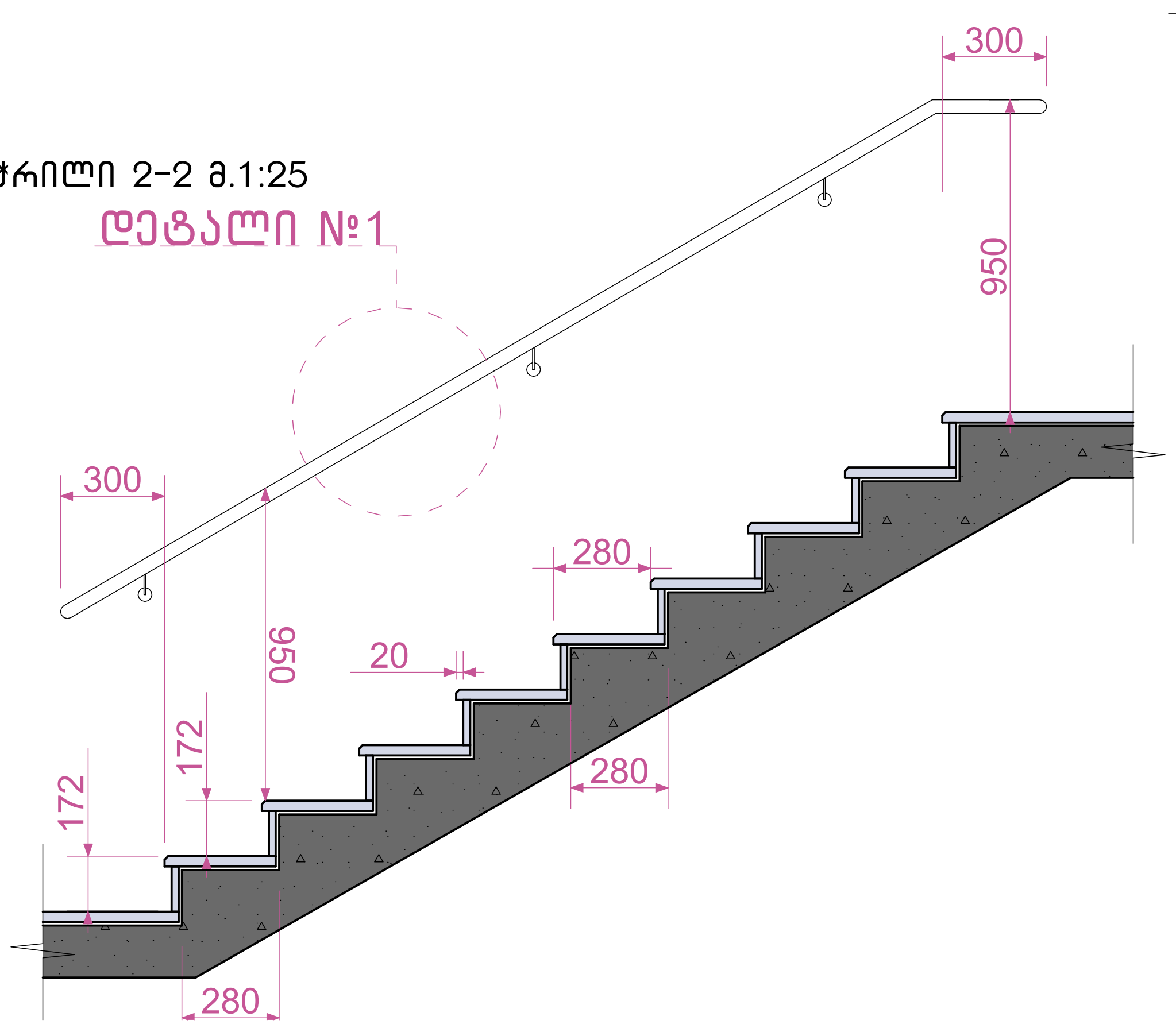

დეტალი №1 მ.1:100

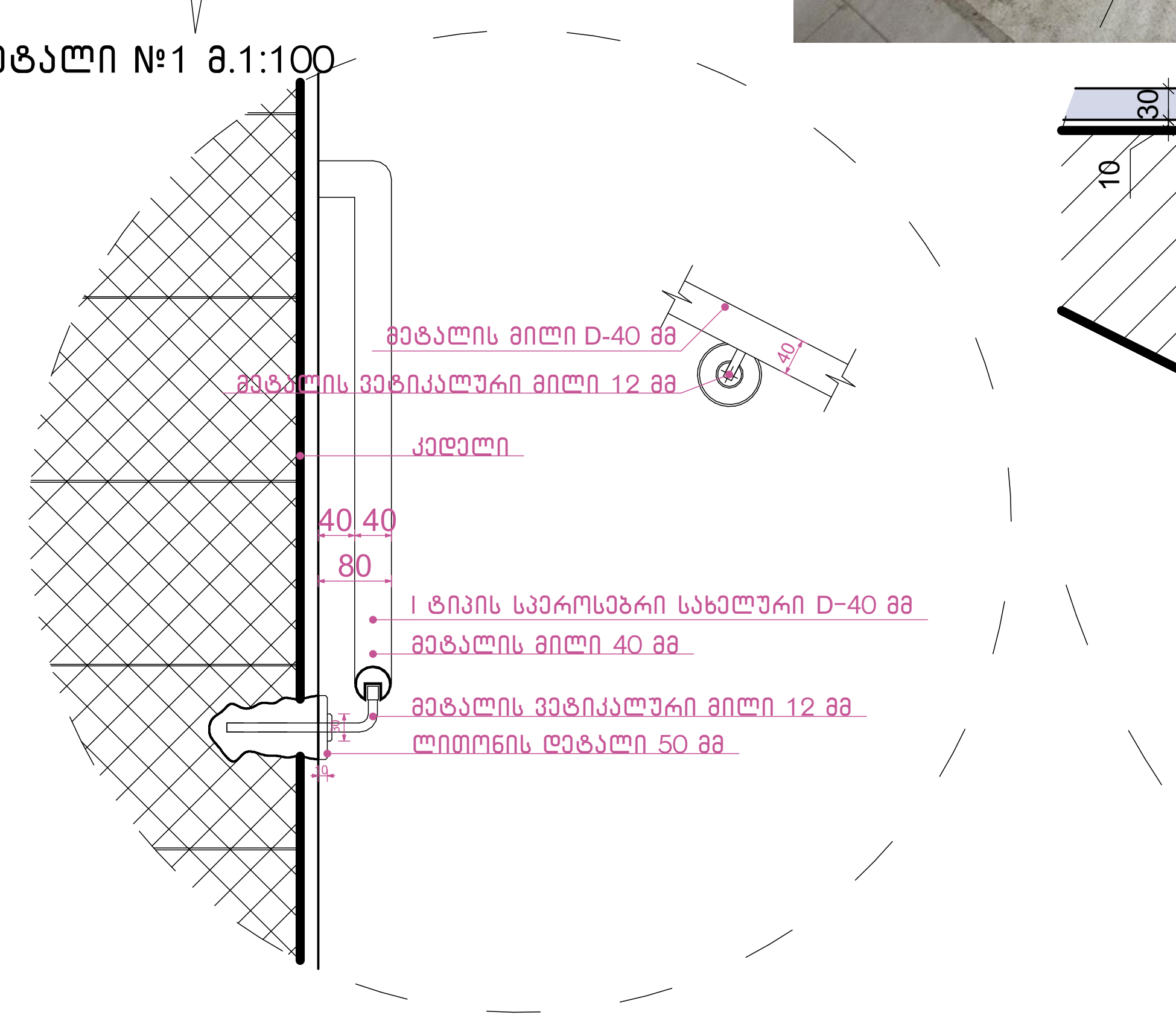

დეტალი №2 მ.1:100

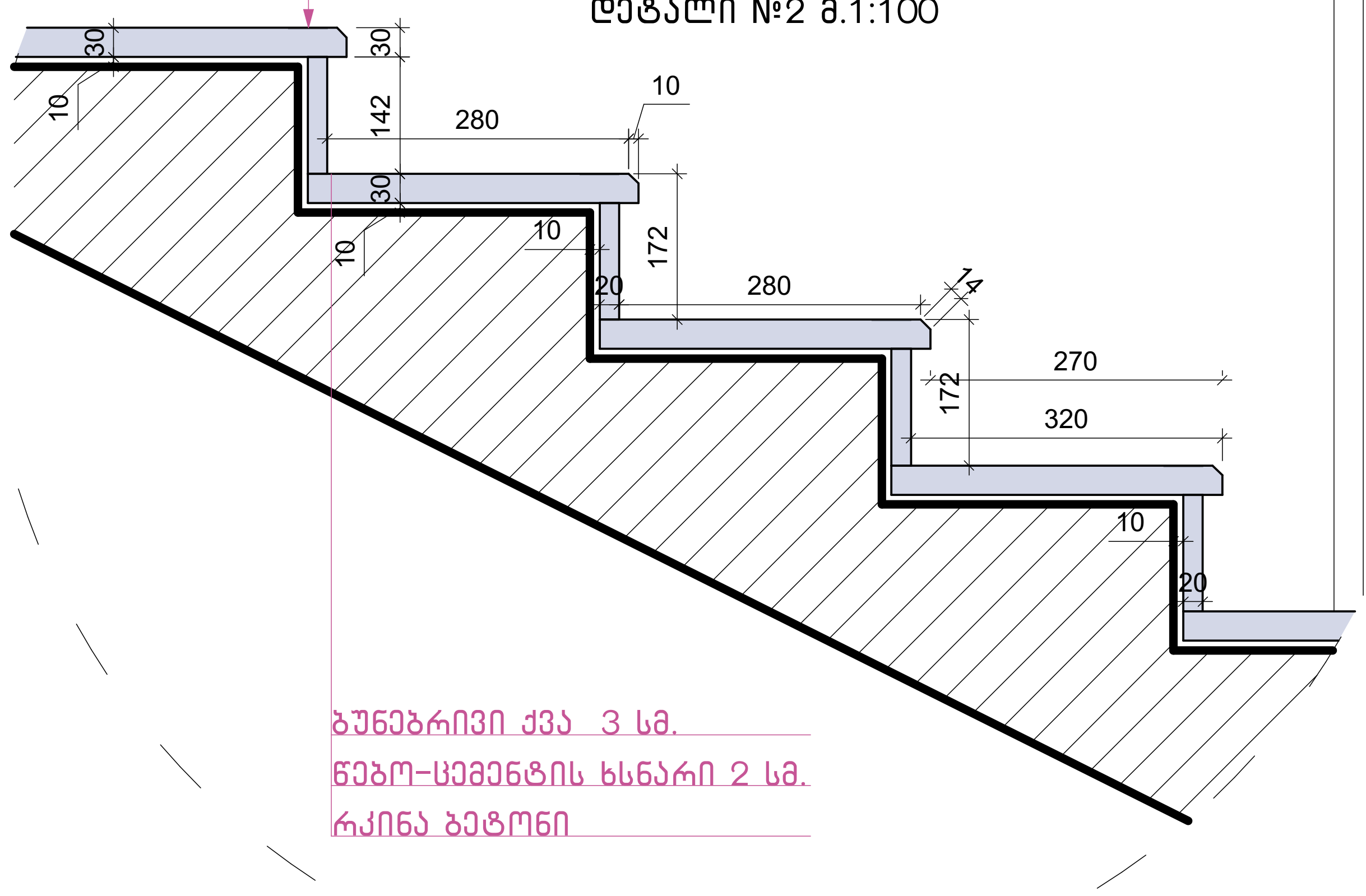

ნახაზის დასახელება:

გზა-კიბე №2
ჭრილი 2-2

ექსპლიკაცია:

პირობითი ნიშნები:

- ნაკვეთის საზღვარი
- განაშენიანების რეგულირების ხაზი(უკანა ეზოსთვის)
- ჭრილის ხაზი
- არქიტექტურული ნიშნული
- კონსტრუქციული ნიშნული
- რკინა ბეტონი, მონოლითი
- შემავსებელი ბლოკი
- ბუნებრივი აგური
- ტერიტორიის გამწვანება ბალახის საფარი

შენიშვნები

1. ნახაზში შეტანილი ყველა ცვლილება უნდა შეთანხმდეს პროექტის ავტორთან.
2. შენობის საპროექტო ნული (±0.00) ტოლია ±0.00=411,50 აბსოლიტური ნიშნულის
3. პროექტში ყველა ზომა მოცემულია მილიმეტრებში.
4. პროექტი გაკეთებულია დამკვეთის მიერ მოტანილი ტოპოგეგმის დაფუძველზე.

მისამართი

ქ.თბილისი, ქინძმარაულის ქუჩა №5(ნაკვ. 03/073)
საკ.კოდი: 01.19.34.003.223

პროექტის სახელწოდება

მრავალბინიანი საცხოვრებელი სახლის კორექტირებული არქიტექტურული პროექტი

სტადია	პროექტი	არ
თანამდებობა	გვარი	ხელმოწერა
დირექტორი	გ.ბენდელიანი	
არქიტექტორი	გ.ბენდელიანი	
არქიტექტორი	ი. გოგოხია	
არქიტექტორი	დ. კომახიძე	

საპროექტოს ლოგო — BIJI ARCHITECTURE

მისამართი: ქ. თბილისი შავიშვილის №1ა
ტელ: 595 55-35-74 599 75-28-88

დაკვეთა №		მასშტაბი
სტადია	პროექტი	1:100
ფორმატი	ფურცლები	A.01.36
A-2	A-405	11/10/2022 წ.

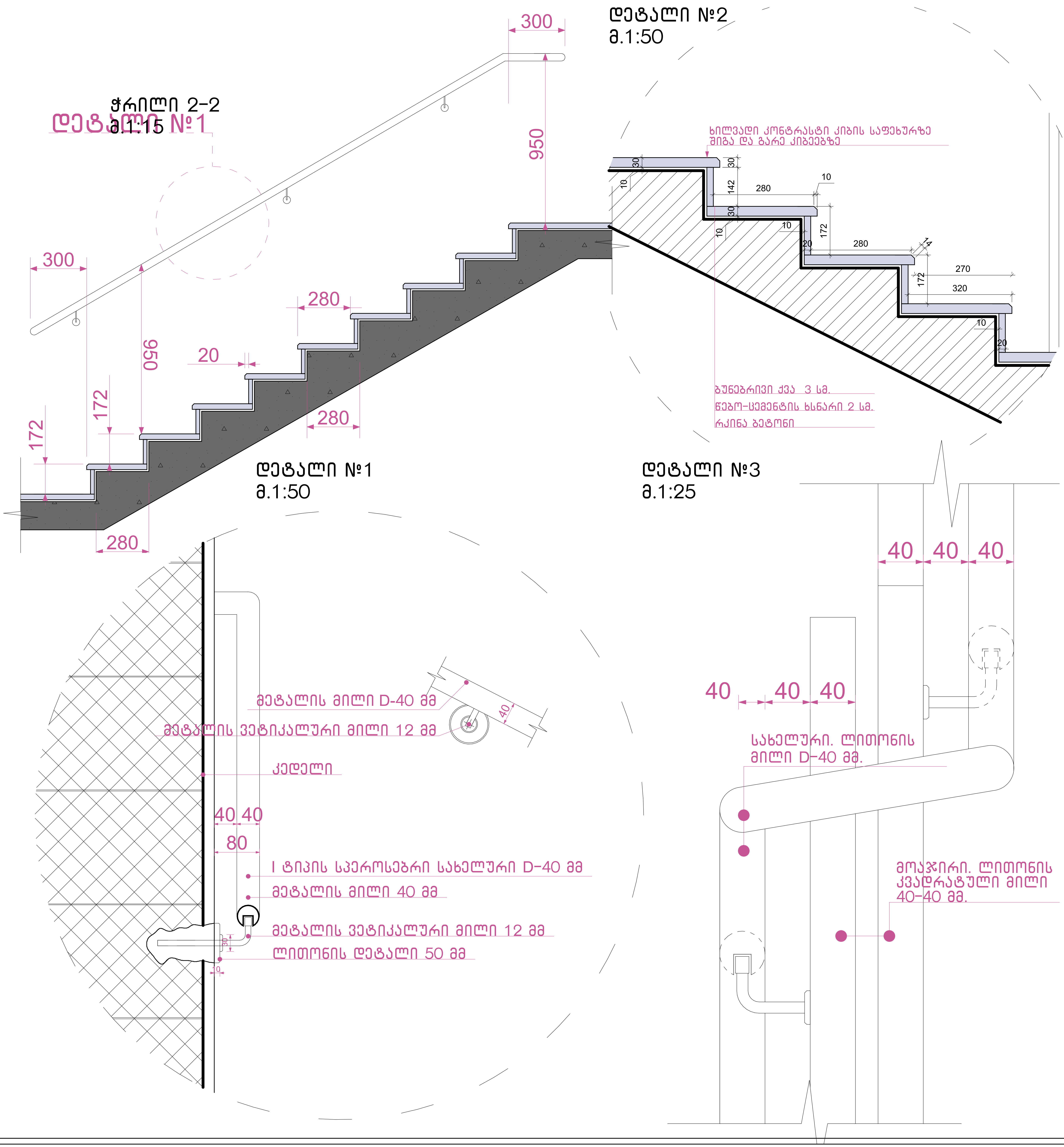

შენიშვნები:

1. ყველა კიბეს (მათ შორის გარე კიბეს) ყოველი საფეხურის და საბიჯელის 40 მმ სავალ ნაწილს, რომელიც იზომება საფეხურის ნაშვერიდან თარაზულად, ექნება ერთგვაროვანი ფერის მქონე ზედაპირი, რომელიც საფეხურის დანარჩენი ნაწილისგან მკვეთრად განსხვავებული იქნება (მუქი ღია ფონზე). ხილვადი კონტრასტი გაგრძელდება ყოველი საფეხურის ერთი კიდიდან საფეხურის მეორე კიდემდე.
2. მისაწვდომი გზაკიბის საზღვრებში იატაკის ზედაპირები იქნება მდგრადი, მყარი და არასრიალა.
3. კიბის საფეხურების განსხვავებული მონიშვნა იქნება.

გამძლე.

4. შენობის გარეთ მდებარე კიბის საფეხურები და ბაქნები ისე დაგეგმარდება, რომ სავალ ზედაპირზე წყალი არ დაგროვდება.
5. გასანათებელი საშუალებები უზრუნველყოფს კიბეების განათებას, რომელიც გაიზომება საბიჯელების ზედაპირების და ბაქნების ზედაპირების ცენტრში გაზომვისას საფეხურის წინაპირიდან 600 მმ-ის საზღვრებში, შემდეგი წესის შესაბამისად:

□□□□□არაუმცირეს 11 ლუქსი განათება.

□□□□□არაუმცირეს 110 ლუქსი განათება კიბით სარგებლობის დროს.

□□□□კიბეების გამოყენებისას 11 ლუქსიდან 110 ლუქსზე გადასვლა შესაძლებელი უნდა იყოს განათების სამართავებით უზრუნველყოფილი ავტომატური მოძრავი სენსორული ტიპის განათების ჩამრთველებით რომლებიც შეესაბამება ყველა ქვემოთ ჩამოთვლილს.

□□□□□განათების სამართავები აღჭურვილი იქნება საიმედო ოპერაციული სისტემით და შეფასებული იქნება ამ მიზნით გამოყენებისთვის.

□□□□□მოძრავი სენსორი გააქტიურდება დამკავებლის მოძრაობით საფეხურებზე ან საფეხურების ბაქნებზე.

□□□□□განათების გამააქტიურებლები დაყენებული იქნება არაუმცირეს 15 წუთიანი მოქმედების პერიოდით.

□□□□□გზა კიბის განათება ჩაირთვება ავტომატური სენსორული ჩამრთველებით ასეთის არსებობის შემთხვევაში ისე რომ შესასვლელში მდებარე ბაქანზე შესასვლელში მდებარე ბაქნის მოსაზღვრე თითოეულ კიბის მარშსა და შესასვლელში მდებარე ბაქნის ზემოთ და ქვემოთ მდებარე ბაქნებზე მე-4 პუნქტით დადგენილი განათებულობის დონე საფეხურის გამოყენებამდე იქნება უზრუნველყოფილი.

□□□□□კიბის სახელურები და ნებისმიერი კედელი ან მათ მომიჯნავედ მდებარე სხვა ზედაპირი არ იქნება ბასრი ან უხეში ელემენტების შემცველი.

□□□□□კიბის სახელურები არ იტრიალებს მათი ბუდეების საზღვრებში.

ნახაზის დასახელება:

გზა-კიბე დეტალები

ექსპლიკაცია:

პირობითი ნიშნები:

ნაკვეთის საზღვარი
განაშენიანების რეგულირების ხაზი(უკანა ეზოსთვის)
ჭრილის ხაზი
არქიტექტურული ნიშნული
კონსტრუქციული ნიშნული
რკინა ბეტონი, მონოლითი
შემავსებელი ბლოკი
ბუნებრივი აგური
ტერიტორიის გამწვანება ბალახის საფარი

შენიშვნები

1. ნახაზში შეტანილი ყველა ცვლილება უნდა შეთანხმდეს პროექტის ავტორთან.
2. შენობის საპროექტო ნული (±0.00) ტოლია ±0.00=411,50 აბსოლუტური ნიშნულის
3. პროექტში ყველა ზომა მოცემულია მილიმეტრებში.
4. პროექტი გაკეთებულია დამკვეთის მიერ მოტანილი ტოპოგეგმის დაფუძველზე.

მისამართი

ქ.თბილისი, ქინძმარაულის ქუჩა №5(ნაკვ. 03/073)
საკ.კოდი: 01.19.34.003.223

პროექტის სახელწოდება

მრავალბინიანი საცხოვრებელი სახლის კორექტირებული არქიტექტურული პროექტი

სტადია	პროექტი	არ
თანამდებობა	გვარი	ხელმოწერა
დირექტორი	გ.გენდელიანი	
არქიტექტორი	გ.გენდელიანი	
არქიტექტორი	ი. გოგოხია	
არქიტექტორი	დ. კომახიძე	

საპროექტოს ლოგო | მისამართი

BIJI ARCHITECTURE

ქ. თბილისი შავიშვილის №1ა
ტელ: 595 55-35-74
599 75-28-88

დაკვეთა №		მასშტაბი
სტადია	პროექტი	1:100
ფორმატი	ფურცლები	A.01.37
A-2		11/10/2022 წ.

კიბე №1
მ.1:25

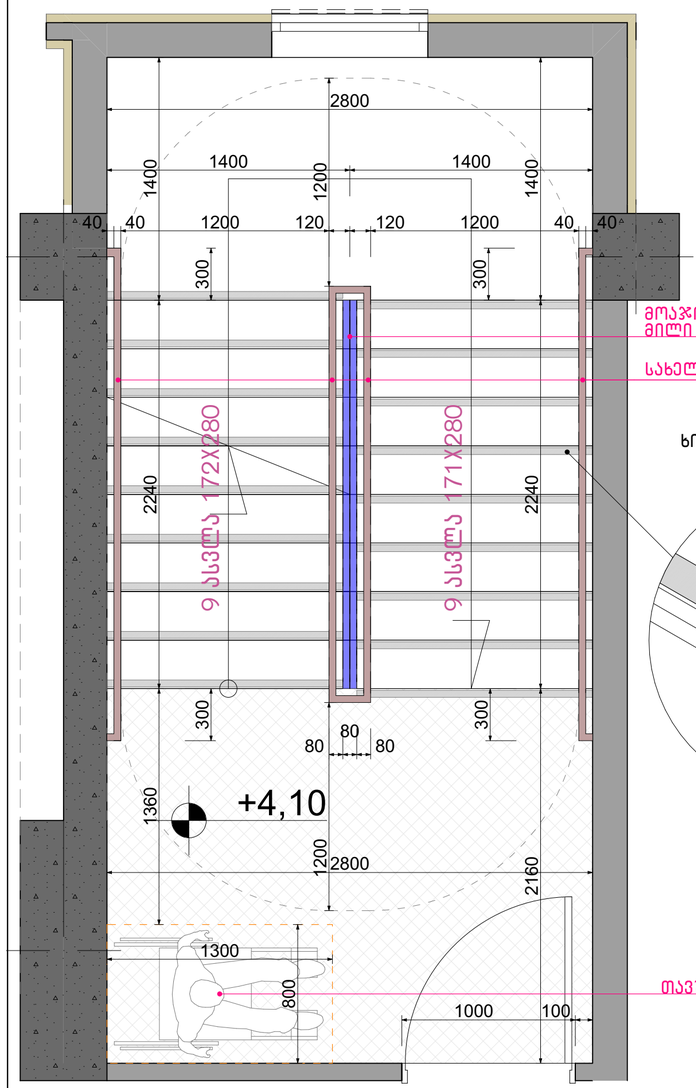

კიბე №2
მ.1:25

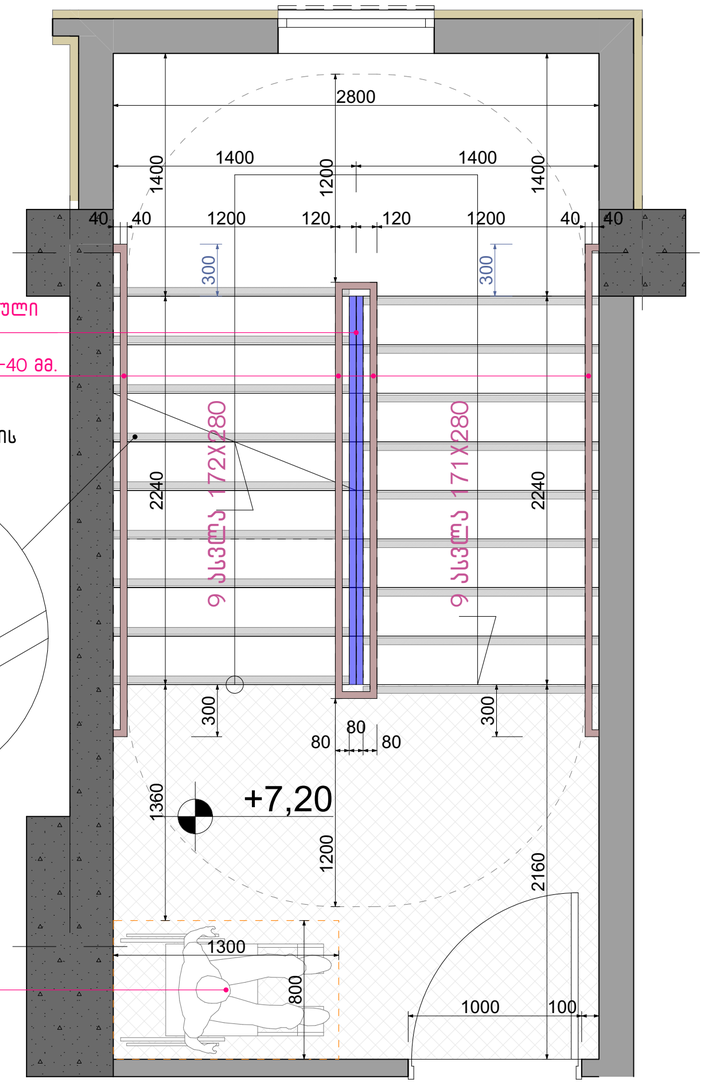



შენიშვნები:

1. ყველა კიბეს (მათ შორის გარე კიბეს) ყოველი საფეხურის და საბიჯელის 40 მმ სავალ ნაწილს, რომელიც იზომება საფეხურის ნაშვერიდან თარაზულად, ექნება ერთგვაროვანი ფერის მქონე ზედაპირი, რომელიც საფეხურის დანარჩენი ნაწილისგან მკვეთრად განსხვავებული იქნება (მუქი ღია ფონზე). ხილვადი კონტრასტი გაგრძელდება ყოველი საფეხურის ერთი კიდიდან საფეხურის მეორე კიდემდე.
2. მისაწვდომი გზაკიბის საზღვრებში იატაკის ზედაპირები იქნება მდგრადი, მყარი და არასრიალა.
3. კიბის საფეხურების განსხვავებული მონიშვნა იქნება.

გამძლე.

4. შენობის გარეთ მდებარე კიბის საფეხურები და ბაქნები ისე დაგეგმარდება, რომ სავალ ზედაპირზე წყალი არ დაგროვდება.
5. გასანათებელი საშუალებები უზრუნველყოფს კიბეების განათებას, რომელიც გაიზომება საბიჯელების ზედაპირების და ბაქნების ზედაპირების ცენტრში გაზომვისას საფეხურის წინაპირიდან 600 მმ-ის საზღვრებში, შემდეგი წესის შესაბამისად:

□□□□□არაუმცირეს 11 ლუქსი განათება.

□□□□□არაუმცირეს 110 ლუქსი განათება კიბით სარგებლობის დროს.

□□□□კიბეების გამოყენებისას 11 ლუქსიდან 110 ლუქსზე გადასვლა შესაძლებელი უნდა იყოს განათების სამართავებით უზრუნველყოფილი ავტომატური მოძრავი სენსორული ტიპის განათების ჩამრთველებით რომლებიც შეესაბამება ყველა ქვემოთ ჩამოთვლილს.

□□□□□განათების სამართავები აღჭურვილი იქნება საიმედო ოპერაციული სისტემით და შეფასებული იქნება ამ მიზნით გამოყენებისთვის.

□□□□□მოძრავი სენსორი გააქტიურდება დამკავებლის მოძრაობით საფეხურებზე ან საფეხურების ბაქნებზე.

□□□□□განათების გამააქტიურებლები დაყენებული იქნება არაუმცირეს 15 წუთიანი მოქმედების პერიოდით.

□□□□□გზა კიბის განათება ჩაირთვება ავტომატური სენსორული ჩამრთველებით ასეთის არსებობის შემთხვევაში ისე რომ შესასვლელში მდებარე ბაქანზე შესასვლელში მდებარე ბაქნის მოსაზღვრე თითოეულ კიბის მარშსა და შესასვლელში მდებარე ბაქნის ზემოთ და ქვემოთ მდებარე ბაქნებზე მე-4 პუნქტით დადგენილი განათებულობის დონე საფეხურის გამოყენებამდე იქნება უზრუნველყოფილი.

□□□□□კიბის სახელურები და ნებისმიერი კედელი ან მათ მომიჯნავედ მდებარე სხვა ზედაპირი არ იქნება ბასრი ან უხეში ელემენტების შემცველი.

□□□□□კიბის სახელურები არ იტრიალებს მათი ბუდეების საზღვრებში.

ნახაზის დასახელება:

გზა-კიბე დეტალები

ექსპლიკაცია:

პირობითი ნიშნები:

- ნაკვეთის საზღვარი
- განაშენიანების რეგულირების ხაზი(უქანა ეზოსთვის)
- ჭრილის ხაზი
- არქიტექტურული ნიშნული
- კონსტრუქციული ნიშნული
- რკინა ბეტონი, მონოლითი
- შემავსებელი ბლოკი
- ბუნებრივი აგური
- ტერიტორიის გამწვანება ბალახის საფარი

შენიშვნები

1. ნახაზში შეტანილი ყველა ცვლილება უნდა შეთანხმდეს პროექტის ავტორთან.
2. შენობის საპროექტო ნული (±0.00) ტოლია ±0.00=411,50 აბსოლიტური ნიშნულის
3. პროექტში ყველა ზომა მოცემულია მილიმეტრებში.
4. პროექტი გაკეთებულია დამკვეთის მიერ მოტანილი ტოპოგეგმის დაფუძველზე.

მისამართი

ქ.თბილისი, ქინძმარაულის ქუჩა №5(ნაკ. 03/073)
საკ.კოდი: 01.19.34.003.223

პროექტის სახელწოდება

მრავალბინიანი საცხოვრებელი სახლის კორექტირებული არქიტექტურული პროექტი

სტადია	პროექტი	არ
თანამდებობა	გვარი	ხელმოწერა
დირექტორი	გ.გენდელიანი	
არქიტექტორი	გ.გენდელიანი	
არქიტექტორი	ი. გოგოხია	
არქიტექტორი	დ. კომახიძე	

საპროექტო ლოგო | მისამართი

BIJI ARCHITECTURE

ქ. თბილისი მაჩიშვილის №1ა

ტელ: 595 55-35-74
599 75-28-88

დაკვეთა №		მასშტაბი
სტადია	პროექტი	1:100
ფორმატი	ფურცლები	A.01.38
A-2		11/10/2022 წ.

კვანძი №1 მ. 1:10



კვანძი №2 მ. 1:10

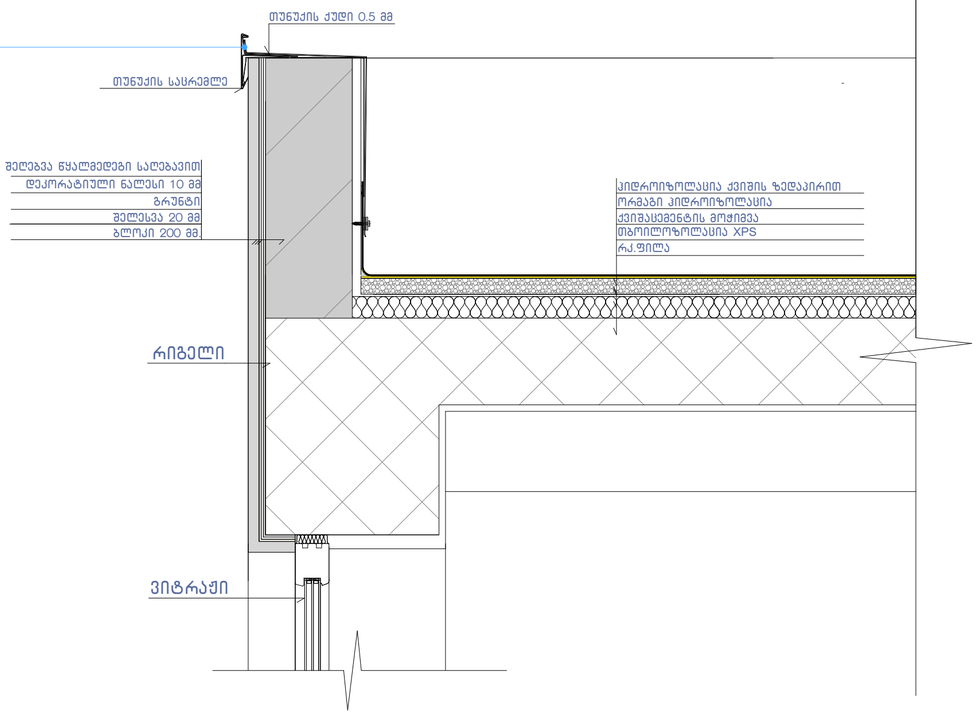

კვანძი №3 მ. 1:10

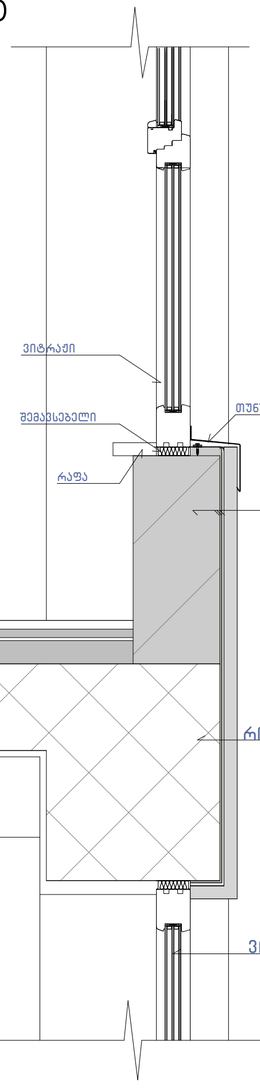

კვანძი №3* მ. 1:10

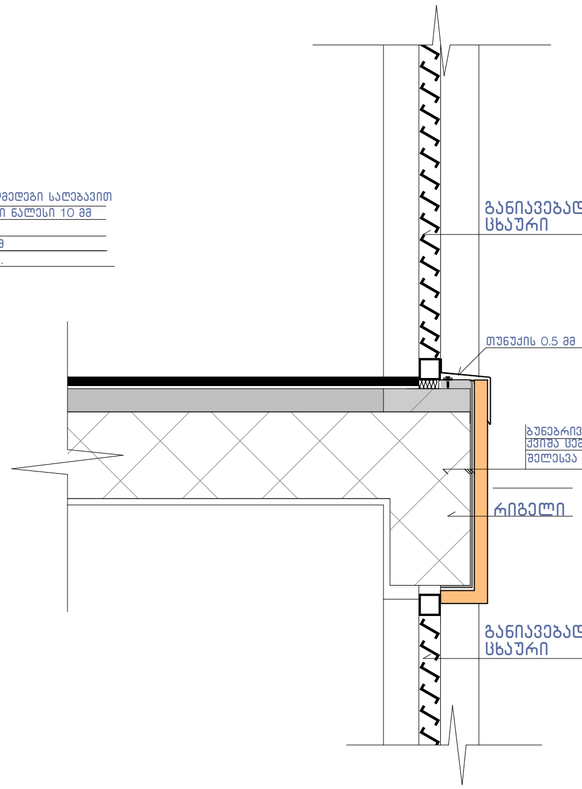

კვანძი №4 მ. 1:10

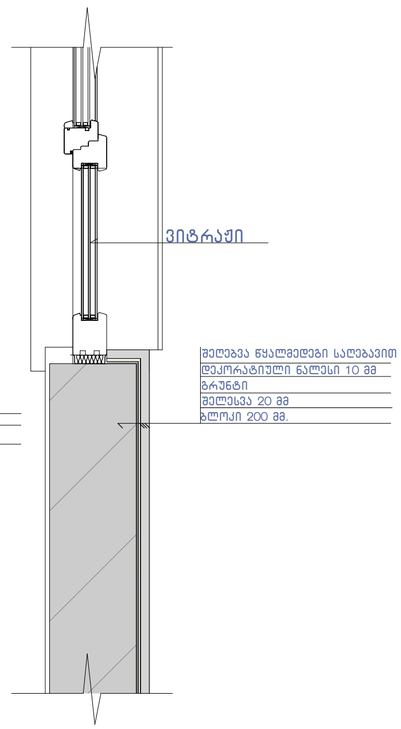

შენიშვნა:

ჰიდროიზოლაცია გამოყენებული უნდა იყოს გარე კარისა და ფანჯრის ანაწყობების, გაყვანილობების და გარე კედლის ანაწყობების (მათ შორის პარაპეტის) დასრულების ადგილების პერიმეტრებთან, გარე კედლისა და სახურავის გადაკვეთასთან, საკვამურებთან, პორტიკებთან (კართანებთან), ტერასებთან (ბანებთან), აივნებთან და მსგავს ნაშვერებთან შეერთების ადგილებში, ასევე, ჩაშენებულ წყალსადინარ ღარებში და მსგავს ადგილებში, საიდანაც წყალმა შეიძლება კედელში შეაღწიოს.
ჰიდროიზოლაცია უნდა მოეწყოს გამოშვერილი კიდეების ორივე მხარეზე და ბოლოებთან კედლისზედა ბურულების, წოლანების ქვეშ და უწყვეტი გამოშვერილი გაფორმების თავზე.

ნახაზის დასახელება:

კვანძები დეტალები

ექსპლიკაცია:

პირობითი ნიშნები:

- ნაკვეთის საზღვარი
- განაშენიანების რეგულირების ხაზი(შეკანა ეზოსთვის)
- წრილის ხაზი
- არქიტექტურული ნიშნული
- კონსტრუქციული ნიშნული
- რკინა ბეტონი, მონოლითი
- შემავსებელი ბლოკი
- ბუნებრივი აბური
- ტერიტორიის გამწვანება ბალახის საფარი

შენიშვნები

1. ნახაზში შეტანილი ყველა ცვლილება უნდა შეთანხმდეს პროექტის ავტორთან.
2. შენობის საპროექტო ნული (±0.00) ტოლია ±0.00=411,50 აბსოლიტური ნიშნულის
3. პროექტში ყველა ზომა მოცემულია მილიმეტრებში.
4. პროექტი გაკვეთებულია დაკვეთის მიერ მოწვეული ტოპოგებმის დაფუძველზე.

მისამართი

ქ.თბილისი, ქინძმარაულის ქუჩა №5(ნაკ. 03/073)
საკ.კოდი: 01.19.34.003.223

პროექტის სახელწოდება

მრავალბინიანი საცხოვრებელი სახლის კორექტირებული არქიტექტურული პროექტი

სტადია	პროექტი	არ
თანამდებობა	გვარი	ხელმოწერა
დირექტორი	გ.გენდელიანი	
არქიტექტორი	გ.გენდელიანი	
არქიტექტორი	ი. გოგოხია	
არქიტექტორი	დ. კომახიძე	

საპროექტოს ლოგო | მისამართი

BIJI ARCHITECTURE

ქ. თბილისი შავიშვილის №1ა

ტელ: 595 55-35-74
599 75-28-88

დაკვეთა №		მასშტაბი
სტადია	პროექტი	1:100
ფორმატი	ფურცლები	A.01.39
A-2	A-406	11/10/2022 წ.

კვანძი №6 მ. 1:10

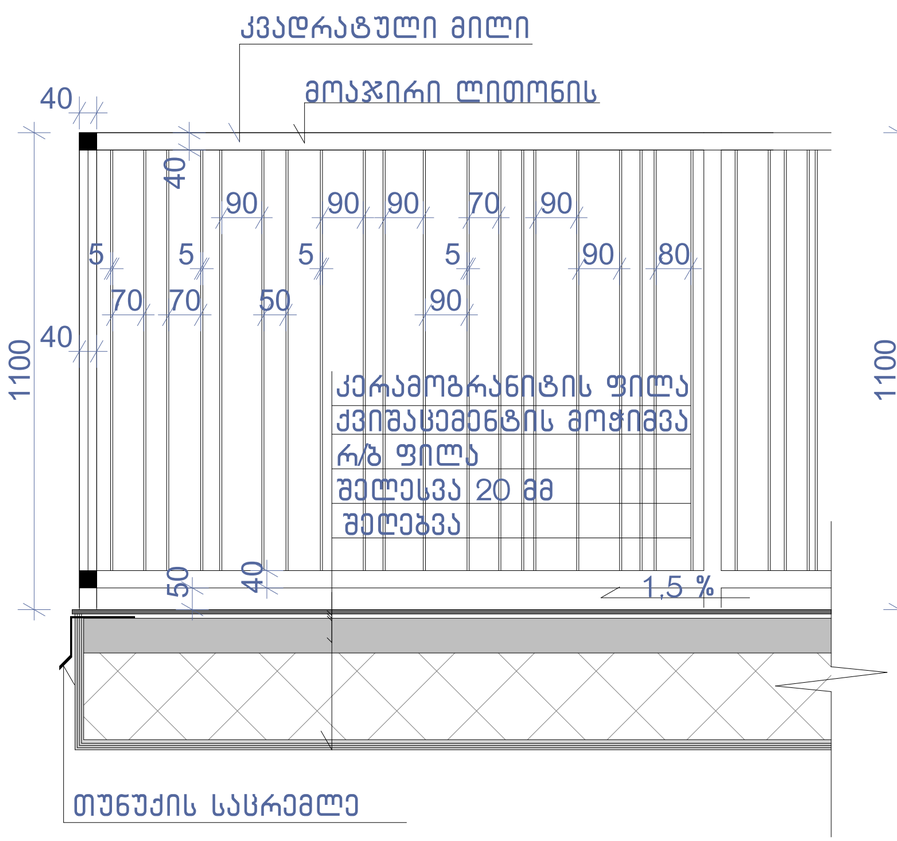

1-1

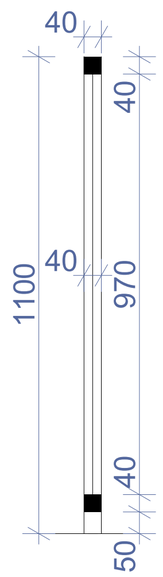

კვანძი №8 მ. 1:10

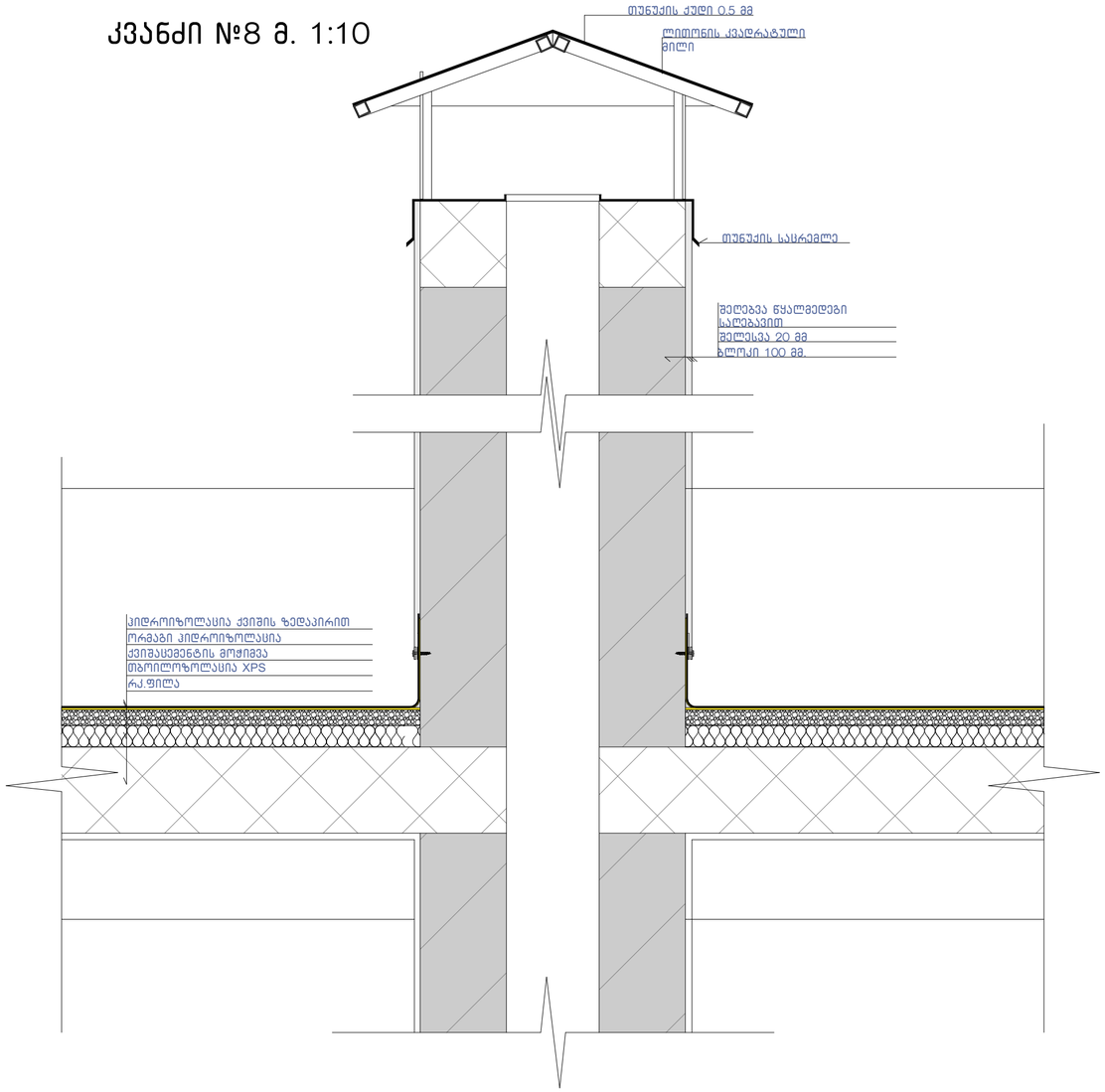

კვანძი №5 მ. 1:10

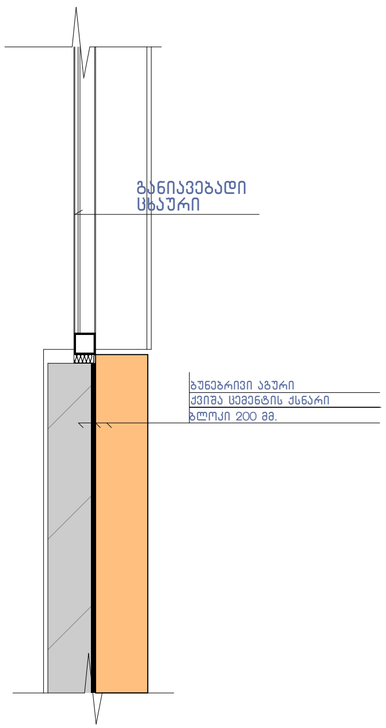

კვანძი №7 მ. 1:10

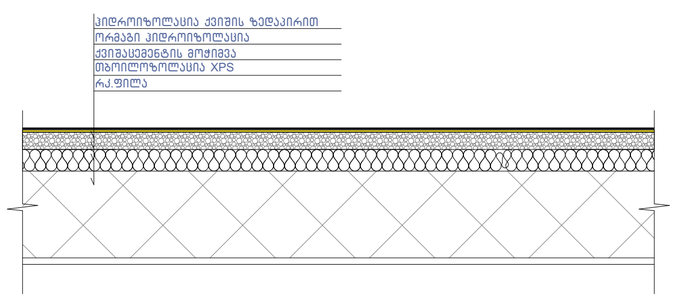

შენიშვნა:

"ჰიდროიზოლაცია ისე უნდა მოეწყოს, რომ კედლისზედა ბურულების გადაბმების, ნესტგამტარი მასალების, პარაპეტის კედლების გადაკვეთის ადგილებისა და სახურავის ზედაპირზე არსებული სხვა ღიობების გავლით ნესტმა ვერ შეაღწიოს კედელსა და სახურავში“.
- „ჰიდროიზოლაცია უნდა მოთავსდეს კედლისა და სახურავის გადაკვეთის ადგილებში, წყალსადინარ არხებთან, სახურავის ქანობის ან მიმართულების შეცვლის ადგილებში, ასევე, სახურავის ღიობების გარშემო. ლითონის ჰიდროიზოლაცია უნდა იყოს კოროზიამედეგი და, არანაკლებ, 0,5 მმ სისქისა (No. 26 გალვანიზებული ფურცლისა)“
- „პარაპეტის კედლები სათანადოდ უნდა დაიფაროს არაწვადი, წყალგაუმტარი მასალებით, რომელთა სიგანე პარაპეტის კედლების სიგანეზე ნაკლები არ უნდა იყოს.
- „სახურავის ბურულის კლასიფიკაცია უნდა განისაზღვროს B კლასით.

ნახაზის დასახელება:

კვანძები დეტალები

ექსპლიკაცია:

პირობითი ნიშნები:

- ნაკვეთის საზღვარი
- განაშენიანების რეგულირების ხაზი(უქანა ეზოსთვის)
- ჭრილის ხაზი
- არქიტექტურული ნიშნული
- კონსტრუქციული ნიშნული
- რკინა ბეტონი, მონოლითი
- შემავსებელი ბლოკი
- ბუნებრივი აბური
- ტერიტორიის გამწვანება ბალახის საფარი

შენიშვნები

1. ნახაზში შეტანილი ყველა ცვლილება უნდა შეთანხმდეს პროექტის ავტორთან.
2. შენობის საპროექტო ნული (±0.00) ტოლია ±0.00=411,50 აბსოლიტური ნიშნულის
3. პროექტში ყველა ზომა მოცემულია მილიმეტრებში.
4. პროექტი გაკეთებულია დამკვეთის მიერ მოტანილი ტოპოზემის დაფუძველზე.

მისამართი

ქ.თბილისი, ქინძმარაულის ქუჩა №5(ნაკ. 03/073)
საკ.კოდი: 01.19.34.003.223

პროექტის სახელწოდება

მრავალბინიანი საცხოვრებელი სახლის კორექტირებული არქიტექტურული პროექტი

სტადია	პროექტი	არ
თანამდებობა	გვარი	ხელმოწერა
დირექტორი	გ.გენდელიანი	
არქიტექტორი	გ.გენდელიანი	
არქიტექტორი	ი. გოგოხია	
არქიტექტორი	დ. კომახიძე	
საპროექტოს ლოგო		მისამართი

BIJI ARCHITECTURE
BIJI ARCHITECTURE

ქ. თბილისი მაჩიშვილის №1ა
ტელ: 595 55-35-74
599 75-28-88

დაკვეთა №		მასშტაბი
სტადია	პროექტი	1:100
ფორმატი	ფურცლები	A.01.40
A-2	A-407	11/10/2022 წ.

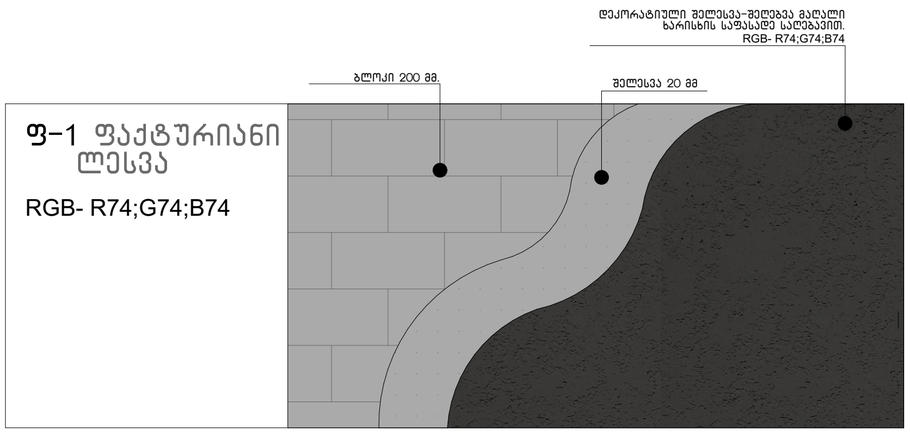

ფ-1 ფაქტურიანი ლესვა

RGB- R74;G74;B74

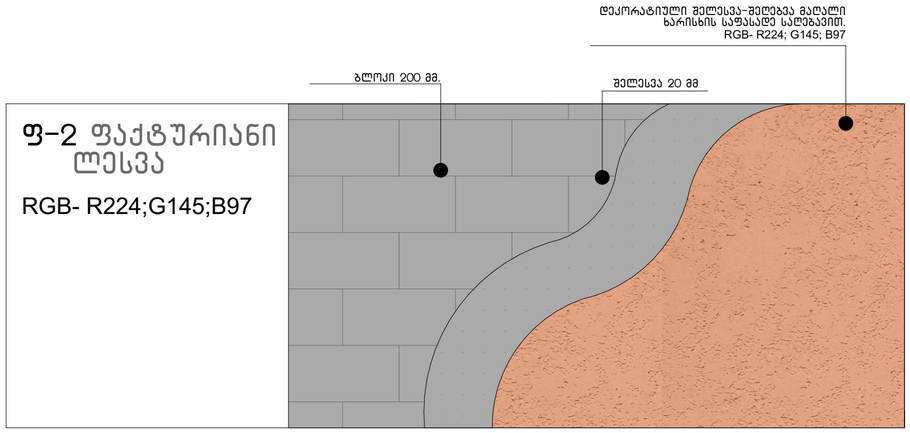

ფ-2 ფაქტურიანი ლესვა

RGB- R224;G145;B97

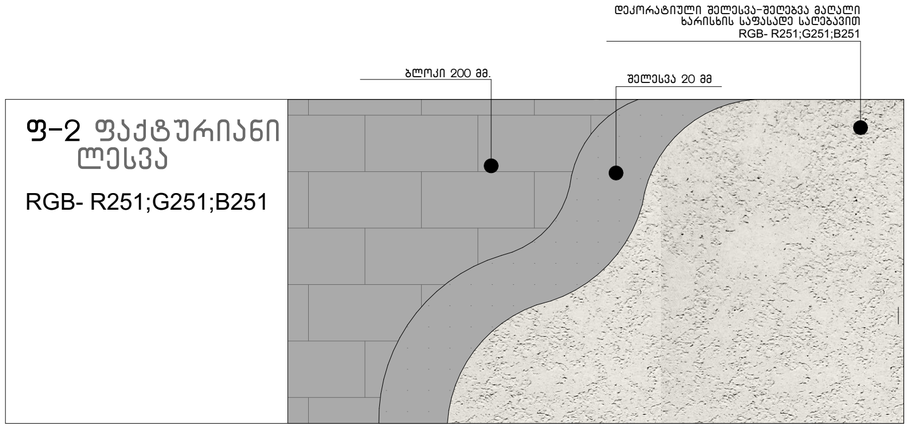

ფ-2 ფაქტურიანი ლესვა

RGB- R251;G251;B251



ფ-6 ბუნებრივი აბურის ფილა

ნახაზის დასახელება:

კვანძები დეტალები

ექსპლიკაცია:

პირობითი ნიშნები:

- ნაკვეთის საზღვარი
- განაშენიანების რეგულირების ხაზი(უქანა ეზოსთვის)
- ჭრილის ხაზი
- არქიტექტურული ნიშნული
- კონსტრუქციული ნიშნული
- რკინა ბეტონი, მონოლითი
- შემავსებელი ბლოკი
- ბუნებრივი აბური
- ტერიტორიის გამწვანება ბალახის საფარი

შენიშვნები

1. ნახაზში შეტანილი ყველა ცვლილება უნდა შეთანხმდეს პროექტის ავტორთან.
2. შენობის საპროექტო ნული (±0.00) ტოლია ±0.00=411,50 აბსოლიტური ნიშნულის
3. პროექტში ყველა ზომა მოცემულია მილიმეტრებში.
4. პროექტი გაკეთებულია დამკვეთის მიერ მოწვდილი ტოპოგეგმის დაფუძველზე.

მისამართი

ქ.თბილისი, ქინძმარაულის ქუჩა №5(ნაკვ. 03/073)
საკ.კოდი: 01.19.34.003.223

პროექტის სახელწოდება

მრავალბინიანი საცხოვრებელი სახლის კორექტირებული არქიტექტურული პროექტი

სტადია	პროექტი	არ
თანამდებობა	გვარი	ხელმოწერა
დირექტორი	გ.გენდელიანი	
არქიტექტორი	გ.გენდელიანი	
არქიტექტორი	ი. გოგოხია	
არქიტექტორი	დ. კომახიძე	

საპროექტოს ლოგო | მისამართი

BIJI ARCHITECTURE

ქ. თბილისი მაჯიშვილის №1ა

ტელ: 595 55-35-74
599 75-28-88

დაკვეთა №		მასშტაბი
სტადია	პროექტი	1:100
ფორმატი	ფურცლები	A.01.41
A-2	A-408	11/10/2022 წ.

გაძლიერებული ბეტონის სვეტი 50X50 მმ ცეცხლმედეგობა 2 სთ.

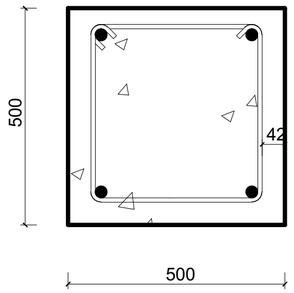

გაძლიერებული ბეტონის კედელი გზა-კიბის შემომზღუდავები ცეცხლმედეგობა 2 სთ.



გაძლიერებული ბეტონის კოჭი იატაკის და სახურავის ფილა ცეცხლმედეგობა 2 სთ.

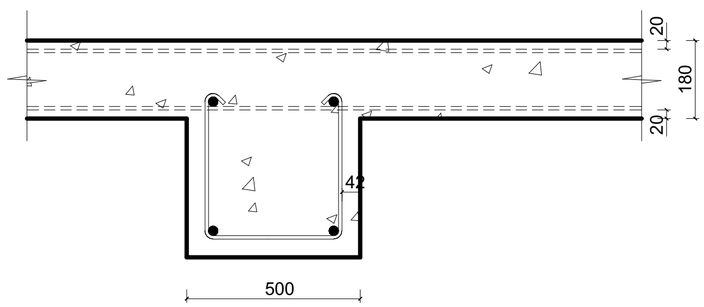

ბლოკის კედელი ბინებს შორის გამყოფი ტიხარი ცეცხლმედეგობა 1 სთ.

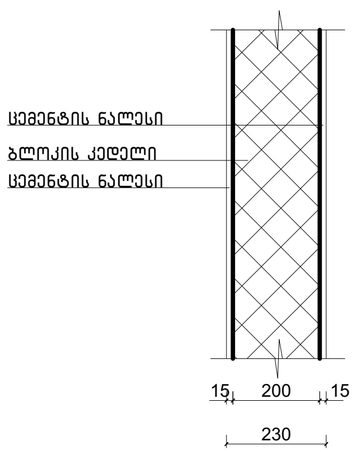

ნახაზის დასახელება:

კონსტრუქციული ტიპის დეტალები

ექსპლიკაცია:

პირობითი ნიშნები:

- ნაკვეთის საზღვარი
- განაშენიანების რეგულირების ხაზი(უკანა ეზოსთვის)
- ჭრილის ხაზი
- არქიტექტურული ნიშნული
- კონსტრუქციული ნიშნული
- რკინა ბეტონი, მონოლითი
- შემავსებელი ბლოკი
- ბუნებრივი აგური
- ტერიტორიის გამწვანება ბალახის საფარი

შენიშვნები

1. ნახაზში შეტანილი ყველა ცვლილება უნდა შეთანხმდეს პროექტის ავტორთან.
2. შენობის საპროექტო ნული (±0.00) ტოლია ±0.00=411,50 აბსოლიტური ნიშნულის
3. პროექტში ყველა ზომა მოცემულია მილიმეტრებში.
4. პროექტი გაკეთებულია დამკვეთის მიერ მოწვდილი ტოპოგეგმის დაფუძველზე.

მისამართი

ქ.თბილისი, ქინძმარაულის ქუჩა №5(ნაკ. 03/073)
საკ.კოდი: 01.19.34.003.223

პროექტის სახელწოდება

მრავალბინიანი საცხოვრებელი სახლის კორექტირებული არქიტექტურული პროექტი

სტადია	პროექტი	არ
თანამდებობა	გვარი	ხელმოწერა
დირექტორი	გ.გენდელიანი	
არქიტექტორი	გ.გენდელიანი	
არქიტექტორი	ი. გოგოხია	
არქიტექტორი	დ. კომახიძე	

საპროექტო ლოგო | მისამართი

BIJI ARCHITECTURE

ქ. თბილისი მაჩიშვილის №1ა

ტელ: 595 55-35-74
599 75-28-88

დაკვეთა №		მასშტაბი
სტადია	პროექტი	1:100
ფორმატი	ფურცლები	A.01.42
A-2		11/10/2022 წ.

პანდუსი
მ.1:20

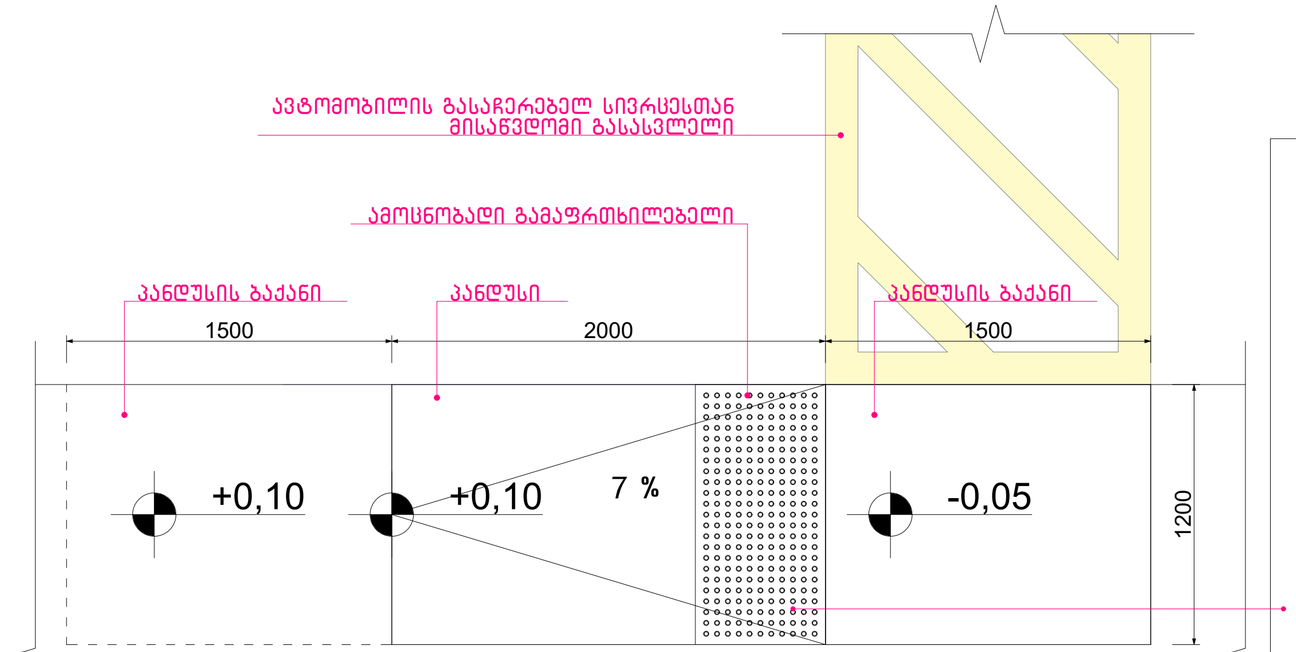

ტროტუარი(საარინერი)

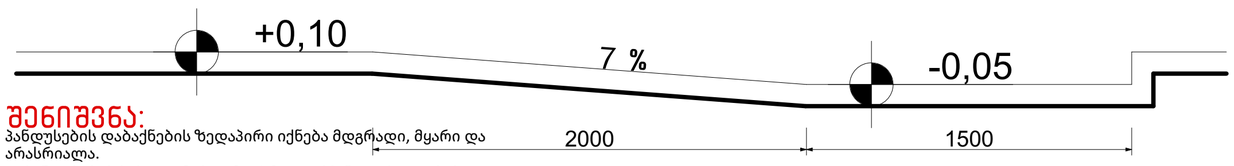

შენიშვნა:

პანდუსების დაბაქნების ზედაპირი იქნება მდგრადი, მყარი და არასრიალა.

პანდუსების სახელურები არ იტრიალებს მათი ბუდეების საზღვრებში.

სახელურები და ნებისმიერი კედელი ან მათ მომიჯნავედ მდებარე სხვა ზედაპირი არ შეიცავს ბასრ ან უხეშ ელემენტებს.

შენობის გარეთ მდებარე პანდუსები ისე დაგეგმარდება, რომ სავალ ზედაპირზე წყალი არ დაგროვდება.

პანდუსის და ბაქნების განივი კვეთის დახრა არ აღემატება 1/48-ს.
ამოცნობადი გამაფრთხილებლების ზედაპირები ვიზუალურად უნდა განსხვავდებოდეს მომიჯნავე ზედაპირებისგან და უნდა იყოს ღია ფერზე მუქი ან მუქ ფერზე ღია.

გამაფრთხილებლებს უნდა ჰქონდეს თავწაკვეთილი გუმბათის ფორმა და უნდა შეესაბამებოდეს შემდეგ მოთხოვნებს:

თავწაკვეთილი გუმბათები კვადრატული ბადის სახით უნდა იყოს დალაგებული.

თავწაკვეთილი გუმთათების ფუძის დიამეტრი უნდა იყოს, არაუმცირეს 23 მმ და, არაუმეტეს, 36 მმ, ხოლო წვეროს დიამეტრი ფუძი დიამეტრის, არაუმცირეს 50% და, არაუმეტეს, 65%.

თავწაკვეთილი გუმბათების სიმაღლე უნდა იყოს 5,0 მმ.

თავწაკვეთილი გუმბათების ცენტრიდან ცენტრამდე დაშორება უნდა იყოს, არაუმცირეს, 40 მმ და, არაუმეტეს, 60 მმ, ხოლო ფუძიდან ფუძემდე დაშორება, არაუმცირეს, 16,5 მმ დაფაზე ყველაზე ახლოს მდებარე გუმბათებს შორის გაზომვისას.

თავწაკვეთილი გუმბათები კვადრატული ბადის სახით უნდა იყოს დალაგებული.

ამოცნობადი გამაფრთხილებელი

თავწაკვეთილი გუმბათის ზომა და დაშორებები

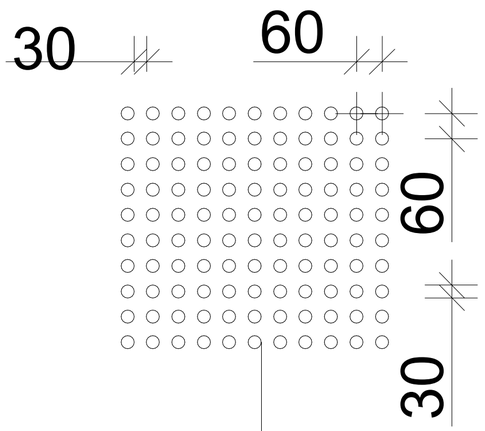

თავწაკვეთილი გუმბათის სიმაღლე

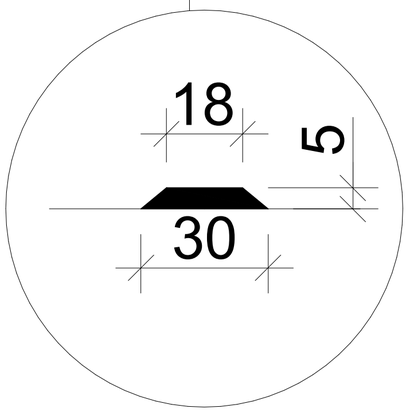

ნახაზის დასახელება:

პანდუსი

ექსპლიკაცია:

პირობითი ნიშნები:

- ნაკვეთის საზღვარი
- განაშენიანების რეგულირების ხაზი(შეკანა ეზოსთვის)
- ჭრილის ხაზი
- არქიტექტურული ნიშნული
- კონსტრუქციული ნიშნული
- რკინა ბეტონი, მონოლითი
- შემავსებელი ბლოკი
- ბუნებრივი აგური
- ტერიტორიის გამწვანება ბალახის საფარი

შენიშვნები

1. ნახაზში შეტანილი ყველა ცვლილება უნდა შეთანხმდეს პროექტის ავტორთან.
2. შენობის საპროექტო ნული (±0.00) ტოლია ±0.00=411,50 აბსოლიტური ნიშნულის
3. პროექტში ყველა ზომა მოცემულია მილიმეტრებში.
4. პროექტი ბაკვეთებულია დამკვეთის მიერ მოწვანილი ტოპოგეგმის დაფუძველზე.

მისამართი

ქ.თბილისი, ქინძმარაულის ქუჩა №5(ნაკ. 03/073)
საკ.კოდი: 01.19.34.003.223

პროექტის სახელწოდება

მრავალბინიანი საცხოვრებელი სახლის კორექტირებული არქიტექტურული პროექტი

სტადია	პროექტი	არ
თანამდებობა	გვარი	ხელმოწერა
დირექტორი	გ.გენდელიანი	
არქიტექტორი	გ.გენდელიანი	
არქიტექტორი	ი. გოგოხია	
არქიტექტორი	დ. კომახიძე	

საპროექტო ლოგო | მისამართი

BIJI ARCHITECTURE

ქ. თბილისი შავიშვილის №1ა

ტელ: 595 55-35-74
599 75-28-88

დაკვეთა №		მასშტაბი
სტადია	პროექტი	1:100
ფორმატი	ფურცლები	A.01.43
A-2		11/10/2022 წ.