საპროექტო ნიშნები:

ნაკვეთის საზღვარი	
მანძილი ნაკვეთის საზღვრიდან ობიექტამდე (ნაგებობის ხაზობრივი ობიექტის)	
ჭრილის ხაზი	
არსებული ნაგებობა	
კაპიტალური ნაგებობა	
ასაშენებელი ობიექტი	
ბეტონის ასაღები	
ასაღები ხე	
ნაგებობის ნაწილი, რომელიც არ ექვემდებარება ასაღებად	

ნებართვის დასახელება:

ქ. თბილისი, ქინძმარაულის ქუჩა №15
BUI ARCHITECTURE

ნებართვის მფლობელი	შპს „ბუი არქიტექტურა“
ობიექტის მისამართი	ქ. თბილისი, ქინძმარაულის ქუჩა №15
პროექტის ხელმძღვანელი	ლ. ქოჩიაშვილი
პროექტის მთავარი არქიტექტორი	ლ. ქოჩიაშვილი
პროექტის არქიტექტორი	ე. ბერიძე
პროექტის კონსტრუქტორი	ნ. ბერიძე
პროექტის ინჟინერ-ტექნოლოგი	ლ. ქოჩიაშვილი
პროექტის ინჟინერ-ტექნოლოგი	ე. ბერიძე
პროექტის ინჟინერ-ტექნოლოგ

საპროექტო საზღვარი

განაშენიანების რეგულირების ხაზი (უკანა ეზოსთვის)

შენიშვნა:

ხანძარსაწინააღმდეგო მანძილები საზოგადოებრივი ქუჩის და უკანა ეზოს მხარეს 9.0 მეტრზე მეტია.
შემოზღუდული ავტოსადგომი აღჭურვილი იქნება მექანიკური განიავების სისტემით
კოლეგი და ტამბური აღჭურვილი იქნება დამოუკიდებელი განიავების სისტემით.
ლიფტის შახტა აღჭურვილი იქნება კაერის დაწნევის სისტემით.
კაერის დაწნევის სისტემა უზრუნველყოფილი იქნება სათადარიგო ელმომარაგებით.
დენის გათიშვის შემთხვევაში სათადარიგო ელექტროსისტემა ავტომატურად გაანათებს გასასვლელ საშუალებებს.
კონსტრუქციული პროექტის დამუშავებისას დაცული იქნას I-B კონსტრუქციის ტიპის მოთხოვნები.
ხანძარსაწინააღმდეგო დაცვის სისტემების საინჟინრო დოკუმენტაცია დამუშავდეს 28.01.16 წ. №41 დადგენილების შესაბამისად.

ჭრილი 2-2
მაშტაბი: 1:100



ნახაზის დასახელება:

ჭრილი 2-2

ექსპლიკაცია:

პირობითი ნიშნები:

- ნაკვეთის საზღვარი
- განაშენიანების რეგულირების ხაზი(უკანა ეზოსთვის)
- ჭრილის ხაზი
- არქიტექტურული ნიშნული
- კონსტრუქციული ნიშნული
- რკინა ბეტონი, მონოლითი
- შემავსებელი ბლოკი
- ბუნებრივი აბური
- ტერიტორიის გამწვანება ბალახის საფარი

შენიშვნები

1. ნახაზში შეტანილი ყველა ცვლილება უნდა შეთანხმდეს პროექტის ავტორთან.
2. შენობის საპროექტო ნული (±0.00) ტოლია ±0.00=411,50 აბსოლიტური ნიშნულის
3. პროექტში ყველა ზომა მოცემულია მილიმეტრებში.
4. პროექტი გაკეთებულია დამკვეთის მიერ მოტანილი ტოპოგებმის დაფუძველზე.

მისამართი

ქ.თბილისი, ქინძმარაულის ქუჩა №5(ნაკვ. 03/073)
საკ.კოდი: 01.19.34.003.223

პროექტის სახელწოდება

მრავალბინიანი სასხოვრებელი სახლის კორექტირებული არქიტექტურული პროექტი

სტადია	პროექტი	არ
თანამდებობა	გვარი	ხელმოწერა
დირექტორი	გ.გენდელიანი	
არქიტექტორი	გ.გენდელიანი	
არქიტექტორი	ი. გოგოხია	
არქიტექტორი	დ. კომახიძე	
საპროექტო ლოგო		მისამართი

BIJI ARCHITECTURE
BIJI ARCHITECTURE

ქ. თბილისი შავიშვილის №1ა

ტელ:
595 55-35-74
599 75-28-88

დაკვეთა №		მაშტაბი
სტადია	პროექტი	1:100
ფორმატი	ფურცლები	A.01.24
A-2	A-202	11/10/2022 წ.

ჭრილი 3-3
მასშტაბი: 1:100



შენიშვნა:

ხანძარსაწინააღმდეგო მანძილები საზოგადოებრივი ქუჩის და უკანა ეზოს მხარეს 9.0 მეტრზე მეტია.
შემოზღუდული ავტოსადგომი აღჭურვილი იქნება მექანიკური განიავების სისტემით
ჰოლები და ტამბური აღჭურვილი იქნება დამოუკიდებელი
განიავების სისტემით.
ლიფტის შახტა აღჭურვილი იქნება ჰაერის დაწნევის სისტემით.
ჰაერის დაწნევის სისტემა უზრუნველყოფილი იქნება სათადარიგო ელმომარაგებით.
დენის გათიშვის შემთხვევაში სათადარიგო ელექტროსისტემა ავტომატურად გაანათებს გასასვლელ საშუალებებს.
კონსტრუქციული პროექტის დამუშავებისას დაცული იქნას I-B კონსტრუქციის ტიპის მოთხოვნები.

ხანძარსაწინააღმდეგო დაცვის სისტემების საინჟინრო დოკუმენტაცია დამუშავდეს 28.01.16 წ. №41 დადგენილების შესაბამისად.

ნახაზის დასახელება:

ჭრილი 3-3

ექსპლიკაცია:

პირობითი ნიშნები:

- ნაკვეთის საზღვარი
- განაშენიანების რეგულირების ხაზი(უკანა ეზოსთვის)
- ჭრილის ხაზი
- არქიტექტურული ნიშნული
- კონსტრუქციული ნიშნული
- რკინა ბეტონი, მონოლითი
- შემავსებელი ბლოკი
- ბუნებრივი აგური
- ტერიტორიის გამწვანება ბალახის საფარი

შენიშვნები

1. ნახაზში შეტანილი ყველა ცვლილება უნდა შეთანხმდეს პროექტის ავტორთან.
2. შენობის საპროექტო ნული (±0.00) ტოლია ±0.00=411,50 აბსოლიტური ნიშნულის
3. პროექტში ყველა ზომა მოცემულია მილიმეტრებში.
4. პროექტი გაკეთებულია დამკვეთის მიერ მოტანილი ტოპოგეგმის დაფუძველზე.

მისამართი

ქ.თბილისი, ქინძმარაულის ქუჩა №5(ნაკვ. 03/073)
საკ.კოდი: 01.19.34.003.223

პროექტის სახელწოდება

მრავალბინიანი საცხოვრებელი სახლის კორექტირებული არქიტექტურული პროექტი

სტადია	პროექტი	არ
თანამდებობა	გვარი	ხელმოწერა
დირექტორი	გ.ბენდელიანი	
არქიტექტორი	გ.ბენდელიანი	
არქიტექტორი	ი. გოგოხია	
არქიტექტორი	დ. კომახიძე	

საპროექტოს ლოგო | მისამართი

BIJI ARCHITECTURE

ქ. თბილისი შავიშვილის №1ა
ტელ: 595 55-35-74, 599 75-28-88

დაკვეთა №		მასშტაბი
სტადია	პროექტი	1:100
ფორმატი	ფურცლები	A.01.25
A-2	A-203	11/10/2022 წ.

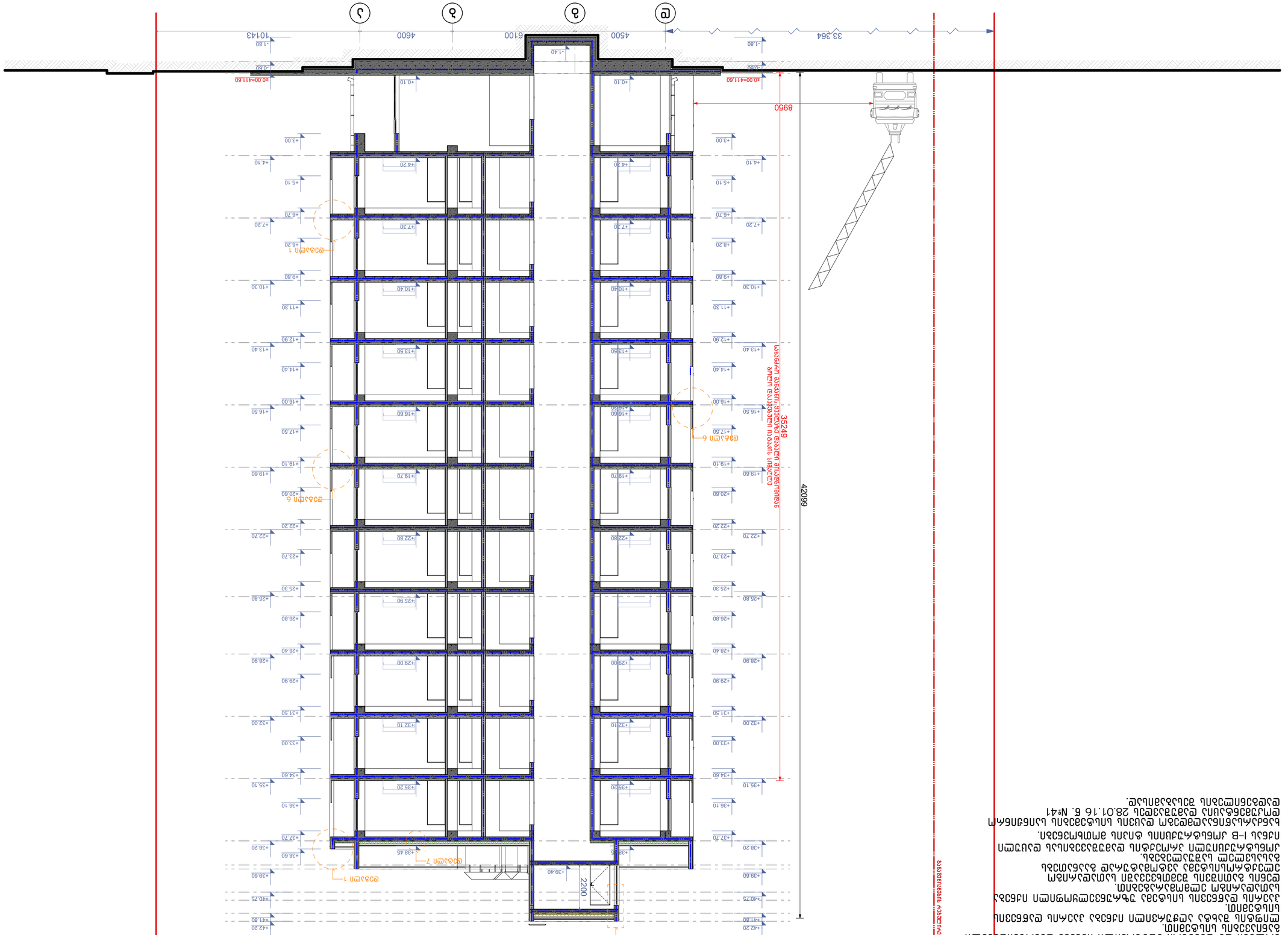

ֆՈՈՐՈՆ 4–4
ձՀՅՁՑՀՈ: 1:100

ՅՈՈՐՈՆ ՍՒՑՑՈՒՐ

ՅՈՈՐՈՆ ՍՒՑՑՈՒՐ

ՀՈՈՒՑՈՒՄ ՈՒՐՈՑՈՒ ԱՀՈՒՑՈՒՄ

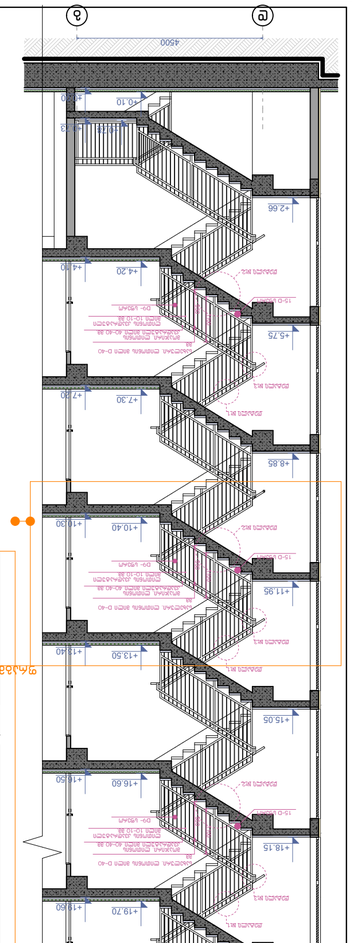

разрез 1–1
оś 1–1 оś А–Б 1:100

план площадки ±0.00 оś 6 1:50

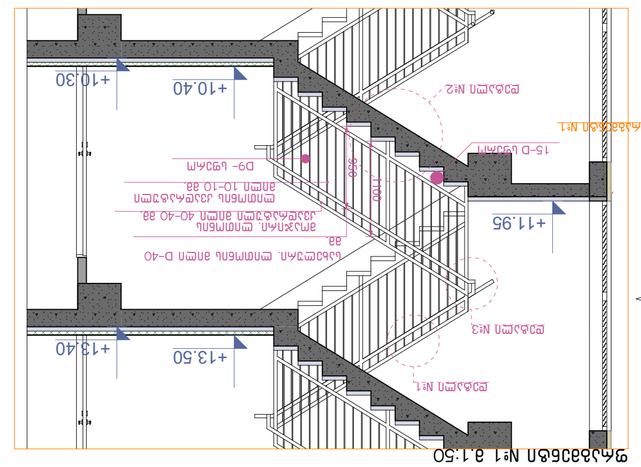
+0.00
+0.73
4 ступени 171х280
11 ступеней 171х280
2800
1500
300
80
80
280
280
280

ჭრილი 1-1
გზა-კიბის ფრაგმენტი მ.1:100

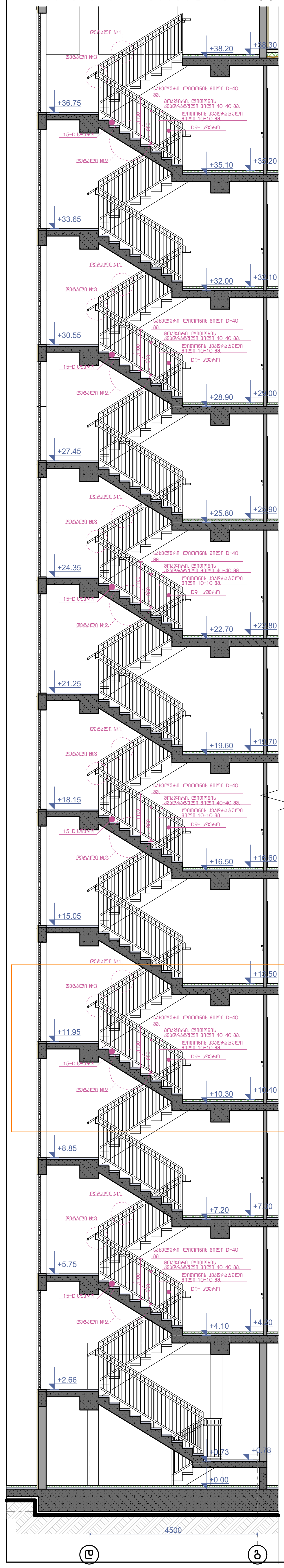

კიბის გეგმა ±0.00 ნიშნულზე
მ.1:50

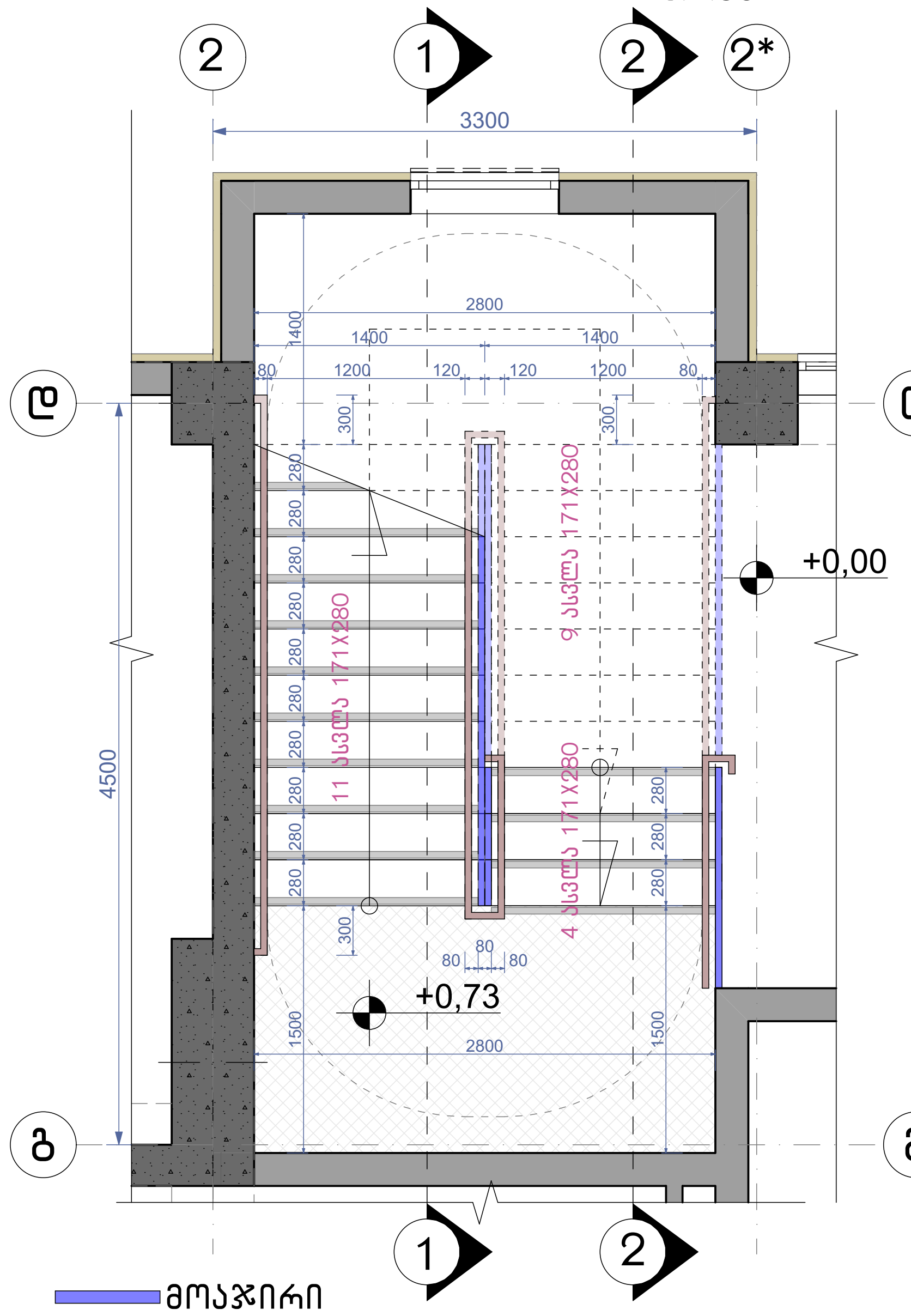

კიბის გეგმა +4.10 ნიშნულზე
მ.1:50

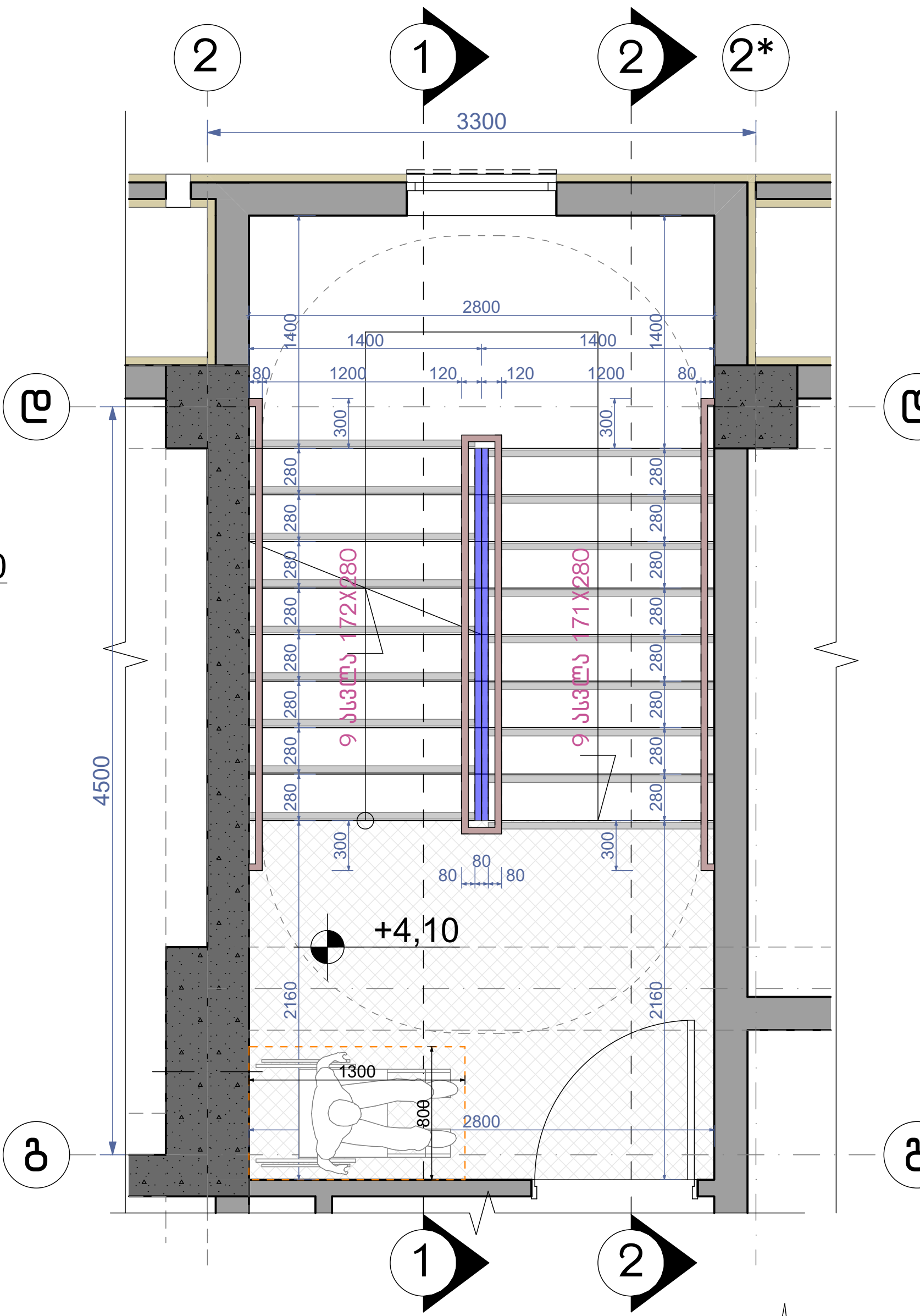

კიბის გეგმა +7.20;+10.30;+13.40;+16.50;+19.60;+22.70;+25.80;+28.90;+32.00;+ 35.10 ნიშნულებზე მ.1:50

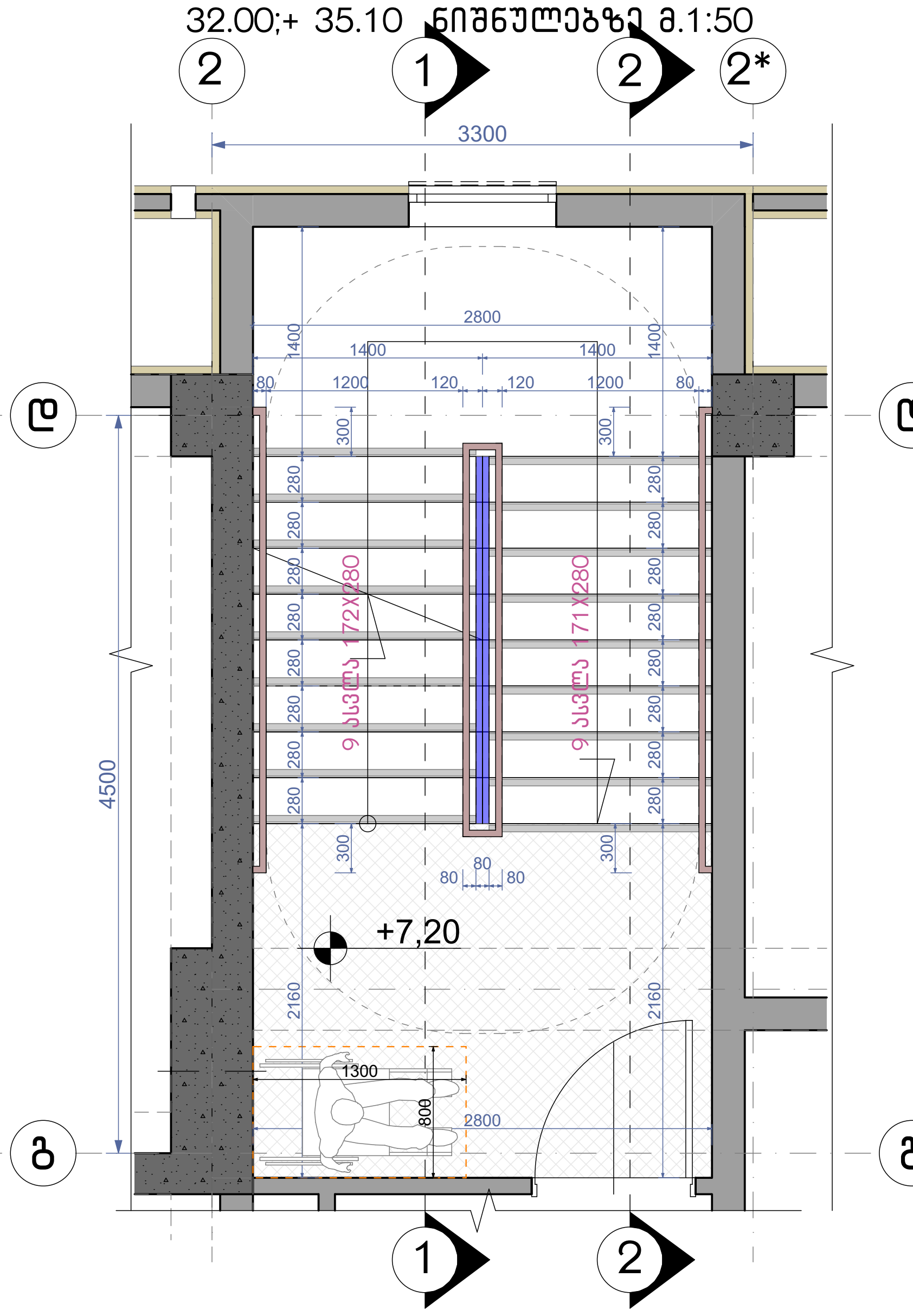

კიბის გეგმა +38.10 ნიშნულზე
მ.1:50

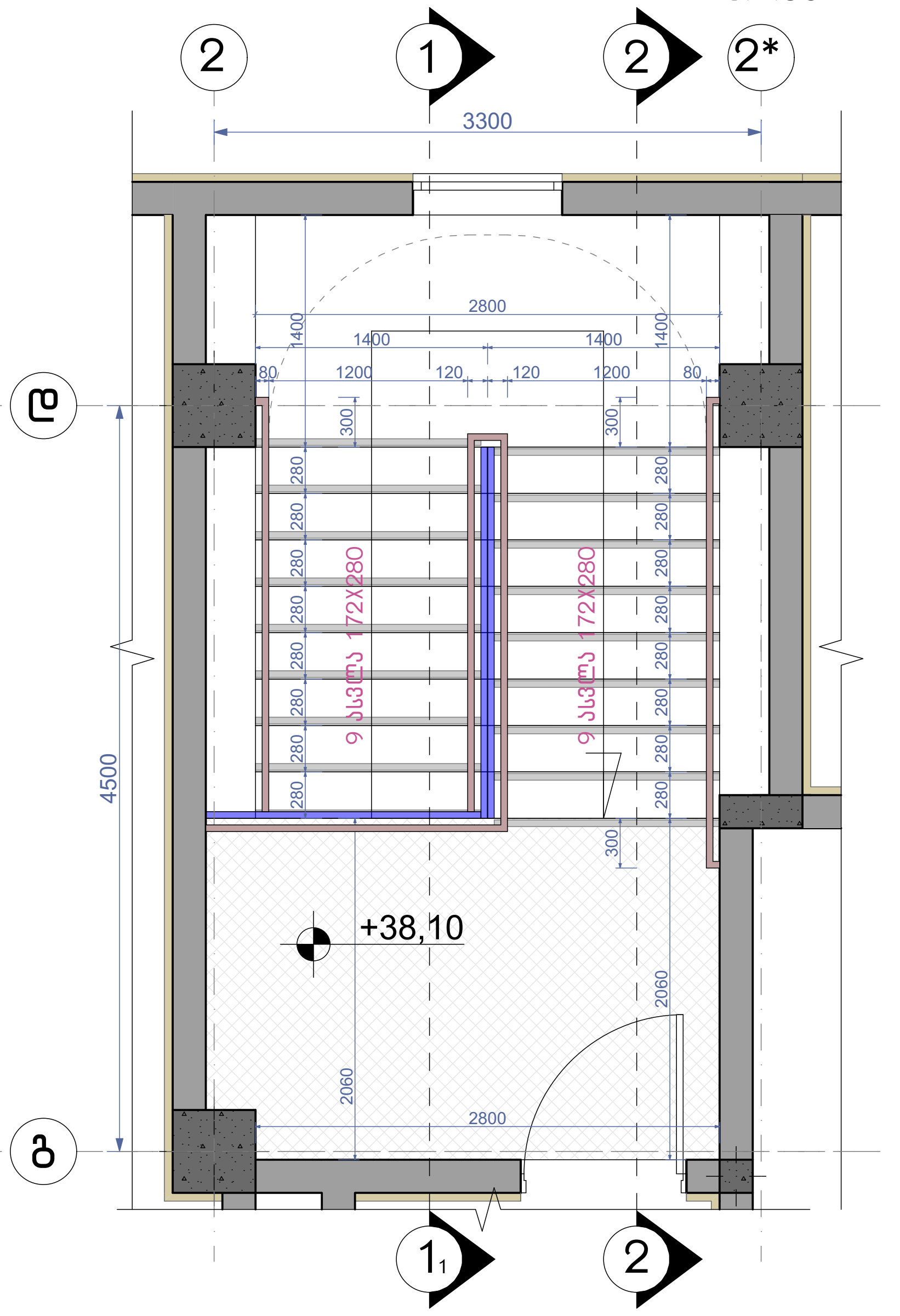

მოაჯირი
სახელური

ფრაგმენტი №1 მ.1:50

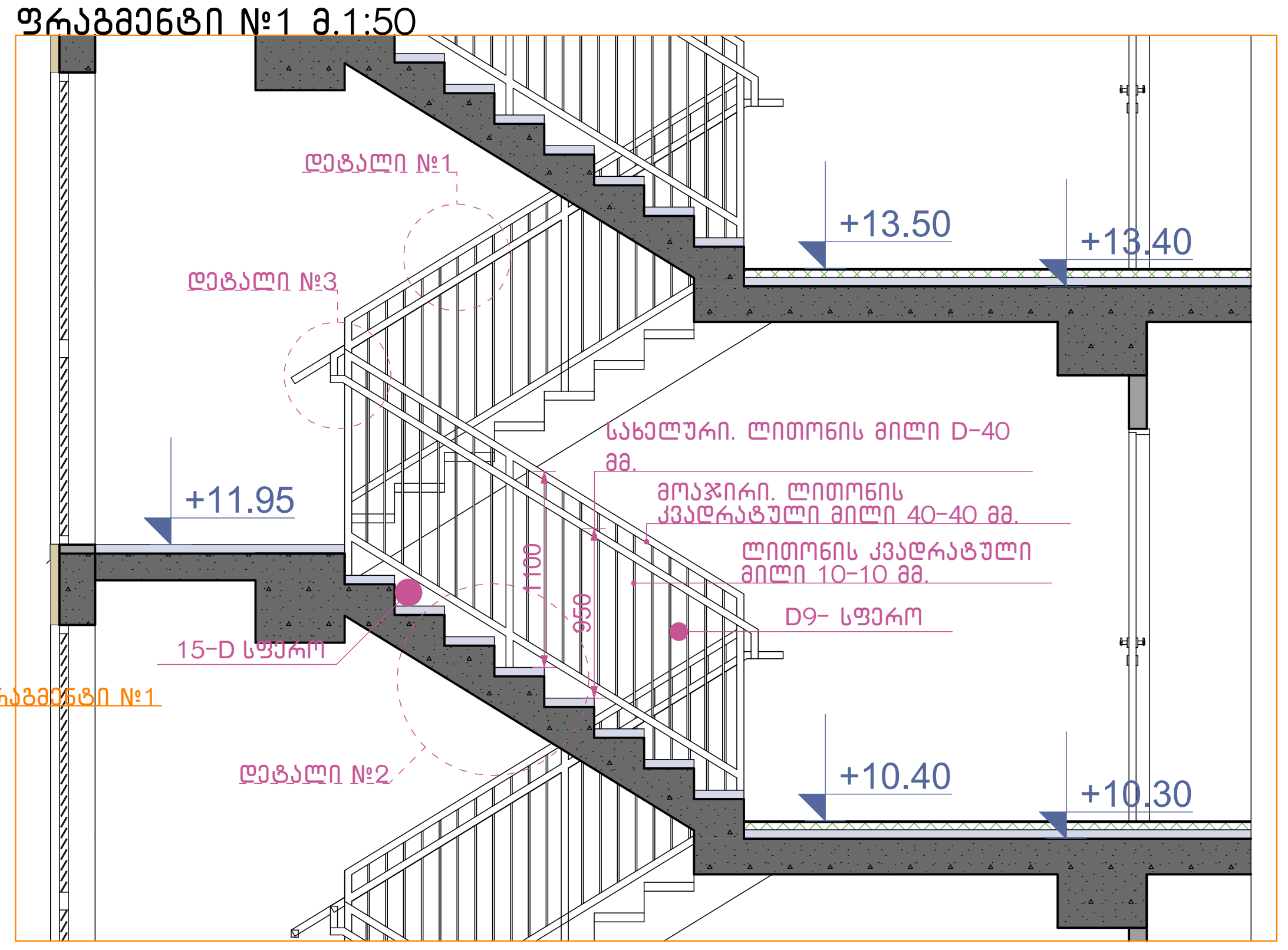

დეტალი №3 მ.1:10

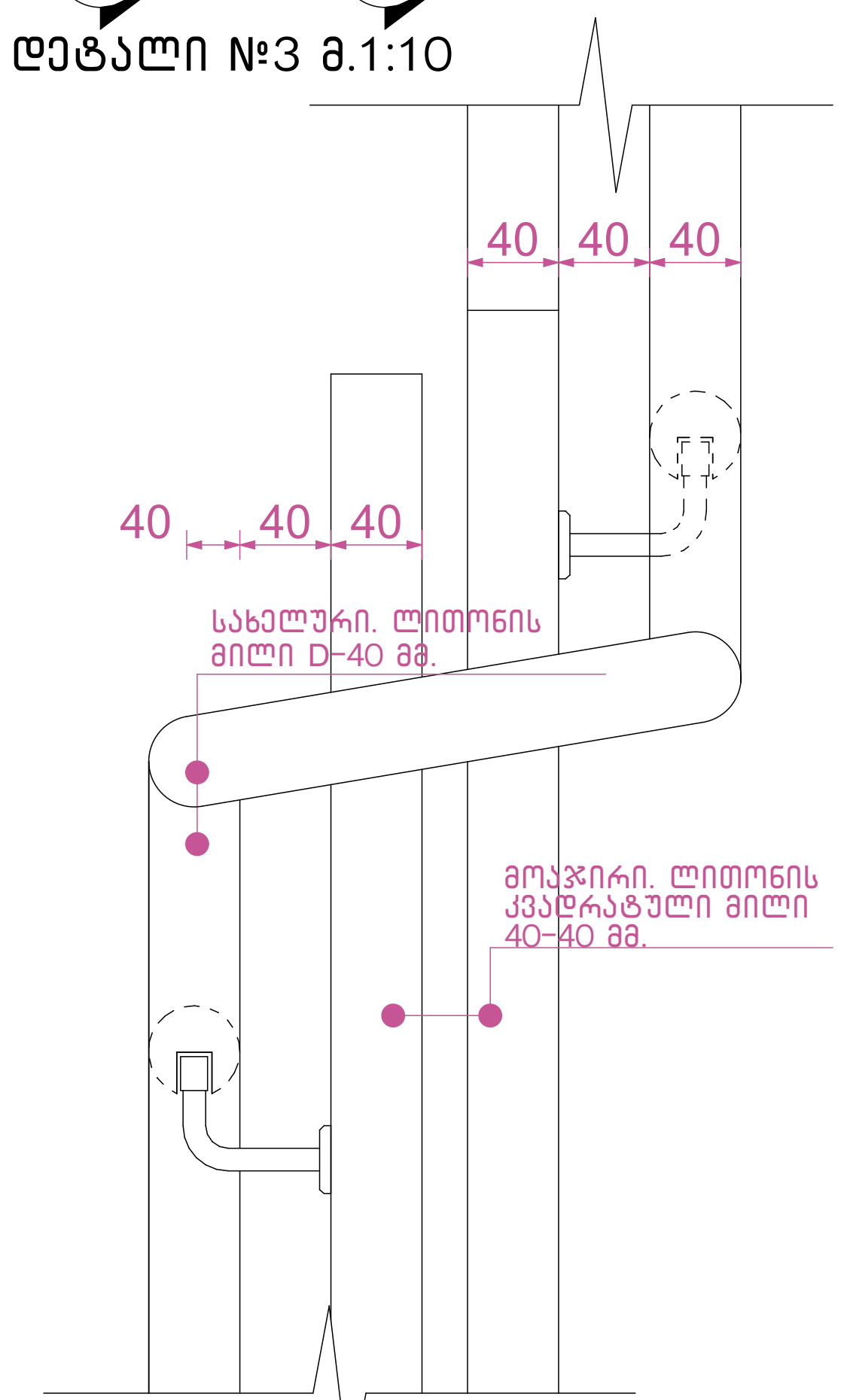



ჭრილი 2-2 მ.1:25
დეტალი №1

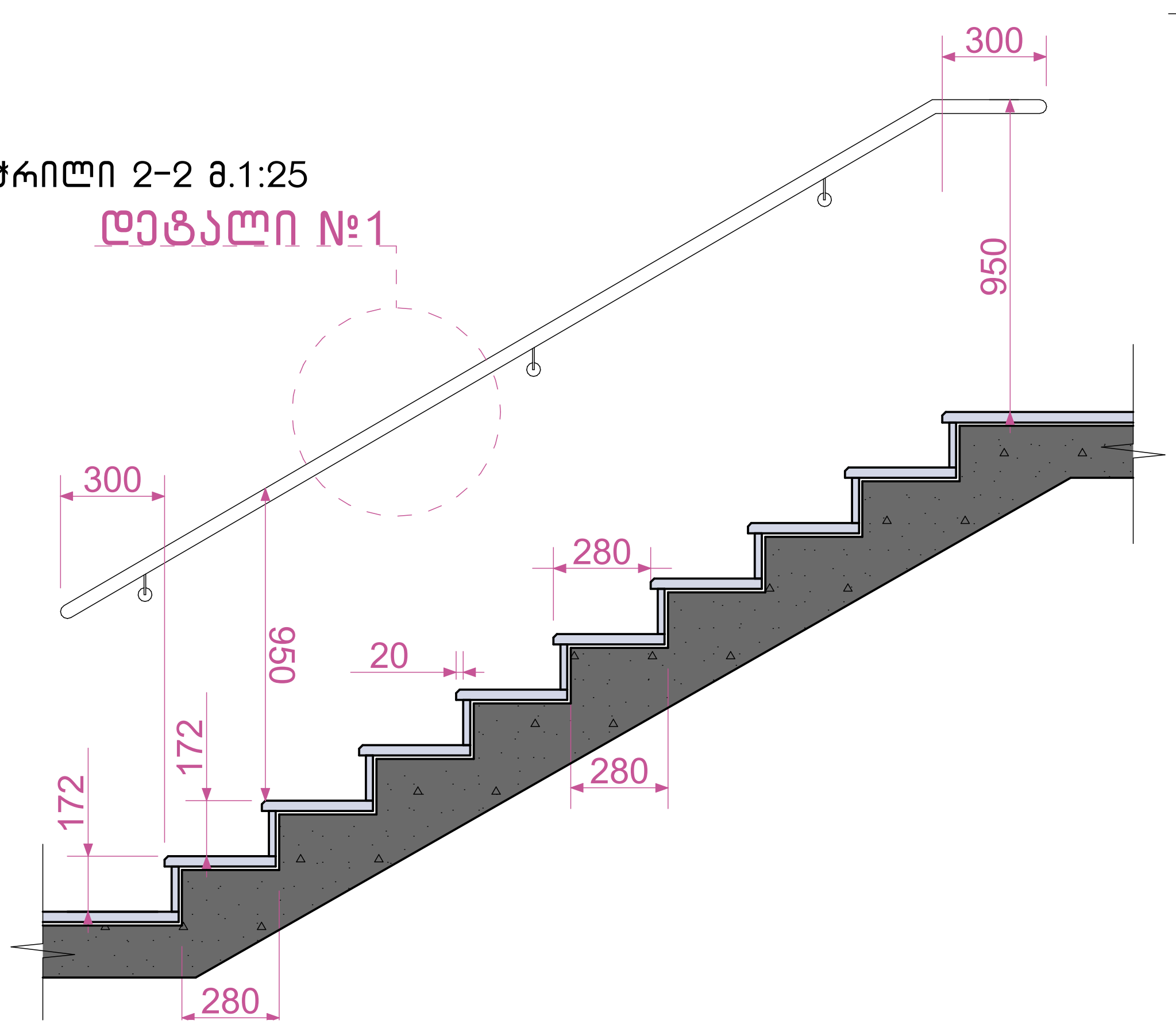

დეტალი №1 მ.1:100

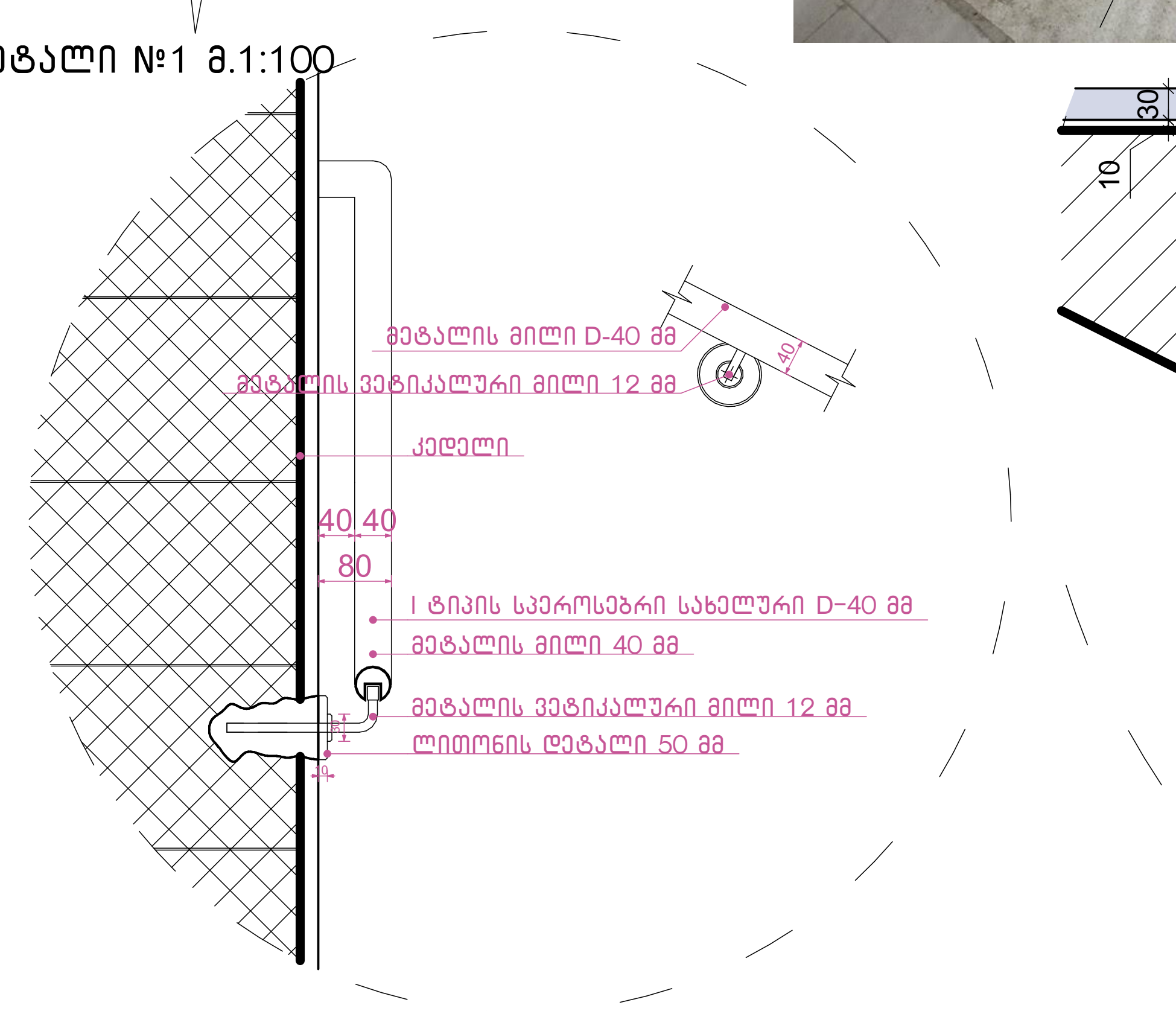

ხილვადი კონტრასტი კიბის საფეხურზე შიგა და გარე კიბეებზე
დეტალი №2 მ.1:100

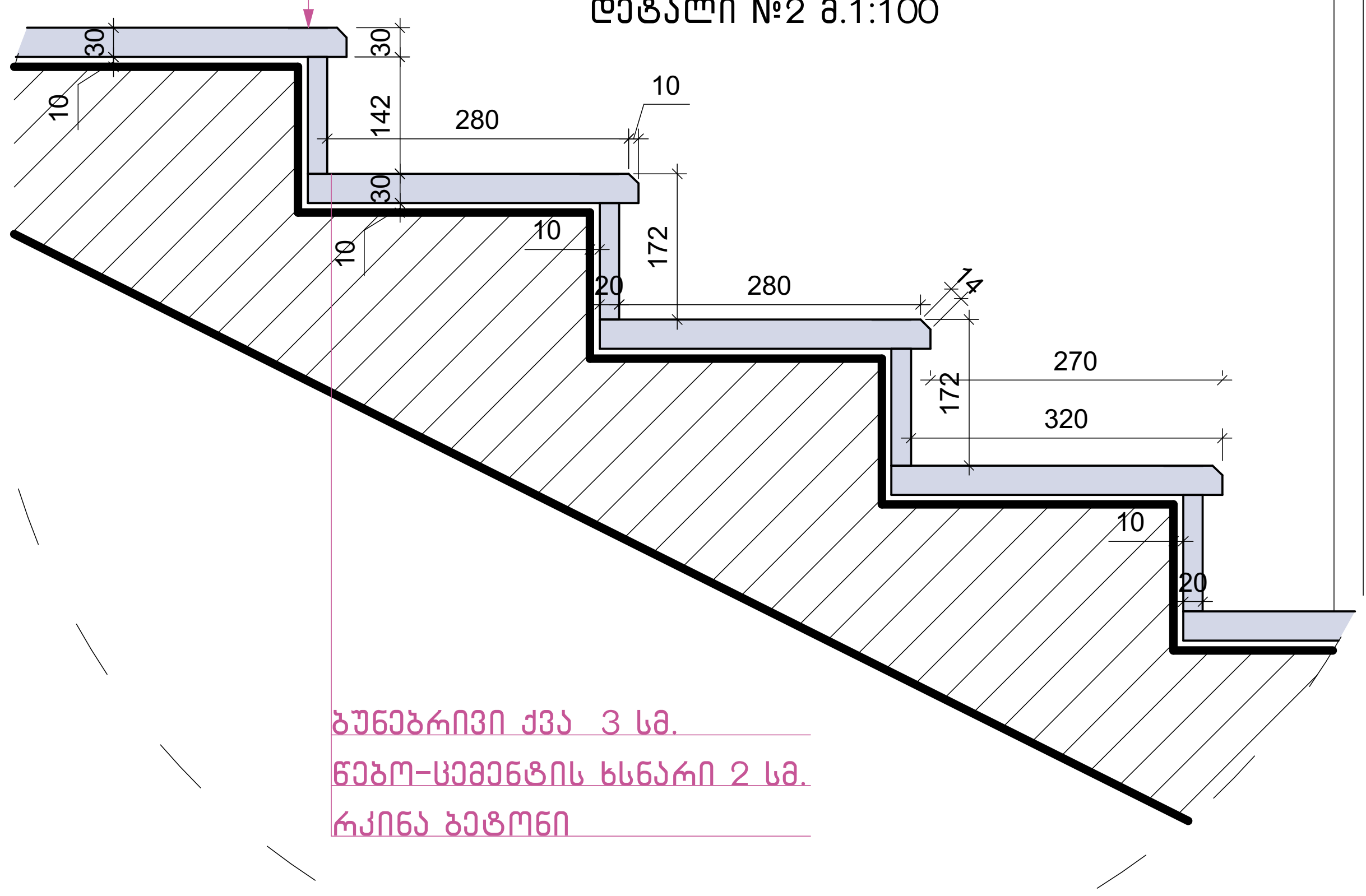

ნახაზის დასახელება:

გზა-კიბე №2
ჭრილი 2-2

ექსპლიკაცია:

პირობითი ნიშნები:
- ნაკვეთის საზღვარი
- განაშენიანების რეგულირების ხაზი(უკანა ეზოსთვის)
- ჭრილის ხაზი
- არქიტექტურული ნიშნული
- კონსტრუქციული ნიშნული
- რკინა ბეტონი, მონოლითი
- შემავსებელი ბლოკი
- ბუნებრივი აგური
- ტერიტორიის გამწვანება ბალახის საფარი

შენიშვნები

1. ნახაზში შეტანილი ყველა ცვლილება უნდა შეთანხმდეს პროექტის ავტორთან.
2. შენობის საპროექტო ნული (±0.00) ტოლია ±0.00=411,50 აბსოლიტური ნიშნულის
3. პროექტში ყველა ზომა მოცემულია მილიმეტრებში.
4. პროექტი გაკეთებულია დამკვეთის მიერ მოტანილი ტოპოგეგმის დაფუძველზე.

მისამართი

ქ.თბილისი, ქინძმარაულის ქუჩა №5(ნაკვ. 03/073)
საკ.კოდი: 01.19.34.003.223

პროექტის სახელწოდება

მრავალბინიანი საცხოვრებელი სახლის კორექტირებული არქიტექტურული პროექტი

სტადია	პროექტი	არ
თანამდებობა	გვარი	ხელმოწერა
დირექტორი	გ.ბენდელიანი	
არქიტექტორი	გ.ბენდელიანი	
არქიტექტორი	ი. გოგოხია	
არქიტექტორი	დ. კომახიძე	

საპროექტოს ლოგო	მისამართი
BIJI ARCHITECTURE	ქ. თბილისი შავიშვილის №1ა ტელ: 595 55-35-74 599 75-28-88

დაკვეთა №		მასშტაბი
სტადია	პროექტი	1:100
ფორმატი	ფურცლები	A.01.36
A-2	A-405	11/10/2022 წ.

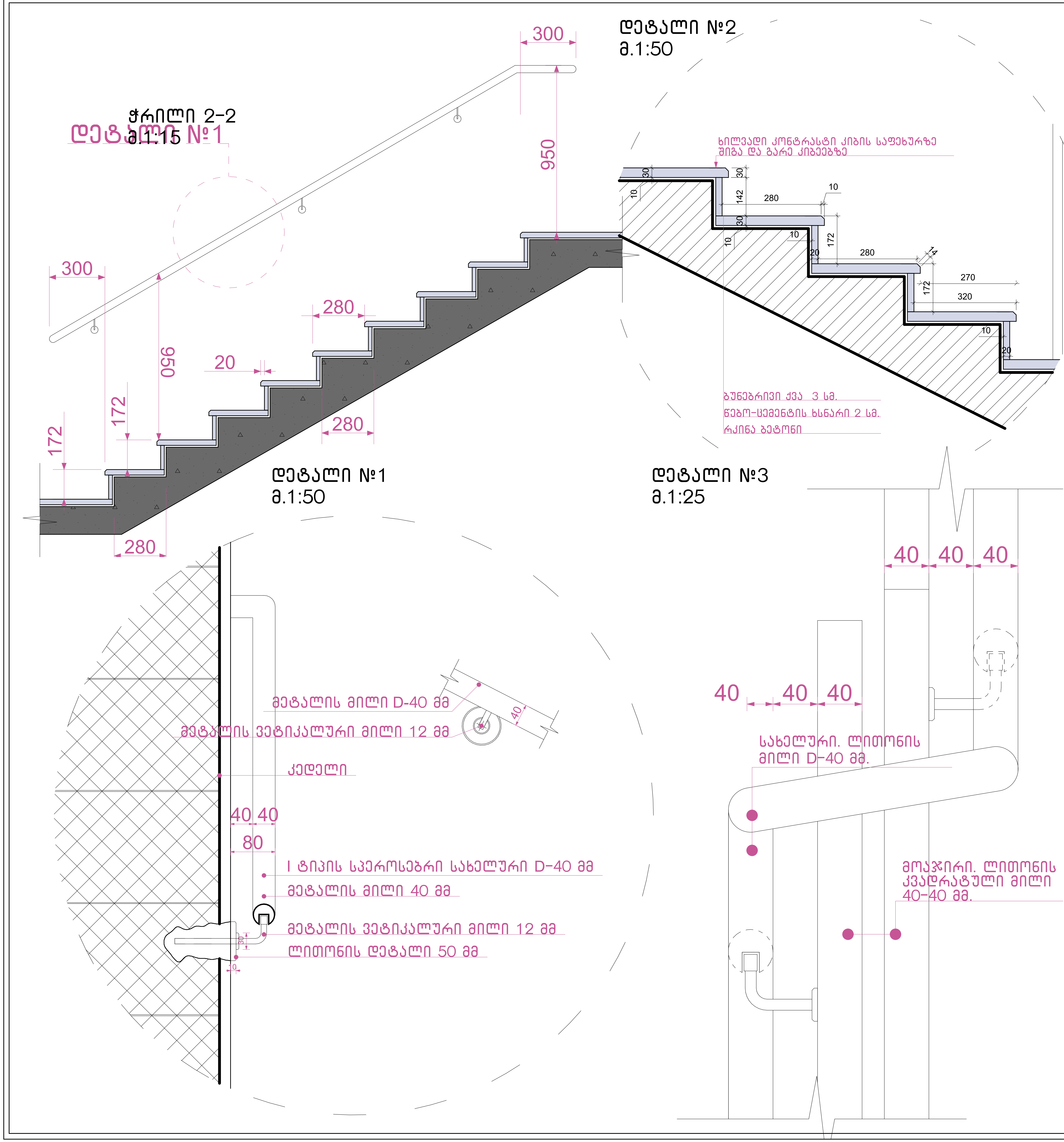

შენიშვნები:

1. ყველა კიბეს (მათ შორის გარე კიბეს) ყოველი საფეხურის და საბიჯელის 40 მმ სავალ ნაწილს, რომელიც იზომება საფეხურის ნაშვერიდან თარაზულად, ექნება ერთგვაროვანი ფერის მქონე ზედაპირი, რომელიც საფეხურის დანარჩენი ნაწილისგან მკვეთრად განსხვავებული იქნება (მუქი ღია ფონზე). ხილვადი კონტრასტი გაგრძელდება ყოველი საფეხურის ერთი კიდიდან საფეხურის მეორე კიდემდე.
2. მისაწვდომი გზაკიბის საზღვრებში იატაკის ზედაპირები იქნება მდგრადი, მყარი და არასრიალა.
3. კიბის საფეხურების განსხვავებული მონიშვნა იქნება.

გამძლე.

4. შენობის გარეთ მდებარე კიბის საფეხურები და ბაქნები ისე დაგეგმარდება, რომ სავალ ზედაპირზე წყალი არ დაგროვდება.
5. გასანათებელი საშუალებები უზრუნველყოფს კიბეების განათებას, რომელიც გაიზომება საბიჯელების ზედაპირების და ბაქნების ზედაპირების ცენტრში გაზომვისას საფეხურის წინაპირიდან 600 მმ-ის საზღვრებში, შემდეგი წესის შესაბამისად:

□□□□□არაუმცირეს 11 ლუქსი განათება.

□□□□□არაუმცირეს 110 ლუქსი განათება კიბით სარგებლობის დროს.

□□□□კიბეების გამოყენებისას 11 ლუქსიდან 110 ლუქსზე გადასვლა შესაძლებელი უნდა იყოს განათების სამართავებით უზრუნველყოფილი ავტომატური მოძრავი სენსორული ტიპის განათების ჩამრთველებით რომლებიც შეესაბამება ყველა ქვემოთ ჩამოთვლილს.

□□□□□განათების სამართავები აღჭურვილი იქნება საიმედო ოპერაციული სისტემით და შეფასებული იქნება ამ მიზნით გამოყენებისთვის.

□□□□□მოძრავი სენსორი გააქტიურდება დამკვებლის მოძრაობით საფეხურებზე ან საფეხურების ბაქნებზე.

□□□□□განათების გამააქტიურებლები დაყენებული იქნება არაუმცირეს 15 წუთიანი მოქმედების პერიოდით.

□□□□□გზა კიბის განათება ჩაირთვება ავტომატური სენსორული ჩამრთველებით ასეთის არსებობის შემთხვევაში ისე რომ შესასვლელში მდებარე ბაქანზე შესასვლელში მდებარე ბაქნის მოსაზღვრე თითოეულ კიბის მარშსა და შესასვლელში მდებარე ბაქნის ზემოთ და ქვემოთ მდებარე ბაქნებზე მე-4 პუნქტით დადგენილი განათებულობის დონე საფეხურის გამოყენებამდე იქნება უზრუნველყოფილი.

□□□□□კიბის სახელურები და ნებისმიერი კედელი ან მათ მომიჯნავედ მდებარე სხვა ზედაპირი არ იქნება ბასრი ან უხეში ელემენტების შემცველი.

□□□□□კიბის სახელურები არ იტრიალებს მათი ბუდეების საზღვრებში.

ნახაზის დასახელება:

გზა-კიბე დეტალები

ექსპლიკაცია:

პირობითი ნიშნები:

- ნაკვეთის საზღვარი
- განაშენიანების რეგულირების ხაზი(უკანა ეზოსთვის)
- ჭრილის ხაზი
- არქიტექტურული ნიშნული
- კონსტრუქციული ნიშნული
- რკინა ბეტონი, მონოლითი
- შემავსებელი ბლოკი
- ბუნებრივი აგური
- ტერიტორიის გამწვანება ბალახის საფარი

შენიშვნები

1. ნახაზში შეტანილი ყველა ცვლილება უნდა შეთანხმდეს პროექტის ავტორთან.
2. შენობის საპროექტო ნული (±0.00) ტოლია ±0.00=411,50 აბსოლუტური ნიშნულის
3. პროექტში ყველა ზომა მოცემულია მილიმეტრებში.
4. პროექტი გაკეთებულია დამკვეთის მიერ მოტანილი ტოპოგეგმის დაფუძნელზე.

მისამართი

ქ.თბილისი, ქინძმარაულის ქუჩა №5(ნაკვ. 03/073)
საკ.კოდი: 01.19.34.003.223

პროექტის სახელწოდება

მრავალბინიანი საცხოვრებელი სახლის კორექტირებული არქიტექტურული პროექტი

სტადია	პროექტი	არ
თანამდებობა	გვარი	ხელმოწერა
დირექტორი	გ.ბენდელიანი	
არქიტექტორი	გ.ბენდელიანი	
არქიტექტორი	ი. გოგოხია	
არქიტექტორი	ლ. კომახიძე	

საპროექტოს ლოგო | მისამართი

BIJI ARCHITECTURE

ქ. თბილისი შავიშვილის №1ა
ტელ: 595 55-35-74, 599 75-28-88

დაკვეთა №		მასშტაბი
სტადია	პროექტი	1:100
ფორმატი	ფურცლები	A.01.37
A-2		11/10/2022 წ.

კიბე №1
მ.1:25

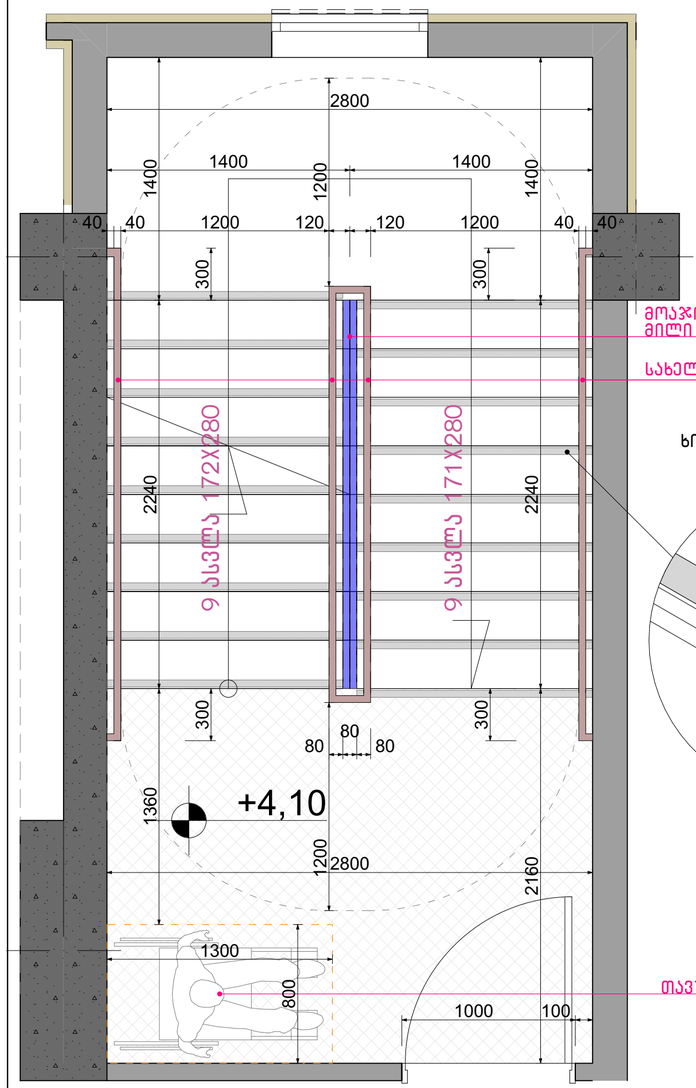

კიბე №2
მ.1:25

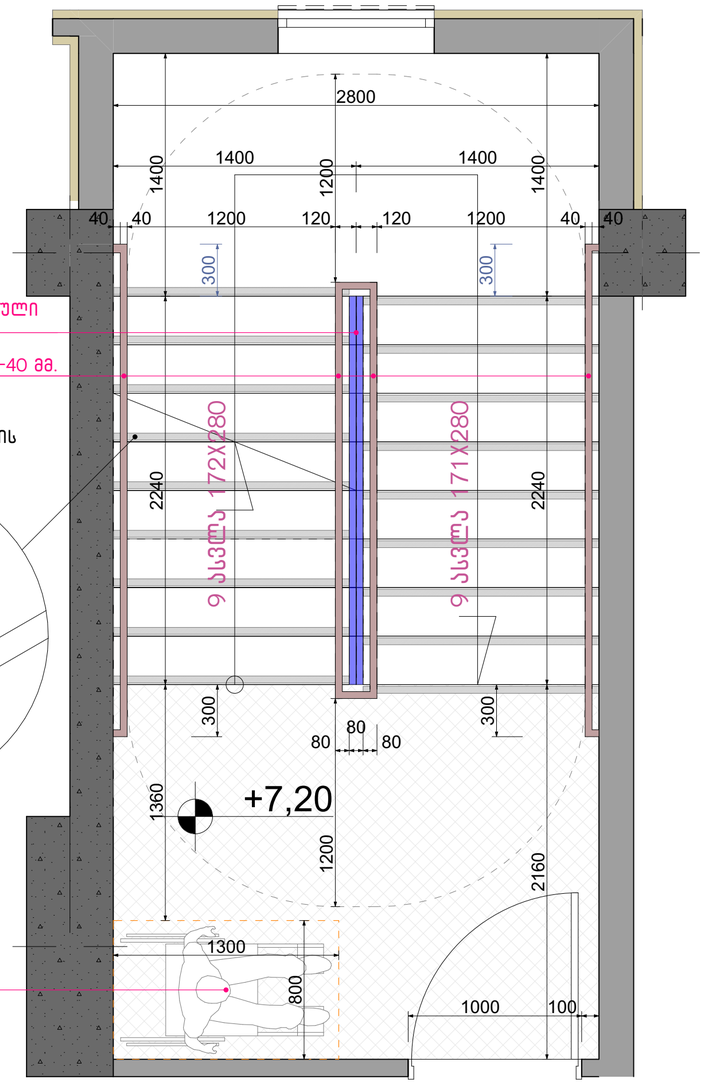



შენიშვნები:

1. ყველა კიბეს (მათ შორის გარე კიბეს) ყოველი საფეხურის და საბიჯელის 40 მმ სავალ ნაწილს, რომელიც იზომება საფეხურის ნაშვერიდან თარაზულად, ექნება ერთგვაროვანი ფერის მქონე ზედაპირი, რომელიც საფეხურის დანარჩენი ნაწილისგან მკვეთრად განსხვავებული იქნება (მუქი ღია ფონზე). ხილვადი კონტრასტი გაგრძელდება ყოველი საფეხურის ერთი კიდიდან საფეხურის მეორე კიდემდე.
2. მისაწვდომი გზაკიბის საზღვრებში იატაკის ზედაპირები იქნება მდგრადი, მყარი და არასრიალა.
3. კიბის საფეხურების განსხვავებული მონიშვნა იქნება.

გამძლე.

4. შენობის გარეთ მდებარე კიბის საფეხურები და ბაქნები ისე დაგეგმარდება, რომ სავალ ზედაპირზე წყალი არ დაგროვდება.
5. გასანათებელი საშუალებები უზრუნველყოფს კიბეების განათებას, რომელიც გაიზომება საბიჯელების ზედაპირების და ბაქნების ზედაპირების ცენტრში გაზომვისას საფეხურის წინაპირიდან 600 მმ-ის საზღვრებში, შემდეგი წესის შესაბამისად:

□□□□□არაუმცირეს 11 ლუქსი განათება.

□□□□□არაუმცირეს 110 ლუქსი განათება კიბით სარგებლობის დროს.

□□□□კიბეების გამოყენებისას 11 ლუქსიდან 110 ლუქსზე გადასვლა შესაძლებელი უნდა იყოს განათების სამართავებით უზრუნველყოფილი ავტომატური მოძრავი სენსორული ტიპის განათების ჩამრთველებით რომლებიც შეესაბამება ყველა ქვემოთ ჩამოთვლილს.

□□□□□განათების სამართავები აღჭურვილი იქნება საიმედო ოპერაციული სისტემით და შეფასებული იქნება ამ მიზნით გამოყენებისთვის.

□□□□□მოძრავი სენსორი გააქტიურდება დამკავებლის მოძრაობით საფეხურებზე ან საფეხურების ბაქნებზე.

□□□□□განათების გამააქტიურებლები დაყენებული იქნება არაუმცირეს 15 წუთიანი მოქმედების პერიოდით.

□□□□□გზა კიბის განათება ჩაირთვება ავტომატური სენსორული ჩამრთველებით ასეთის არსებობის შემთხვევაში ისე რომ შესასვლელში მდებარე ბაქანზე შესასვლელში მდებარე ბაქნის მოსაზღვრე თითოეულ კიბის მარშსა და შესასვლელში მდებარე ბაქნის ზემოთ და ქვემოთ მდებარე ბაქნებზე მე-4 პუნქტით დადგენილი განათებულობის დონე საფეხურის გამოყენებამდე იქნება უზრუნველყოფილი.

□□□□□კიბის სახელურები და ნებისმიერი კედელი ან მათ მომიჯნავედ მდებარე სხვა ზედაპირი არ იქნება ბასრი ან უხეში ელემენტების შემცველი.

□□□□□კიბის სახელურები არ იტრიალებს მათი ბუდეების საზღვრებში.

ნახაზის დასახელება:

გზა-კიბე დეტალები

ექსპლიკაცია:

პირობითი ნიშნები:

- ნაკვეთის საზღვარი
- განაშენიანების რეგულირების ხაზი(უქანა ეზოსთვის)
- ჭრილის ხაზი
- არქიტექტურული ნიშნული
- კონსტრუქციული ნიშნული
- რკინა ბეტონი, მონოლითი
- შემავსებელი ბლოკი
- ბუნებრივი აგური
- ტერიტორიის გამწვანება ბალახის საფარი

შენიშვნები

1. ნახაზში შეტანილი ყველა ცვლილება უნდა შეთანხმდეს პროექტის ავტორთან.
2. შენობის საპროექტო ნული (±0.00) ტოლია ±0.00=411,50 აბსოლიტური ნიშნულის
3. პროექტში ყველა ზომა მოცემულია მილიმეტრებში.
4. პროექტი გაკეთებულია დამკვეთის მიერ მოტანილი ტოპოგეგმის დაფუძველზე.

მისამართი

ქ.თბილისი, ქინძმარაულის ქუჩა №5(ნაკ. 03/073)
საკ.კოდი: 01.19.34.003.223

პროექტის სახელწოდება

მრავალბინიანი საცხოვრებელი სახლის კორექტირებული არქიტექტურული პროექტი

სტადია	პროექტი	არ
თანამდებობა	გვარი	ხელმოწერა
დირექტორი	გ.გენდელიანი	
არქიტექტორი	გ.გენდელიანი	
არქიტექტორი	ი. გოგოხია	
არქიტექტორი	დ. კომახიძე	

საპროექტო ლოგო | მისამართი

BIJI ARCHITECTURE

ქ. თბილისი მაჩიშვილის №1ა

ტელ: 595 55-35-74
599 75-28-88

დაკვეთა №		მასშტაბი
სტადია	პროექტი	1:100
ფორმატი	ფურცლები	A.01.38
A-2		11/10/2022 წ.

კვანძი №1 მ. 1:10



კვანძი №2 მ. 1:10

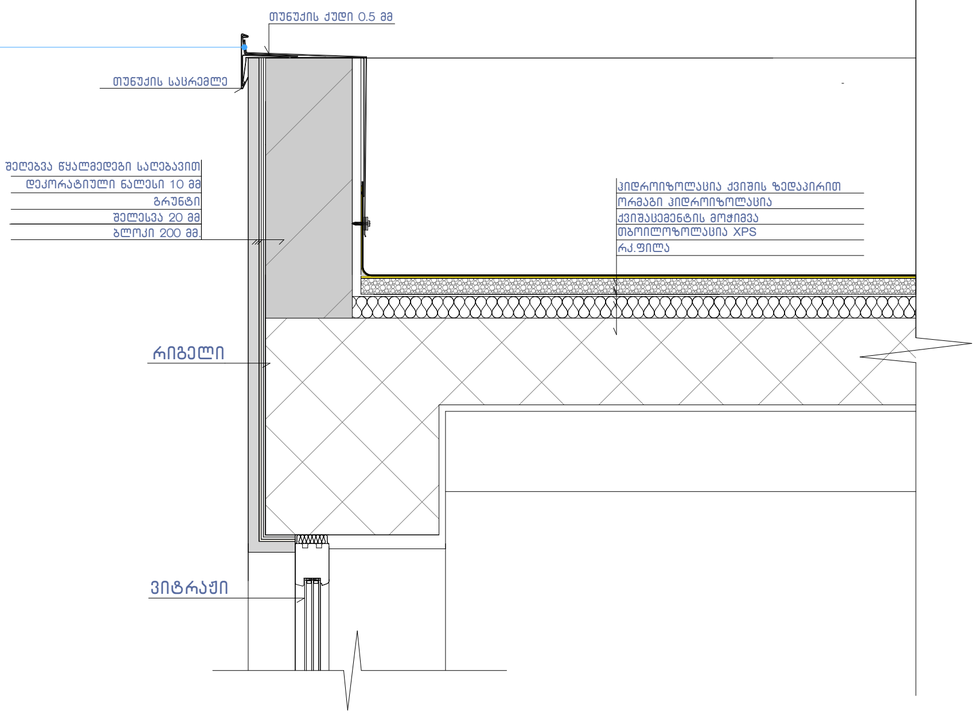

კვანძი №3 მ. 1:10

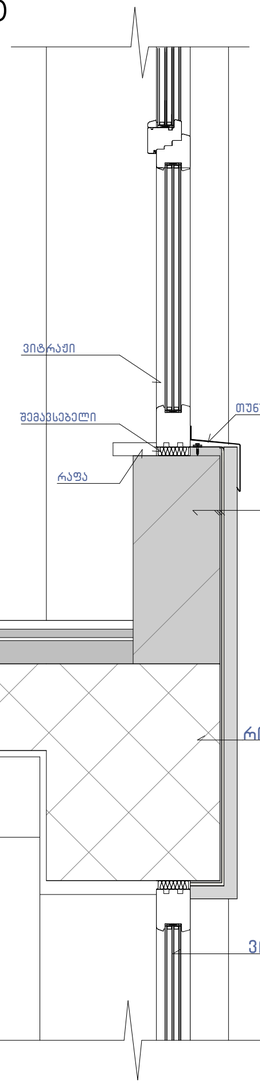

კვანძი №3* მ. 1:10

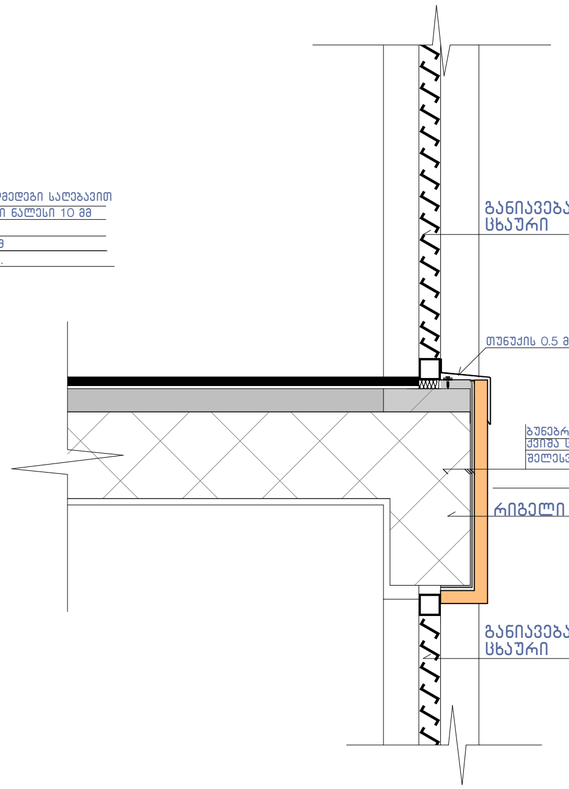

კვანძი №4 მ. 1:10

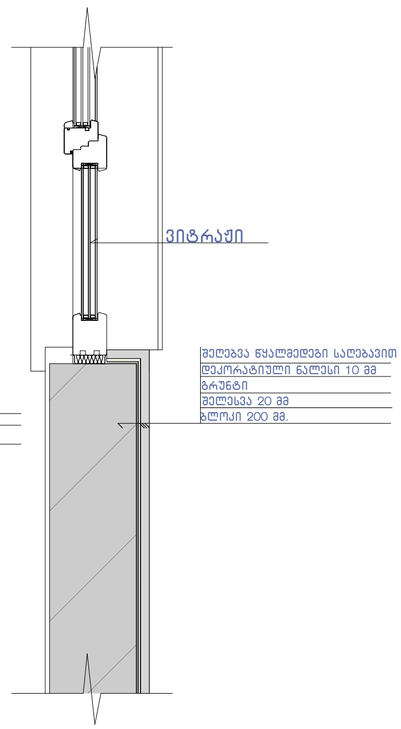

შენიშვნა:

ჰიდროიზოლაცია გამოყენებული უნდა იყოს გარე კარისა და ფანჯრის ანაწყობების, გაყვანილობების და გარე კედლის ანაწყობების (მათ შორის პარაპეტის) დასრულების ადგილების პერიმეტრებთან, გარე კედლისა და სახურავის გადაკვეთასთან, საკვამურებთან, პორტიკებთან (კართანებთან), ტერასებთან (ბანებთან), აივნებთან და მსგავს ნაშვერებთან შეერთების ადგილებში, ასევე, ჩაშენებულ წყალსადინარ ღარებში და მსგავს ადგილებში, საიდანაც წყალმა შეიძლება კედელში შეაღწიოს.
ჰიდროიზოლაცია უნდა მოეწყოს გამოშვერილი კიდეების ორივე მხარეზე და ბოლოებთან კედლისზედა ბურულების, წოლანების ქვეშ და უწყვეტი გამოშვერილი გაფორმების თავზე.

ნახაზის დასახელება:

კვანძები დეტალები

ექსპლიკაცია:

პირობითი ნიშნები:

- ნაკვეთის საზღვარი
- განაშენიანების რეგულირების ხაზი(შეკანა ეზოსთვის)
- ჭრილის ხაზი
- არქიტექტურული ნიშნული
- კონსტრუქციული ნიშნული
- რკინა ბეტონი, მონოლითი
- შემავსებელი ბლოკი
- ბუნებრივი აბური
- ტერიტორიის გამწვანება ბალახის საფარი

შენიშვნები

1. ნახაზში შეტანილი ყველა ცვლილება უნდა შეთანხმდეს პროექტის ავტორთან.
2. შენობის საპროექტო ნული (±0.00) ტოლია ±0.00=411,50 აბსოლიტური ნიშნულის
3. პროექტში ყველა ზომა მოცემულია მილიმეტრებში.
4. პროექტი გაკეთებულია დაკვეთის მიერ მოწვდილი ტოპოგეგმის დაფუძველზე.

მისამართი

ქ.თბილისი, ქინძმარაულის ქუჩა №5(ნაკ. 03/073)
საკ.კოდი: 01.19.34.003.223

პროექტის სახელწოდება

მრავალბინიანი საცხოვრებელი სახლის კორექტირებული არქიტექტურული პროექტი

სტადია	პროექტი	არ
თანამდებობა	გვარი	ხელმოწერა
დირექტორი	გ.გენდელიანი	
არქიტექტორი	გ.გენდელიანი	
არქიტექტორი	ი. გოგოხია	
არქიტექტორი	დ. კომახიძე	

საპროექტოს ლოგო | მისამართი

BIJI ARCHITECTURE

ქ. თბილისი შავიშვილის №1ა

ტელ: 595 55-35-74
599 75-28-88

დაკვეთა №		მასშტაბი
სტადია	პროექტი	1:100
ფორმატი	ფურცლები	A.01.39
A-2	A-406	11/10/2022 წ.

კვანძი №6 მ. 1:10

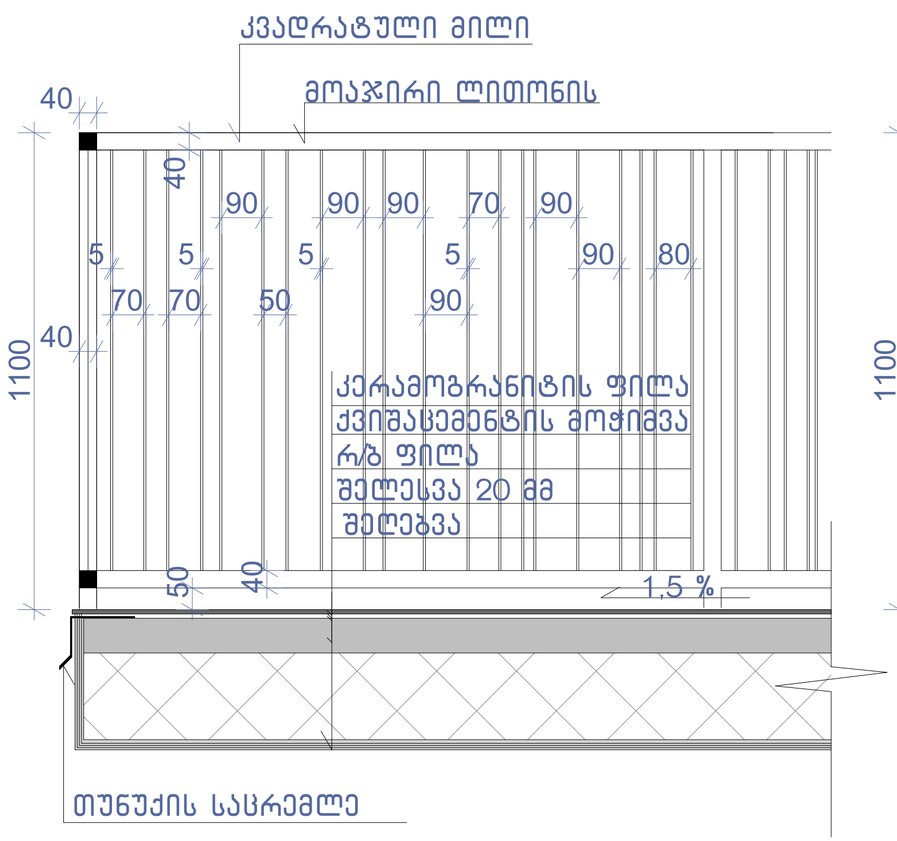

1-1

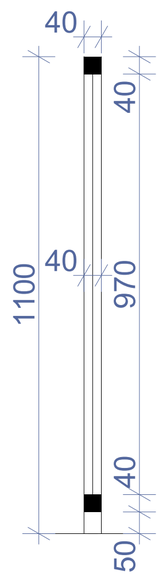

კვანძი №8 მ. 1:10

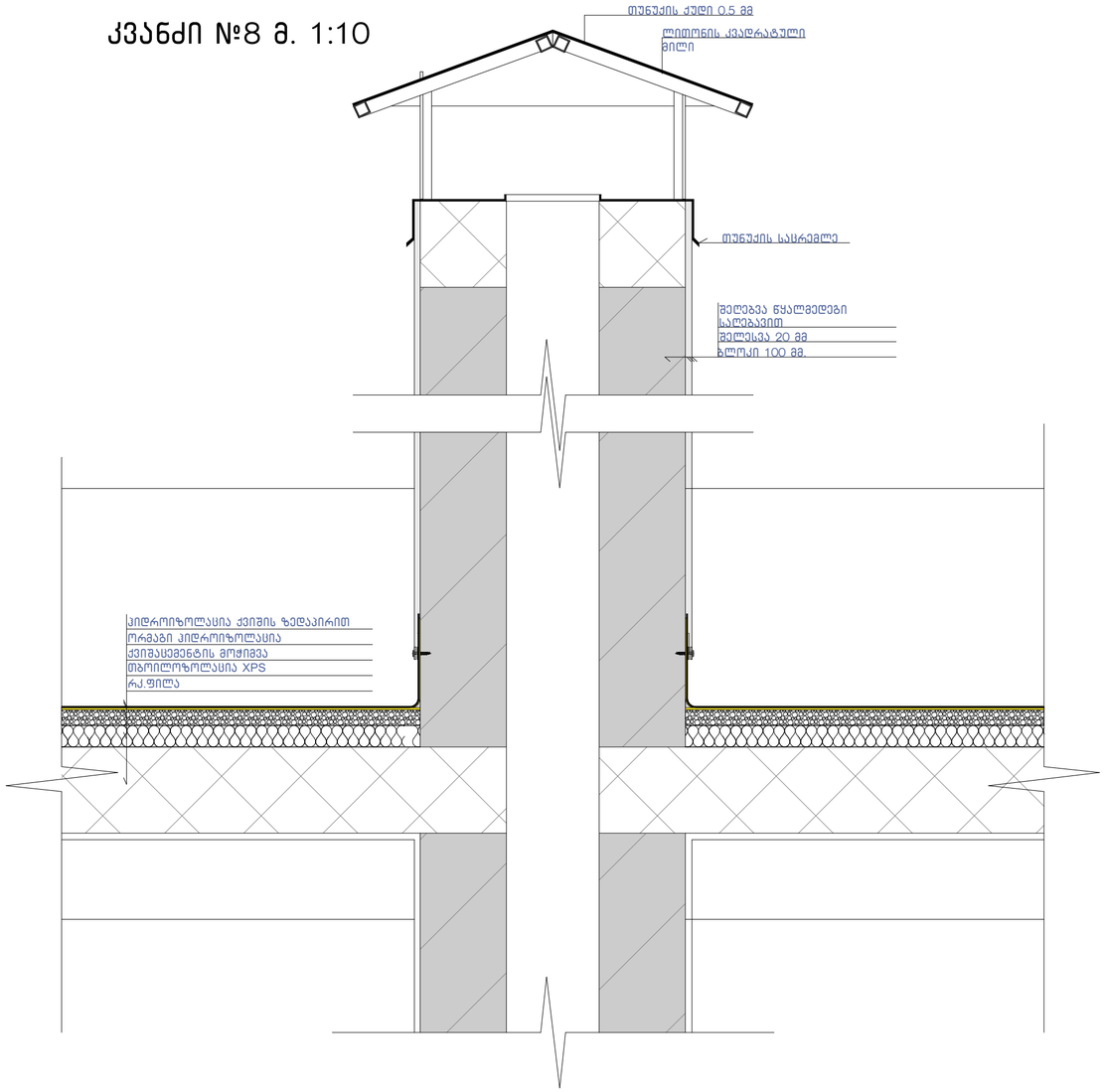

კვანძი №5 მ. 1:10

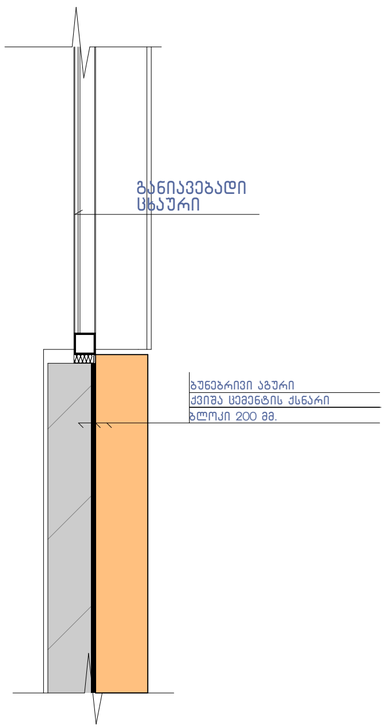

კვანძი №7 მ. 1:10

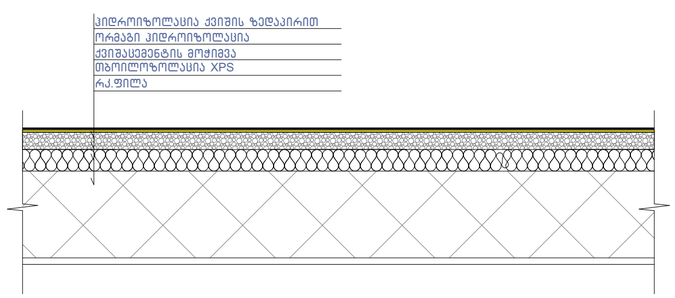

შენიშვნა:

"ჰიდროიზოლაცია ისე უნდა მოეწყოს, რომ კედლისზედა ბურულების გადაბმების, ნესტგამტარი მასალების, პარაპეტის კედლების გადაკვეთის ადგილებისა და სახურავის ზედაპირზე არსებული სხვა ღიობების გავლით ნესტმა ვერ შეაღწიოს კედელსა და სახურავში“.
- „ჰიდროიზოლაცია უნდა მოთავსდეს კედლისა და სახურავის გადაკვეთის ადგილებში, წყალსადინარ არხებთან, სახურავის ქანობის ან მიმართულების შეცვლის ადგილებში, ასევე, სახურავის ღიობების გარშემო. ლითონის ჰიდროიზოლაცია უნდა იყოს კოროზიამედეგი და, არანაკლებ, 0,5 მმ სისქისა (No. 26 გალვანიზებული ფურცლისა)“
- „პარაპეტის კედლები სათანადოდ უნდა დაიფაროს არაწვადი, წყალგაუმტარი მასალებით, რომელთა სიგანე პარაპეტის კედლების სიგანეზე ნაკლები არ უნდა იყოს.
- „სახურავის ბურულის კლასიფიკაცია უნდა განისაზღვროს B კლასით.

ნახაზის დასახელება:

კვანძები დეტალები

ექსპლიკაცია:

პირობითი ნიშნები:

- ნაკვეთის საზღვარი
- განაშენიანების რეგულირების ხაზი(უქანა ეზოსთვის)
- ჭრილის ხაზი
- არქიტექტურული ნიშნული
- კონსტრუქციული ნიშნული
- რკინა ბეტონი, მონოლითი
- შემავსებელი ბლოკი
- ბუნებრივი აბური
- ტერიტორიის გამწვანება ბალახის საფარი

შენიშვნები

1. ნახაზში შეტანილი ყველა ცვლილება უნდა შეთანხმდეს პროექტის ავტორთან.
2. შენობის საპროექტო ნული (±0.00) ტოლია ±0.00=411,50 აბსოლიტური ნიშნულის
3. პროექტში ყველა ზომა მოცემულია მილიმეტრებში.
4. პროექტი გაკეთებულია დამკვეთის მიერ მოტანილი ტოპოზემის დაფუძველზე.

მისამართი

ქ.თბილისი, ქინძმარაულის ქუჩა №5(ნაკ. 03/073)
საკ.კოდი: 01.19.34.003.223

პროექტის სახელწოდება

მრავალბინიანი საცხოვრებელი სახლის კორექტირებული არქიტექტურული პროექტი

სტადია	პროექტი	არ
თანამდებობა	გვარი	ხელმოწერა
დირექტორი	გ.გენდელიანი	
არქიტექტორი	გ.გენდელიანი	
არქიტექტორი	ი. გოგოხია	
არქიტექტორი	დ. კომახიძე	
საპროექტოს ლოგო		მისამართი

BIJI ARCHITECTURE
BIJI ARCHITECTURE

ქ. თბილისი მაჩიშვილის №1ა
ტელ: 595 55-35-74
599 75-28-88

დაკვეთა №		მასშტაბი
სტადია	პროექტი	1:100
ფორმატი	ფურცლები	A.01.40
A-2	A-407	11/10/2022 წ.

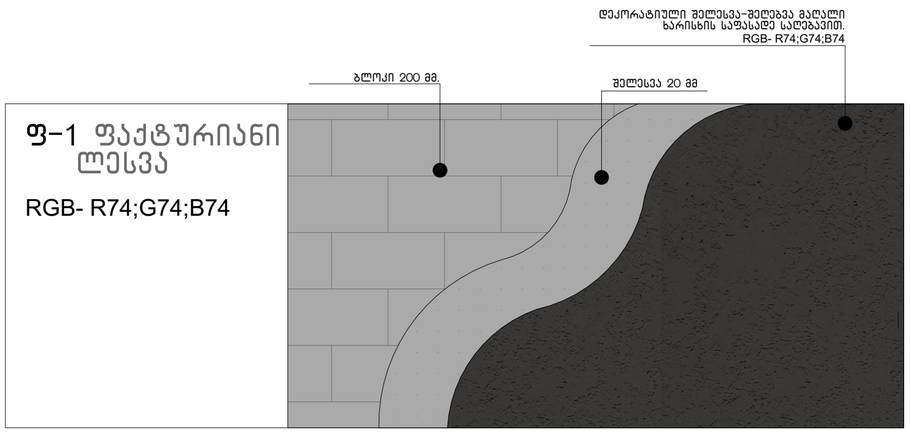

ფ-1 ფაქტურიანი ლესვა

RGB- R74;G74;B74

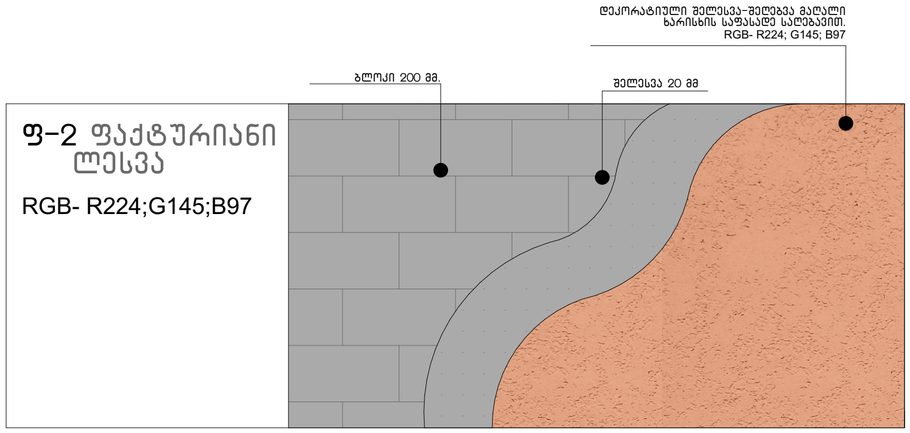

ფ-2 ფაქტურიანი ლესვა

RGB- R224;G145;B97

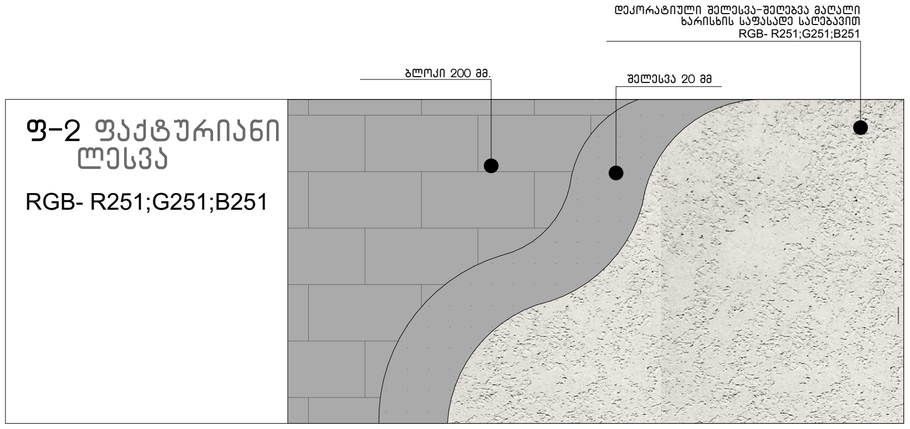

ფ-2 ფაქტურიანი ლესვა

RGB- R251;G251;B251



ფ-6 ბუნებრივი აბურის ფილა

ნახაზის დასახელება:

კვანძები დეტალები

ექსპლიკაცია:

პირობითი ნიშნები:

- ნაკვეთის საზღვარი
- განაშენიანების რეგულირების ხაზი(უქანა ეზოსთვის)
- ჭრილის ხაზი
- არქიტექტურული ნიშნული
- კონსტრუქციული ნიშნული
- რკინა ბეტონი, მონოლითი
- შემავსებელი ბლოკი
- ბუნებრივი აბური
- ტერიტორიის გამწვანება ბალახის საფარი

შენიშვნები

1. ნახაზში შეტანილი ყველა ცვლილება უნდა შეთანხმდეს პროექტის ავტორთან.
2. შენობის საპროექტო ნული (±0.00) ტოლია ±0.00=411,50 აბსოლიტური ნიშნულის
3. პროექტში ყველა ზომა მოცემულია მილიმეტრებში.
4. პროექტი გაკეთებულია დამკვეთის მიერ მოწვდილი ტოპოგეგმის დაფუძველზე.

მისამართი

ქ.თბილისი, ქინძმარაულის ქუჩა №5(ნაკვ. 03/073)
საკ.კოდი: 01.19.34.003.223

პროექტის სახელწოდება

მრავალბინიანი საცხოვრებელი სახლის კორექტირებული არქიტექტურული პროექტი

სტადია	პროექტი	არ
თანამდებობა	გვარი	ხელმოწერა
დირექტორი	გ.გენდელიანი	
არქიტექტორი	გ.გენდელიანი	
არქიტექტორი	ი. გოგოხია	
არქიტექტორი	დ. კომახიძე	

საპროექტოს ლოგო | მისამართი

BIJI ARCHITECTURE

ქ. თბილისი მაჯიშვილის №1ა

ტელ: 595 55-35-74
599 75-28-88

დაკვეთა №		მასშტაბი
სტადია	პროექტი	1:100
ფორმატი	ფურცლები	A.01.41
A-2	A-408	11/10/2022 წ.

გაძლიერებული ბეტონის სვეტი 50X50 მმ ცეცხლმედეგობა 2 სთ.

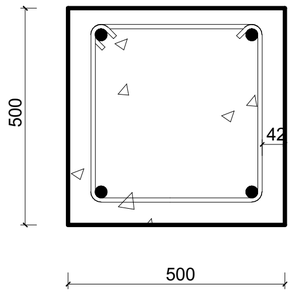

გაძლიერებული ბეტონის კედელი გზა-კიბის შემომზღუდავები ცეცხლმედეგობა 2 სთ.



გაძლიერებული ბეტონის კოჭი იატაკის და სახურავის ფილა ცეცხლმედეგობა 2 სთ.

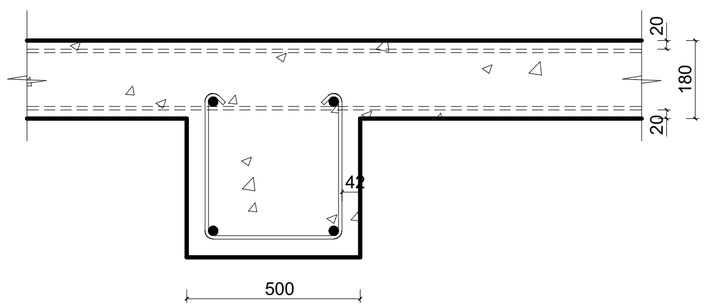

ბლოკის კედელი ბინებს შორის გამყოფი ტიხარი ცეცხლმედეგობა 1 სთ.

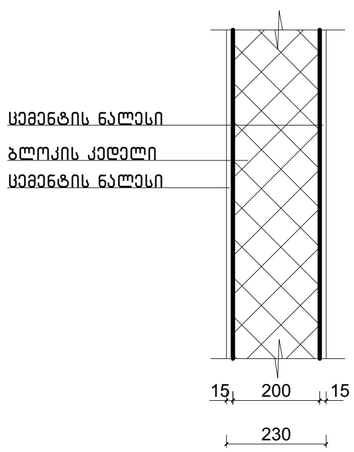

ნახაზის დასახელება:

კონსტრუქციული ტიპის დეტალები

ექსპლიკაცია:

პირობითი ნიშნები:

- ნაკვეთის საზღვარი
- განაშენიანების რეგულირების ხაზი(უკანა ეზოსთვის)
- ჭრილის ხაზი
- არქიტექტურული ნიშნული
- კონსტრუქციული ნიშნული
- რკინა ბეტონი, მონოლითი
- შემავსებელი ბლოკი
- ბუნებრივი აგური
- ტერიტორიის გამწვანება ბალახის საფარი

შენიშვნები

1. ნახაზში შეტანილი ყველა ცვლილება უნდა შეთანხმდეს პროექტის ავტორთან.
2. შენობის საპროექტო ნული (±0.00) ტოლია ±0.00=411,50 აბსოლიტური ნიშნულის
3. პროექტში ყველა ზომა მოცემულია მილიმეტრებში.
4. პროექტი გაკეთებულია დამკვეთის მიერ მოწვდილი ტოპოგეგმის დაფუძველზე.

მისამართი

ქ.თბილისი, ქინძმარაულის ქუჩა №5(ნაკ. 03/073)
საკ.კოდი: 01.19.34.003.223

პროექტის სახელწოდება

მრავალბინიანი საცხოვრებელი სახლის კორექტირებული არქიტექტურული პროექტი

სტადია	პროექტი	არ
თანამდებობა	გვარი	ხელმოწერა
დირექტორი	გ.გენდელიანი	
არქიტექტორი	გ.გენდელიანი	
არქიტექტორი	ი. გოგოხია	
არქიტექტორი	დ. კომახიძე	

საპროექტო ლოგო | მისამართი

BIJI ARCHITECTURE

ქ. თბილისი მაჩიშვილის №1ა

ტელ: 595 55-35-74
599 75-28-88

დაკვეთა №		მასშტაბი
სტადია	პროექტი	1:100
ფორმატი	ფურცლები	A.01.42
A-2		11/10/2022 წ.

პანდუსი
მ.1:20

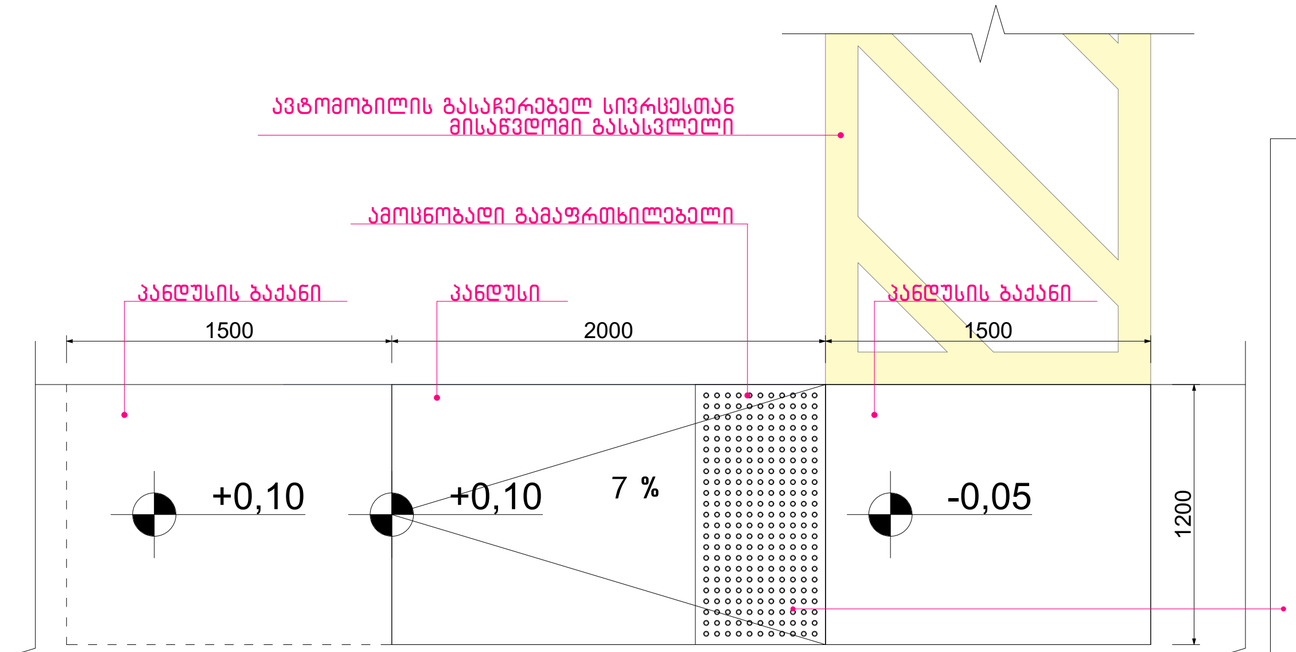

ტროტუარი(საარინერი)

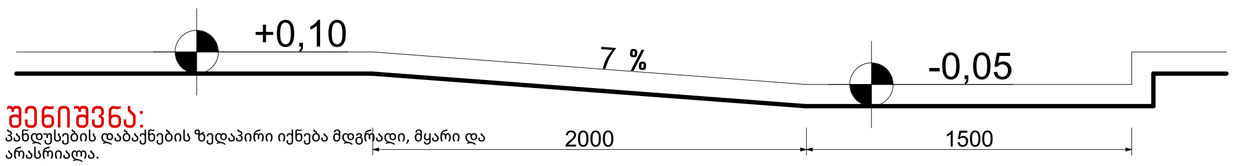

შენიშვნა:

პანდუსების დაბაქნების ზედაპირი იქნება მდგრადი, მყარი და არასრიალა.

პანდუსების სახელურები არ იტრიალებს მათი ბუდეების საზღვრებში.

სახელურები და ნებისმიერი კედელი ან მათ მომიჯნავედ მდებარე სხვა ზედაპირი არ შეიცავს ბასრ ან უხეშ ელემენტებს.

შენობის გარეთ მდებარე პანდუსები ისე დაგეგმარდება, რომ სავალ ზედაპირზე წყალი არ დაგროვდება.

პანდუსის და ბაქნების განივი კვეთის დახრა არ აღემატება 1/48-ს.
ამოცნობადი გამაფრთხილებლების ზედაპირები ვიზუალურად უნდა განსხვავდებოდეს მომიჯნავე ზედაპირებისგან და უნდა იყოს ღია ფერზე მუქი ან მუქ ფერზე ღია.

გამაფრთხილებლებს უნდა ჰქონდეს თავწაკვეთილი გუმბათის ფორმა და უნდა შეესაბამებოდეს შემდეგ მოთხოვნებს:

თავწაკვეთილი გუმბათები კვადრატული ბადის სახით უნდა იყოს დალაგებული.

თავწაკვეთილი გუმთათების ფუძის დიამეტრი უნდა იყოს, არაუმცირეს 23 მმ და, არაუმეტეს, 36 მმ, ხოლო წვეროს დიამეტრი ფუძი დიამეტრის, არაუმცირეს 50% და, არაუმეტეს, 65%.

თავწაკვეთილი გუმბათების სიმაღლე უნდა იყოს 5,0 მმ.

თავწაკვეთილი გუმბათების ცენტრიდან ცენტრამდე დაშორება უნდა იყოს, არაუმცირეს, 40 მმ და, არაუმეტეს, 60 მმ, ხოლო ფუძიდან ფუძემდე დაშორება, არაუმცირეს, 16,5 მმ დაფაზე ყველაზე ახლოს მდებარე გუმბათებს შორის გაზომვისას.

თავწაკვეთილი გუმბათები კვადრატული ბადის სახით უნდა იყოს დალაგებული.

ამოცნობადი გამაფრთხილებელი

თავწაკვეთილი გუმბათის ზომა და დაშორებები

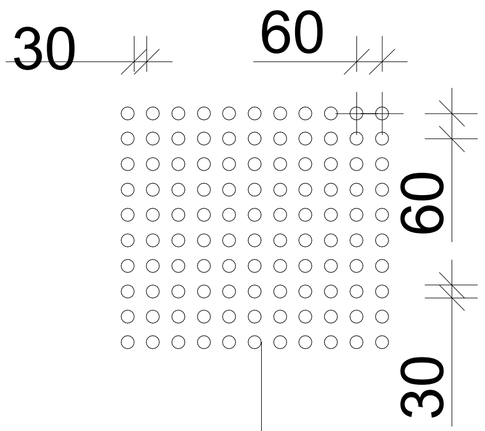

თავწაკვეთილი გუმბათის სიმაღლე

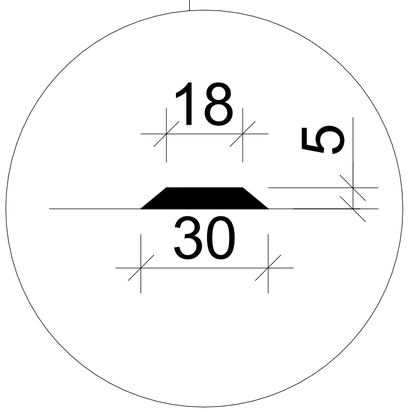

ნახაზის დასახელება:

პანდუსი

ექსპლიკაცია:

პირობითი ნიშნები:

- ნაკვეთის საზღვარი
- განაშენიანების რეგულირების ხაზი(შეკანა ეზოსთვის)
- ჭრილის ხაზი
- არქიტექტურული ნიშნული
- კონსტრუქციული ნიშნული
- რკინა ბეტონი, მონოლითი
- შემავსებელი ბლოკი
- ბუნებრივი აგური
- ტერიტორიის გამწვანება ბალახის საფარი

შენიშვნები

1. ნახაზში შეტანილი ყველა ცვლილება უნდა შეთანხმდეს პროექტის ავტორთან.
2. შენობის საპროექტო ნული (±0.00) ტოლია ±0.00=411,50 აბსოლიტური ნიშნულის
3. პროექტში ყველა ზომა მოცემულია მილიმეტრებში.
4. პროექტი ბაკვეთებულია დამკვეთის მიერ მოწვანილი ტოპოგეგმის დაფუძველზე.

მისამართი

ქ.თბილისი, ქინძმარაულის ქუჩა №5(ნაკ. 03/073)
საკ.კოდი: 01.19.34.003.223

პროექტის სახელწოდება

მრავალბინიანი საცხოვრებელი სახლის კორექტირებული არქიტექტურული პროექტი

სტადია	პროექტი	არ
თანამდებობა	გვარი	ხელმოწერა
დირექტორი	გ.გენდელიანი	
არქიტექტორი	გ.გენდელიანი	
არქიტექტორი	ი. გოგოხია	
არქიტექტორი	დ. კომახიძე	

საპროექტო ლოგო | მისამართი

BIJI ARCHITECTURE

ქ. თბილისი შავიშვილის №1ა

ტელ: 595 55-35-74
599 75-28-88

დაკვეთა №		მასშტაბი
სტადია	პროექტი	1:100
ფორმატი	ფურცლები	A.01.43
A-2		11/10/2022 წ.