L.T.D ALFA

ქალაქი თბილისი, სოფელი თხინვალა (ს/კ: 72.16.33.083)
მეს. შპს. "ლისი განვიღარების ფონდი" (ID . 402167114) ვახტანგ ახალკაციშვილი (01004002591)
საკუთრებაში არსებული 800კვ.მ. სასოფლო-სამეურნეო
დანიშნულების მიწის ნაკვეთის და მისი მიმდებარე ტერიტორიის ტოპოგრაფიული

გეგმა

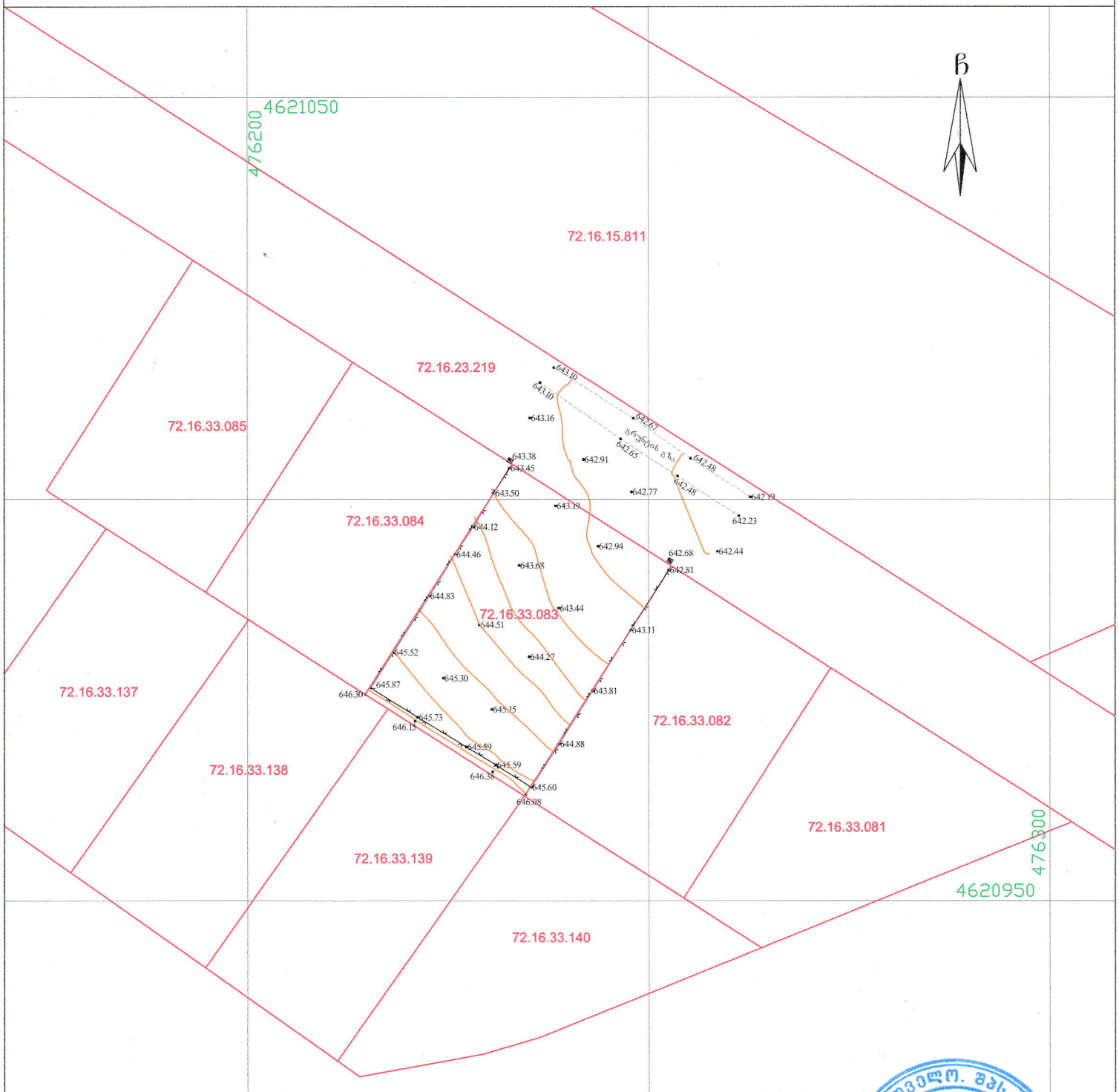

პირობითი აღნიშვნები

WGS 1984-ის კოორდინატთა სისტემის UTM პროექცია

საცხ. შენობა	ხის ღობე	წყალგაყვანილობა	
არასაცხ. შენობა	ღობე	გაზი	
ფარდული	ქვის კედელი	კანალიზაცია	
მშენებარე	კედელი	სანიაღვრე	
წიწვოვანი ხე	ფანჯარა	კავშირგაბმულობა	
ფოთლოვანი ხე	რკინიგზა	ელ. ქსელები	
ბილკებრივი მცენარე	საზეთურალური ჭები	გათბობა	
გარე განათება	ელ. გადამცემი ხაზი		

შენიშვნა: 1) გეგმაზე დატანილია საჯარო რეესტრში რეგისტრირებული ნაკვეთის საზღვრები
2) ვინაიდან გეგმაზე დატანილია მხოლოდ რეგისტრირებული მიწისქვეშა კომუნიკაციები მათი მდებარეობების დაზუსტება მოხდეს ყველა კომუნიკაციის წარმომადგენლებთან

შ.პ.ს ალფა (ს/ნ 405298574)
ქ.თბილისი, ნუცუბიძის ფერდობი IV მ/რ კორპუსი №4
alfageo2018@gmail.com tel: 577 40 40 93

დირექტორი:	დ. რობაქიძე	
აზომა:	დ. რობაქიძე	
დახაზა:	დ. რობაქიძე	
დამკვეთი		შპს. "ლისი განვიღარების ფონდი" ვ. ახალკაციშვილი
მას'შტაბი: 1:500		29.10.2021წ.

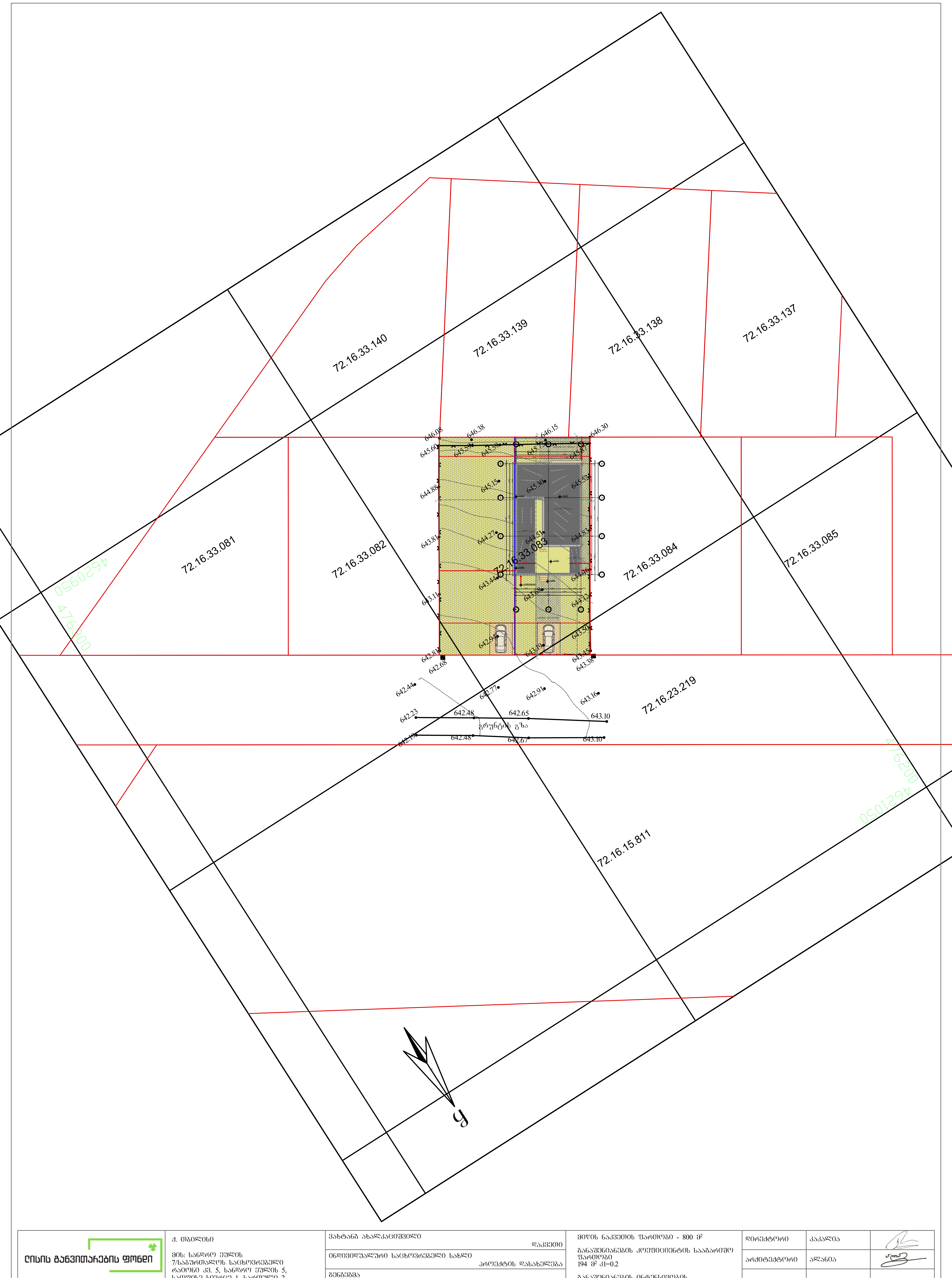

ლისის განვითარების ფონდი შ.პ.ს ლისის განვითარების ფონდი 402167114	ქ. თბილისი მის: სანდრო ეულის 7/საბურთალოს საცხოვრებელი რაიონი კვ. 5, სანდრო ეულის 5, საოფისე სივრცე 1, სართული 2 Mail: lisifund@gmail.com მობ: 551732385	ვახტანგ ახალკაციშვილი დაკვეთი ინდივიდუალური საცხოვრებელი სახლი პროექტის დასახელება გენგეგმა ნახაზის დასახელება 1:500 მასშტაბი / - თარიღი - ფურცლების რაოდენობა / პროექტი სტადია	მიწის ნაკვეთის ფართობი - 800 მ² განაშენიანების კოეფიციენტის სააგარიშო ფართობი 194 მ² კ1=0.2 განაშენიანების ინტენსივობის კოეფიციენტის საანგარიშო ფართობი 272,7 მ² კ2=0.3 გამწვანების კოეფიციენტის საანგარიშო ფართობი 571.4 მ² კ3=0.7	დირექტორი არქიტექტორი	კაკალია ალანია

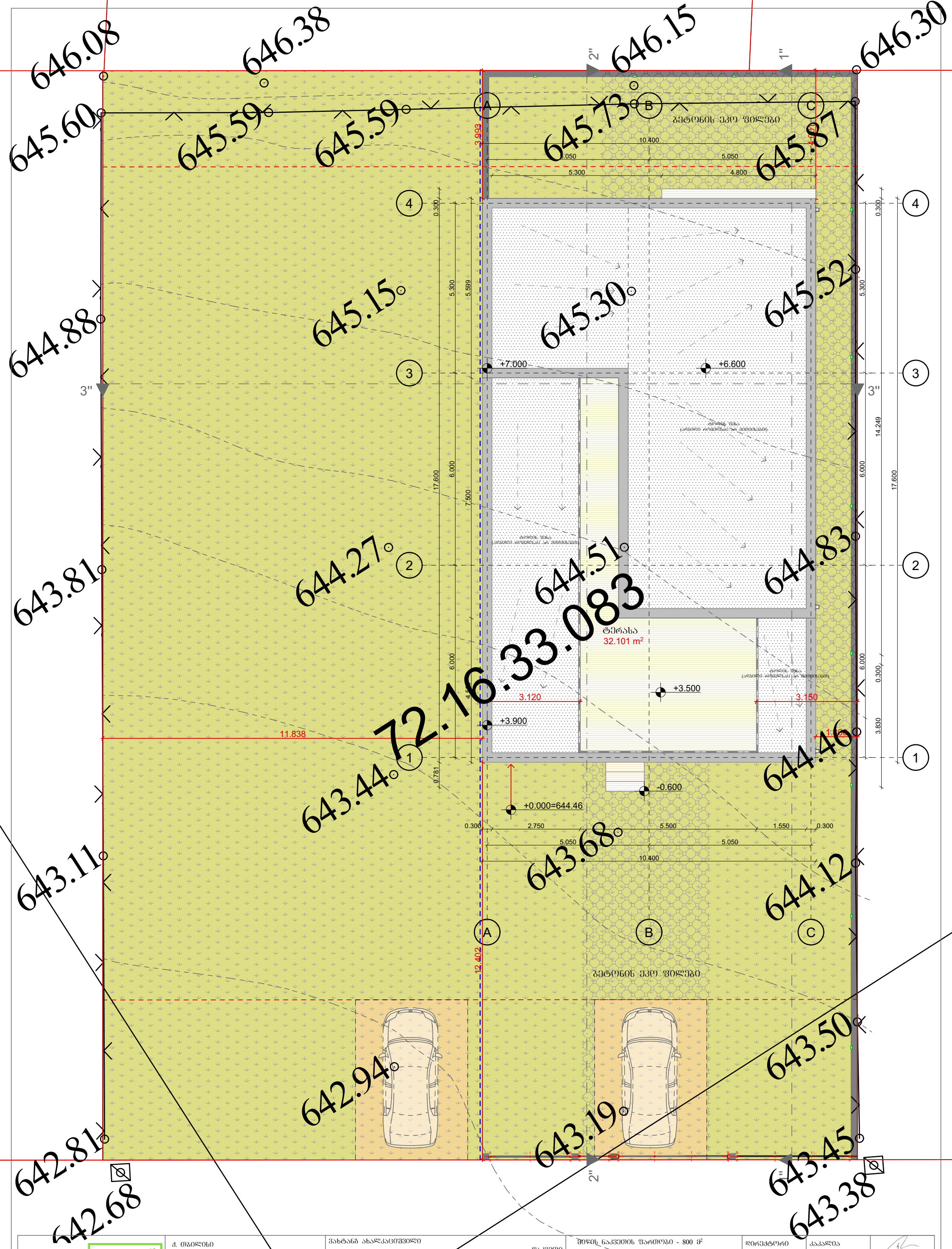

ღია განვითარების ფონდი შ.პ.ს ღიის განვითარების ფონდი 402167114	ქ. თბილისი მის: სანდრო ეულის 7/საბურთალოს საცხოვრებელი რაიონი კვ. 5, სანდრო ეულის 5, საოფისე სივრცე 1, სართული 2 Mail: lisifund@gmail.com მობ: 551732385	ვახტანგ ახალკაციშვილი დაკვეთი ინდივიდუალური საცხოვრებელი სახლი პროექტის დასახელება გენგეგმა ნახაზის დასახელება 1:100 მაშტაბი - თარიღი - ფენილების რაოდენობა პროექტი სტადია	მიწის ნაკვეთის ფართობი - 800 მ² განაშენიანების კოეფიციენტის სააბარიშო ფართობი 194 მ² კ1=0.2 განაშენიანების ინტენსივობის კოეფიციენტის საანგარიშო ფართობი 272,7 მ² კ2=0.3 გამწვანების კოეფიციენტის საანგარიშო ფართობი 571.4 მ² კ3=0.7	დირექტორი ქაქალია არქიტექტორი ალანია

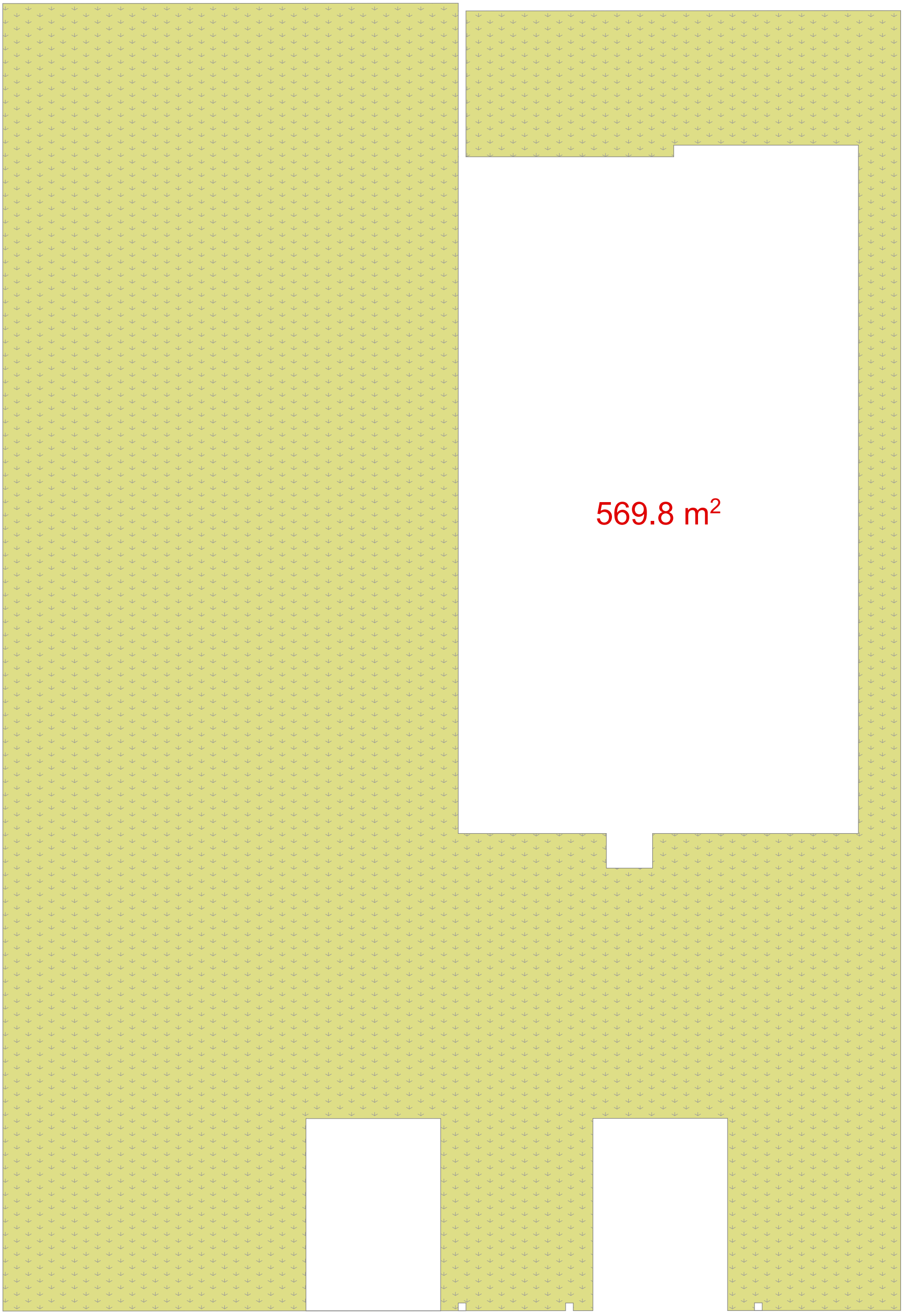

	კ-1	კ-2	კ-3
საპროექტო	195.5:800=0.2	278.7:800=0.4	569.8:800=0.7

კ-1-ის საანგარიშო ფართობი - 195.5 მ²

კ-2-ის საანგარიშო ფართობი - 278,7 მ²

კ-3-ის საანგარიშო ფართობი - 569.8 მ²

ღისის განვითარების ფონდი შ.პ.ს ღისის განვითარების ფონდი 402167114	ქ. თბილისი მის: სანდრო ეულის 7/საბურთალოს საცხოვრებელი რაიონი კვ. 5, სანდრო ეულის 5, საოფისე სივრცე 1, სართული 2 Mail: lisifund@gmail.com მობ: 551732385	ვახტანგ ახალკაციშვილი — დაკვეთი ინდივიდუალური საცხოვრებელი სახლი — პროექტის დასახელება კ-3 ის საბარიშო კროკი — ნახაზის დასახელება 1:100 — მაშტაბი; - — თარიღი - — შურცლების რაოდენობა; პროექტი — სტადია	დირექტორი: კაკალია არქიტექტორი: ალანია