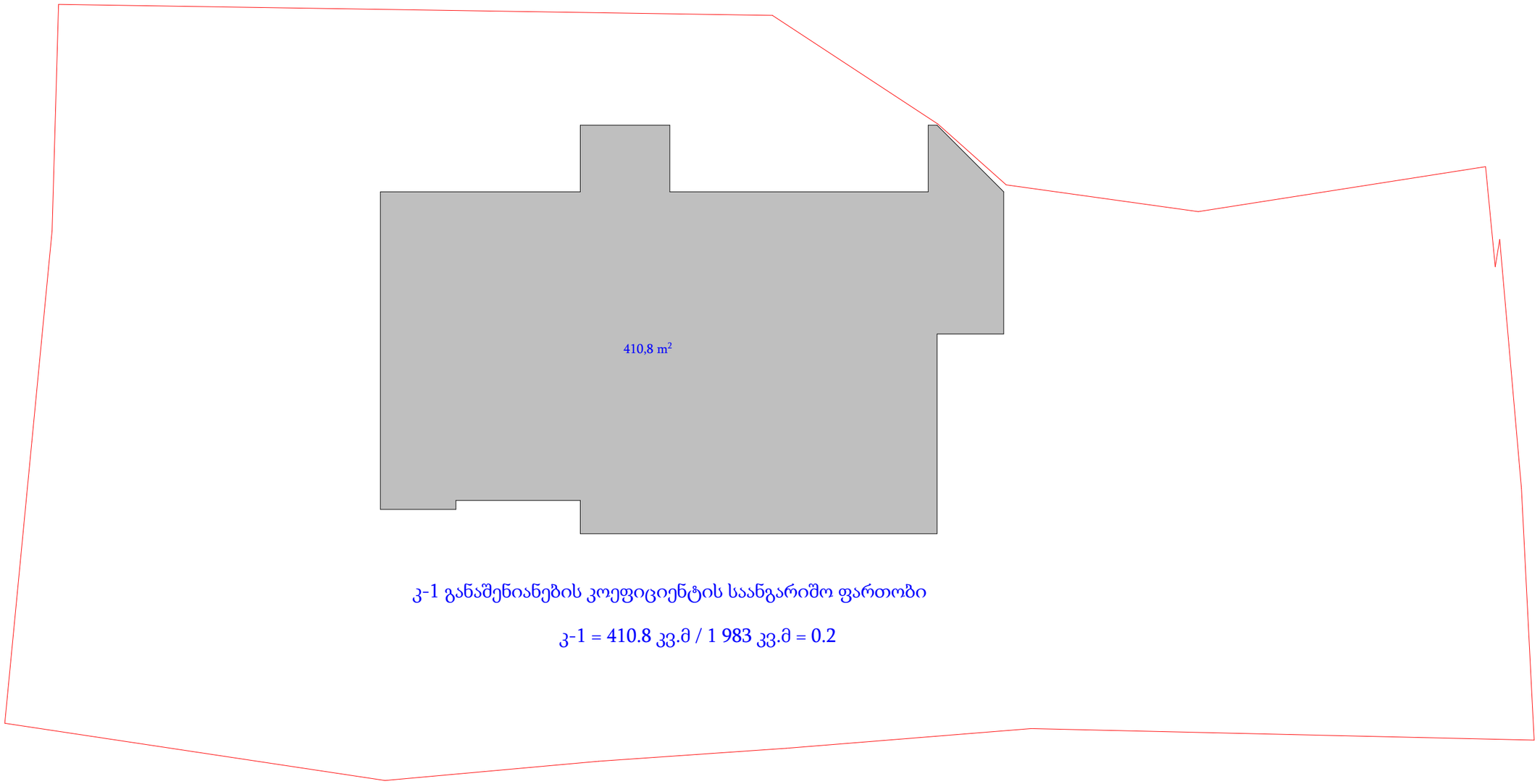

კ-1 განაშენიანების კოეფიციენტის საანგარიშო ფართობი

კ-1 = 410.8 კვ.მ / 1 983 კვ.მ = 0.2

საწყობი

არქიტექტურული პროექტი

ნაკვეთის მისამართი: ქ.თბილისი, მონასტრის ჩიხი, №10

საკადასტრო კოდი: 01.11.04.28.117

კ-1 განაშენიანების კოეფიციენტის საანგარიშო ფართობი

დამკვეთი: მიხეილ მჭედლიშვილი

პროექტის ავტორი: ირაკლი ჯიკაიძე

შემსრულებელი: ირაკლი ჯიკაიძე

ფორმატი: A3

თბილისი
2022 წ.

კ-2 განაშენიანების ინტენსივობის კოეფიციენტის საანგარიშო ფართობი

0.00 ნიშნული

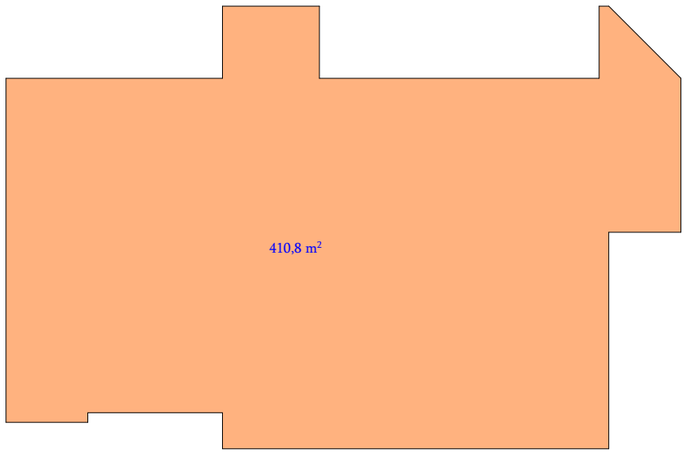

+3.05 ნიშნული

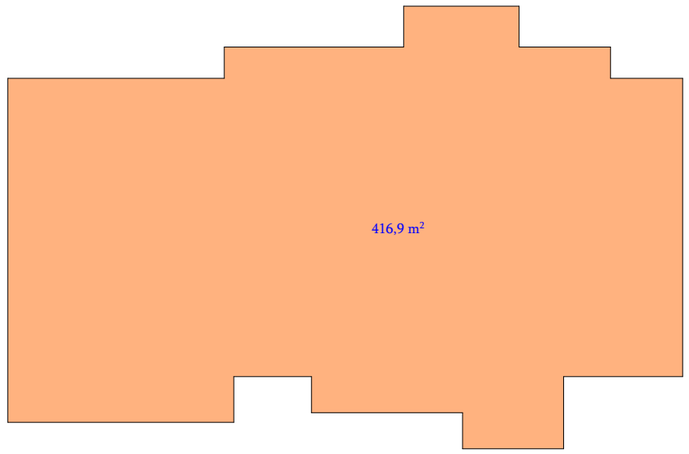

საზაფხულო ფართების კროკები +3.05 ნიშნულზე



საზაფხულო ფართების ჯამი = 64.0 კვ.მ

რაც წარმოადგენს საპროექტო შენობის კ-2 ინტენსივობის კოეფიციენტის (840.3 კვ.მ) 8 % - ს. შესაბამისად, საზაფხულო ფართი არ შევა კ-2 კოეფიციენტში



კ-2 = 410,8 კვ.მ + 416,9 კვ.მ + 424,6 კვ.მ + 25,2 კვ.მ * 1/2 = 840,3 კვ.მ / 1 983 კვ.მ = 0,42 = 0,4

+6.10 ნიშნული

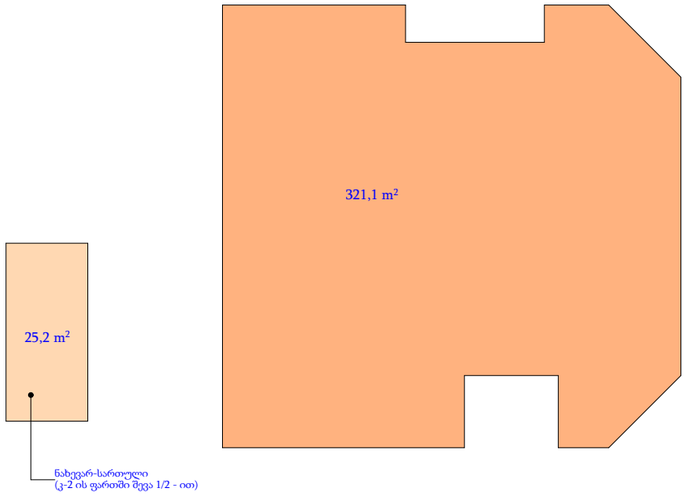

საზაფხულო ფართების კროკები +6.10 ნიშნულზე





საწყობი

არქიტექტურული პროექტი

ნაკვეთის მისამართი: ქ.თბილისი, მონასტრის ჩიხი, №10

საკადასტრო კოდი: 01.11.04.28.117

კ-2 განაშენიანების ინტენსივობის კოეფიციენტის საანგარიშო ფართობი

დამკვეთი: მიხეილ მჭედლიშვილი

პროექტის ავტორი: ირაკლი ჭიკაიძე

შემსრულებელი: ირაკლი ჭიკაიძე

ფორმატი: A3

თბილისი
2022 წ.

კ-3 საპროექტო შენობისთვის = 281.2 კვ.მ / 1 983 კვ.მ = 0.14 = 0.1



საწყობი

არქიტექტურული პროექტი

ნაკვეთის მისამართი: ქ.თბილისი, მონასტრის ჩიხი, №10

საკადასტრო კოდი: 01.11.04.28.117

კ-3 გამწვანების კოეფიციენტის საანგარიშო ფართობი

დამკვეთი: მიხეილ მჭედლიშვილი

პროექტის ავტორი: ირაკლი ჭიკაიძე

შემსრულებელი: ირაკლი ჭიკაიძე

ფორმატი: A3

თბილისი 2022 წ.

განაშენიანების ფართობის კროკი

0.00 ნიშნული

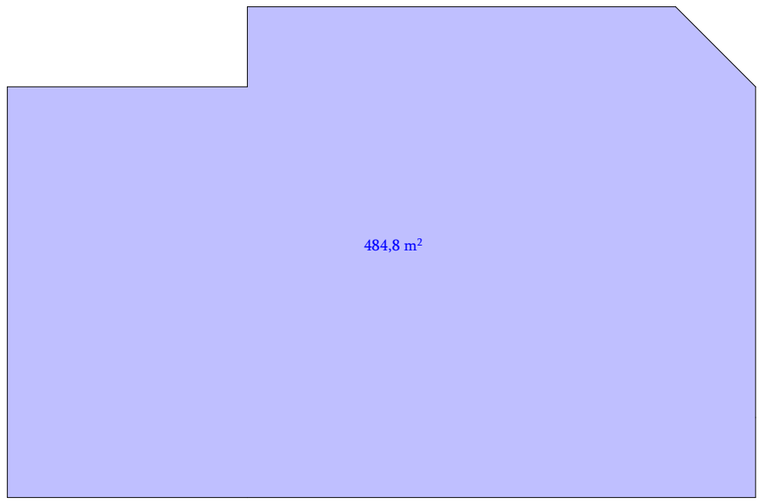

+6.10 ნიშნული

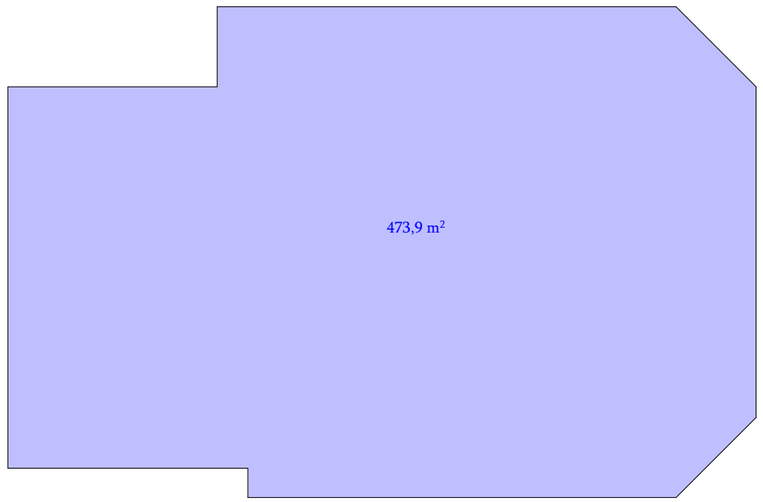

+3.05 ნიშნული

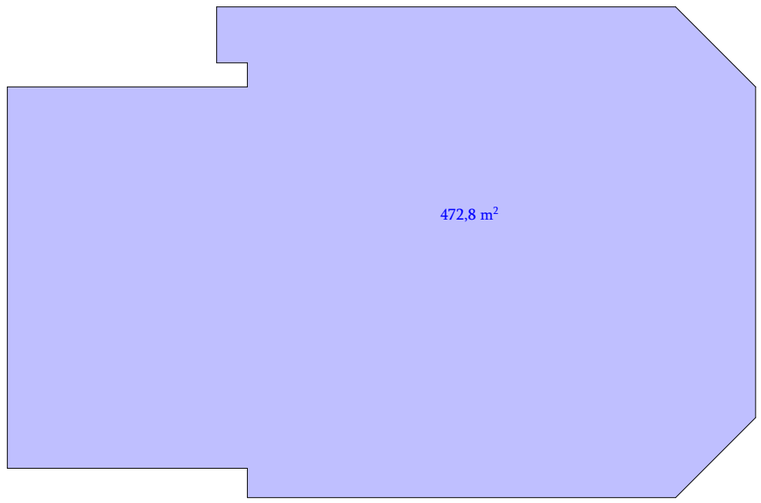

+9.10 ნიშნული

+8.59 ნიშნული



საწყობი

არქიტექტურული პროექტი

ნაკვეთის მისამართი: ქ.თბილისი, მრწანყრის ჩიხი, №10

საკადასტრო კოდი: 01.11.04.28.117

განაშენიანების საანგარიშო ფართობი

დამკვეთი: მიხეილ მჭედლიშვილი	
პროექტის ავტორი: ირაკლი ჭიკაიძე	
შემსრულებელი: ირაკლი ჭიკაიძე	
ფორმატი: A3	თბილისი 2022 წ.

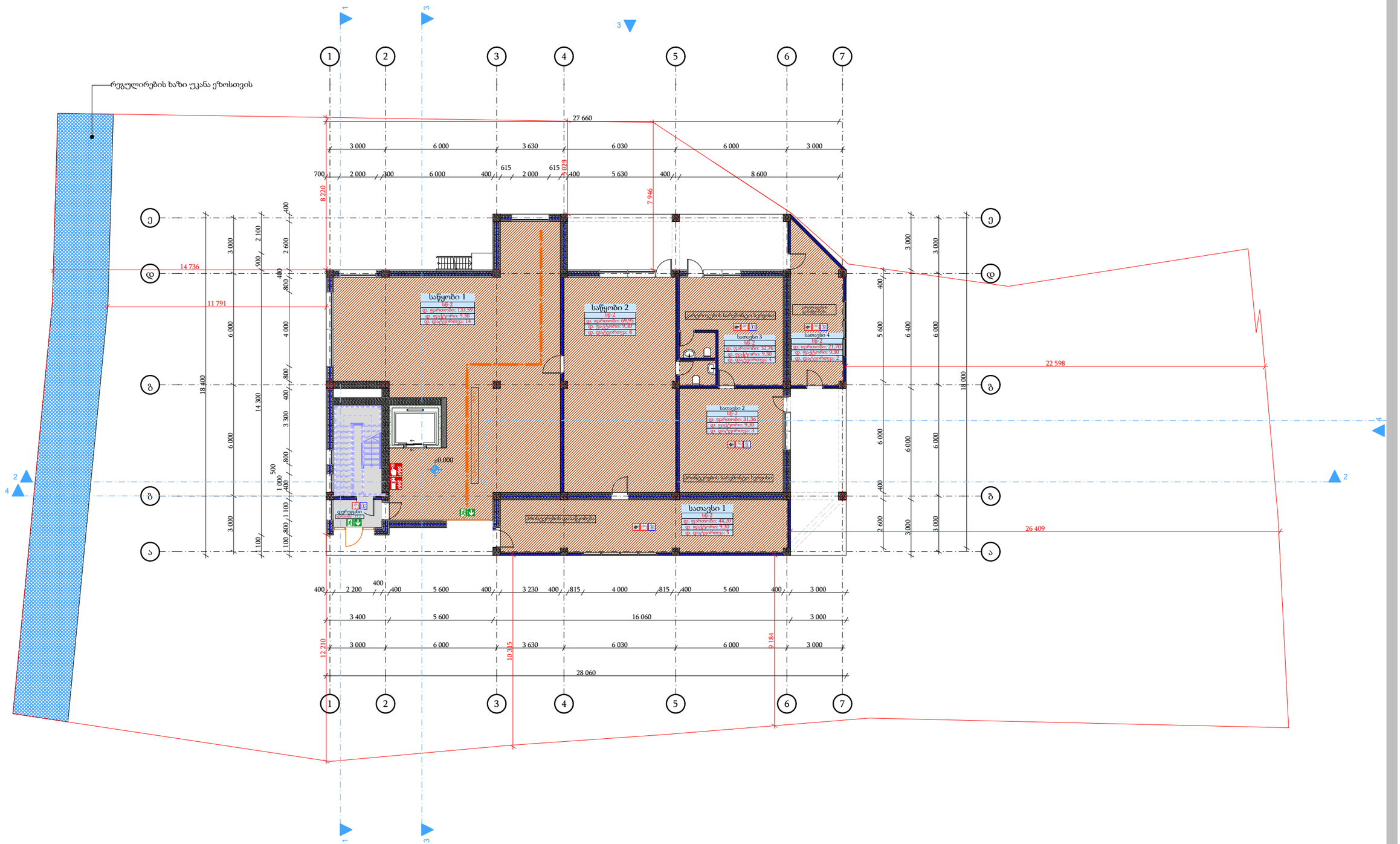

საწყობი

არქიტექტურული პროექტი

ნაკვეთის მისამართი: ქ.თბილისი, მონასტრის ჩიხი, №10

საკადასტრო კოდი: 01.11.04.28.117

საპროექტო გეგმა 0.00 ნიშნულზე

დამკვეთი: მიხეილ მჭედლიშვილი

პროექტის ავტორი: ირაკლი ჭიკაიძე

შემსრულებელი: ირაკლი ჭიკაიძე

ფორმატი: A3

თბილისი
2022 წ.

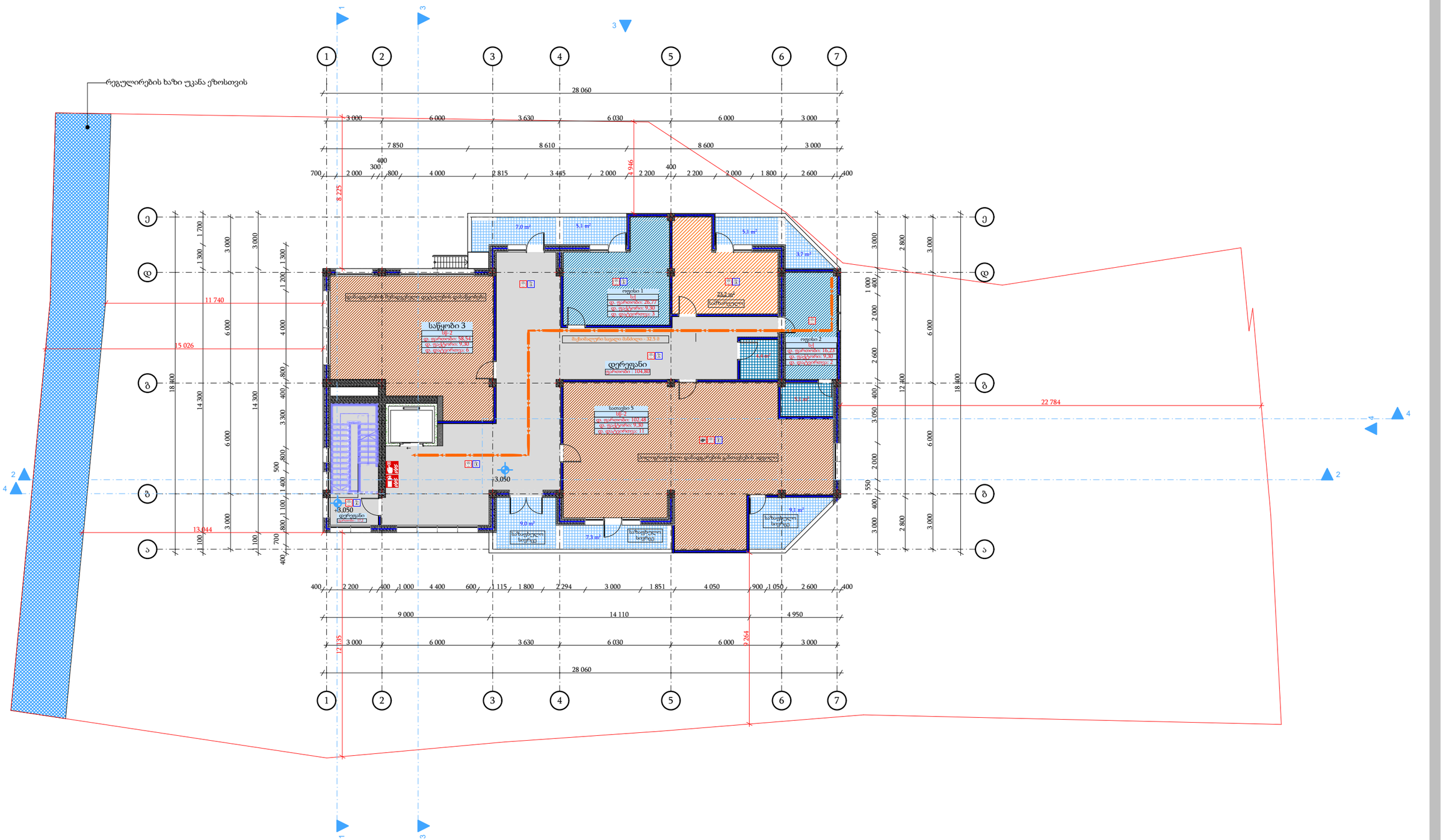

საწყობი

არქიტექტურული პროექტი

ნაკვეთის მისამართი: ქ.თბილისი, მონასტრის ჩიხი, №10

საკადასტრო კოდი: 01.11.04.28.117

საპროექტო გეგმა +3.05 ნიშნულზე

დამკვეთი: მიხეილ მჭედლიშვილი

პროექტის ავტორი: ირაკლი ჭიკაიძე

შემსრულებელი: ირაკლი ჭიკაიძე

ფორმატი: A3

თბილისი
2022 წ.

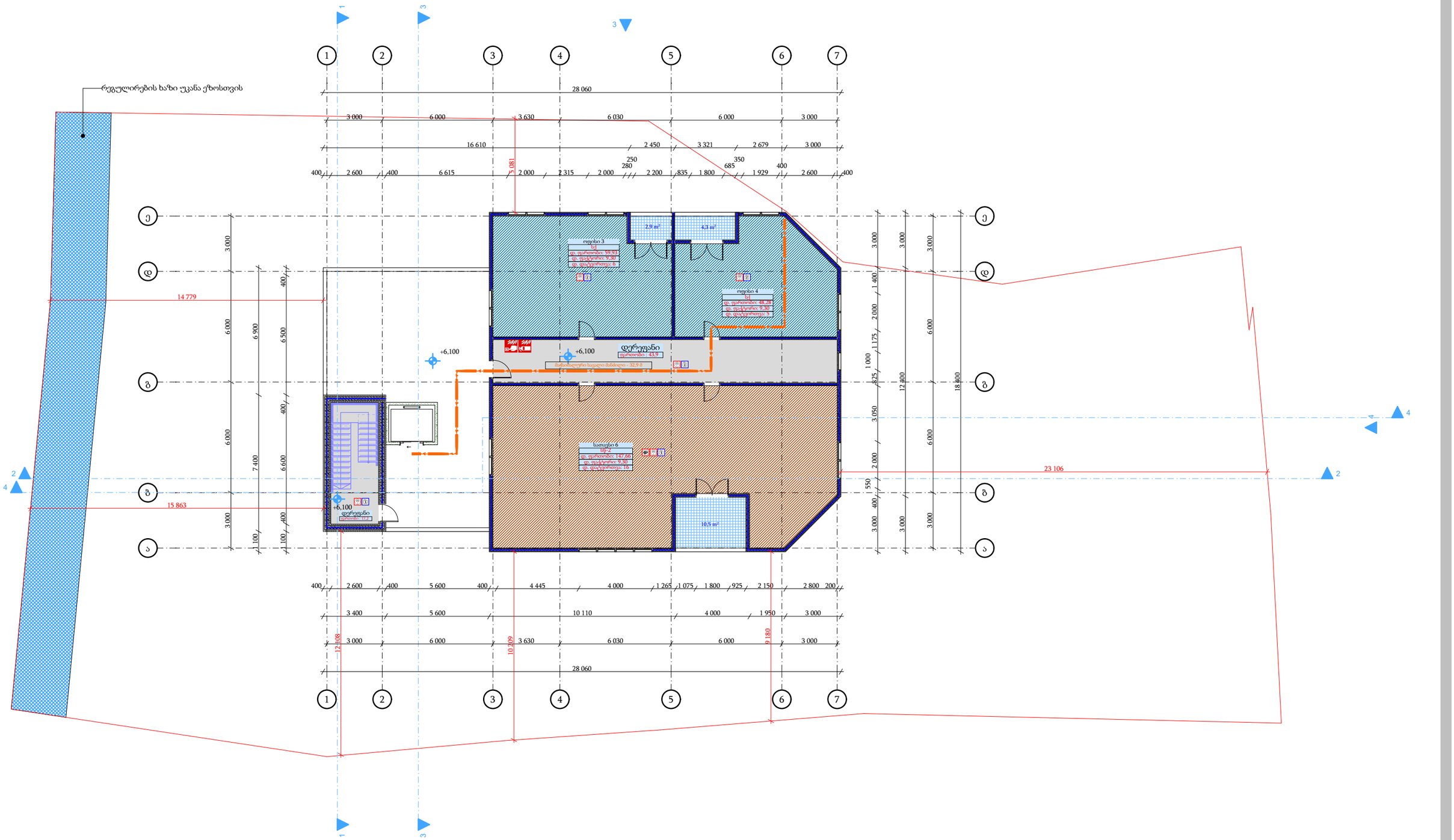

საწყობი

არქიტექტურული პროექტი

ნაკვეთის მისამართი: ქ.თბილისი, მონასტრის ჩიხი, №10

საკადასტრო კოდი: 01.11.04.28.117

საპროექტო გეგმა +6.10 ნიშნულზე

დამკვეთი: მიხეილ მჭედლიშვილი

პროექტის ავტორი: ირაკლი ჭიკაიძე

შემსრულებელი: ირაკლი ჭიკაიძე

ფორმატი: A3

თბილისი
2022 წ.

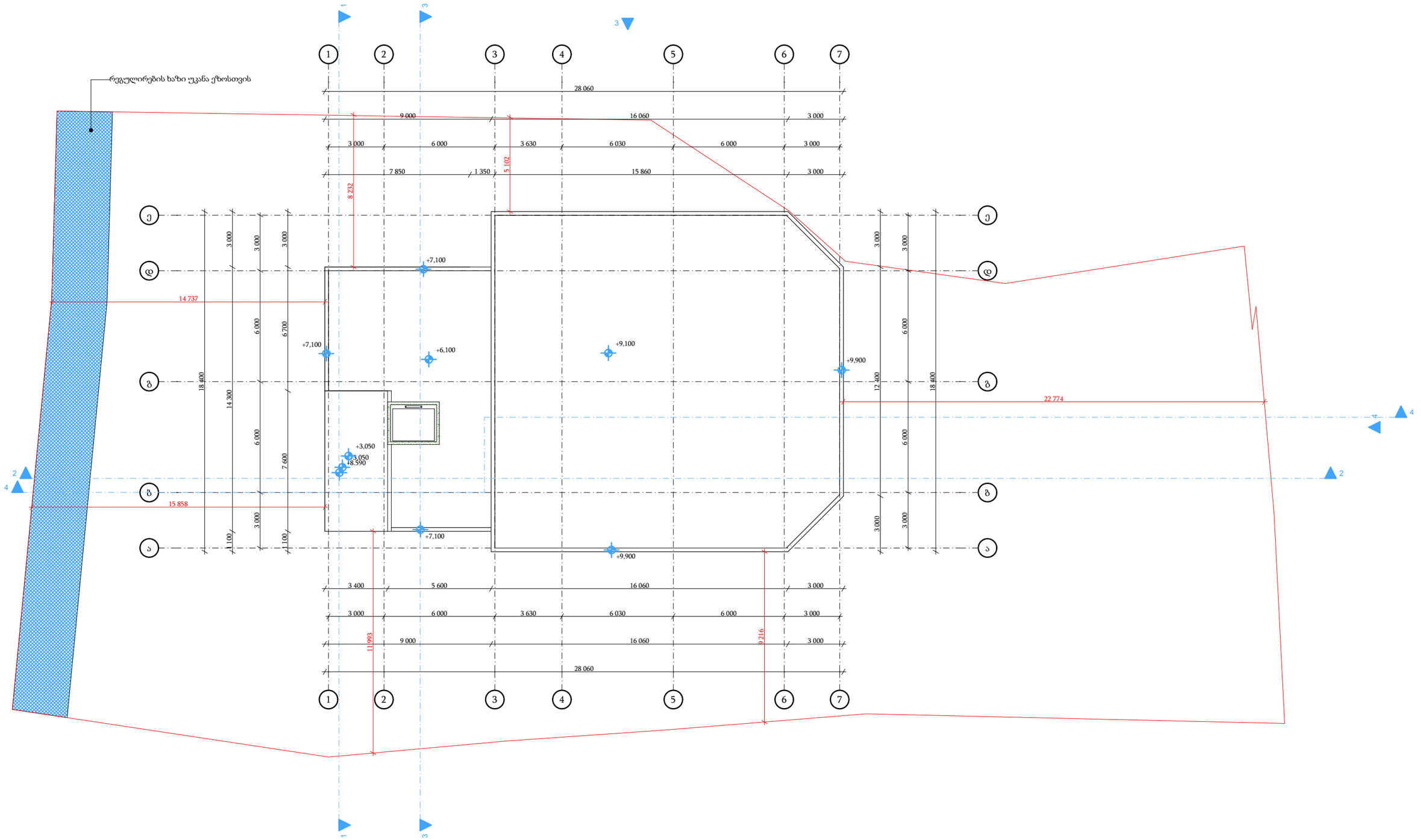

სახურავის გეგმა

საწყობი

არქიტექტურული პროექტი

ნაკვეთის მისამართი: ქ.თბილისი, მონასტრის ჩიხი, №10

საკადასტრო კოდი: 01.11.04.28.117

დამკვეთი: მიხეილ მჭედლიშვილი

პროექტის ავტორი: ირაკლი ჭიკაიძე

შემსრულებელი: ირაკლი ჭიკაიძე

ფორმატი: A3

თბილისი
2022 წ.

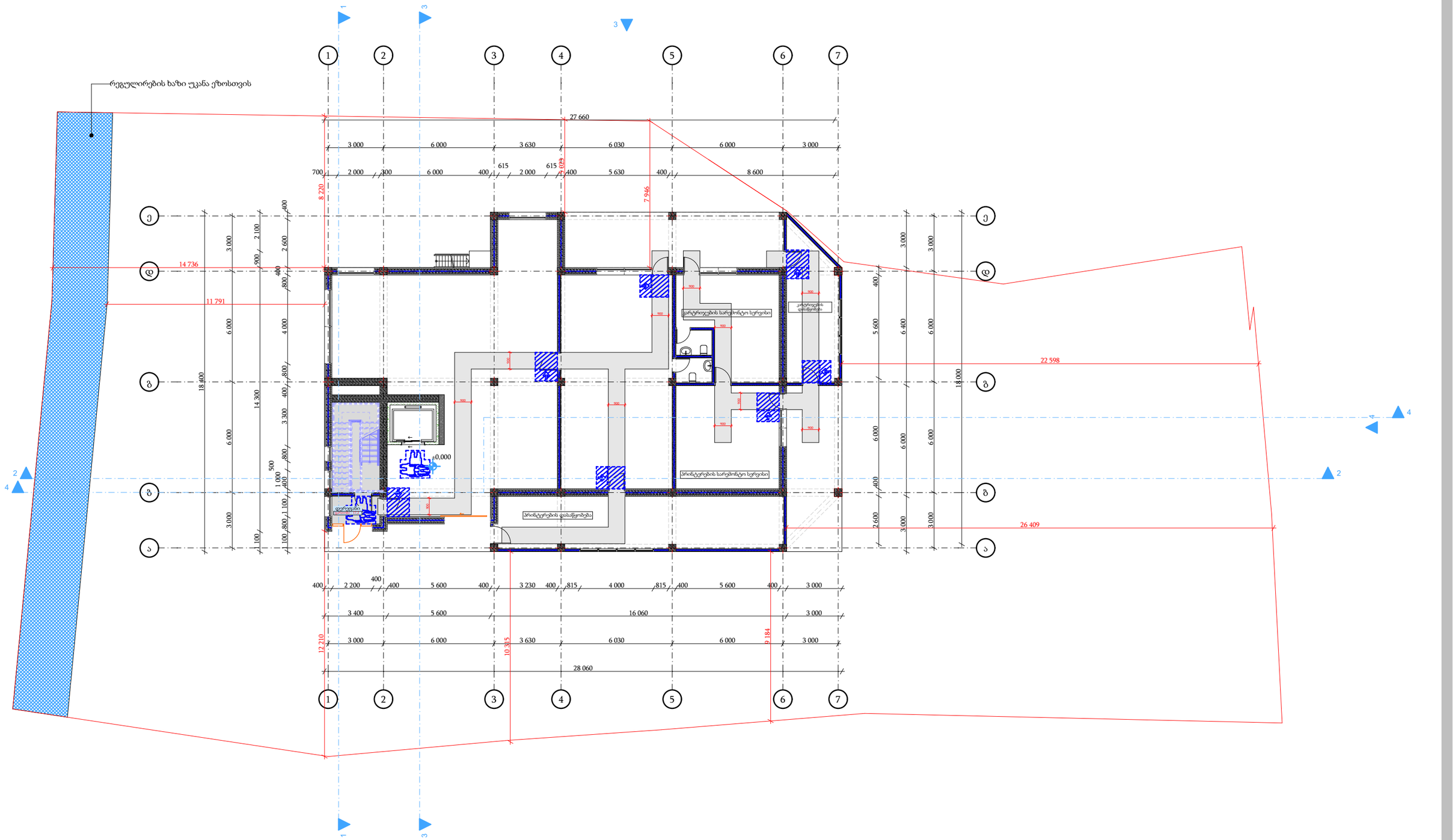

საწყობი

არქიტექტურული პროექტი

ნაკვეთის მისამართი: ქ.თბილისი, მონასტრის ჩიხი, №10

საკადასტრო კოდი: 01.11.04.28.117

მისაწვდომობის გეგმა 0.00 ნიშნულზე

დამკვეთი: მიხეილ მჭედლიშვილი

პროექტის ავტორი: ირაკლი ჭიკაიძე

შემსრულებელი: ირაკლი ჭიკაიძე

ფორმატი: A3

თბილისი
2022 წ.

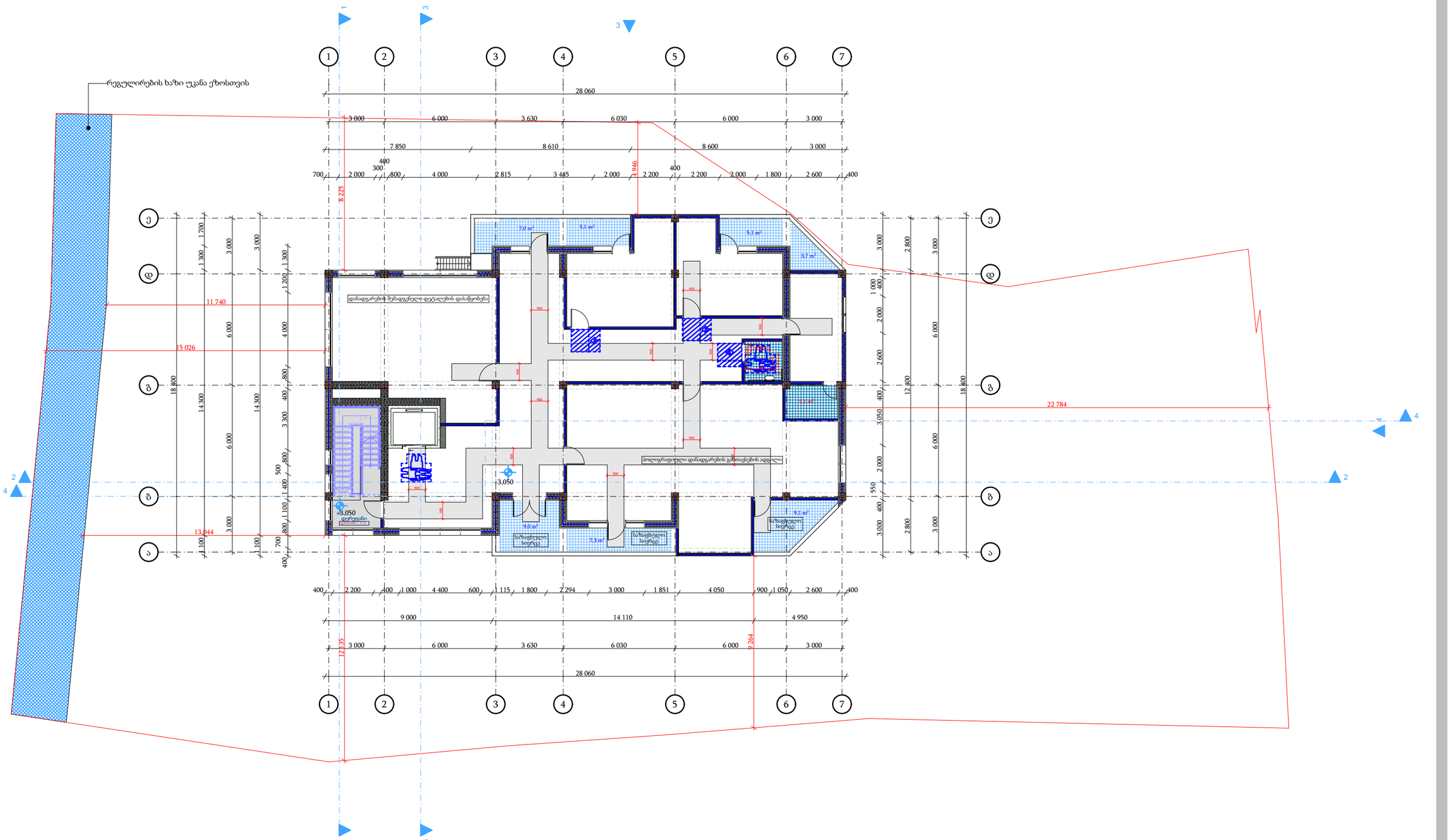

საწყობი

არქიტექტურული პროექტი

ნაკვეთის მისამართი: ქ.თბილისი, მონასტრის ჩიხი, №10

საკადასტრო კოდი: 01.11.04.28.117

მისაწვდომობის გეგმა +3.05 ნიშნულზე

დამკვეთი: მიხეილ მჭედლიშვილი

პროექტის ავტორი: ირაკლი ჭიკაიძე

შემსრულებელი: ირაკლი ჭიკაიძე

ფორმატი: A3

თბილისი
2022 წ.

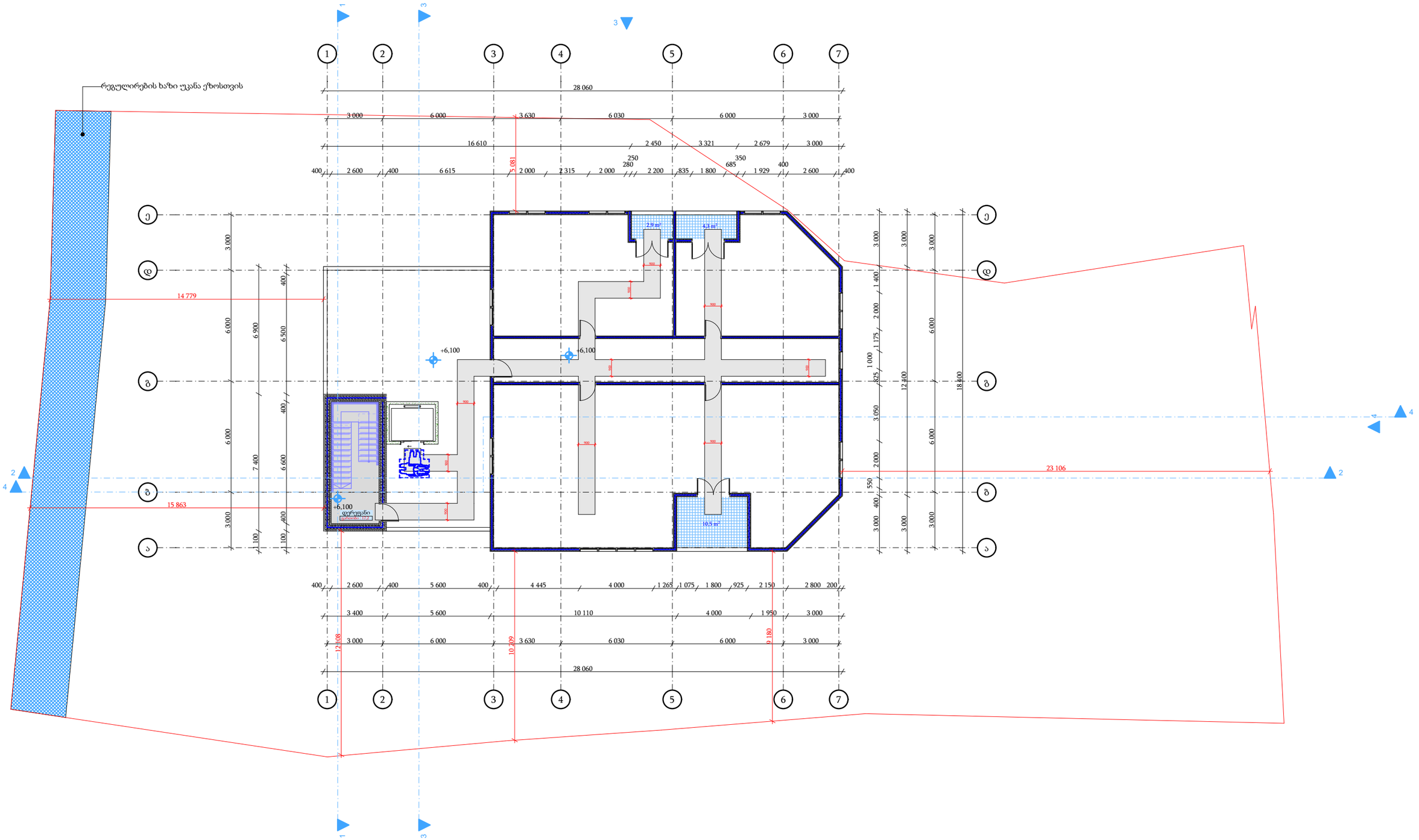

საწყობი

არქიტექტურული პროექტი

ნაკვეთის მისამართი: ქ.თბილისი, მონასტრის ჩიხი, №10

საკადასტრო კოდი: 01.11.04.28.117

1

მისაწვდომობის გეგმა +6.10 ნიშნულზე

დამკვეთი: მიხეილ მჭედლიშვილი

პროექტის ავტორი: ირაკლი ჭიკაიძე

შემსრულებელი: ირაკლი ჭიკაიძე

ფორმატი: A3

თბილისი
2022 წ.