ქალაქ თბილისის მუნიციპალიტეტის საჯარო სამართლის იურიდიული პირი – ქალაქ თბილისის მუნიციპალიტეტის ტრანსპორტისა და ურბანული განვითარების სააგენტო

წერილის ნომერი: **16-01221261083**
თარიღი: **06/05/2022**

ადრესატი: გიორგი კახაძე
პირადი ნომერი: 01024084814
მისამართი: თბილისი ზ.ფანასკერტელ-ციციშვილის ქ. N 9 ბ. 78

ბატონო გიორგი,

ქალაქ თბილისის მუნიციპალიტეტის სსიპ - ქალაქ თბილისის მუნიციპალიტეტის ტრანსპორტისა და ურბანული განვითარების სააგენტომ განიხილა თქვენი, 2022 წლის 5 მაისის №0122125656-16 განცხადება, რომელთან დაკავშირებითაც გაცნობებთ შემდეგს:

დაკმაყოფილდეს 2022 წლის 5 მაისის №0122125656-16 განცხადება და შეთანხმდეს ქალაქ თბილისში, ომარ ფხაკაძის ქუჩის, N 55-ში არსებულ მიწის ნაკვეთზე (საკადასტრო კოდი: 01.14.05.008.097) საგზაო მოძრაობის ორგანიზების სქემა თანდართულ ბმულზე არსებული დანართის შესაბამისად.

წარმოდგენილი საგზაო მოძრაობის ორგანიზების სქემა სააგენტოს მიერ შეთანხმდა იმ პირობით, რომ ტროტუარების ნაწილი, რომელიც მდებარეობს საკადასტრო საზღვრებში, დაიტვირთება საჯარო სერვიტუტით.

სამუშაოს დასრულების შემდეგ, 30 კალენდარული დღის ვადაში დემონტაჟი უნდა გაუკეთდეს დროებით დამონტაჟებულ საგზაო მოძრაობის ორგანიზების ტექნიკურ საშუალებებს და ქუჩის სავალი ნაწილი მოყვანილი იქნას პირვანდელ მდგომარეობაში.

საგზაო მოძრაობის ორგანიზების სქემის ცვლილება საჭიროებს შეთანხმებას სააგენტოსთან.

გადაწყვეტილების გასაჩივრება, დაინტერესებული მხარის მიერ, შესაძლებელია ამ გადაწყვეტილების გაცნობიდან ერთი თვის ვადაში ქალაქ თბილისის მუნიციპალიტეტის მერთან (მისამართი: ჟ. შარტავას ქუჩა N7) კანონმდებლობით დადგენილი წესით.

დანართი: სსიპ - ტრანსპორტისა და ურბანული განვითარების სააგენტოს მიერ შეთანხმებული საგზაო მოძრაობის ორგანიზების სქემები იხილეთ თანდართულ ბმულზე :

https://cloud.tbilisi.gov.ge/index.php/s/0iZ0pyQPGI8FU7M

პატივისცემით,

ვიქტორ წილოსანი

სააგენტოს უფროსი

გამოყენებულია კვალიფიციური ელექტრონული ხელმოწერა/ ელექტრონული შტამპი

საქართველოს შინაგან საქმეთა სამინისტრო
საპატრულო პოლიციის დეპარტამენტი

MINISTRY OF INTERNAL AFFAIRS OF GEORGIA
PATROL POLICE DEPARTMENT

MIA 4 22 01235680

10/05/2022

მოქ. გ. პატარქალიშვილს
ქ. თბილისი სერგო ზაქარიაძის ქ. N 8, ბინა 52;
თქვენს 2022 წლის 10 მაისის განცხადებაზე

ასლი: საპატრულო პოლიციის დეპარტამენტის
ქ. თბილისის მთავარი სამმართველოს

შსს საპატრულო პოლიციის დეპარტამენტში განხილულ იქნა თქვენი განცხადება, რომელიც ეხება ქ. თბილისი, ომარ ფხაკაძის ქ. N 55 ს/კ 01.14.05.008.097-ის მიმდებრედ შესასვლელ–გამოსასვლელი გზის მოწყობის, სამშენებლო დამცავი ღობის განთავსების და არსებული საგზაო/სატრანსპორტო ინფრასტრუქტურის ნაკადების მიმართულების საგზაო მოძრაობის ორგანიზაციის წარმოდგენილი სქემების შეთანხმებას.

ვითვალისწინებთ რა, ქ. თბილისის მუნიციპალიტეტის სსიპ ტრანსპორტის და ურბანული განვითარების სააგენტოს თანხმობას (წერილის ნომერი 06/05/2022 16-01221261083), შსს საპატრულო პოლიციის დეპარტამენტი ითანხმებს (საგზაო მოძრაობის უსაფრთხოების კუთხით) წარმოდგენილ დროებითი და მუდმივი მოძრაობის ორგანიზაციის სქემებს და არ არის წინააღმდეგი განახორციელოთ სამუშაოები შემდეგი პირობების დაცვით:

- სამშენებლო დამცავი ღობე შეიღებოს შავ-თეთრი ან წითელ-თეთრი ზოლებით;
- ქვეითად მოსიარულეთა უსაფრთხოების მიზნით დამცავი ღობის ფარგლებში მოეწყოს ქუჩის სავალი ნაწილის მხრიდან ქვეითად მოსიარულეთა ბილიკი, ღობე გზის სავალი ნაწილის მხრიდან გადაიხუროს და ღამის საათებში განათდეს;
- სამშენებლო ობიექტზე მისასვლელი გზა (სამუშაოების განხორციელების პროცესში) აღიჭურვოს მოძრაობის რეგულირების ტექნიკური საშუალებებით შეთანხმებული სქემების შესაბამისად, ხოლო მიმდებარე ტერიტორიაზე არსებულ მოძრაოის ორგანიზების ტექნიკურ საშუალებებს გაუკეთდეს დროებით დემონტაჟი ან შეიფუთოს;
- საგზაო მოძრაობის რეგულირებისთვის და ფეხით მოსიარულეთა უსაფრთხო გადაადგილების მიზნით სამუშაოების მწარმოებლის მიერ გამოყოფილ იქნეს სპეც. ტანსაცმლით და ალმით აღჭურვილი საჭირო რაოდენობის თანამშრომელი;

0190, თბილისი, ნოე რამიშვილის ქ. №38
№38, Noe Ramishvili St. 0190, Tbilisi, Georgia
ტელ./Tel.: (+995 032) 2 41 42 42
ფაქსი/Fax: (+995 032) 2 41 85 02
E-mail: patrolinfo@mia.gov.ge

- დაცული იქნას გზის სავალი ნაწილის სისაუფთავე, არ დაუშვათ სამშენებლო მასალისა და ტექნიკის გზის სავალ ნაწილზე განთავსება;
- სამუშაოების დასრულებისთანავე ფეხით მოსიარულეთა ბილიკი მოყვანილ იქნას პირვანდელ მდგომარეობაში, დროებითი მოძრაობის რეგულირების ტექნიკურ საშუალებებს გაუკეთდეს დემონტაჟი და გზის მიერთების ადგილები აღიჭურვოს მოძრაობის რეგულირების ტექნიკური საშუალებებით შეთანხმებული საგზაო მოძრაობის ორგანიზაციის სქემების შესაბამისად;
- სამუშაოების დაწყების შესახებ წინასწარ ეცნობოს ქ. თბილისის მუნიციპალიტეტის მერიის სსიპ ქონების მართვის სააგენტოს და შსს საპატრულო პოლიციის დეპარტამენტის სამორიგეო ნაწილს (241–85–04; 241–85–05).

მეორე ადრესატს: გთხოვთ, უზრუნველყოთ კონტროლის დაწესება წერილში მითითებულ პირობების შესრულებაზე და მოძრაობის რეგულირების ტექნიკური საშუალებების განთავსების მდგომარეობაზე. შეუსრულებლობის შემთხვევაში გაატარეთ ზომები საქართველოს ადმინისტრაციულ სამართალდარღვევათა კოდექსის 134 მუხლით გათვალისწინებული მოთხოვნების შესაბამისად.

დანართი: 1 ფაილად.

საპატრულო პოლიციის დეპარტამენტი /
საორგანიზაციო სამმართველო / საგზაო მოძრაობის
ზედამხედველობის განყოფილება
განყოფილების უფროსი
ბარბაქაძე დავით

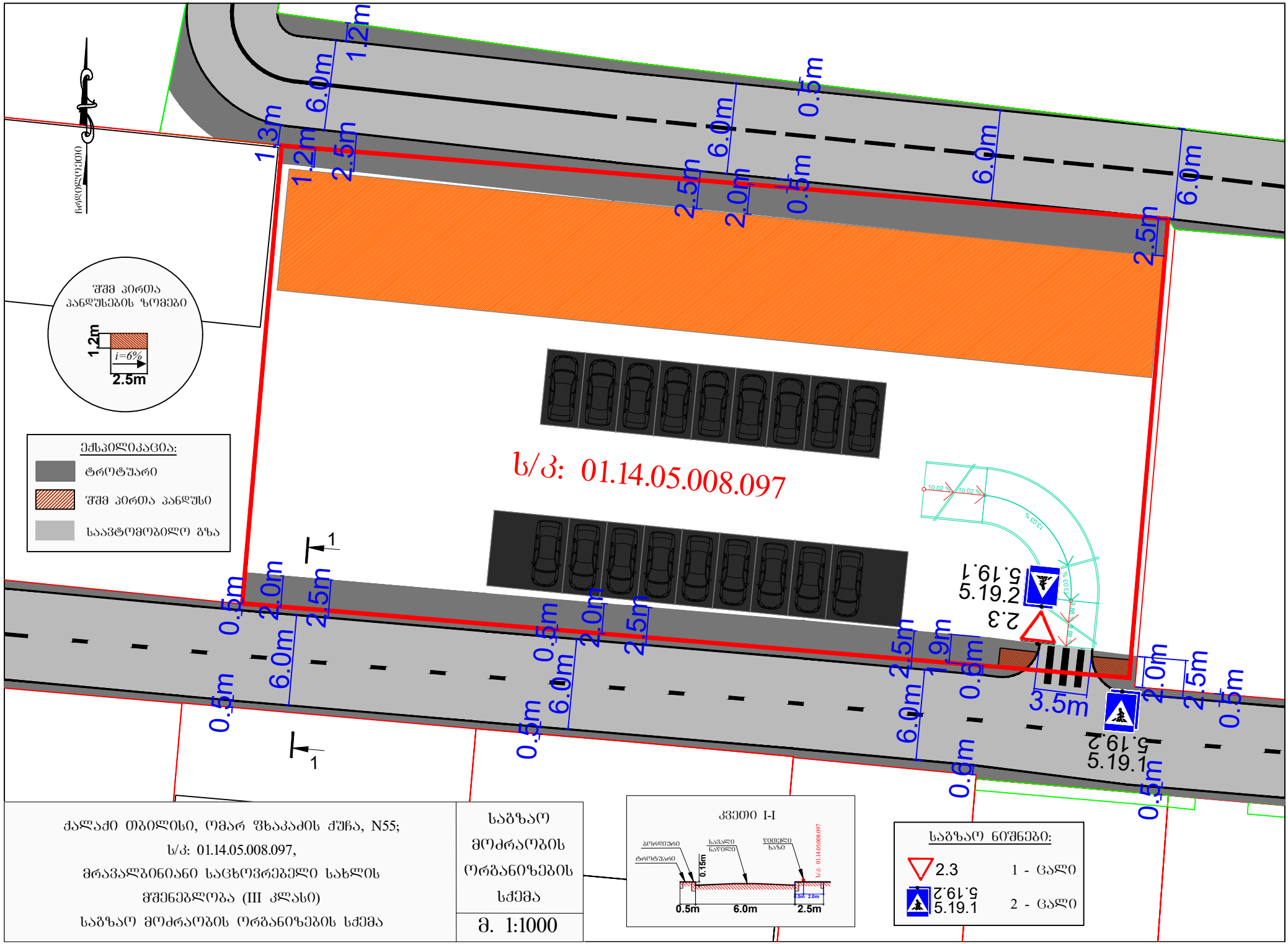

ქალაქი თბილისი, ომარ ფხაკაძის ქუჩა, N55;
ს/კ: 01.14.05.008.097,
მრავალბინიანი საცხოვრებელი სახლის
მშენებლობა (III კლასი)
საგზაო მოძრაობის ორგანიზების სქემა

საგზაო მოძრაობის ორგანიზების სქემა

მ. 1:1000

კვეთი I-I

საგზაო ნიშნები:

2.3 — 1 - ცალი

5.19.1
5.19.2 — 2 - ცალი

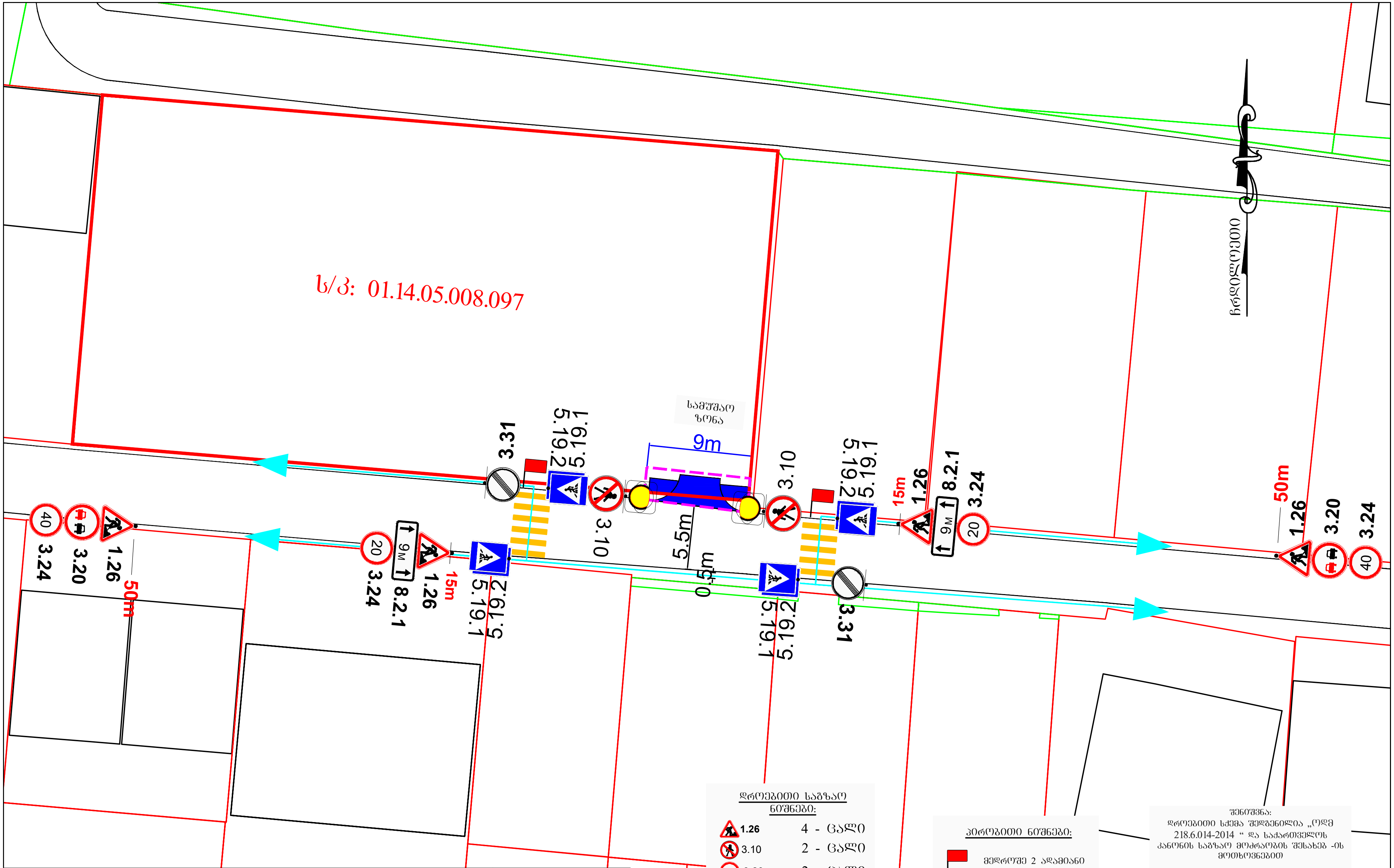

დროებითი საგზაო ნიშნები:

1.26	4 - ცალი
3.10	2 - ცალი
3.20	2 - ცალი
3.24 (20)	2 - ცალი
3.24 (40)	2 - ცალი
3.31	2 - ცალი
5.19.2 / 5.19.1	4 - ცალი
8.2.1	2 - ცალი

პირობითი ნიშნები:

- მედროშე 2 ადამიანი
- საქვეითო ნაკადის მოძრაობის მიმართულება
- ყვითელი ციმციმა 2 ც.
- სასიგნალე ლენტი
- შესასვლელ-გამოსასვლელი გზის და შშ პირთა პანდუსების კონტური

შენიშვნა:
დროებითი სქემა შედგენილია „ოდმ 218.6.014-2014 “ და საქართველოს კანონის საგზაო მოძრაობის შესახებ -ის მოთხოვნებით

1. გამაფრთხილებელი ზონის სიგრძე შეადგენს 50მ-ს.
2. არსებული სიტუაციიდან გამომდინარე განდევნის და ბუფერული ზონები არ ეწყობა.
3. სამუშაოთა წარმოების ზონის სიგრძე შეადგენს 9მ-ს.
4. ქვეითთა უსაფრთხო მოძრაობას უზრუნველყოფს ორი მედროშე, რომლებიც მიუთითებენ ქვეითებს სქემაზე აღნიშნულ მათთვის განკუთვნილ მიმართულებას.

ქალაქი თბილისი, ომარ ფხაკაძის ქუჩა, N55; ს/კ: 01.14.05.008.097, მრავალბინიანი საცხოვრებელი სახლის მშენებლობა (III კლასი) საგზაო მოძრაობის ორგანიზების დროებითი სქემა (შესასვლელ-გამოსასვლელი გზის მოწყობა)	საგზაო მოძრაობის ორგანიზების დროებითი სქემა
	მ. 1:1000

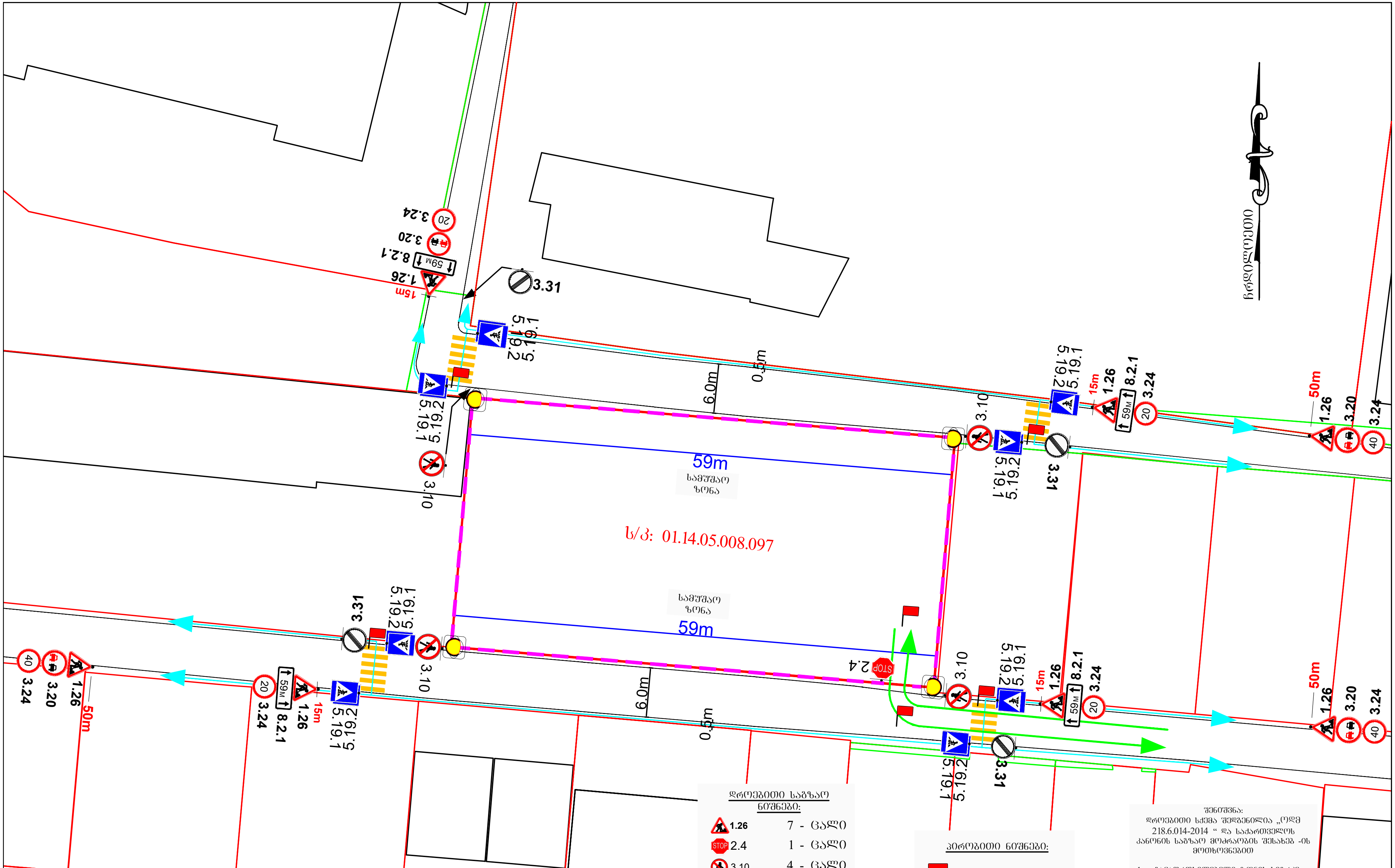

დროებითი საგზაო ნიშნები:

1.26	7 - ცალი
2.4	1 - ცალი
3.10	4 - ცალი
3.20	4 - ცალი
3.24 (20)	4 - ცალი
3.24 (40)	3 - ცალი
3.31	4 - ცალი
5.19.2 / 5.19.1	8 - ცალი
8.2.1 (59м)	4 - ცალი

პირობითი ნიშნები:

- მედროშე 6 ადამიანი
- სამშენებლო ტექნიკის მოძრაობის მიმართულება
- საქვეითო ნაკადის მოძრაობის მიმართულება
- ყვითელი ციმციმა 4 ც.
- სასიგნალე ლენტი

შენიშვნა:
დროებითი სქემა შედგენილია „ოდმ 218.6.014-2014 “ და საქართველოს კანონის საგზაო მოძრაობის შესახებ -ის მოთხოვნებით

1. გამაფრთხილებელი ზონის სიგრძე შეადგენს 50მ-ს.
2. არსებული სიტუაციიდან გამომდინარე განდევნის და ბუფერული ზონები არ ეწყობა.
3. სამუშაოთა წარმოების ზონის სიგრძე შეადგენს 59მ-ს.
4. ქვეითთა უსაფრთხო მოძრაობას უზრუნველყოფს ექვსი მედროშე, რომლებიც მიუთითებენ მცირეტვირთამწეობის სატვირთო ავტომობილსა და ქვეითებს სქემაზე აღნიშნულ მათთვის განკუთვნილ მიმართულებას.

ქალაქი თბილისი, ომარ ფხაკაძის ქუჩა, N55;
ს/კ: 01.14.05.008.097,
მრავალბინიანი საცხოვრებელი სახლის მშენებლობა (III კლასი)
საგზაო მოძრაობის ორგანიზების დროებითი სქემა
(დროებითი სამშენებლო ღობის მონტაჟი-დემონტაჟი)

საგზაო მოძრაობის ორგანიზების დროებითი სქემა

მ. 1:1000

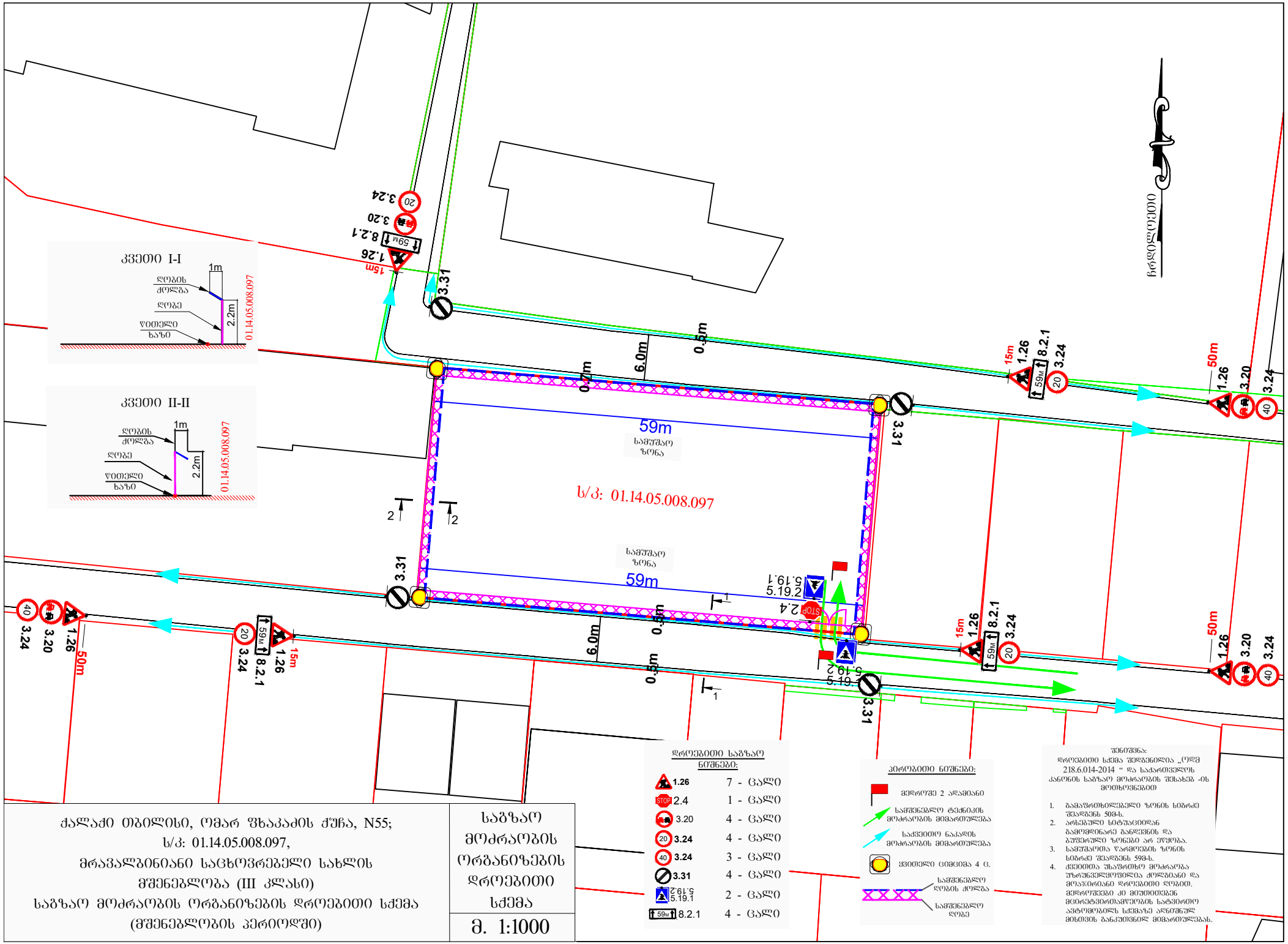

ქალაქი თბილისი, ომარ ფხაკაძის ქუჩა, N55;
ს/კ: 01.14.05.008.097,
მრავალბინიანი საცხოვრებელი სახლის მშენებლობა (III კლასი)
საგზაო მოძრაობის ორგანიზების დროებითი სქემა (მშენებლობის პერიოდში)

საგზაო მოძრაობის ორგანიზების დროებითი სქემა

მ. 1:1000