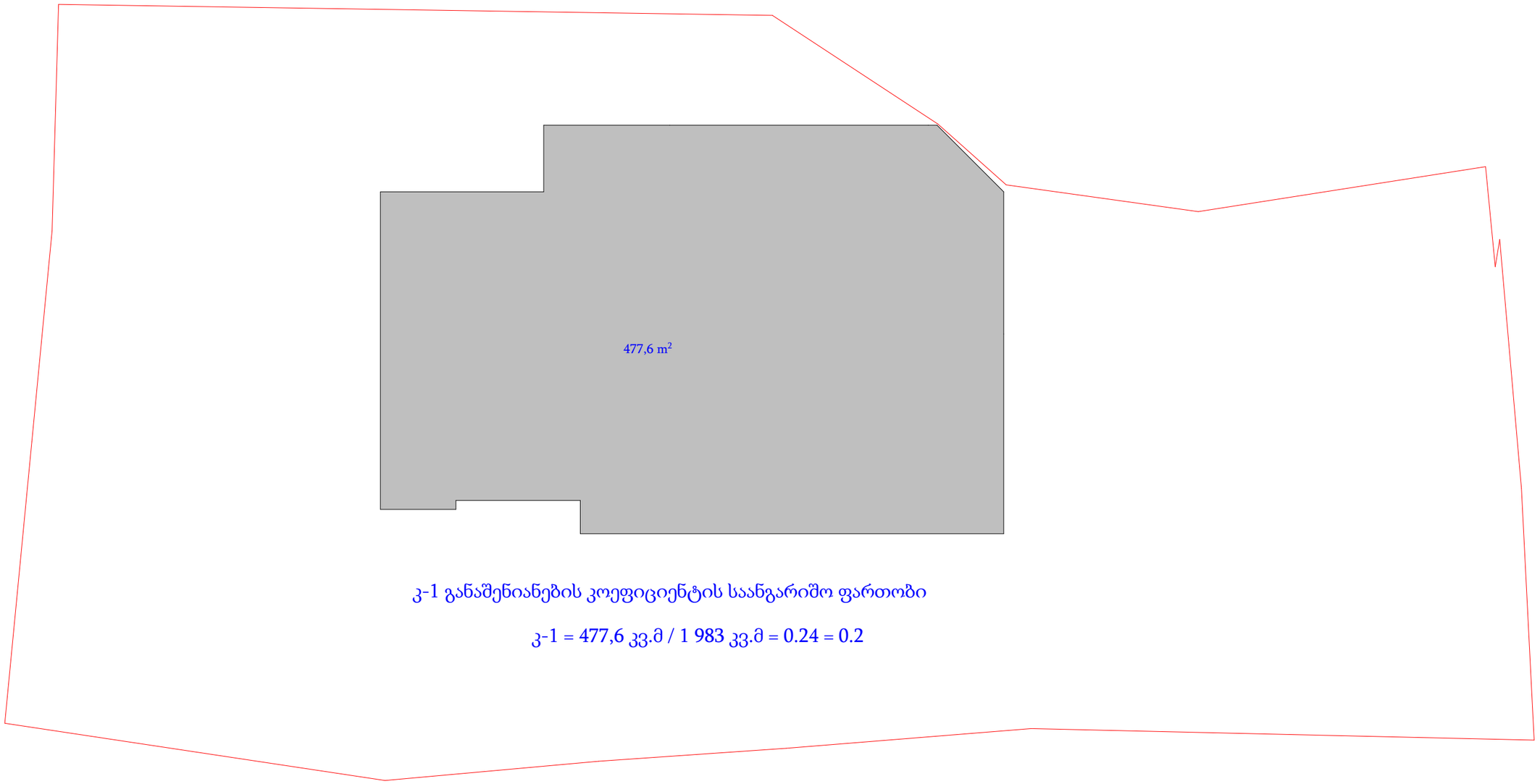

კ-1 განაშენიანების კოეფიციენტის საანგარიშო ფართობი

კ-1 = 477,6 კვ.მ / 1 983 კვ.მ = 0.24 = 0.2

საწყობი

არქიტექტურული პროექტი

ნაკვეთის მისამართი: ქ.თბილისი, მრონასტრის ჩიხი, №10

საკადასტრო კოდი: 01.11.04.28.117

კ-1 განაშენიანების კოეფიციენტის საანგარიშო ფართობი

დამკვეთი: მიხეილ მჭედლიშვილი

პროექტის ავტორი: ირაკლი ჭიკაიძე

შემსრულებელი: ირაკლი ჭიკაიძე

ფორმატი: A3

თბილისი 2022 წ.

კ-2 განაშენიანების ინტენსივობის კოეფიციენტის საანგარიშო ფართობი

0.00 ნიშნული

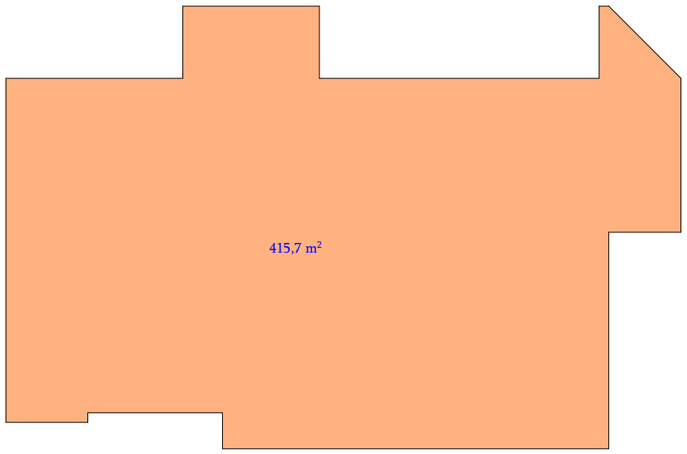

+3.05 ნიშნული

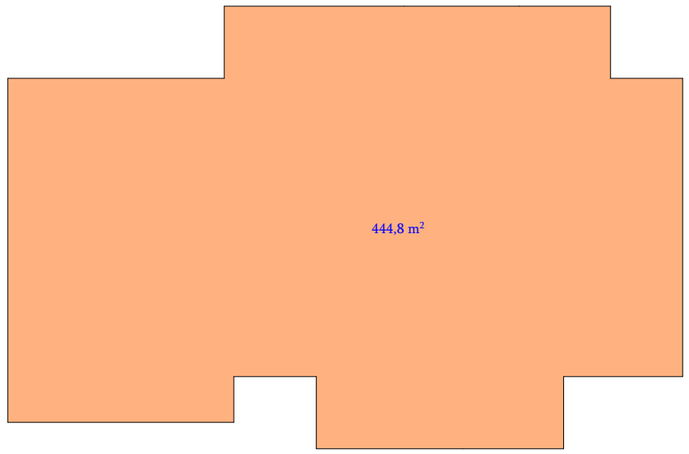

საზაფხულო ფართების კროკები 0.00 ნიშნულზე





საზაფხულო ფართების კროკები +3.05 ნიშნულზე



კ-2 = 415,7 კვ.მ + 444,8 კვ.მ + 424,6 კვ.მ + 391,9 + 103 * 1/3 = 1 711,3 კვ.მ / 1 983 კვ.მ = 0,86 = 0,9

+6.10 ნიშნული

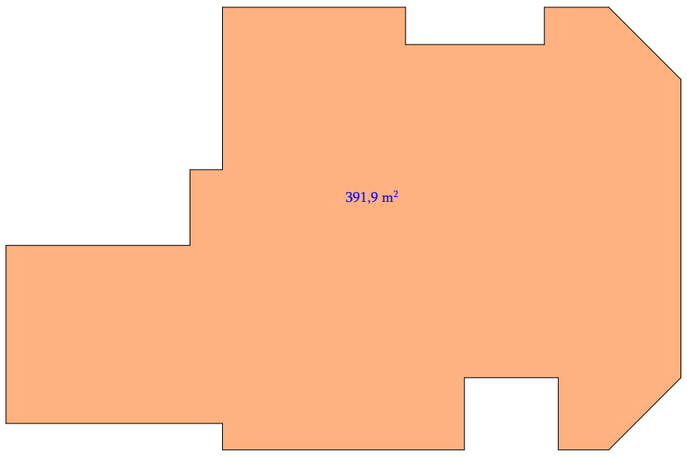



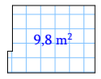

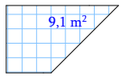

საზაფხულო ფართების ჯამი = 103 კვ.მ

რაც წარმოადგენს საპროექტო შენობის კ-2 ინტენსივობის კოეფიციენტში შევა 1/3 - ით

საზაფხულო ფართების კროკები +6.10 ნიშნულზე



საწყობი

არქიტექტურული პროექტი

ნაკვეთის მისამართი: ქ.თბილისი, მონასტრის ჩიხი, №10

საკადასტრო კოდი: 01.11.04.28.117

კ-2 განაშენიანების ინტენსივობის კოეფიციენტის საანგარიშო ფართობი

დამკვეთი: მიხეილ მჭედლიშვილი

პროექტის ავტორი: ირაკლი ჭიკაიძე

შემსრულებელი: ირაკლი ჭიკაიძე

ფორმატი: A3

თბილისი
2022 წ.

კ-3 საპროექტო შენობისთვის = 281.2 კვ.მ / 1 983 კვ.მ = 0.14 = 0.1



საწყობი

არქიტექტურული პროექტი

ნაკვეთის მისამართი: ქ.თბილისი, მონასტრის ჩიხი, №10

საკადასტრო კოდი: 01.11.04.28.117

კ-3 გამწვანების კოეფიციენტის საანგარიშო ფართობი

დამკვეთი: მიხეილ მჭედლიშვილი

პროექტის ავტორი: ირაკლი ჭიკაიძე

შემსრულებელი: ირაკლი ჭიკაიძე

ფორმატი: A3

თბილისი 2022 წ.

განაშენიანების ფართობის კროკი

განაშენიანების ფართობი: 1 861,1 კვ.მ

0.00 ნიშნული

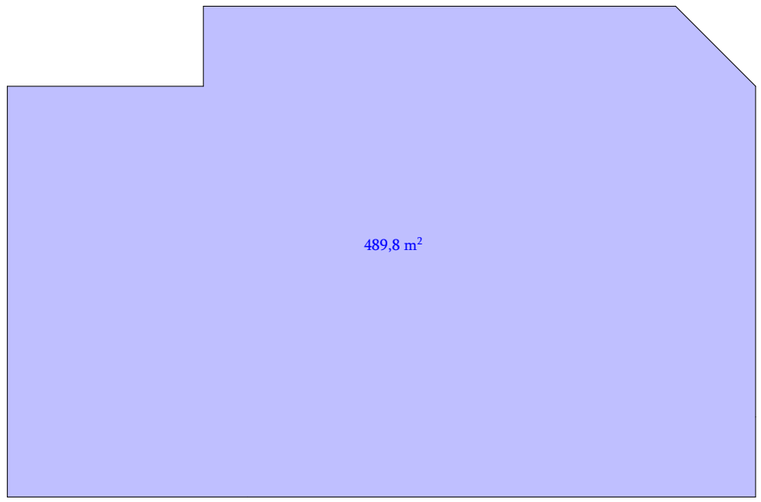

+3.05 ნიშნული

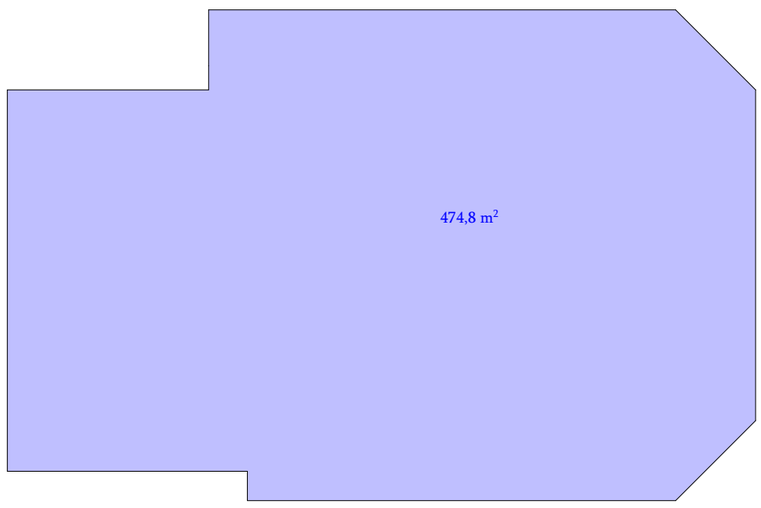

+6.10 ნიშნული

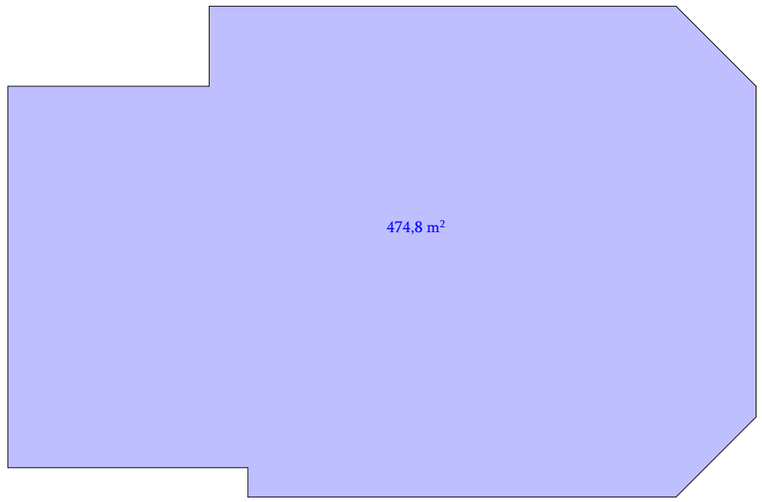

+9.10 ნიშნული

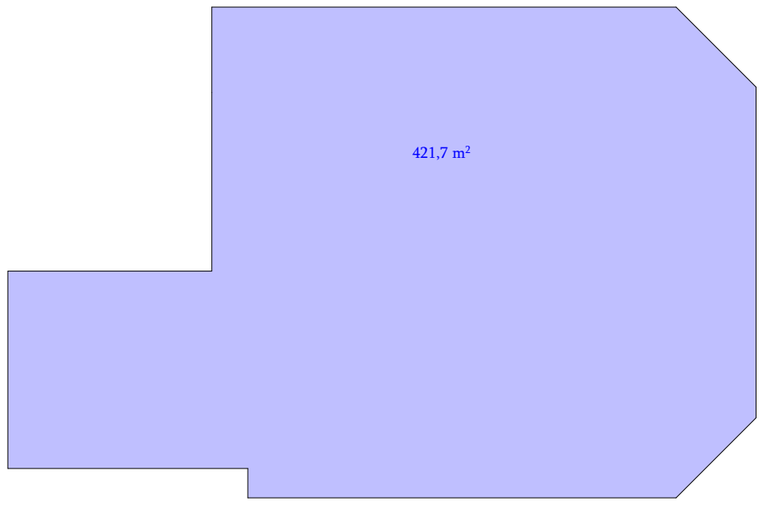

საწყობი

არქიტექტურული პროექტი

ნაკვეთის მისამართი: ქ.თბილისი, მრწანსტრის ჩიხი, №10

საკადასტრო კოდი: 01.11.04.28.117

განაშენიანების საანგარიშო ფართობი

დამკვეთი: მიხეილ მჭედლიშვილი

პროექტის ავტორი: ირაკლი ჭიკაიძე

შემსრულებელი: ირაკლი ჭიკაიძე

ფორმატი: A3

თბილისი
2022 წ.

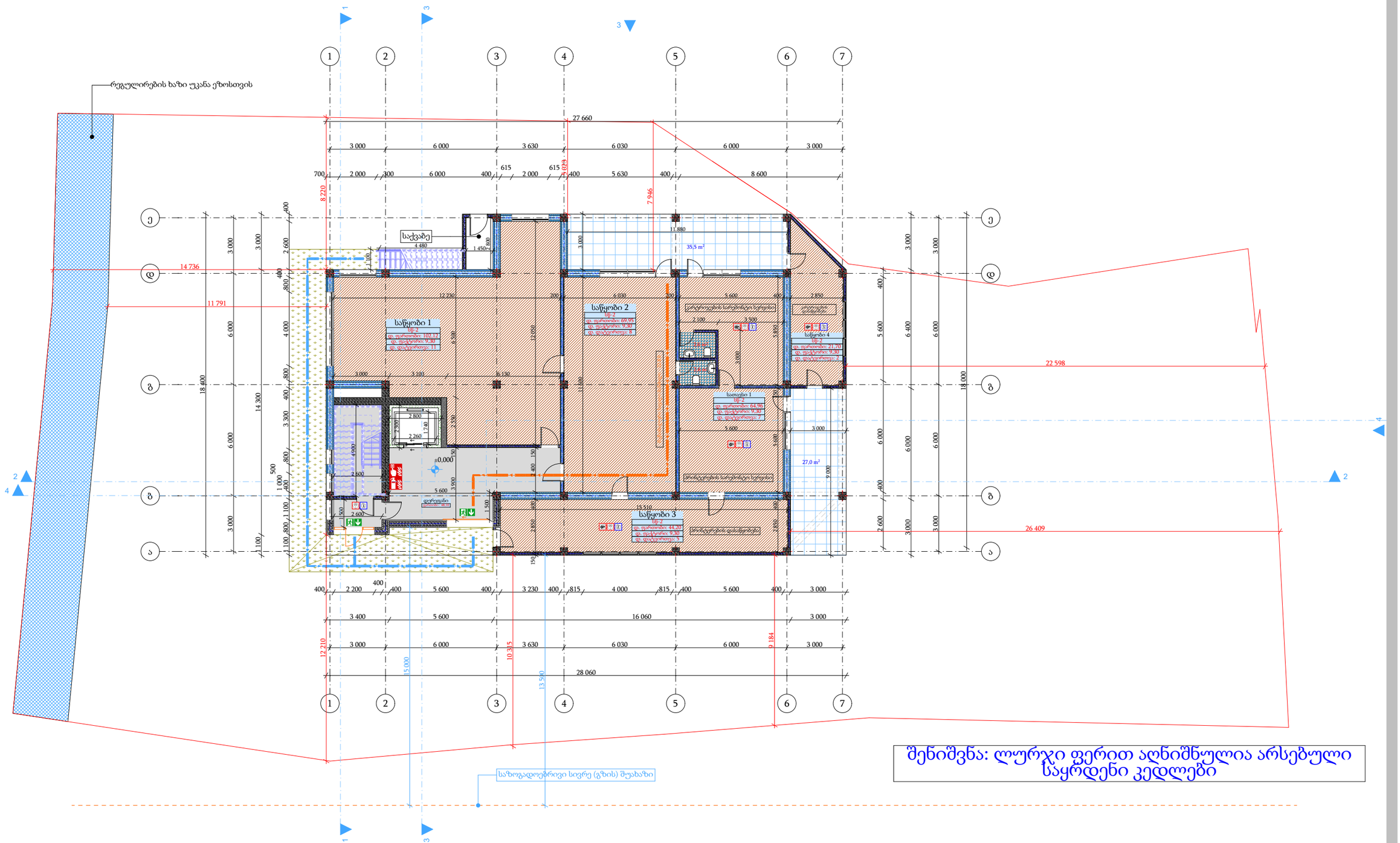

შენიშვნა: ლურჯი ფერით აღნიშნულია არსებული საყრდენი კედლები

საწყობი

არქიტექტურული პროექტი

ნაკვეთის მისამართი: ქ.თბილისი, მონასტრის ჩიხი, №10

საკადასტრო კოდი: 01.11.04.28.117

საპროექტო გეგმა 0.00 ნიშნულზე

დამკვეთი: მიხეილ მჭედლიშვილი

პროექტის ავტორი: ირაკლი ჭიკაიძე

შემსრულებელი: ირაკლი ჭიკაიძე

ფორმატი: A3

თბილისი 2022 წ.

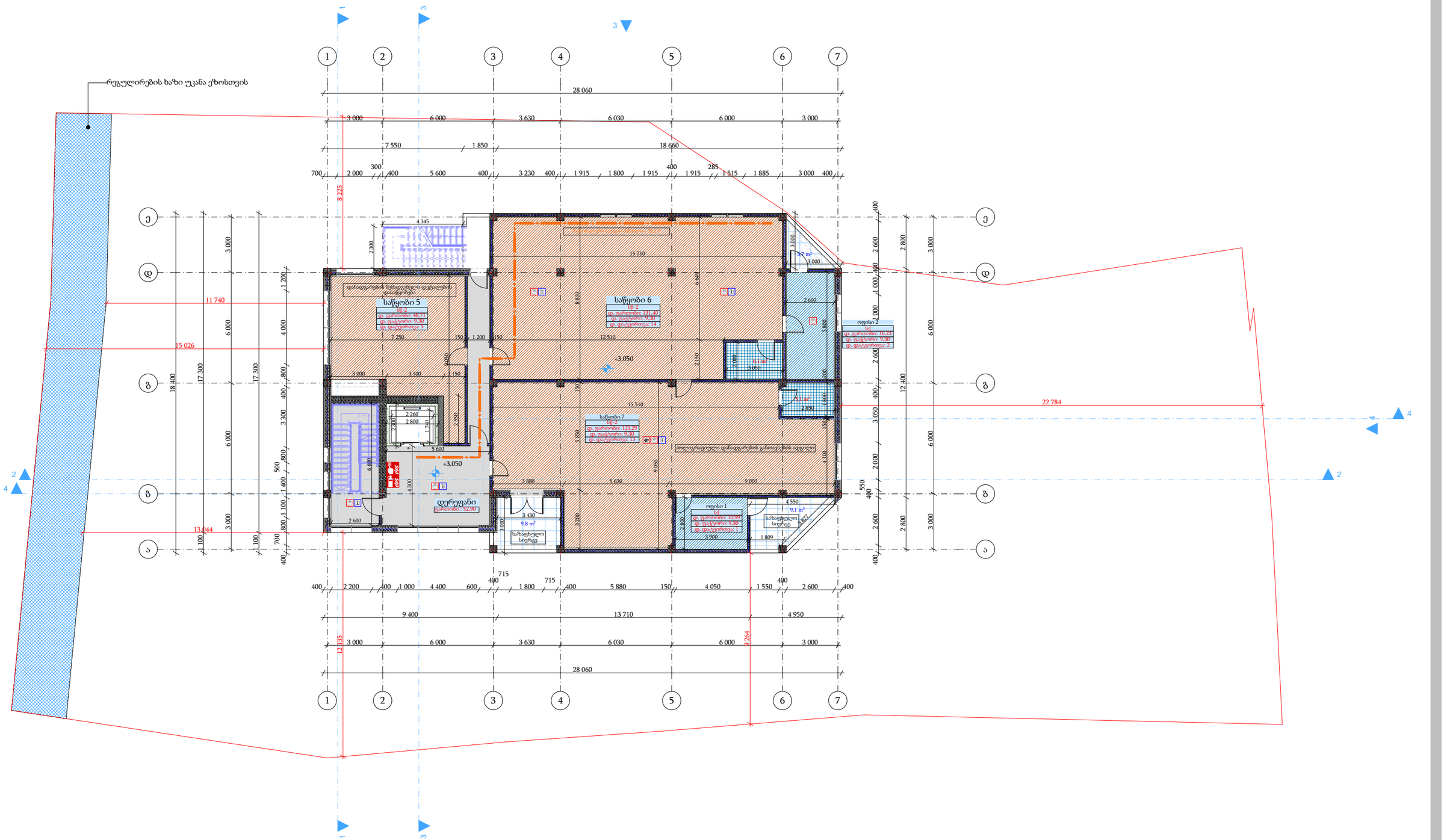

საწყობი

არქიტექტურული პროექტი

ნაკვეთის მისამართი: ქ.თბილისი, მონასტრის ჩიხი, №10

საკადასტრო კოდი: 01.11.04.28.117

საპროექტო გეგმა +3.05 ნიშნულზე

დამკვეთი: მიხეილ მჭედლიშვილი

პროექტის ავტორი: ირაკლი ჭიკაიძე

შემსრულებელი: ირაკლი ჭიკაიძე

ფორმატი: A3

თბილისი
2022 წ.

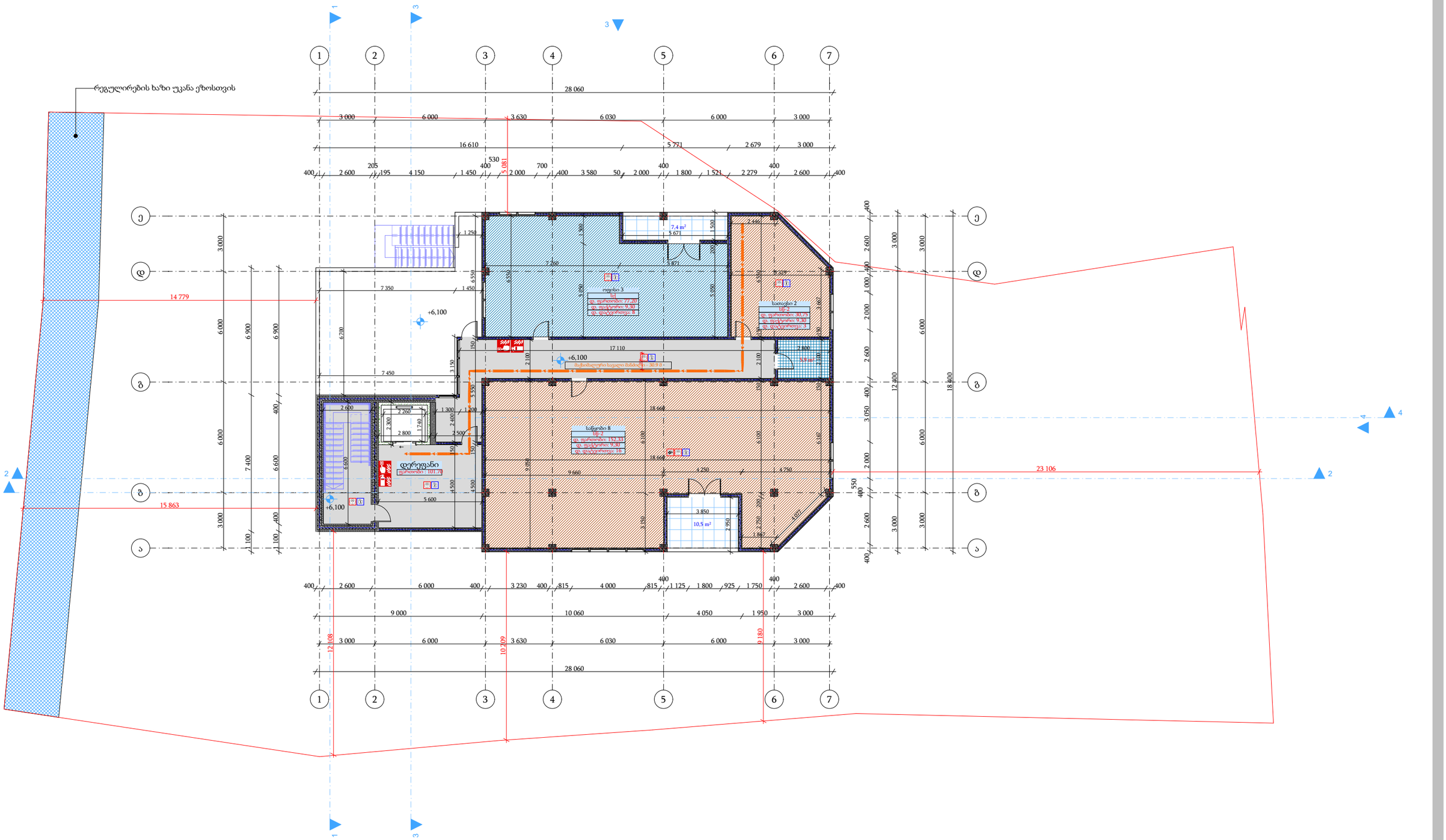

საწყობი

არქიტექტურული პროექტი

ნაკვეთის მისამართი: ქ.თბილისი, მონასტრის ჩიხი, №10

საკადასტრო კოდი: 01.11.04.28.117

საპროექტო გეგმა +6.10 ნიშნულზე

დამკვეთი: მიხეილ მჭედლიშვილი

პროექტის ავტორი: ირაკლი ჭიკაიძე

შემსრულებელი: ირაკლი ჭიკაიძე

ფორმატი: A3

თბილისი
2022 წ.

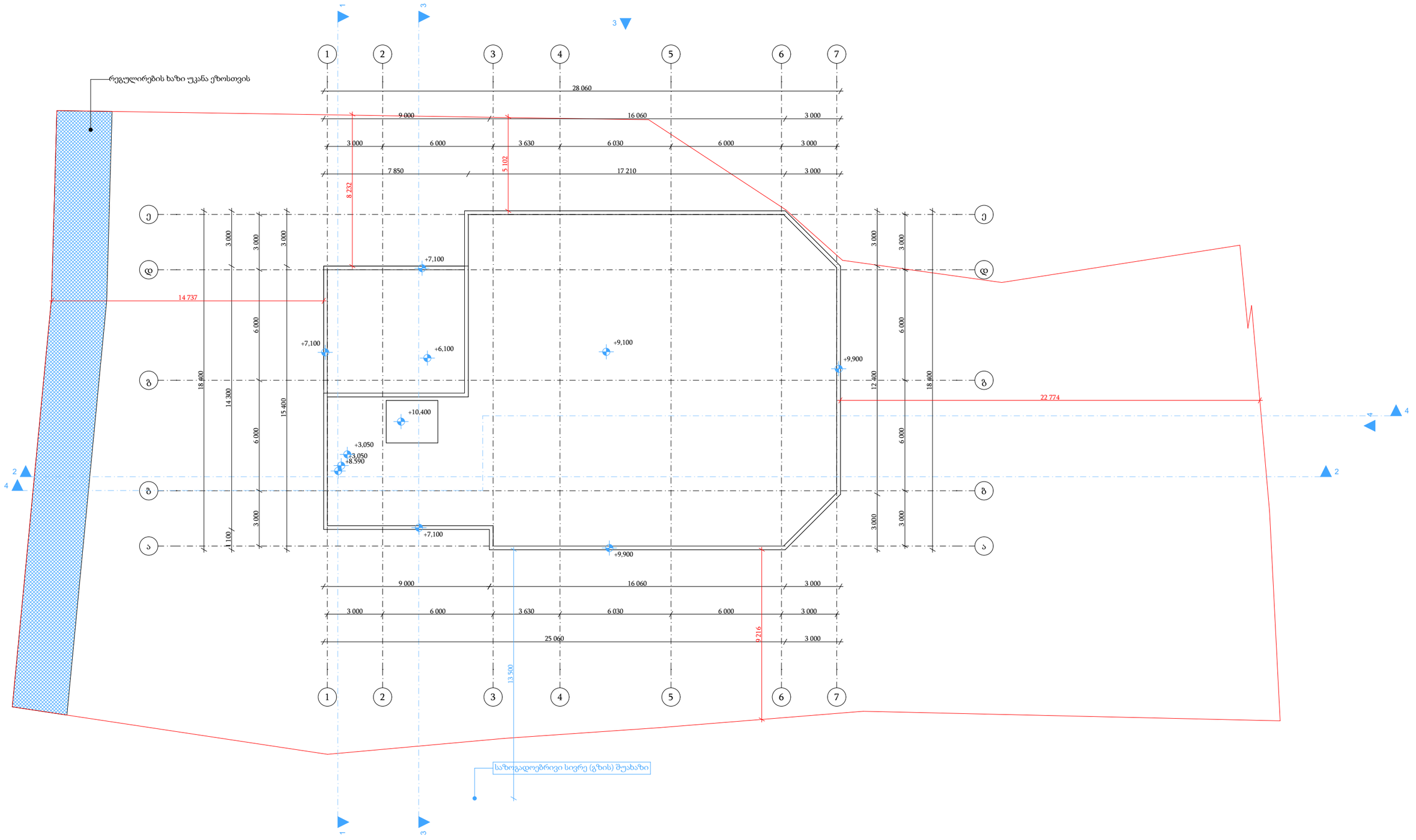

საწყობი

არქიტექტურული პროექტი

ნაკვეთის მისამართი: ქ.თბილისი, მონასტრის ჩიხი, №10

საკადასტრო კოდი: 01.11.04.28.117

სახურავის გეგმა

დამკვეთი: მიხეილ მჭედლიშვილი

პროექტის ავტორი: ირაკლი ჭიკაიძე

შემსრულებელი: ირაკლი ჭიკაიძე

ფორმატი: A3

თბილისი
2022 წ.

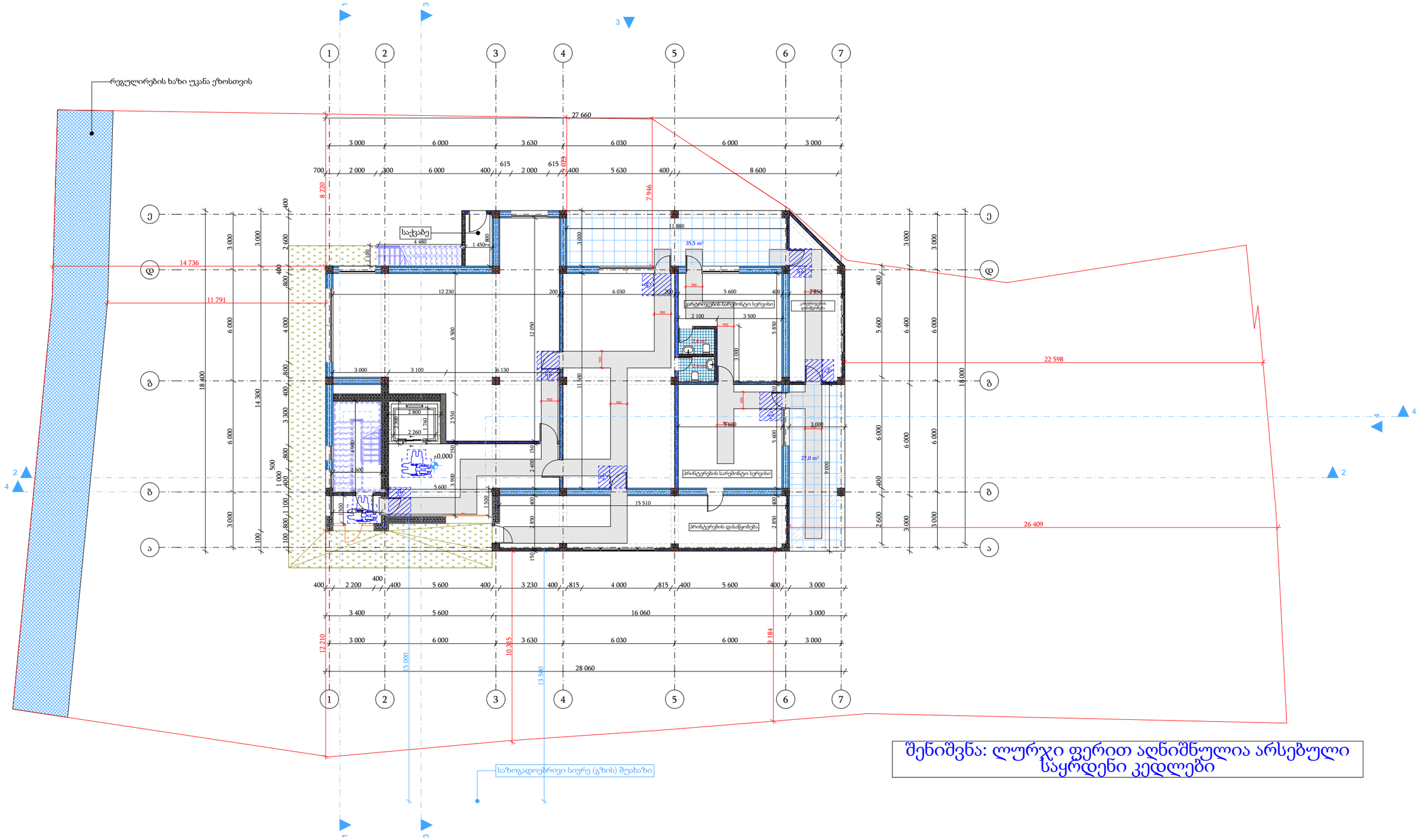

შენიშვნა: ლურჯი ფერით აღნიშნულია არსებული საყრდენი კედლები

მისაწვდომობის გეგმა 0.00 ნიშნულზე

საწყობი

არქიტექტურული პროექტი

ნაკვეთის მისამართი: ქ.თბილისი, მონასტრის ჩიხი, №10

საკადასტრო კოდი: 01.11.04.28.117

დამკვეთი: მიხეილ მჭედლიშვილი	
პროექტის ავტორი: ირაკლი ჭიკაიძე	
შემსრულებელი: ირაკლი ჭიკაიძე	
ფორმატი: A3	თბილისი 2022 წ.

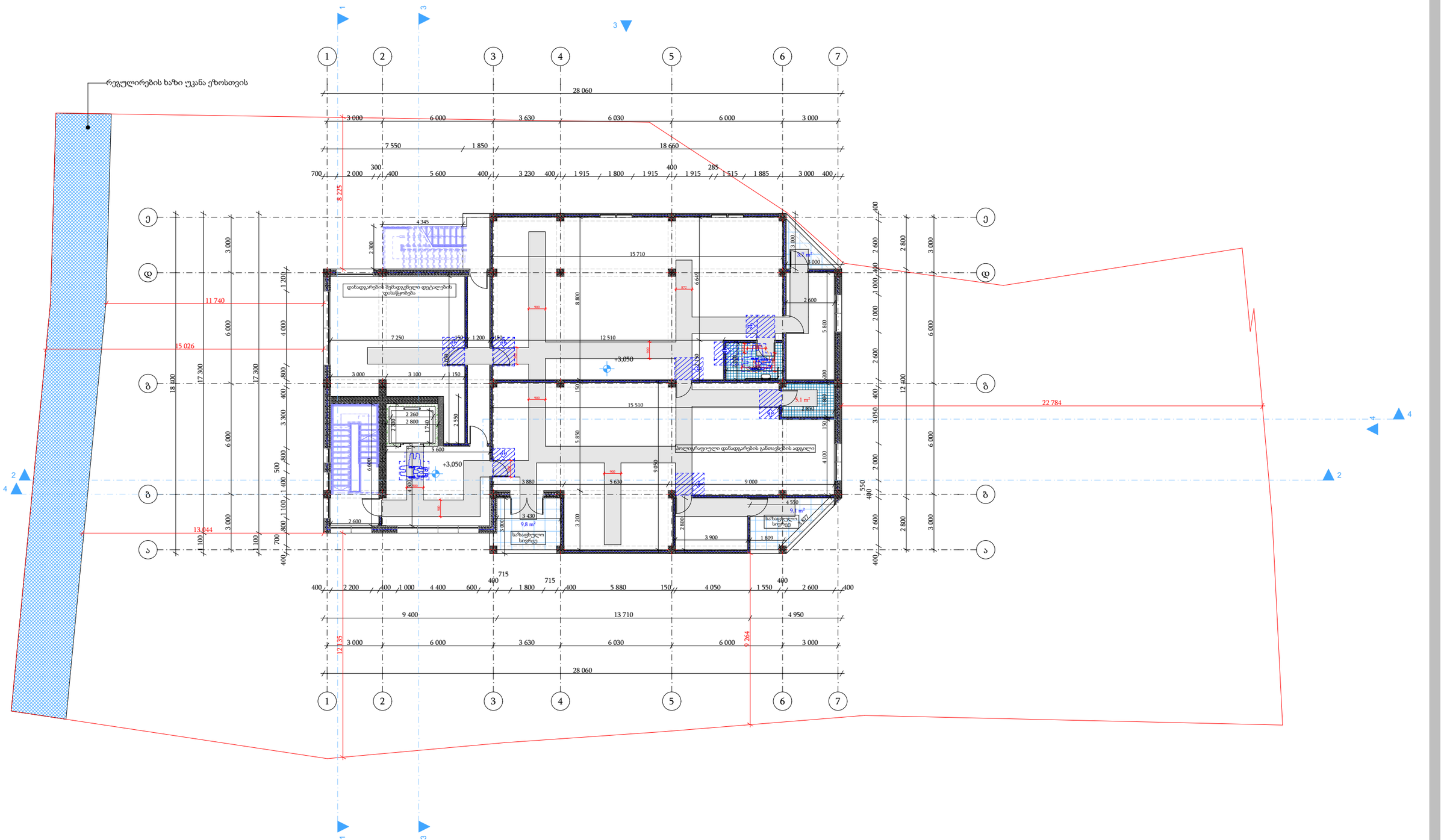

საწყობი

არქიტექტურული პროექტი

ნაკვეთის მისამართი: ქ.თბილისი, მონასტრის ჩიხი, №10

საკადასტრო კოდი: 01.11.04.28.117

მისაწვდომობის გეგმა +3.05 ნიშნულზე

დამკვეთი: მიხეილ მჭედლიშვილი

პროექტის ავტორი: ირაკლი ჭიკაიძე

შემსრულებელი: ირაკლი ჭიკაიძე

ფორმატი: A3

თბილისი 2022 წ.

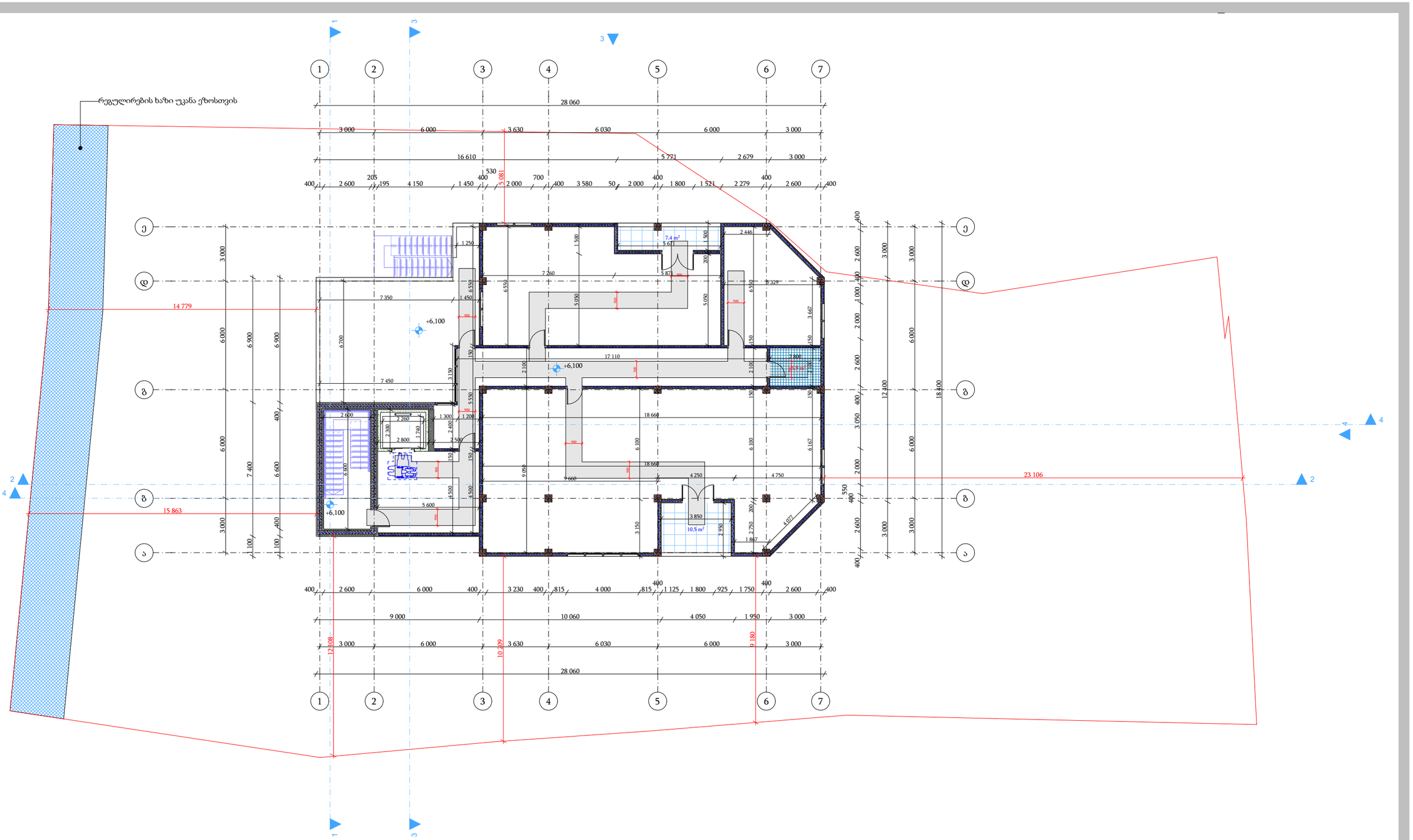

საწყობი

არქიტექტურული პროექტი

ნაკვეთის მისამართი: ქ.თბილისი, მონასტრის ჩიხი, №10

საკადასტრო კოდი: 01.11.04.28.117

მისაწვდომობის გეგმა +6.10 ნიშნულზე

დამკვეთი: მიხეილ მჭედლიშვილი	
პროექტის ავტორი: ირაკლი ჭიკაიძე	
შემსრულებელი: ირაკლი ჭიკაიძე	
ფორმატი: A3	თბილისი 2022 წ.