-2 სართულის გეგმა ნიშნული -5.950

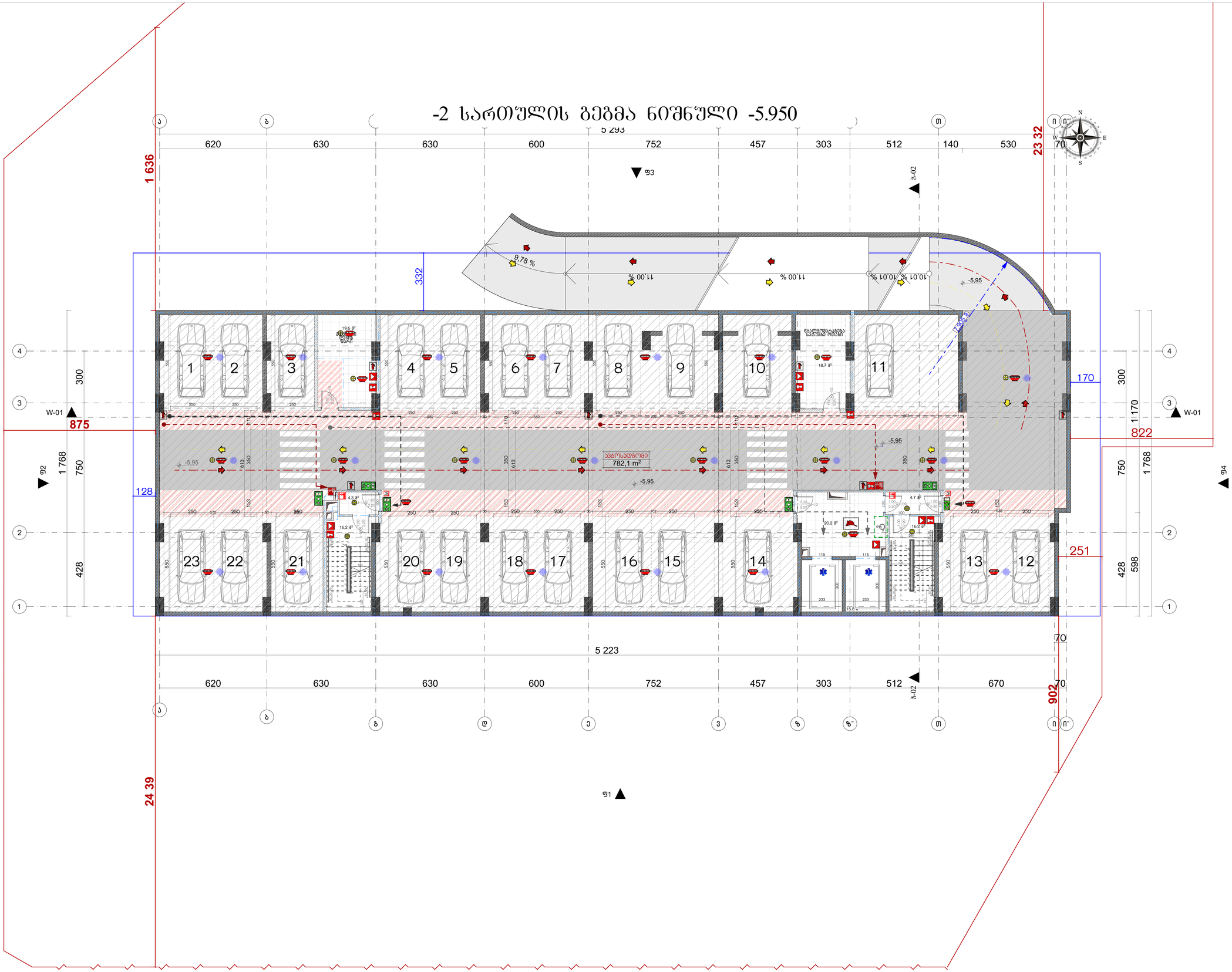

მრავალბინიანი საცხოვრებელი სახლი "არქი ვარკეთილი B-ბლოკი"

დამკვეთი

შ.პ.ს. "ვარკეთილი დიველოფმენთ"

საიდენტიფიკაციო კოდი: 405323699

სიტუაციური სქემა



B ბლოკი

ტექნიკური-ეკონომიკური მაჩვენებლები

* ავტოსადგომის ფართობი (კმ.მ) – 786.7 მ²
* დამხმარე ფართი (კმ.მ) – 33.7 მ²
* კიბეს უჯრედის ფართი (კმ.მ) – 77.4 მ²

შენიშვნები:

* ნახაზი შესრულებულია სანტიმეტრებში
* ნახაზზე მოცემულია არქიტექტურული ნიშნულები
* არქიტექტურულ გეგმებზე დატანილია ხანძარსაწინააღმდეგო სისტემა

საპროექტო ორგანიზაცია

არქი პრომოუშენი

ქ.თბილისი, ნოემბრის ჩრდ. №15
ტელ: 032 2602602

თანამდებობა	გვარი	ხელმოწერა
მთ.არქიტექტორი	საჯალიანი	
არქიტექტორი	ლომსაძე	

ნახაზის სახელი

-2 სართულის გეგმა
ნიშნული -5.950

ფაილის სახელი	ფურცლის სახელი
A-104-ABC	A-104-A
ფორმატი	მასშტაბი
A1	1:100
თარიღი	რევიზია №
01.13.2020	rev 001
პროექტი №	00000000

-1 სართულის გეგმა ნიშნული -2.950

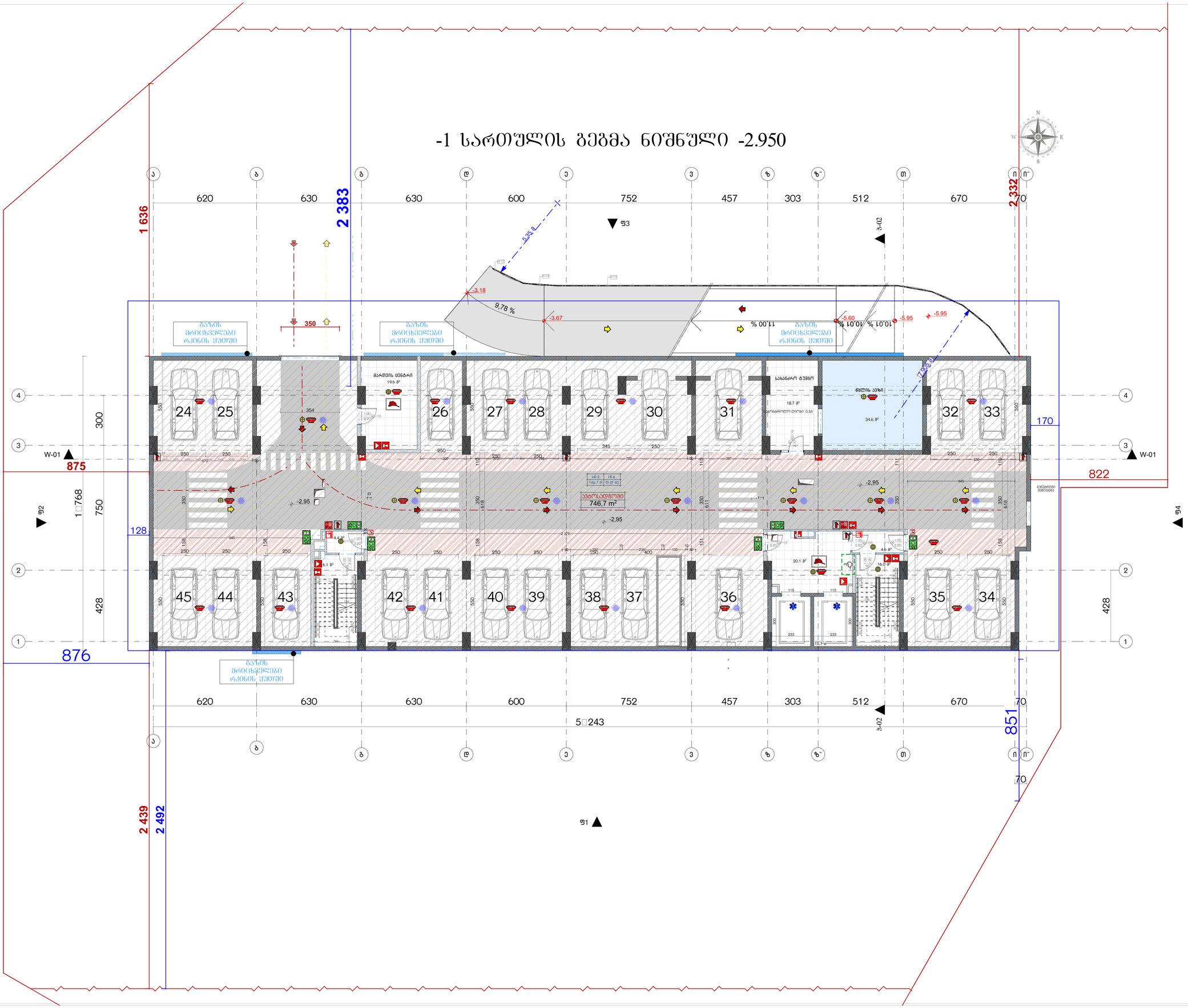

მრავალბინიანი საცხოვრებელი სახლი "არჟი ვარკეთილი B-ბლოკი"

დამკვეთი

შ.პ.ს. "ვარკეთილი დიველოფმენთ"

საიდენტიფიკაციო კოდი: 405323699

სიტუაციური სქემა

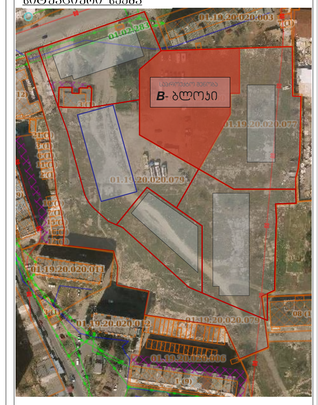

B ბლოკი

ტექნიკური-ეკონომიკური მახასიათებლები

- ავტოსადგომის ფართობი (კვმ) – 746.7 მ²
- დამხმარე ფართი (კვმ) – 72.9 მ²
- კიბეში უჯრედის ფართი (კვმ) – 76.9 მ²

შენიშვნები:

* ნახაზი შესრულებულია სანტიმეტრებში
* ნახაზზე მოცემულია არქიტექტურული ნიშნულები
* არქიტექტურულ გეგმებზე დატანილია ხანძარსაწინააღმდეგო სისტემა

საპროექტო ორგანიზაცია

არჟი პრომოუშენი

ქ.თბილისი, ნ.ჯორჯობის ქუჩა №15
ტელ: 032 2602602

თანამდებობა	გვარი	ხელმოწერა
მთ.არქიტექტორი	ს.ავალიანი	
არქიტექტორი	ლ.გაბელაშვილი	

ნახაზის სახელი

-1 სართულის გეგმა
ნიშნული -2.950

ფაილის სახელი	ფურცლის სახელი
A-104-ABC	A-104-A
ფორმატი	მასშტაბი
A1	1:100
თარიღი	რევიზია №
01.13.2020	rev 001
პროექტი №	00000000

მრავალბინიანი საცხოვრებელი სახლი "არძი ვარკეთილი B-ბლოკი"

დამკვეთი

შ.პ.ს. "ვარკეთილი დიველოფმენთ"

საიდენტიფიკაციო კოდი: 405323699

სიტუაციური სქემა

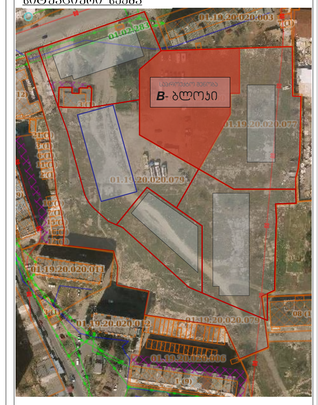

B ბლოკი

ტექნიკურ-ეკონომიკური მახასიათებლები

- საცხოვრებელი ფართი (კმ) – 624.4 მ²
- სახაფხულო ფართი (კმ) – 104.4 მ²
- კიბის უჯრედის ფართი (კმ) – 193.2 მ²
- გარე პარკინგის ფართი (კმ) – 483 მ²

შენიშვნები:

* ნახაზი შესრულებულია სანტიმეტრებში
* ნახაზზე მოცემულია არქიტექტურული ნიშნულები
* არქიტექტურულ გეგმებზე დატანილია ხანძარსაწინააღმდეგო სისტემა

საპროექტო ორგანიზაცია

არძი პრომოშენი

ქ.თბილისი, ნ.ჯორჯიკის ქუჩა N15
ტელ: 032 2602602

თანამდებობა	გვარი	ხელმოწერა
მთ.არქიტექტორი	ს.ავალიანი	
არქიტექტორი	ლ.ჭალალაძლიძე	

ნახაზის სახელი

1 სართულის გეგმა ნიშნული 0.000

ფაილის სახელი	ფურცლის სახელი
A-104-ABC	A-104-A
ფორმატი	მასშტაბი
A1	1:100
თარიღი	რევიზია №
01.13.2020	rev 001
პროექტი №	00000000

მრავალბინიანი საცხოვრებელი სახლი "არქი ვარკეთილი B-ბლოკი"

დამკვეთი

შ.პ.ს. "ვარკეთილი დიველოპმენტ"

საიდენტიფიკაციო კოდი: 405323699

სიტუაციური სქემა

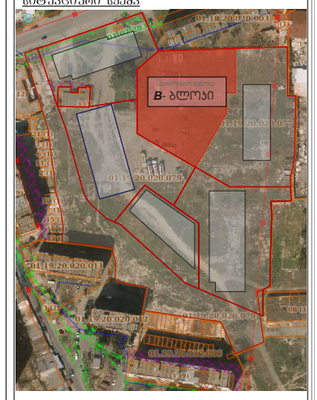

B ბლოკი

ტექნიკური-ეკონომიკური მახვენებლები

* საცხოვრებელი ფართი (კვმ) – 658.7 მ²
* საზაფხულო ფართი (კვმ) – 149.6 მ²
* კიბის უჯრედის ფართი (კვმ) – 151.9 მ²

შენიშვნები:

* ნახაზი შესრულებულია სანტიმეტრებში
* ნახაზზე მოცემულია არქიტექტურული ნიშნულები
* არქიტექტურულ გეგმებზე დატანილია ხანძარსაწინააღმდეგო სისტემა

საპროექტო ორგანიზაცია

არქი პრომოუშენი

ქ.თბილისი, ჩხეიძის ქუჩა N15
ტელ: 032 2602602

თანამდებობა	გვარი	ხელმოწერა
მთ.არქიტექტორი	სანაძიანი	
არქიტექტორი	ლაგიდანიძე	

ნახაზის სახელი

2 სართულის გეგმა
ნიშნული +3.150

ფაილის სახელი	ფურცლის სახელი
A-104-ABC	A-104-A
ფორმატი	მასშტაბი
A1	1:100
თარიღი	რევიზია №
01.13.2020	rev 001
პროექტი №	00000000

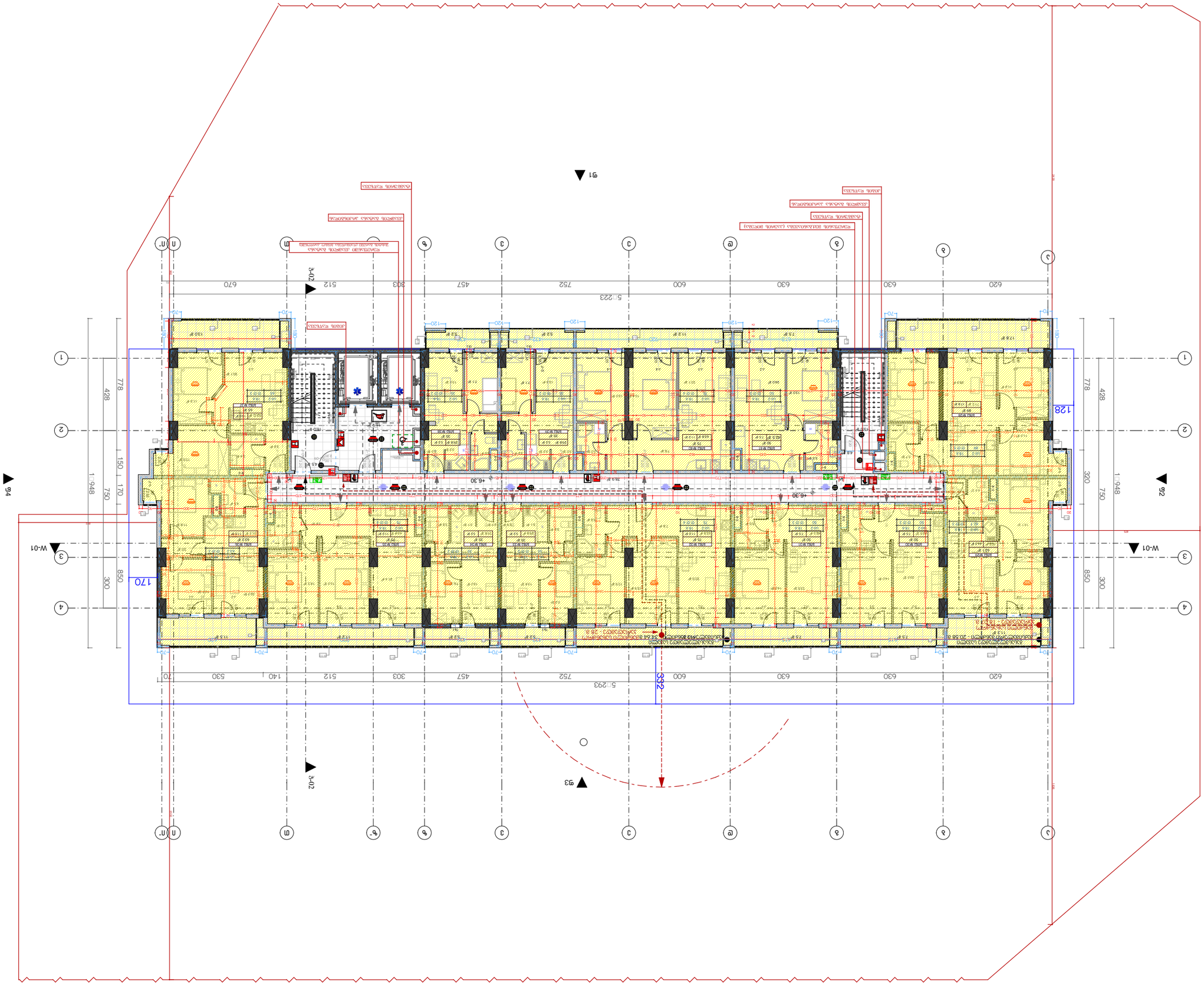

ტექნიკური ინფორმაცია	ტექნიკური	
ინჟინერული სისტემების	ინჟინერული	
არქიტექტურული	ინჟინერული	
ელექტრონული ვერსიის		

ტექნიკური ნაწილი

3 სართულიანი მეურნეობის
ნაგებობა +6,300 ნიშნულზე

პროექტის ხელმძღვანელი	პროექტის მთავარი ინჟინერი
A-104-ABC	A-104-A

შემსრულებელი	მასშტაბი
A1	1:100

თარიღი	ცვლილების №
01.13.2020	rev 001

პროექტის №

00000000

შპს „ჯორჯიან ენერჯი ჯი ჯი“

ქალაქი ბათუმი, ა.წერეთლის ქუჩა N15

ტელ: 032 2402402

ობიექტის დასახელება

ნაგებობის მშენებლობა

ტექნიკური ნაწილი

ნაგებობის ტიპი

ნაგებობის ფუნქციური დანიშნულება

* ნაგებობის ფართობი (ანგარიშით) – 663.8 მ²
* ნაგებობის ფართობი (ანგარიშით) – 130.5 მ²
* ნაგებობის სიმაღლე (ანგარიშით) – 15.9 მ

ნაგებობის ადგილმდებარეობა

ქ. ბათუმი, ზღვისპირა ტერიტორია

* ნაგებობის ადგილმდებარეობა ქალაქ ბათუმის ტერიტორიაზე

* ნაგებობის ადგილმდებარეობა ქალაქ ბათუმის ტერიტორიაზე

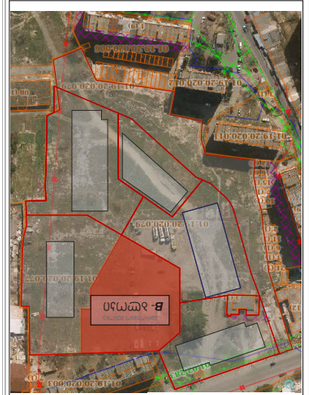

სიტუაციური სქემა

ტექნიკური ნაწილი

ტექნიკური ნაწილი

ტექნიკური ნაწილი

მრავალბინიანი საცხოვრებელი სახლი "არქი ვარკეთილი B-ბლოკი"

დაკვეთი

შ.პ.ს. "ვარკეთილი დიველოპმენტი"

საიდენტიფიკაციო კოდი: 405323699

სიტუაციური სქემა



B ბლოკი

ტექნიკური-ეკონომიკური მახასიათებლები

* საცხოვრებელი ფართი (კვმ) – 658.7 მ²
* სახაფხულო ფართი (კვმ) – 149.6 მ²
* კიბეს უჯრედის ფართი (კვმ) – 151.9 მ²

შენიშვნები:

* ნახაზზე შესრულებულია სანტიმეტრებში
* ნახაზზე მოცემულია არქიტექტურული ნიშნულები
* არქიტექტურულ გეგმებზე დატანილია ხანძარსაწინააღმდეგო სისტემა

საპროექტო ორგანიზაცია

არქი პრომოუშენი

ქ.თბილისი, ნ.ჯორჯიაძის ქუჩა N45
ტელ: 032 2602602

თანამდებობა	გვარი	ხელმოწერა
მთარმძღვანელი	ს.ალალიანი	
არქიტექტორი	ლ.გასლასაძეობი	

ნახაზის სახელი

4 სართულის გეგმა
ნიშნული +9.450

ფაილის სახელი	ფურცლის სახელი
A-104-ABC	A-104-A
ფორმატი	მასშტაბი
A1	1:100
თარიღი	რევიზია №
01.13.2020	rev 001
პროექტი №	00000000

მრავალბინიანი საცხოვრებელი სახლი "არქი ვარკეთილი B-ბლოკი"

დამკვეთი

შ.პ.ს. "ვარკეთილი დიველოფმენთ"

საიდენტიფიკაციო კოდი: 405323699

სიტუაციური სქემა

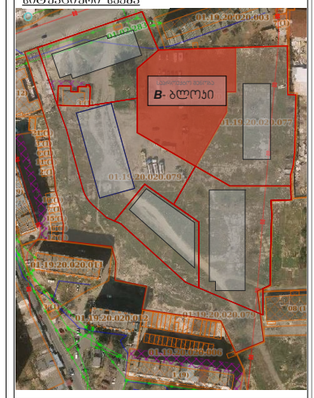

B ბლოკი

ტექნიკური-ეკონომიკური მახვენებლები

* საცხოვრებელი ფართი (კვმ) – 663,8 მ²
* სახაზინო ფართი (კვმ) – 130,5 მ²
* კიბის უჯრედის ფართი (კვმ) – 151.9 მ²

შენიშვნები:

* ნახაზი შესრულებულია სანტიმეტრებში
* ნახაზზე მოცემულია არქიტექტურული ნიშნულები
* არქიტექტურულ გეგმებზე დატანილია ხანძარსაწინააღმდეგო სისტემა

საპროექტო ორგანიზაცია

არქი პრომოუშენი

ქ.თბილისი, ჩხეიძის ქუჩა N15
ტელ: 032 2602602

თანამდებობა	გვარი	ხელმოწერა
მთ.არქიტექტორი	ს.ალანდაული	
არქიტექტორი	ლ.ჭანტურია	

ნახაზის სახელი

5 სართულის გეგმა
ნიშნული +12.600

ფაილის სახელი	ფურცლის სახელი
A-104-ABC	A-104-A
ფორმატი	მასშტაბი
A1	1:100
თარიღი	რევიზია №
01.13.2020	rev 001
პროექტი №	00000000

მრავალბინიანი საცხოვრებელი სახლი "არქი ვარკეთილი B-ბლოკი"

დამკვეთი

შ.პ.ს. "ვარკეთილი დიველოფმენთ"

საიდენტიფიკაციო კოდი: 405323699

სიტუაციური სქემა

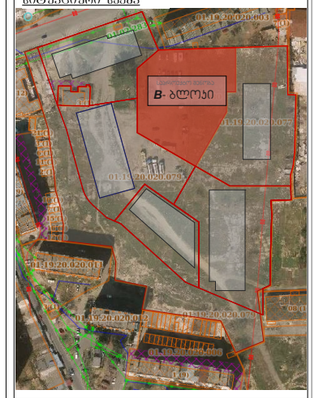

B ბლოკი

ტექნიკური-ეკონომიკური მაჩვენებლები

* საცხოვრებელი ფართი (კმ.მ) – 658,7 მ²
* საზაფხულო ფართი (კმ.მ) – 149,6 მ²
* კიბეს უჯრედის ფართი (კმ.მ) – 151.9 მ²

შენიშვნები:

* ნახაზი შესრულებულია სანტიმეტრებში
* ნახაზზე მოცემულია არქიტექტურული ნიშნულები
* არქიტექტურულ გეგმებზე დატანილია ხანძარსაწინააღმდეგო სისტემა

საპროექტო ორგანიზაცია

არქი პრომოუშენი

ქ.თბილისი, ნ.ჯორჯაძის ქუჩა N15
ტელ: 032 2602602

თანამდებობა	გვარი	ხელმოწერა
მთ.არქიტექტორი	სანაძლიანი	
არქიტექტორი	ლაგაძლაძე	

ნახაზის სახელი

6 სართულის გეგმა ნიშნული +15.750

ფაილის სახელი	ფურცლის სახელი
A-104-ABC	A-104-A
ფორმატი	მასშტაბი
A1	1:100
თარიღი	რევიზია №
01.13.2020	rev 001
პროექტი №	00000000

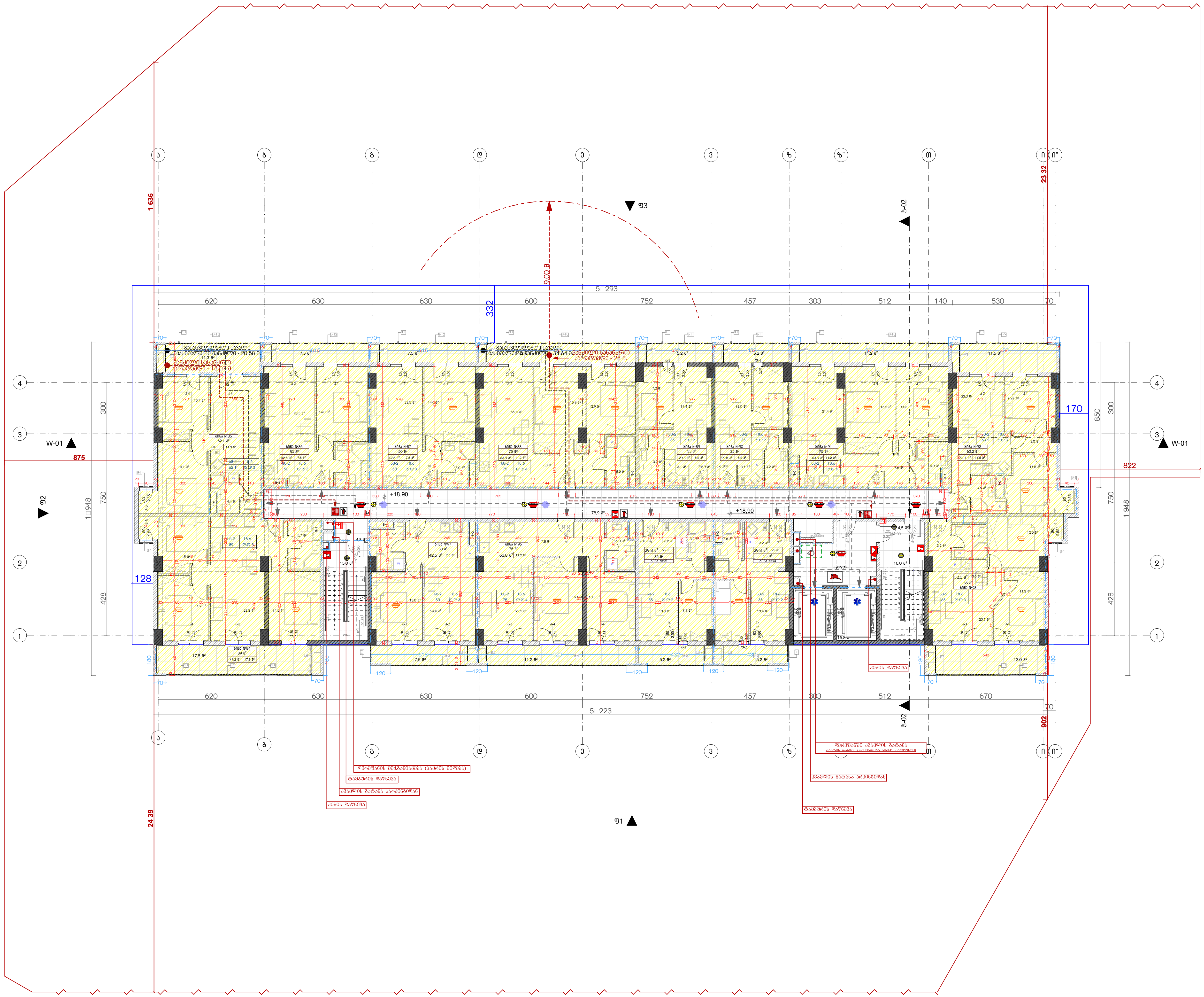

მრავალბინიანი საცხოვრებელი სახლი "არქი ვარკეთილი B-ბლოკი"

დამკვეთი

შ.პ.ს. "ვარკეთილი დეველოპმენტ"

საიდენტიფიკაციო კოდი: 405323699

სიტუაციური სქემა



B ბლოკი

ტექნიკურ-ეკონომიკური მაჩვენებლები

* საცხოვრებელი ფართი (კვ.მ) – 663,8 მ²
* საზაფხულო ფართი (კვ.მ) – 130.5 მ²
* კიბის უჯრედის ფართი (კვ.მ) – 151,9 მ²

შენიშვნები:

* ნახაზი შესრულებულია სანტიმეტრებში
* ნახაზზე მოცემულია არქიტექტურული ნიშნულები
* არქიტექტურულ გეგმებზე დატანილია ხანძარსაწინააღმდეგო სისტემა

საპროექტო ორგანიზაცია

არქი პრომოუშენი

ქ.თბილისი, ნუცუბიძის ქუჩა №15
ტელ: 032 2602602

თანამდებობა	გვარი	ხელმოწერა
მთ.არქიტექტორი	ს.ავალიანი	
არქიტექტორი	ლ.მაღლაკელიძე	

ნახაზის სახელი

7 სართულის გეგმა
ნიშნული +18.900

ფაილის სახელი	ფურცლის სახელი
A-104-ABC	A-104-A
ფორმატი	**მასშტაბი**
A1	1:100
თარიღი	**რევიზია №**
01.13.2020	rev 001
პროექტი №	00000000

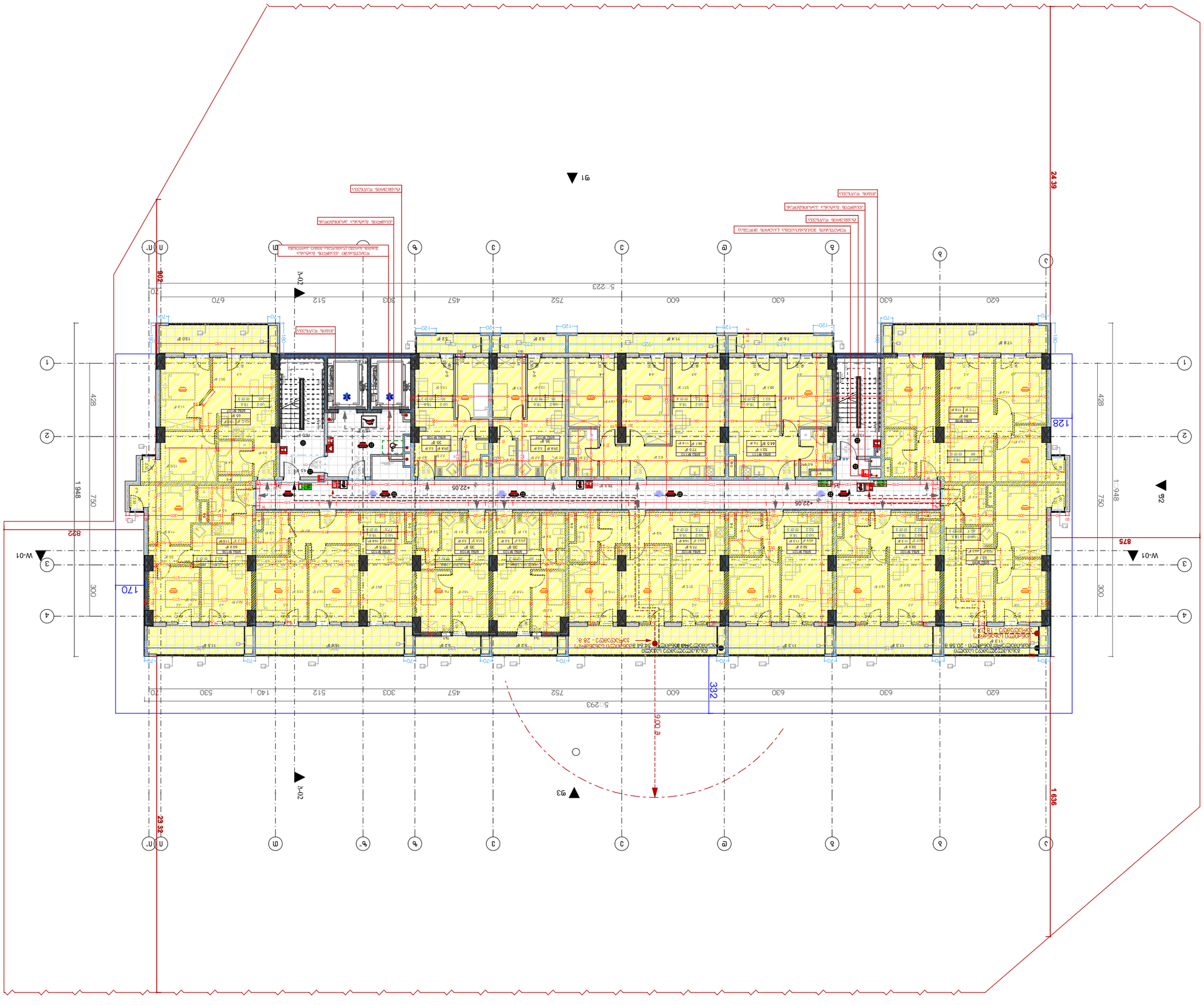

ՃԱՐՏԱՐԱՊԵՏ	
ԳԼԽԱՎՈՐ ՃԱՐՏԱՐԱՊԵՏ	
ԳԼԽԱՎՈՐ ՄԱՍՆԱԳԵՏ	
ՄԱՍՆԱԳԵՏ	
ՄԱՍՆԱԳԵՏ	

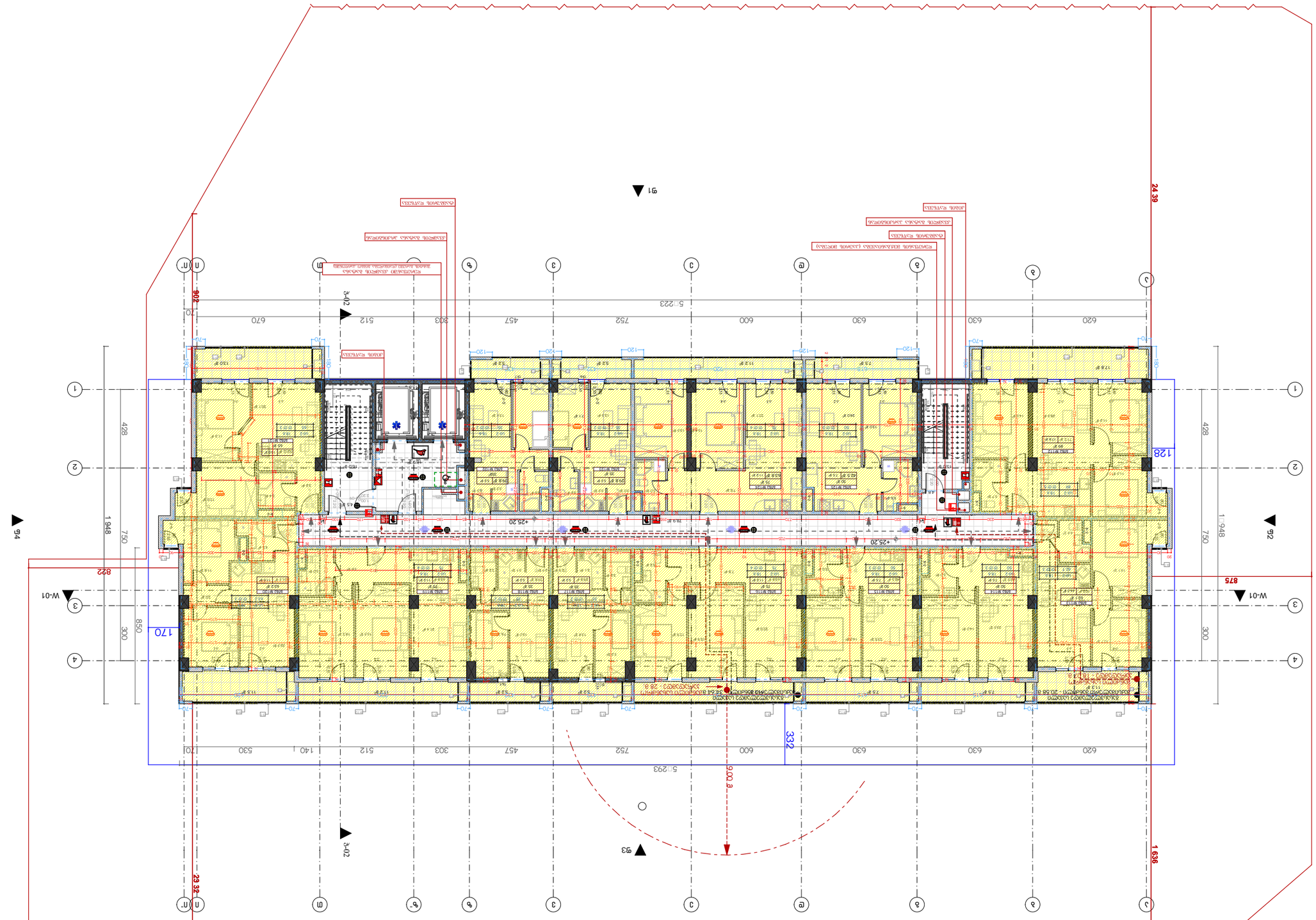



ЗАО "ЗЕМЛЕУСТРОЙСТВО В-ЗДМЗЛ"
ЗЕМЛЕУСТРОИТЕЛЬНЫЙ ПРОЕКТ
ГОРОДСКОЙ ОКРУГ ГОРОД ВОРОНЕЖ

Заказчик
Г.Д.Т. "ЗЕМЛЕУСТРОЙСТВО ВОРОНЕЖСКОЙ ОБЛАСТИ"
Договор: 4053234699

Ситуационный план
М 1:2000

Раздел
ЗЕМЛЕУСТРОИТЕЛЬНЫЙ ПРОЕКТ

Ф.Ф.Ф.

მრავალბინიანი საცხოვრებელი სახლი "არქი ვარკეთილი B-ბლოკი"

დამკვეთი

შ.პ.ს. "ვარკეთილი დიველოპმენთ"

საიდენტიფიკაციო კოდი: 405323699

სიტუაციური სქემა

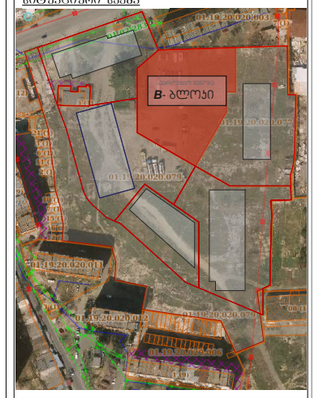

B ბლოკი

ტექნიკური-ეკონომიკური მახვენებლები

* საცხოვრებელი ფართი (კმ.მ) – 658.7 მ²
* საზაფხულო ფართი (კმ.მ) – 149.6 მ²
* კიბეს უჯრედის ფართი (კმ.მ) – 151.9 მ²

შენიშვნები:

* ნახაზი შესრულებულია სანტიმეტრებში
* ნახაზზე მოცემულია არქიტექტურული ნიშნულები
* არქიტექტურულ გეგმებზე დატანილია ხანძარსაწინააღმდეგო სისტემა

საპროექტო ორგანიზაცია

არქი პრომოუშენი

ქ.თბილისი, ნ.ჯორჯაძის ქუჩა N15
ტელ: 032 2602602

თანამდებობა	გვარი	ხელმოწერა
მთ.არქიტექტორი	საპარტიანი	
არქიტექტორი	ლაგვილავილი	

ნახაზის სახელი

10 სართულის გეგმა
ნიშნული +28,350

ფაილის სახელი	შეცვლის სახელი
A-104-ABC	A-104-A
ფორმატი	მასშტაბი
A1	1:100
თარიღი	რევიზია №
01.13.2020	rev 001
პროექტი №	00000000

მრავალბინიანი საცხოვრებელი სახლი "არქი ვარკეთილი B-ბლოკი"

დამკვეთი

შ.პ.ს. "ვარკეთილი დიველოპმენთი"

საიდენტიფიკაციო კოდი: 405323699

სიტუაციური სქემა

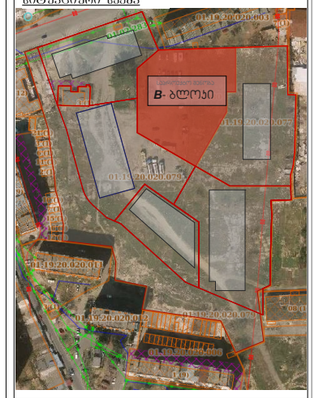

B ბლოკი

ტექნიკური-ეკონომიკური მაჩვენებლები

* საცხოვრებელი ფართი (კმ.მ) – 663.8 მ²
* საზაფხულო ფართი (კმ.მ) – 130.5 მ²
* კიბაშუ უჯრედის ფართი (კმ.მ) – 151.9 მ²

შენიშვნები:

* ნახაზი შესრულებულია სანტიმეტრებში
* ნახაზზე მოცემულია არქიტექტურული ნიშნულები
* არქიტექტურულ გეგმებზე დატანილია ხანძარსაწინააღმდეგო სისტემა

საპროექტო ორგანიზაცია

არქი პრომოუშენი

ქ.თბილისი, ჩ.ჭოველიძის ქუჩა N15
ტელ: 032 2602602

თანამდებობა	გვარი	ხელმოწერა
მთ.არქიტექტორი	ს.აბაკალიანი	
არქიტექტორი	ლ.ჭანტლაძე	

ნახაზის სახელი

11 სართულის გეგმა
ნიშნული +31,500

ფაილის სახელი	ფურცლის სახელი
A-104-ABC	A-104-A
ფორმატი	მასშტაბი
A1	1:100
თარიღი	რევიზია №
01.13.2020	rev 001
პროექტი №	00000000

მრავალბინიანი საცხოვრებელი სახლი "არქი ვარკეთილი B-ბლოკი"

დამკვეთი

შ.პ.ს. "ვარკეთილი დიველოპმენტი"

საიდენტიფიკაციო კოდი: 405323699

სიტუაციური სქემა

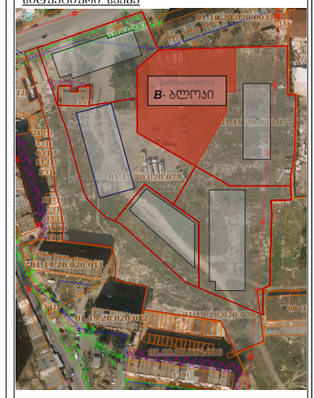

B ბლოკი

ტექნიკური-ეკონომიკური მახვენებლები

* საცხოვრებელი ფართი (კვმ) – 658,7 მ²
* საზაფხულო ფართი (კვმ) – 149,6 მ²
* კიბის უჯრედის ფართი (კვმ) – 151,9 მ²

შენიშვნები:

* ნახაზი შესრულებულია სანტიმეტრებში
* ნახაზზე მოცემულია არქიტექტურული ნიშნულები
* არქიტექტურულ გეგმებზე დატანილია ხანძარსაწინააღმდეგო სისტემა

საპროექტო ორგანიზაცია		
არქი პრომოუშენი ქ.თბილისი, ნ.ჯორჯაძის ქუჩა N15 ტელ: 032 2602602		
თანამდებობა	გვარი	ხელმოწერა
მთ.არქიტექტორი	ს.ასანიანი	
არქიტექტორი	ლ.ჭანტურიშვილი	

ნახაზის სახელი

12 სართულის გეგმა
ნიშნული +34,650

ფაილის სახელი	ფურცლის სახელი
A-104-ABC	A-104-A
ფორმატი	მასშტაბი
A1	1:100
თარიღი	რევიზია №
01.13.2020	rev 001
პროექტი №	00000000

მრავალბინიანი საცხოვრებელი სახლი "არქი ვარკეთილი B-ბლოკი"

დამკვეთი

შ.პ.ს. "ვარკეთილი დიველოფმენთ"

საიდენტიფიკაციო კოდი: 405323699

სიტუაციური სქემა

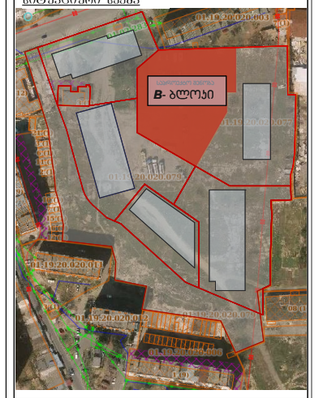

B ბლოკი

ტექნიკური-ეკონომიკური მახვენებლები

* საცხოვრებელი ფართი (კმმ) – 447,9 მ²
* საზაფხულო ფართი (კმმ) – 381,4 მ²
* კიბის უჯრედის ფართი (კმმ) – 139,3 მ²

შენიშვნები:

* ნახაზი შესრულებულია სანტიმეტრებში
* ნახაზზე მოცემულია არქიტექტურული ნიშნულები
* არქიტექტურულ გეგმებზე დატანილია ხანძარსაწინააღმდეგო სისტემა

საპროექტო ორგანიზაცია

არქი პრომოუშენი

ქ.თბილისი, ჩოფერიანის ქუჩა N15
ტელ: 032 2662602

თანამდებობა	გვარი	ხელმოწერა
მთავარი არქიტექტორი	საპალიანი	
არქიტექტორი	ლაგაზაკიშვილი	

ნახაზის სახელი

13 სართულის გეგმა
ნიშნული +34,650

ფაილის სახელი	შესრულის სახელი
A-104-ABC	A-104-A
ფორმატი	მასშტაბი
A1	1:100
თარიღი	რევიზია №
01.13.2020	rev 001
პროექტი №	00000000

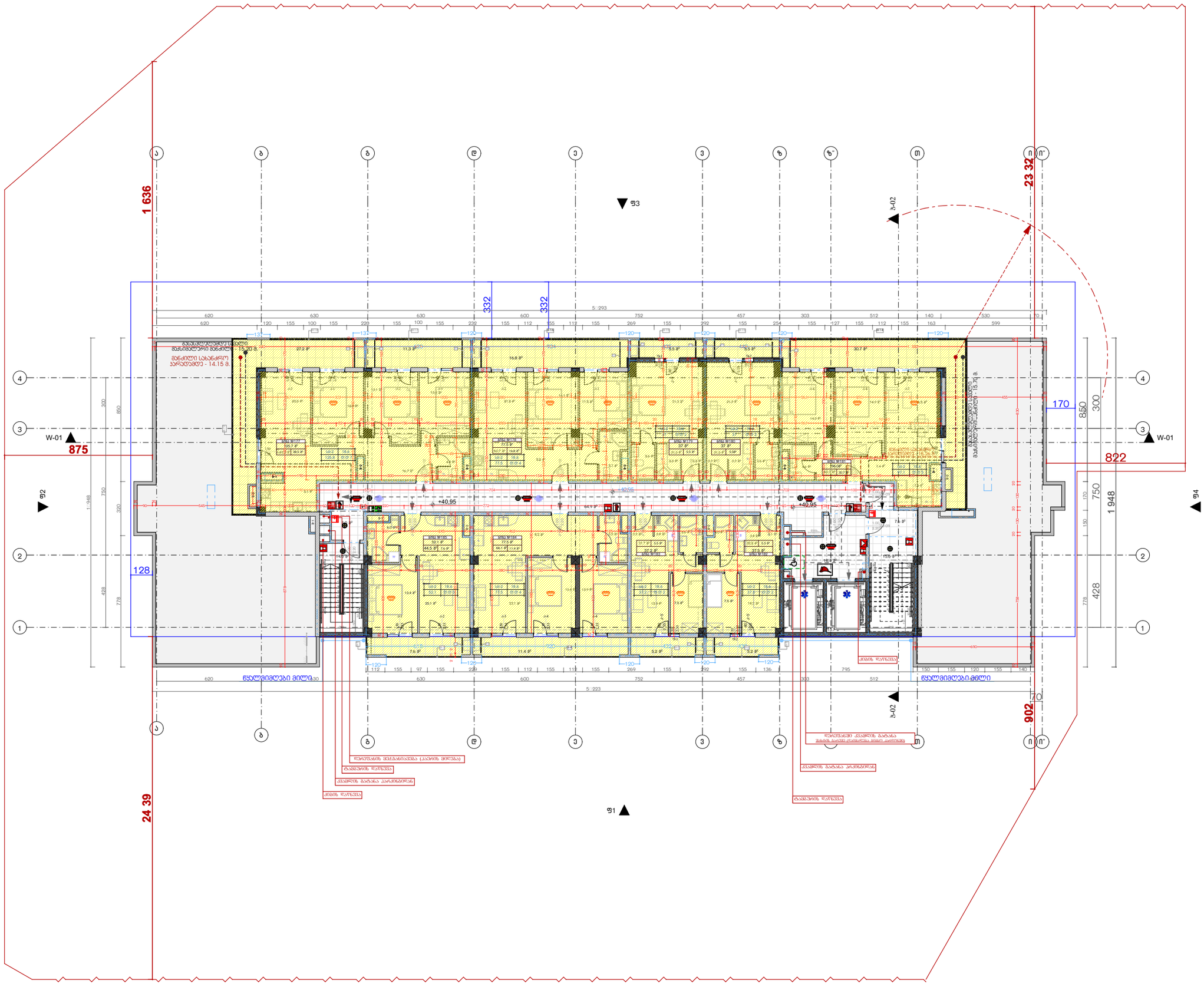
1 636
23 32
24 39
902
875
822
170
128
332
332
5 293
5 223
+40.95
+40.95
W-01
W-01
ფ3
ჯ-02
ჯ-02
ფ2
ფ4
ფ1
წყალმიმღები მილი
წყალმიმღები მილი
მანიპულატორის მანძილი - 15.20 მ.
მანძილი სახანძრო პარკდგომდე - 14.15 მ.
მანიპულატორის მანძილი - 15.74 მ.
ფარდული
ფარდული
ფარდული

მრავალბინიანი საცხოვრებელი სახლი "არძი ვარკეთილი B-ბლოკი"

დამკვეთი

შ.პ.ს. "ვარკეთილი დიველოფმენთ"

საიდენტიფიკაციო კოდი: 405323699

სიტუაციური სქემა

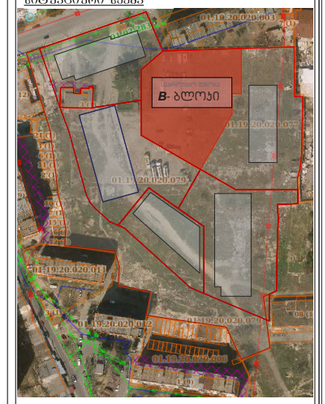

B ბლოკი

ტექნიკური-ეკონომიკური მაჩვენებლები

* კიბეს უჯრედის ფართი (კვ.მ) – 53.6 მ²

შენიშვნები:

* ნახაზი შესრულებულია სანტიმეტრებში
* ნახაზზე მოცემულია არქიტექტურული ნიშნულები
* არქიტექტურულ გეგმებზე დატანილია ხანძარსაწინააღმდეგო სისტემა

საპროექტო ორგანიზაცია

არძი პრომოუშენი

ქ.თბილისი, ნ.ჯორჯაძის ქუჩა №15
ტელ: 032 2602602

თანამდებობა	გვარი	ხელმოწერა
მთ.არქიტექტორი	საყალიანი	
არქიტექტორი	ლეკვეიშვილი	

ნახაზის სახელი

სახურავის გეგმა ნიშნული +44.100

ფაილის სახელი	ფურცლის სახელი
A-104-ABC	A-104-A
ფორმატი	მასშტაბი
A1	1:100
თარიღი	რევიზია №
01.13.2020	rev 001
პროექტი №	00000000