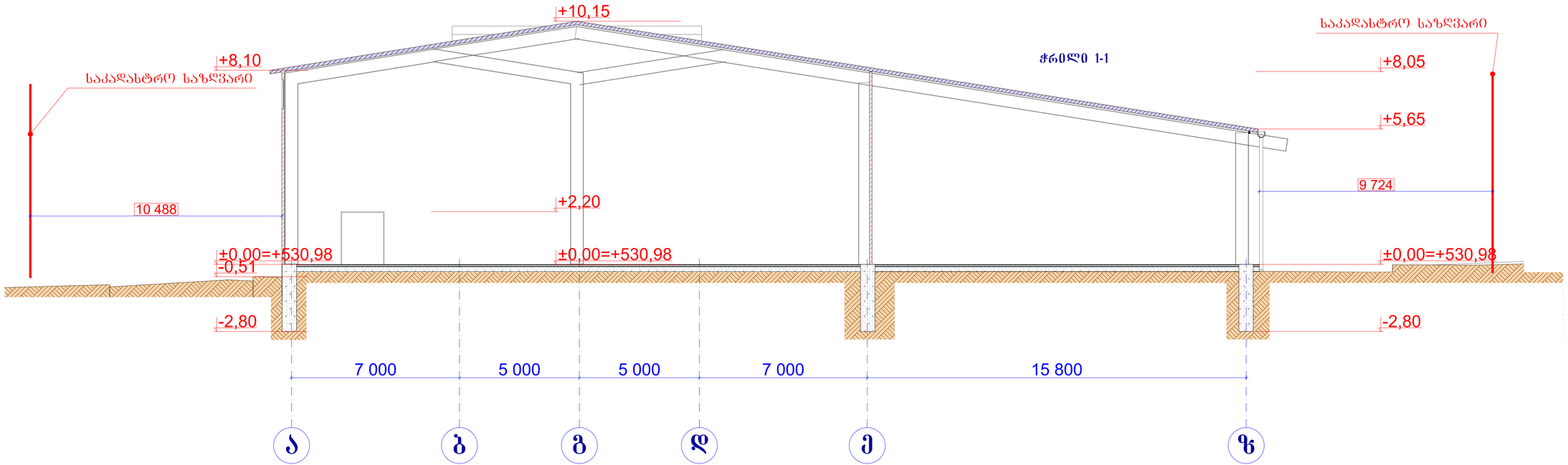

PAPER SIZE	CONTRACT N	PROJECT N	FILE NAME
A3			

LEGEND

- საკადასტრო საზღვარი Cadastral border
- ბადის ელემენტი Grid element
- ±0.000 - ნიშნული Level dimension
- Section line

k^1 = 4 505.9/9 450=0,5

k^2 =3131.9/9 450=0,3

k^3 = 2079.3/9 450=0,2

WGS 1984 UTM პროექციის კოორდინატები

WGS 1984 Coordinate System UTM Projection

შენიშვნა:
1. ნახაზის ზომები მოცემულია მილიმეტრებში.
2. ნახაზის ავტორს ექნება შესწორება პროექტის ავტორისაგან მიღებული ცვლილების საფუძველზე.
3. შესწორების ჩატარების შემდეგ ავტომატურად ანაცვლებს წინა ვარიანტებს.

Note :
1. The dimensions of the drawing are given in millimeters.
2. All amendments to the drawing should be agreed upon with the project author.
3. The amended sheet automatically replaces the previous one.



CLIENT	შპს. ღამეკეთილი: შ.პ.ს. "აააგრო პრო"
PROJECT	მცხეთის, სოფელი დიდი ლილეს ტერიტორიაზე საწარმოო ბაზის სამეთაურო-საადმინისტრატიო და საწარმოს შენობის პროექტი
ADDRESS	თბილისი, ალ. ყარაულთქალაქის ტყე N8 (ს/კ 81.08.19.265).

ორგანიზაცია	პასუხი	ხელმოწერა
Director	ზ. გეგიაძე Z. Gujabidze	
Chief Architect	მ. გეგიანი M.Gujejiani	

შ.პ.ს. "არქიტექტორები და კონსტანტა"

ტელ: +995 032 231 80 58 მობ. +995 599 57 09 60

არქიტექტურული ნაწილი ARCHITECTURE

SCALE	1:100	DATE OF ISSUE	21.11.2022

DRWG

ჭრილი 1-1

STAGE	INDEX	PAGES
	06	10

ჭრილი 2-2

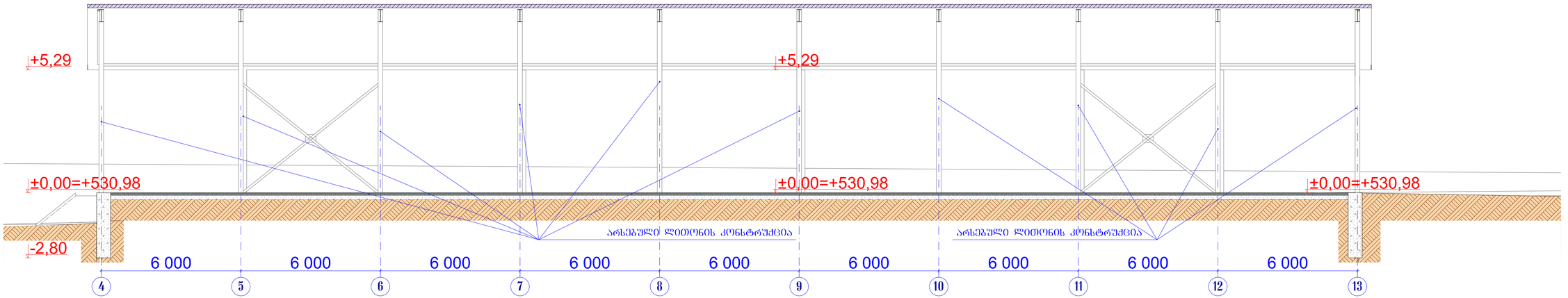

ფორმატი PAPER SIZE	ხელშ.№ CONTRACT N	პროექტის N PROJECT N	ფაილის სახელი FILE NAME
A3			

ნიშნების ახსნა/LEGEND

- საკადასტრო საზღვარი Cadastral border
- ბადე Grid element
- ±0.000 - ნიშნული Level dimension
- ჭრილის ხაზი Section line

i^1 = 4 505.9/9 450=0,5

i^2 =3131.9/9 450=0,3

i^3 = 2079.3/9 450=0,2

WGS 1984 UTM პროექციის კოორდინატები/WGS 1984 Coordinate System UTM Projection

შენიშვნა:
1. ნახაზზე ზომები მოცემულია მილიმეტრებში.
2. ნახაზზე შესული ცვლილება შეთანხმებული უნდა იქნას პროექტის ავტორთან.
3. შესული ცვლილების შედეგად ახალი ნახაზი ავტომატურად ანაცვლებს ძველს.

Note :
1. The dimensions of the drawing are given in millimeters.
2. All amendments to the drawing should be agreed upon with the project author.
3. The amended sheet automatically replaces the previous one.



დამკვეთი CLIENT	მან. დამკვეთი: შ.პ.ს. "აპაარელ პრო"
პროექტის PROJECT	მცირეზომა, ხელოვნური დაფის ღილების წარმოებისათვის ნედლეულის საწარმოო-საწყობისა და სოციალური ფუნქციის ობიექტის
მისამართი ADDRESS	თბილისი, ალ. ყარაულთუბნელის ქუჩა N8 (ს.კ.81.08.19.265).

თანამდებობა	გვარი	ხელმოწერა
დირექტორი Director	ზ. გეწაძისა Z. Gujabidze	
მთ. არქიტექტორი Chief Architect	მ. გეგეჭკორი M.Gugejiani	

შ.პ.ს. "არქიტექტორული ბიუროს კოშკანაძის"
ტელ: +995 032 231 80 58 მობ. +995 599 57 09 60

არქიტექტურული ბიურო ARCHITECTURE

მასშტაბი SCALE	1:100	თარიღი DATE OF ISSUE	21.11.2022

ნახაზის ნომერი DWG

ჭრილი 2-2

სტადია STAGE	ცვლილება INDEX	ფურცლების PAGES
	07	10

ჭრილი 1-1

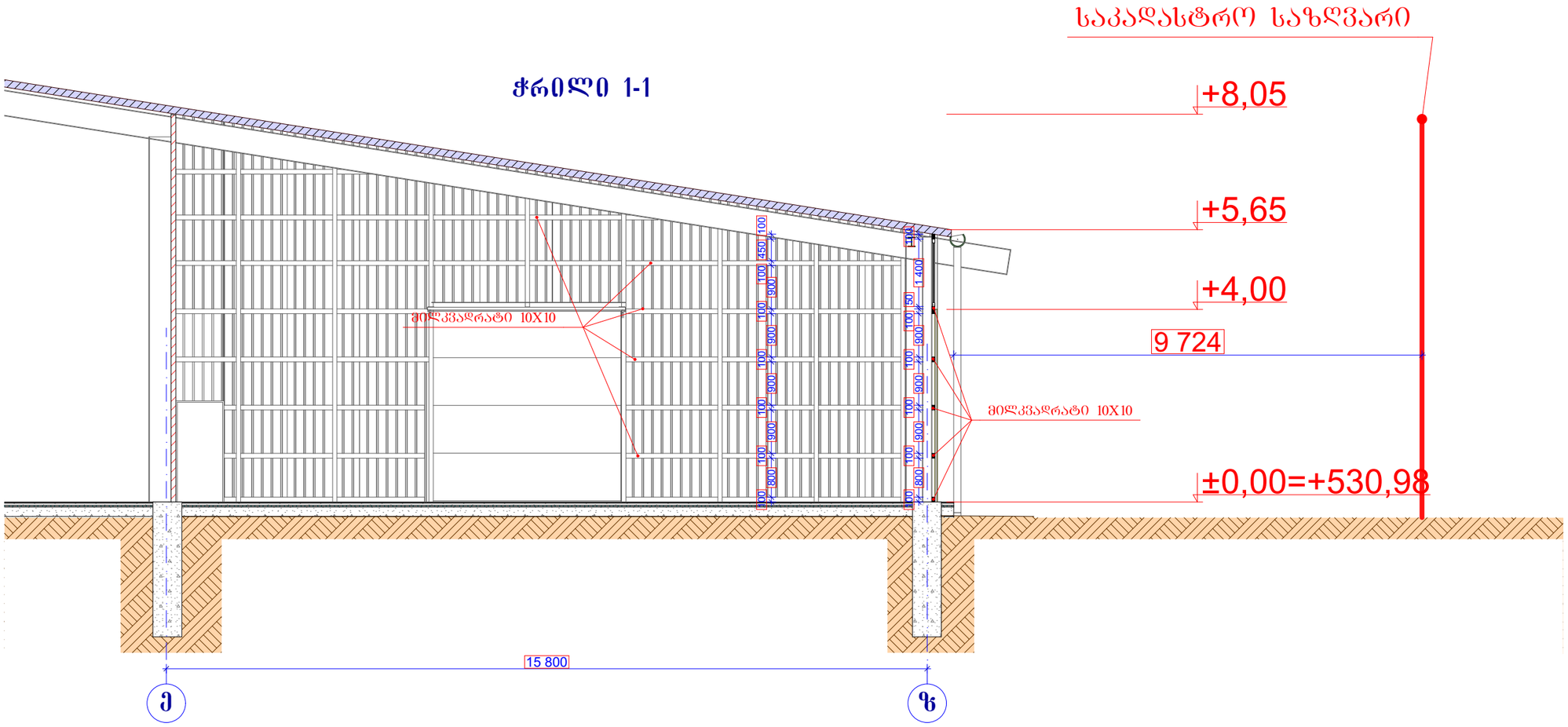

ფორმატი PAPER SIZE	ხაზების № CONTRACT №	პროექტის № PROJECT №	ფაილის სახელი FILE NAME
A3			

პირობითი აღნიშვნები LEGEND

- საკადასტრო საზღვარი Cadastral border
- ღერძი Grid element
- ±0.000 ნიშნული Level dimension
- ჭრილი Section line

$ბ^1$ = 4 505.9/9 450=0,5
$ბ^2$ = 3754,1/9 450=0,4
$ბ^3$ = 2079.3/9 450=0,2

WGS 1984 ის კოორდინატთა სისტემის UTM პროექცია
WGS 1984 Coordinate System UTM Projection

შენიშვნა:
1. ნახაზზე ზომები მოცემულია მილიმეტრებში.
2. ნახაზზე ცვლილება შესრულებისას შეთანხმებული უნდა იყოს პროექტის ავტორთან.
3. ფურცლის კორექტირებით ავტომატურად უქმდება ძველი ვარიანტი.

Note :
1. The dimensions of the drawing are given in millimeters.
2. All amendments to the drawing should be agreed upon with the project author.
3. The amended sheet automatically replaces the previous one.



დამკვეთი CLIENT	შპს. "პაპაროლ ჯორჯია "
პროექტი PROJECT	მაღალისა, სოფელი დიდი ლილო ფქალდისპერსიული სალებავების საწარმოს-სახაწყობე და სარეზერვო შენობის ტერასის შეშენება სანდვიჩ-პანელებით
მისამართი ADDRESS	თბილისი, ალ. ქართველიშვილის ქუჩა (ს.კ.81.08.19.265).

თანამდებობა	გვარი	ხელმოწერა
დირექტორი Director	ზ. გუჯაბიძე Z. Gujabidze	
მთ. არქიტექტორი Chief Architect	მ. გუჯეჯიანი M.Gujejiani	

შ.პ.ს. "არქიტექტორები და კომპანია"
ტელ: +995 032 251 80 58 მობ: +995 599 57 09 60

არქიტექტურული ნაწილი
ARCHITECTURE

მასშტაბი SCALE	1:100	თარიღი DATE OF ISSUE	21.11.2022

ნახაზი DRWG

ჭროლი 1-1

სტადია STAGE	ინდექსი INDEX	ფურცელი PAGES
	09	16

ჭრილი 2-2

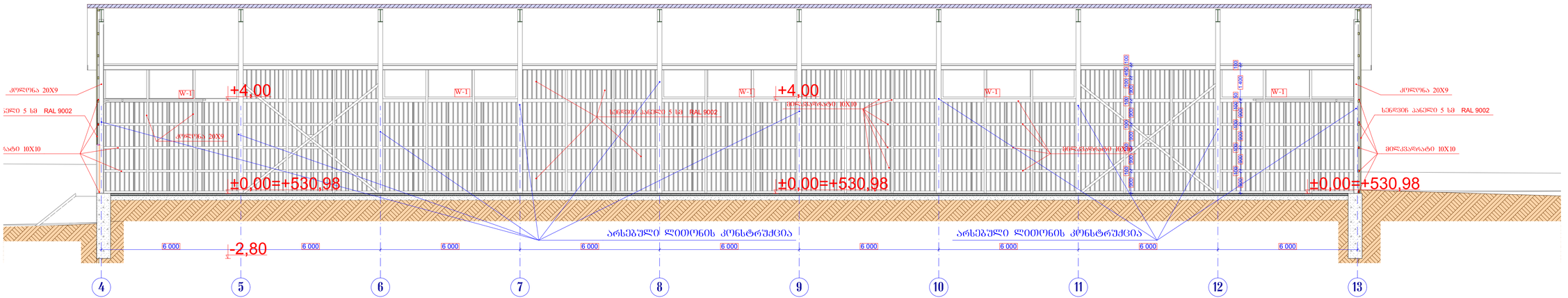

ფორმატი PAPER SIZE	ხელშეკრულება N CONTRACT N	პროექტის N PROJECT N	ფაილის სახელი FILE NAME
A3			

ᲙᲝᲜᲕᲔᲜᲪᲘᲣᲚᲘ ᲜᲘᲨᲜᲔᲑᲘ LEGEND

- საკადასტრო საზღვარი Cadastral border
- ბადის Grid element
- ±0.000 - ნიშნულის Level dimension
- კვეთის Section line

∂^1 = 4 505.9/9 450=0,5
∂^2 = 3754,1/9 450=0,4
∂^3 = 2079.3/9 450=0,2

WGS 1984 UTM ᲙᲝᲝᲠᲓᲘᲜᲐᲢᲗᲐ ᲡᲘᲡᲢᲔᲛᲐ

WGS 1984 Coordinate System UTM Projection

შენიშვნა:
1. ნახაზზე ზომები მოცემულია მილიმეტრებში.
2. ნახაზზე შესული ცვლილება შეთანხმებული უნდა იქნას ავტორთან.
3. შესრულებული ნახაზი ავტომატურად ანაცვლებს წინა ვარიანტს.

Note :
1. The dimensions of the drawing are given in millimeters.
2. All amendments to the drawing should be agreed upon with the project author.
3. The amended sheet automatically replaces the previous one.



დამკვეთი CLIENT	შპს. შპს. "ააააგრო პრო"
პროექტი PROJECT	მცხეთის, სოფელ დიდი ლისის ტერიტორიაზე სპორტული დანიშნულების სამკვიდრო-სასაცხოვრებლო და საცხოვრებელ სახლების ტერიტორის მშენებლობა სანიაღვრე არხების
მისამართი ADDRESS	თბილისი, ალ. ყარაფეტიანცმენდის ტაძარ N8 (ს.კ.81.08.19.265).

ᲓᲐᲜᲐᲨᲜᲣᲚᲔᲑᲐ	ᲡᲐᲮᲔᲚᲘ	ᲮᲔᲠᲛᲝᲬᲔᲠᲐ
დირექტორი Director	ზ. გეგეჭკორი Z. Gujabidze	
მთ. არქიტექტორი Chief Architect	მ. გეგეჭკორი M.Gujejiani	

შპს. "არქიტექტურული ბიურო პროექტი"
ტელ: +995 032 231 80 58 მობ: +995 599 57 09 60

არქიტექტურული ნაწილი ARCHITECTURE

მასშტაბი SCALE	1:100	გაცემის DATE OF ISSUE	21.11.2022

ნახაზის DRWG

ჭრილი 2-2

სტადია STAGE	ცვლილება INDEX	ფურცელი PAGES
	10	16