მიწის ნაკვეთის ტოპოგრაფიული აზომვითი ნახაზი

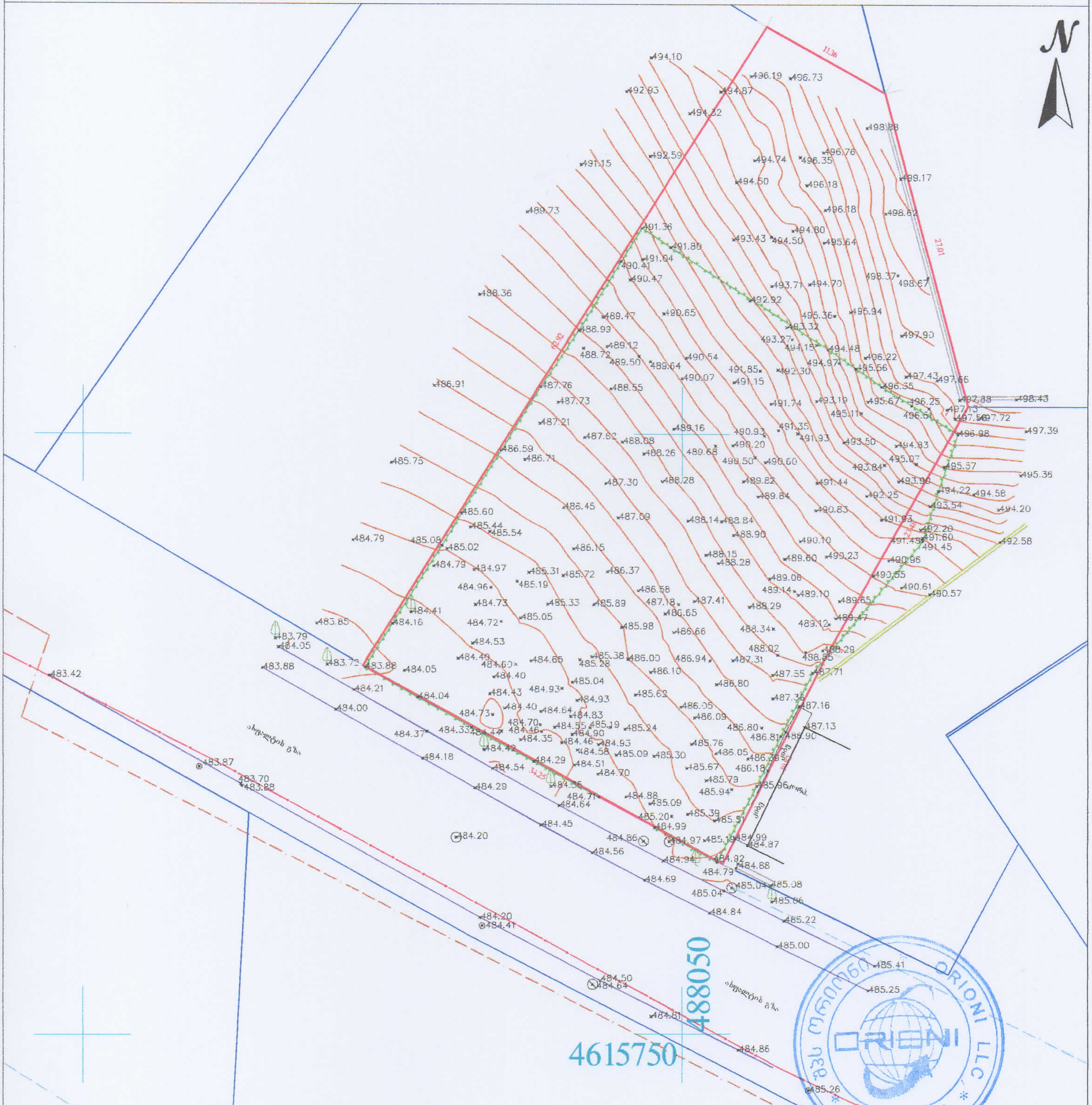

შენიშვნა: ტოპოგრაფიულ ნახაზზე ხაზოვანი ნაგებობები დატანილია რეგისტრირებული მონაცემებიდან

პირობითი აღნიშვნები	შენიშვნა: მიწის სამუშაოები შეათანხმეთ შესაბამის კომუნიკაციის წარმომადგენლებთან							პროექცია UTM 38N საკოორდინატო სისტემა WGS 84
მიწისქვეშა კომუნიკაციები		ნაკვეთის საზღვარი		ბუჩქი		ცოცხალი ღობე		ღობე
		შენობა		გაზონი		ხეების რიგი		ბორდიური
	კანალიზაცია	არკა		სამეთვალყურეო ჭები		ტრანსფორმატორი		ბეტონი
	დენის კაბელი	ფარდული		ძეგლი		რადიო ან ტელე ანძა		კედელი
	გაზის მილი	კიბე		შადრევანი		ლამპიონები		საყრდენი კედელი
	წყლის მილი	ფოთლოვანი ხე		ონკანი		ელექტრო ბოძი		ბილიკი
	კავშირგაბმულობა	წიწვოვანი ხე		წყარო ან ჭა		რკინიგზა		გზის კონტური
		ხეხილის ხე		ბენზინგასამართი სადგური		იზოჰიფსი		ფლატე
		პალმა		მაღალი ძაბვის გადამცემი		მთავარი იზოჰიფსი		წყლის კონტური

შპს „ორიონი" Ltd"orioni"

ქ. თბილისი, მტკვრის ქუჩა №4

მობ: +995 557-51-51-15

orionimirza@gmail.com

დირექტორი		მ. ცინცაძე
კომპ. უზრუნველყოფა		ზ. ცინცაძე
მისამართი		

ქალაქი თბილისი, დასახლება ყაზისუბანი, ნაკვეთი №01/048, ს/კ.01.17.10.001.048

მაშტაბი 1:500	22.09.2022

ORIONI LLC შპს ორიონი 400010554

გენ-გეგმა

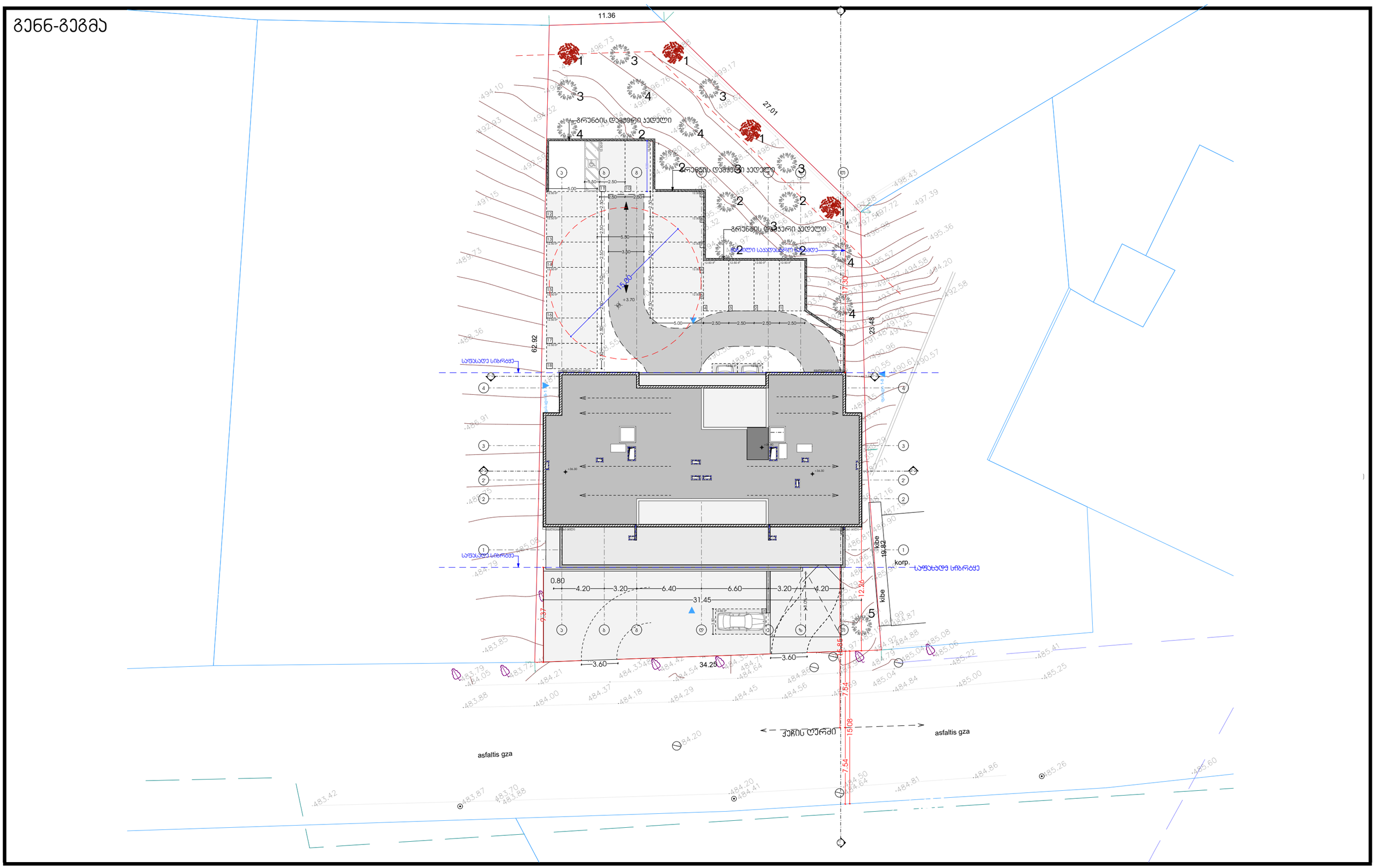

პროექტი მრავალბინიანი საცხოვრებელი სახლი	მთავარი არქიტექტორი ჯონსტანტინე ურუშაძე	ნახაზი
პროექტის მისამართი ქალაქი თბილისი, დასახლება ვაზისუბანი ს/ს: 01.17.10.001.048.071	თანაავტორი(ები) ბექა გიორგაძე	მასშტაბი -

M E T R I C

ფორმატი A3

მიწის ნაკვეთის ტოპოგრაფიული ასომვითი ნახაზი

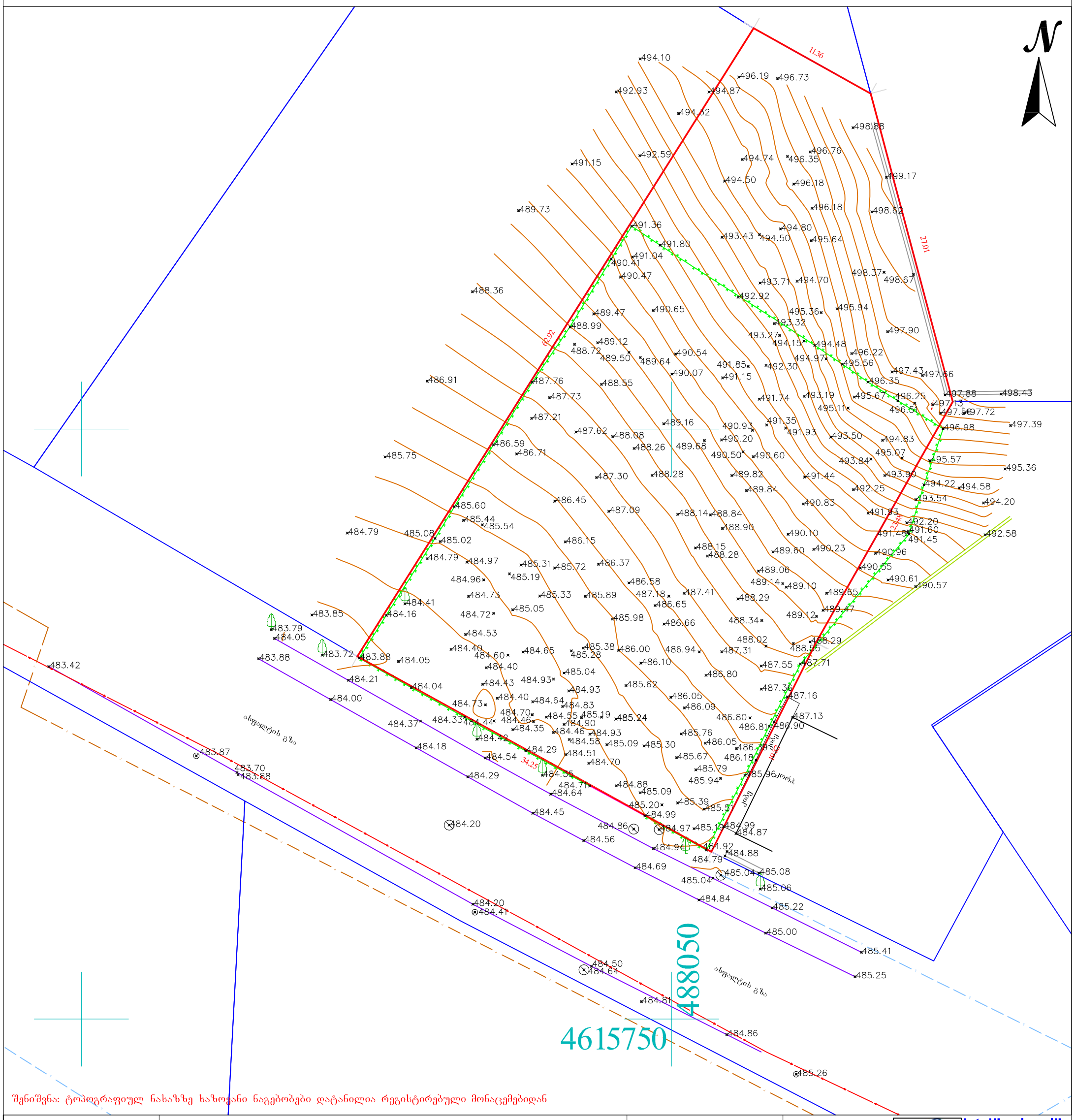

შენიშვნა: ტოპოგრაფიულ ნახაზზე ხაზოვანი ნაგებობები დატანილია რეგისტრირებული მონაცემებიდან

პირობითი აღნიშვნები	შენიშვნა: მიწის სამუშაოები შეათანხმეთ შესაბამის კომუნიკაციის წარმომადგენლებთან				პროექცია UTM 38N საკოორდინატო სისტემა WGS 84	შპს„ორიონი" ქ. თბილისი, მტკვრის ქუჩა №4	Ltd"orioni" მობ: +995 557-51-51-15 orionimirza@gmail.com
მიწისქვეშა კომუნიკაციები	ნაკვეთის საზღვარი	ბუჩქი	ცოცხალი ღობე	ღობე		დირექტორი	მ. ცინცაძე
კანალიზაცია	შენობა	გაზონი	ხეების რიგი	ბორდიური		კომპ. უზრუნველყოფა	ზ. ცინცაძე
დენის კაბელი	არკა	სამეთვალყურეო ჭები	ტრანსფორმატორი	ბეტონი		მისამართი	
გაზის მილი	ფარდული	ძეგლი	რადიო ან ტელე ანძა	კედელი		ქალაქი თბილისი, დასახლება ვაზისუბანი, ნაკვეთი №01/048, ს/კ.01.17.10.001.048	
წყლის მილი	კიბე	შადრევანი	ლამპიონები	საყრდენი კედელი		მაშტაბი 1:500	22.09.2022
კავშირგაბმულობა	ფოთლოვანი ხე	ონკანი	ელექტრო ბოძი	ბილიკი			
	წიწვოვანი ხე	წყარო ან ჭა	რკინიგზა	გზის კონტური			
	ხეხილის ხე	ბენზინგასამართი სადგური	იზოჰიფსი	ფლატე			
	პალმა	მაღალი ძაბვის გადამცემი	მთავარი იზოჰიფსი	წყლის კონტური			