საქართველოს შინაგან საქმეთა სამინისტროს
საპატრულო პოლიციის დეპარტამენტი

MINISTRY OF INTERNAL AFFAIRS OF GEORGIA
PATROL POLICE DEPARTMENT

MIA 0 22 02910090

18/10/2022

მოქ. ნ. პაიკიძეს
სამტრედია ს. ეწერი;
თქვენს 2022 წლის 18 ოქტომბრის განცხადებაზე

ასლი: საპატრულო პოლიციის დეპარტამენტის
ქ. თბილისის მთავარი სამმართველოს

შსს საპატრულო პოლიციის დეპარტამენტში განხილულ იქნა თქვენი განცხადება, რომელიც ეხება ქ. თბილისი, მოსკოვის გამზირი N 2 ს/კ 01.17.12.002.037-ის მიმდებარედ სამშენებლო დამცავი ღობის განთავსების და არსებული საგზაო/სატრანსპორტო ინფრასტრუქტურის ნაკადების მიმართულების საგზაო მოძრაობის ორგანიზაციის წარმოდგენილი სქემების შეთანხმებას.

ვითვალისწინებთ რა, ქ. თბილისის მუნიციპალიტეტის სსიპ ტრანსპორტის და ურბანული განვითარების სააგენტოს თანხმობას (წერილის ნომერი 17/10/2022 16-01222902502), შსს საპატრულო პოლიციის დეპარტამენტი ითანხმებს (საგზაო მოძრაობის უსაფრთხოების კუთხით) წარმოდგენილ დროებითი და მუდმივი მოძრაობის ორგანიზაციის სქემებს და არ არის წინააღმდეგი განახორციელოთ სამუშაოები შემდეგი პირობების დაცვით:

- სამშენებლო დამცავი ღობე შეიღებოს შავ-თეთრი ან წითელ-თეთრი ზოლებით;
- ქვეითად მოსიარულეთა უსაფრთხოების მიზნით დამცავი ღობის ფარგლებში მოეწყოს ქუჩის სავალი ნაწილის მხრიდან ქვეითად მოსიარულეთა ბილიკი, ღობე გზის სავალი ნაწილის მხრიდან გადაიხუროს და ღამის საათებში განათდეს;
- სამშენებლო ობიექტზე მისასვლელი გზა (სამუშაოების განხორციელების პროცესში) აღიჭურვოს მოძრაობის რეგულირების ტექნიკური საშუალებებით შეთანხმებული სქემების შესაბამისად, ხოლო მიმდებარე ტერიტორიაზე არსებულ მოძრაოის ორგანიზების ტექნიკურ საშუალებებს გაუკეთდეს დროებით დემონტაჟი ან შეიფუთოს;
- საგზაო მოძრაობის რეგულირებისთვის და ფეხით მოსიარულეთა უსაფრთხო გადაადგილების მიზნით სამუშაოების მწარმოებლის მიერ გამოყოფილ იქნეს სპეც. ტანსაცმლით და ალმით აღჭურვილი საჭირო რაოდენობის თანამშრომელი;

0190, თბილისი, ნოე რამიშვილის ქ. №38
№38, Noe Ramishvili St. 0190, Tbilisi, Georgia
ტელ./Tel.: (+995 032) 2 41 42 42
ფაქსი/Fax: (+995 032) 2 41 85 02
E-mail: patrolinfo@mia.gov.ge

- დაცული იქნას გზის სავალი ნაწილის სისაუფთავე, არ დაუშვათ სამშენებლო მასალისა და ტექნიკის გზის სავალ ნაწილზე განთავსება;
- სამუშაოების დასრულებისთანავე ფეხით მოსიარულეთა ბილიკი მოყვანილ იქნას პირვანდელ მდგომარეობაში, დროებითი მოძრაობის რეგულირების ტექნიკურ საშუალებებს გაუკეთდეს დემონტაჟი და გზის მიერთების ადგილები აღიჭურვოს მოძრაობის რეგულირების ტექნიკური საშუალებებით შეთანხმებული საგზაო მოძრაობის ორგანიზაციის სქემების შესაბამისად;
- სამუშაოების დაწყების შესახებ წინასწარ ეცნობოს ქ. თბილისის მუნიციპალიტეტის მერიის სსიპ ქონების მართვის სააგენტოს და შსს საპატრულო პოლიციის დეპარტამენტის სამორიგეო ნაწილს (241–85–04; 241–85–05).

მეორე ადრესატს: გთხოვთ, უზრუნველყოთ კონტროლის დაწესება წერილში მითითებულ პირობების შესრულებაზე და მოძრაობის რეგულირების ტექნიკური საშუალებების განთავსების მდგომარეობაზე. შეუსრულებლობის შემთხვევაში გაატარეთ ზომები საქართველოს ადმინისტრაციულ სამართალდარღვევათა კოდექსის 134 მუხლით გათვალისწინებული მოთხოვნების შესაბამისად.

დანართი: 1 ფაილად.

საპატრულო პოლიციის დეპარტამენტი /
საორგანიზაციო სამმართველო / საგზაო მოძრაობის
ზედამხედველობის განყოფილება
განყოფილების უფროსი
ბარბაქაძე დავით

ქალაქ თბილისის მუნიციპალიტეტის საჯარო სამართლის იურიდიული პირი – ქალაქ თბილისის მუნიციპალიტეტის ტრანსპორტისა და ურბანული განვითარების სააგენტო

წერილის ნომერი: **16-01222902502**
თარიღი: **17/10/2022**

ადრესატი: სერგო გიორგაია
პირადი ნომერი: 37001058879
მისამართი: თბილისი მიხეილ თამარაშვილის გამზ. N 13ი ბ. 193

ბატონო სერგო,

ქალაქ თბილისის მუნიციპალიტეტის სსიპ - ქალაქ თბილისის მუნიციპალიტეტის ტრანსპორტისა და ურბანული განვითარების სააგენტომ განიხილა თქვენი, 2022 წლის 10 ოქტომბრის №01222832500-16 განცხადება, რომელთან დაკავშირებითაც გაცნობებთ შემდეგს:

დაკმაყოფილდეს 2022 წლის 10 ოქტომბრის №01222832500-16 განცხადება და შეთანხმდეს ქალაქ თბილისში, მოსკოვის გამზირის N 2-ში არსებულ მიწის ნაკვეთზე (საკადასტრო კოდი: N 01.17.12.002.037) საგზაო მოძრაობის ორგანიზების სქემა თანდართულ ბმულზე არსებული დანართის შესაბამისად.

ასევე გაცნობებთ, რომ საჭიროების შემთხვევაში, სსიპ ტრანსპორტისა და ურბანული განვითარების სააგენტო იტოვებს უფლებამოსილებას, მოითხოვოს სამუშაოების პერიოდში არსებული სიტუაციის საგზაო მოძრაობის ორგანიზების სქემის ალტერნატიული ვარიანტის წარმოდგენა.

სამუშაოების მიმდინარეობის პერიოდში, საგზაო მოძრაობის ორგანიზების დროებითი სქემის მიხედვით გათვალისწინებული საგზაო ნიშნები უნდა განთავსდეს მოძრავ დგარზე, რათა არ დაზიანდეს მიმდებარე ტერიტორიაზე არსებული ინფრასტრუქტურა.

იმ შემთხვევაში, თუ სამუშაოებისათვის საჭირო დროებითი და არსებული საგზაო ნიშნები ეწინააღმდეგება/ხელს უშლის ერთმანეთს, საჭიროა უკვე არსებული საგზაო ნიშნები შეიფუთოს, ხოლო სამუშაოს დასრულებისთანავე დემონტაჟი უნდა გაუკეთდეს დროებით დამონტაჟებულ საგზაო მოძრაობის ორგანიზების ტექნიკურ საშუალებებს და ქუჩის სავალი ნაწილი (ყველა შეფუთული ნიშნის ჩათვლით) მოყვანილი იქნას პირვანდელ მდგომარეობაში.

დამატებით გაცნობებთ, რომ თუ მშენებლობის პერიოდში, საპროექტო ტერიტორიის მიმდებარედ, ხორციელდება სხვა სამშენებლო სამუშაოები და დროებითი საგზაო ნიშნები, რომლებიც განთავსებულია სხვა, ნებართვის მქონე, შემსრულებელი კომპანიის მიერ და კვეთს/ეწინააღმდეგება თქვენს მიერ დასამონტაჟებელ საგზაო ნიშნებს, დროებითი საგზაო ნიშნები დაიტანოთ საჭიროებისამებრ და აუცილებლობის შემთხვევაში, სამუშაოები განახორციელოთ უკვე განთავსებული დროებითი საგზაო ნიშნების გამოყენებით. ხოლო, სხვა შემსრულებლის მიერ, სამუშაოების დასრულებისა და ნიშნების დემონტაჟის შემთხვევაში, უზრუნველყოთ თქვენი საგზაო ნიშნების სრულად მონტაჟი, მოცემული პირობების შესაბამისად.

საგზაო მოძრაობის ორგანიზების სქემის ცვლილება საჭიროებს შეთანხმებას სააგენტოსთან.

გადაწყვეტილების გასაჩივრება, დაინტერესებული მხარის მიერ, შესაძლებელია ამ გადაწყვეტილების

გაცნობიდან ერთი თვის ვადაში ქალაქ თბილისის მუნიციპალიტეტის მერთან (მისამართი: ჟ. შარტავას ქუჩა N7) კანონმდებლობით დადგენილი წესით.

დანართი: სსიპ - ტრანსპორტისა და ურბანული განვითარების სააგენტოს მიერ შეთანხმებული საგზაო მოძრაობის ორგანიზების სქემები იხილეთ თანდართულ ბმულზე :

https://cloud.tbilisi.gov.ge/index.php/s/3DwPUk2YOzNEhRd

პატივისცემით,

ვიქტორ წილოსანი

სააგენტოს უფროსი

გამოყენებულია კვალიფიციური ელექტრონული ხელმოწერა/ ელექტრონული შტამპი

ექსპლიკაცია

	საპროექტო ტერიტორია		1.26 - 5ც
	საკადასტრო ერთეული		3.20 - 3ც
	ჭვეითების გადაადგილება	20	3.24 - 4ც
	შსაფრთხეების ლენტი	40	3.24 - 3ც
	შშძ.ტ7 - 18ც		1.21.2 - 2ც
20	3.25 - 2ც		1.21.3 - 2ც
	4.2.2 - 2ც	55მ	8.1.3 - 1ც
	4.2.1 - 2ც	90მ	8.1.3 - 1ც

01.17.12.002.037

ქ.თბილისი, ბამზირი მოსკოვი 2; ს/კ: 01.17.12.002.037					
დღების მონტაჟი-დემონტაჟის დროს საბზაო მოძრაობის ორგანიზების დროებითი სქემა					
დამკვეთი	შემსრულებელი	ნახაზის დასახელება	თარიღი	მასშტაბი	ტელ.ნომერი
შპს "სამშორი მოლი„ ს/კ. 405501265	შპს "ტასპაბი„ ს/კ. 406265410	საბზაო მოძრაობის ორგანიზების სქემა	2022 წ.	პირობითი	593 49 71 71

ექსპლიკაცია

	საპროექტო ტერიტორია		1.26 - 5ც
	საკადასტრო ერთეული		3.20 - 3ც
	ქვეითების გადაადგილება	20	3.24 - 4ც
	სამშენებლო ტექნიკის გადაადგილება	40	3.24 - 3ც
	სამშენებლო ქოლგა		1.21.2 - 2ც
	მედროშე - 1ც		1.21.3 - 2ც
	შუქ.ტ7 - 14ც	90მ	8.1.3 - 1ც
	4.2.2 - 1ც	20	3.25 - 2ც
	4.2.1 - 1ც		

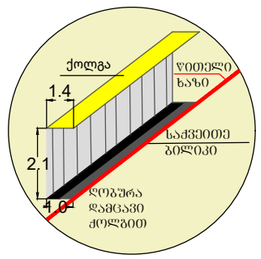

01.17.12.002.037

საპროექტო სამშუაოების წარმოების ვადა განსაზღვრულია 12 თვით

ქ.თბილისი, გამზირი მოსკოვი 2; ს/კ: 01.17.12.002.037					
მშენებლობის პერიოდში საგზაო მოძრაობის ორგანიზების დროებითი სქემა					
დამკვეთი	შემსრულებელი	ნახაზის დასახელება	თარიღი	მასშტაბი	ტელ.ნომერი
შპს "სამგორი მოლი„ ს/კ. 405501265	შპს "ტასპაბი„ ს/კ. 406265410	საგზაო მოძრაობის ორგანიზების სქემა	2022 წ.	პირობითი	593 49 71 71

საპროექტო ტერიტორიაზე შესასვლელი გზა გათვალისწინებული იქნება მხოლოდ გადაუდებელი დახმარების და სადისტრიბუციო მიზნებისთვის. შესაბამისად ტერიტორიაზე არ იბეჭდება პარკირება. შესვლა-გამოსვლა დარეგულირდება შლაბაუმებით.

საპროექტო შენობა

01.17.12.002.037

საპროექტო ბაზონი

ექსპლიკაცია

- საპროექტო ტერიტორია
- საკადასტრო ერთეული
- საპროექტო შენობა
- საპროექტო ბაზონი
- 5.19.1 - 16ც
- 5.19.2 - 16ც
- 7.4 - 2ც
- 2.3 - 2ც
- 2.1 - 2ც
- 3.1 - 2ც

ტროტუარის განივი კვეთი

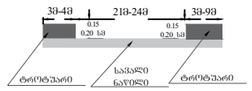

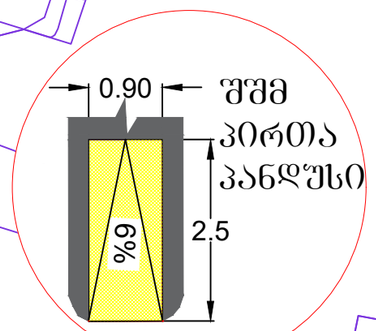

ქ.თბილისი, გამზირი მოსკოვი 2; ს/კ: 01.17.12.002.037					
საბავშვო მოძრაობის ორგანიზების სქემა (დასრულებული ვარიანტი)					
დამკვეთი	შემსრულებელი	ნახაზის დასახელება	თარიღი	მასშტაბი	ტელ.ნომერი
შპს "სამგორი მოლი", ს/კ. 405501265	შპს "ტახკაბი", ს/კ. 406265410	საბავშვო მოძრაობის ორგანიზების სქემა	2022 წ.	პიროგიით	593 49 71 71