პირობითი აღნიშვნები

მიწის ნაკვეთის საზღვარი

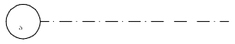

დერეფნის ხაზი



ჭრილის ხაზი



არქიტექტურული ნიშნული



გაძლიერებული ბეტონის კედელი



მსუბუქი ბლოკის კედელი



ფილაში ამოჭრა



პანდუსის დახრის მიმართულება (ძვეშიდან ზევით)

ორსაათიანი ცეცხლმედეგი კედელი
ერთსაათიანი ცეცხლმედეგი კედელი

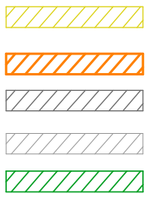

საცხოვრებელი ჯგუფის ძვეჯგუფი (სც-2)
სავაჭრო ჯგუფი (სვ)
დამხმარე და სხვა დანიშნულების ჯგუფი (დს)
სასაწყობო ჯგუფი (სწ-2)
თავშეყრის ჯგუფი (თვ-2)

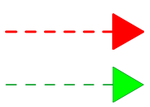

მაქსიმალური სავალი მანძილი
მისაწვდომი სვლაგეზი

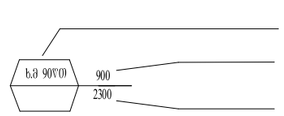

კარის ცეცხლმედეგობა
კარის სიგანე
კარის სიმაღლე

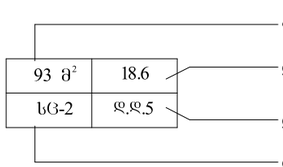

ფართობი
დაკავებულობის დატვირთვის ფაქტორი
დაკავებულობის დატვირთვა
დაკავებულობის აღმნიშვნელი



გასასვლელის ნიშნები



ავტოსაშხეფი სისტემა



კვამლაღმომჩენი სისტემა



მექანიკური განიავების სისტემა



ხელის ცეცხლმაქრი



სახანძრო მილდგარი



საგანგებო ხმოვანი განგაშის საკომუნიკაციო სისტემა



საგანგებო განგაშის მანიშნებელი სისტემა



სახანძრო მილსაერთებელი



სამაშველო სამსახურის მიერლ
გამოსაყენებელი წყლის ჰიდრანი



საკაცე (60 X 2.15)

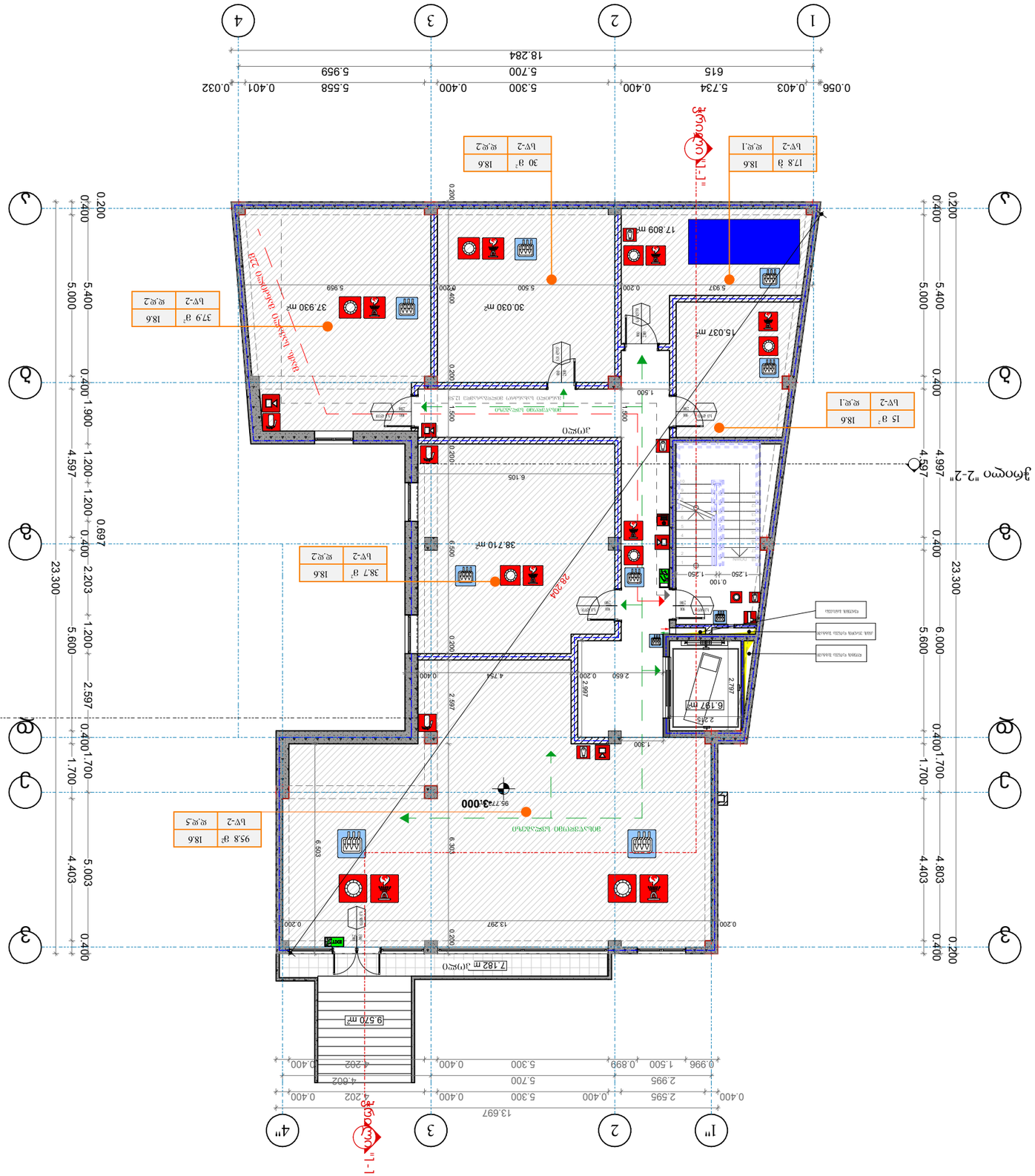
1
2
3
4
0.056
0.403
5.734
615
0.400
5.300
0.400
5.700
5.558
0.401
5.959
0.032
18.284
0.200
0.400
5.000
5.400
0.400
1.900
1.200
1.200
0.400
2.203
2.597
0.400
1.700
5.003
0.400
23.300
5.600
6.000
0.400
1.700
4.803
0.400
0.200
ჯგიროს "1-1"
ჯგიროს "2-2"
17.8 მ
18.6
ხე.ჯ.1
სხ-2
30 მ²
18.6
ხე.ჯ.2
სხ-2
37.9 მ²
18.6
ხე.ჯ.2
სხ-2
38.7 მ²
18.6
ხე.ჯ.2
სხ-2
95.8 მ²
18.6
ხე.ჯ.5
სხ-2
15 მ²
18.6
ხე.ჯ.1
სხ-2
17.809 m²
30.030 m²
37.930 m²
38.710 m²
15.037 m²
95.773 m²
6.197 m²
9.570 m²
7.182 m²
ქუჩიდან შემოსასვლელი
ტერასა
ტერასა
ტერასა



ფორმატი A3	

ექსპლიკაცია:

სიმბოლო	აღწერა
	საკადასტრო წითელი ხაზი
+0.00	ნიშნული გეგმაზე
	ჭრილის ხაზი
	კედლის ცეცხლმედეგობის ხარისხი 1სთ
	კედლის ცეცხლმედეგობის ხარისხი 2სთ
	მანძილი სახანძრო მილდგარამდე
	გასასვლელამდე სავალი მანძილი
	მისაწვდომი სვლა გეზი
12 სარ. (0.მ.6+36,00) (ს.ზ.6 +35,90)	ნიშნული ჭრილზე /ფასადზე
	გაძლიერებული ბეტონის კარკასი 2სთ ცეცხლმედეგობით
	ბეტონის ბლოკის კედელი
	შახტის აღმნიშვნელი
1	ღერძის ხაზი
	სახანძრო-სამაშველო სამსახურის მიერ გამოსაყენებელი მისაერთებელი - ჰიდრანტი
	სახანძრო მილდგარი
	ხელის ცეცხლმაქრი
EXIT	გასასვლელი
	ავტოსაშხეფი
	კვამლის ავტომატური აღმომჩენი
	ხმოვანი განგაშის სისტემა
	საკაცე (60 X 2.15)
	განგაშის მანათობელი სისტემა
	სახანძრო მილდგარი
	მექანიკური განიავების სისტემა

37.2 მ²	18.6
სც-2	დ.დ.2

ფართობი
დაკავებულობის დატვირთვის ფაქტორი
დაკავებულობის დატვირთვა
დაკავებულობის აღმნიშვნელი

ხ.ე 60წთ 900/2300

კარის ცეცხლმედეგობა
კარის სიგანე
კარის სიმაღლე

დამკვეთი
შპს "თბილისი სითი"

მისამართი
ქალაქი თბილისი, ლესელიძისა და ვერცხლის ქუჩების გადაკვეთა, (ნაკვეთი 28/1) (ს/კ: 01.18.03.028.001)

პროექტის სახელწოდება
მრავალბინიანი საცხოვრებელი სახლი

თანამდებობა	გვარი	ხელმოწერა	თარიღი
დირექტორი	ე.პატაშური		
41-ე ექსპერტი	ა.დვალიშვილი		

მისამართი
თბილისი,
სააკაძის დაღმართი №6

მასშტაბი	1:100	ნახაზი
თარიღი		
სტადია	კორექტირებული პროექტი	



ფორმატი A3

ექსპლიკაცია:

	საკადასტრო წითელი ხაზი
+0.00	ნიშნული ნულზე
	ჭრილის ხაზი
	კედლის ცეცხლმედეგობის ხარისხი 1სთ
	კედლის ცეცხლმედეგობის ხარისხი 2სთ
	მანძილი სახანძრო მილდგარამდე
	გასასვლელამდე სავალი მანძილი
	მისაწვდომი სვლა გეზი
12 სარ. (ი.მ.6+36,00) (ს.ზ.6 +35,90)	ნიშნული ჭრილზე /ფასადზე
	გაძლიერებული ბეტონის კარკასი 2სთ ცეცხლმედეგობით
	ბეტონის ბლოკის კედელი
	შახტის აღმნიშვნელი
1	ღერძის ხაზი
	სახანძრო-სამაშველო სამსახურის მიერ გამოსაყენებელი მისაერთებელი - ჰიდრანტი
	სახანძრო მილდგარი
	ხელის ცეცხლმაქრი
EXIT	გასასვლელი
	ავტოსაშხეფი
	კვამლის ავტომატური აღმომჩენი
	ხმოვანი განგაშის სისტემა
	საკაცე (60 X 2.15)
	განგაშის განათობელი სისტემა
	სახანძრო მილდგარი
	მექანიკური განიავების სისტემა

37.2 მ² | 18.6 | სც-2 | დ.დ.2
- ფართობი
- დაკავებულობის დატვირთვის ფაქტორი
- დაკავებულობის დატვირთვა
- დაკავებულობის აღმნიშვნელი

ხ.მ 60(წთ) | 900 | 2300
- კარის ცეცხლმედეგობა
- კარის სიგანე
- კარის სიმაღლე

დამკვეთი
შპს "თბილისი სითი"

მისამართი
ქალაქი თბილისი, ლესელიძისა და ვერცხლის ქუჩების გადაკვეთა, (ნაკვეთი 28/1)
(ს/კ: 01.18.03.028.001)

პროექტის სახელწოდება
მრავალბინიანი საცხოვრებელი სახლი

თანამდებობა	გვარი	ხელმოწერა	თარიღი
დირექტორი	ე.პატაშური		
41-ე ექსპერტი	ა.დვალიშვილი		

LINE GEORGIA

მისამართი
თბილისი,
სააკაძის დაღმართი №6

მასშტაბი	1:100	ნახაზი
თარიღი		
სტადია	კორექტირებული პროექტი	

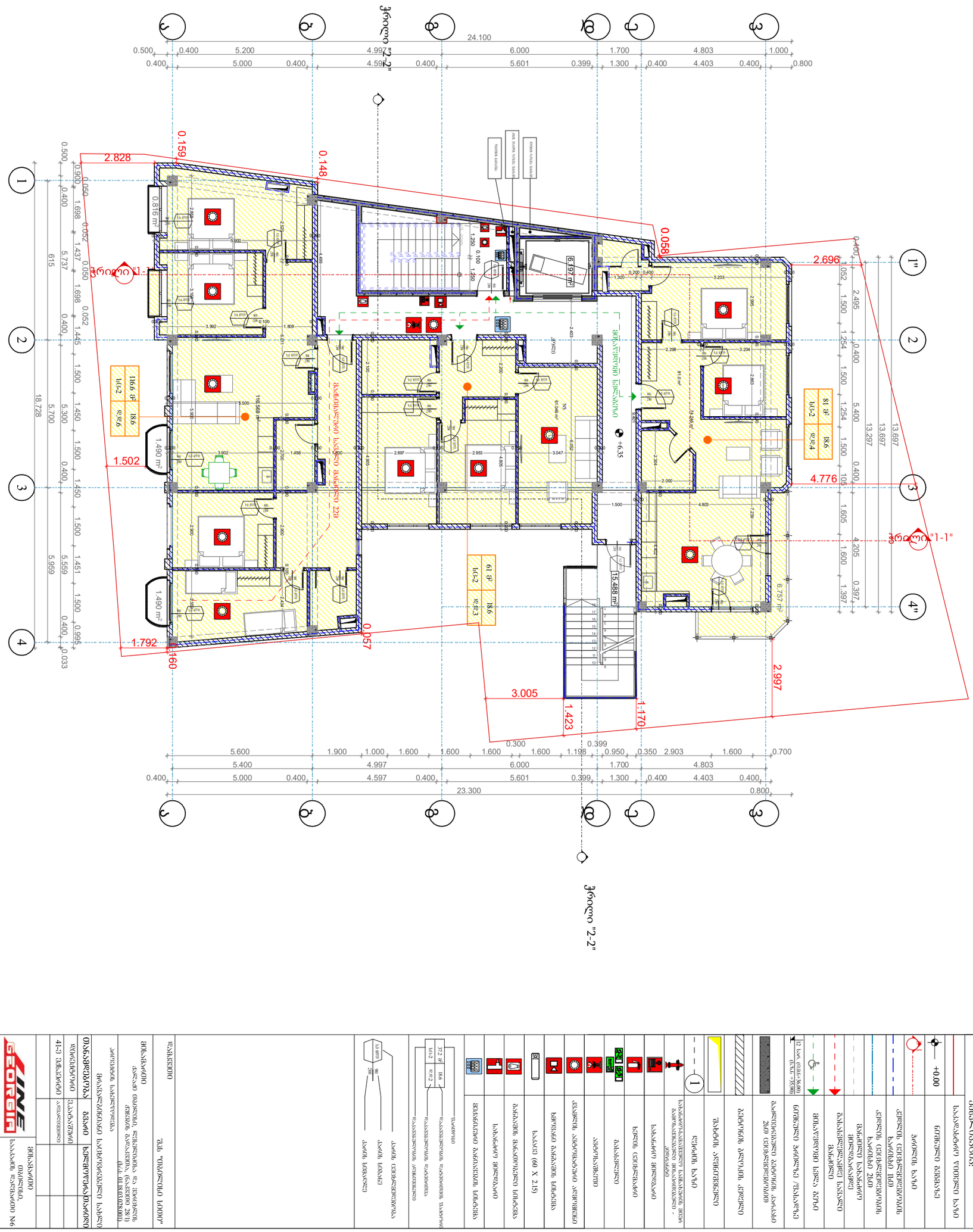

	A3
	შენობა-ნაგებობის ფასადების ნახაზი
+0.00	ნაგებობის ფასადის ნახაზი
	პროექტის ავტორი: ნიკოლოზ ნიკოლაძე

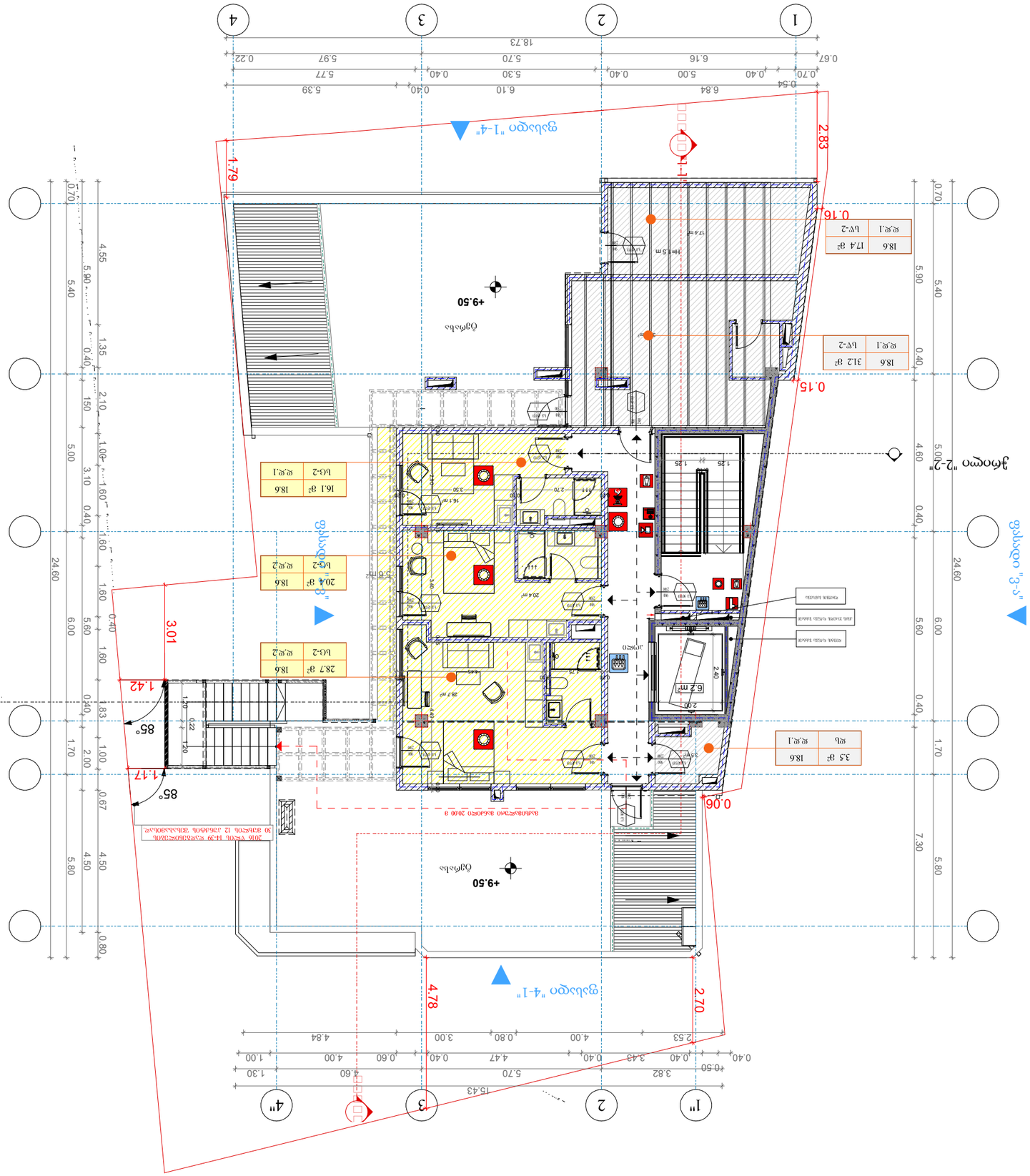
1
2
3
4
18.73
0.67
6.16
5.70
5.97
0.22
0.70
0.40
5.00
0.40
5.30
0.40
5.77
0.54
6.84
6.10
0.40
5.39
1.79
2.83
0.15
0.16
0.06
1.42
3.01
1.17
85°
4.78
2.70
+9.50
+9.50
ჭრილი "1-1"
ჭრილი "2-2"
ჭრილი "3-3"
ჭრილი "4-1"
ჭრილი "2-2"
ტერასა
18.6 | 312 მ² | ხ.ფ.1 | ხ-2
18.6 | 174 მ² | ხ.ფ.1 | ხ-2
3.5 მ² | 18.6 | ხ.ფ.1 | ხ
16.1 მ² | 18.6 | ხ-2 | ხ.ფ.1
20.4 მ² | 18.6 | ხ-2 | ხ.ფ.2
28.7 მ² | 18.6 | ხ-2 | ხ.ფ.2
6.2 m²
20.4 m²
28.7 m²
16.1 m²
H=1.5m
1.25
2.40
2.00
0.80
0.40
0.60
0.50
0.70
0.90
0.30
0.20
0.15
0.22
1.20
1.20
1.45
1.75
1.25
1.10
1.60
1.00
1.50
1.30
1.40
1.00
1.10
1.00
1.00
1.00

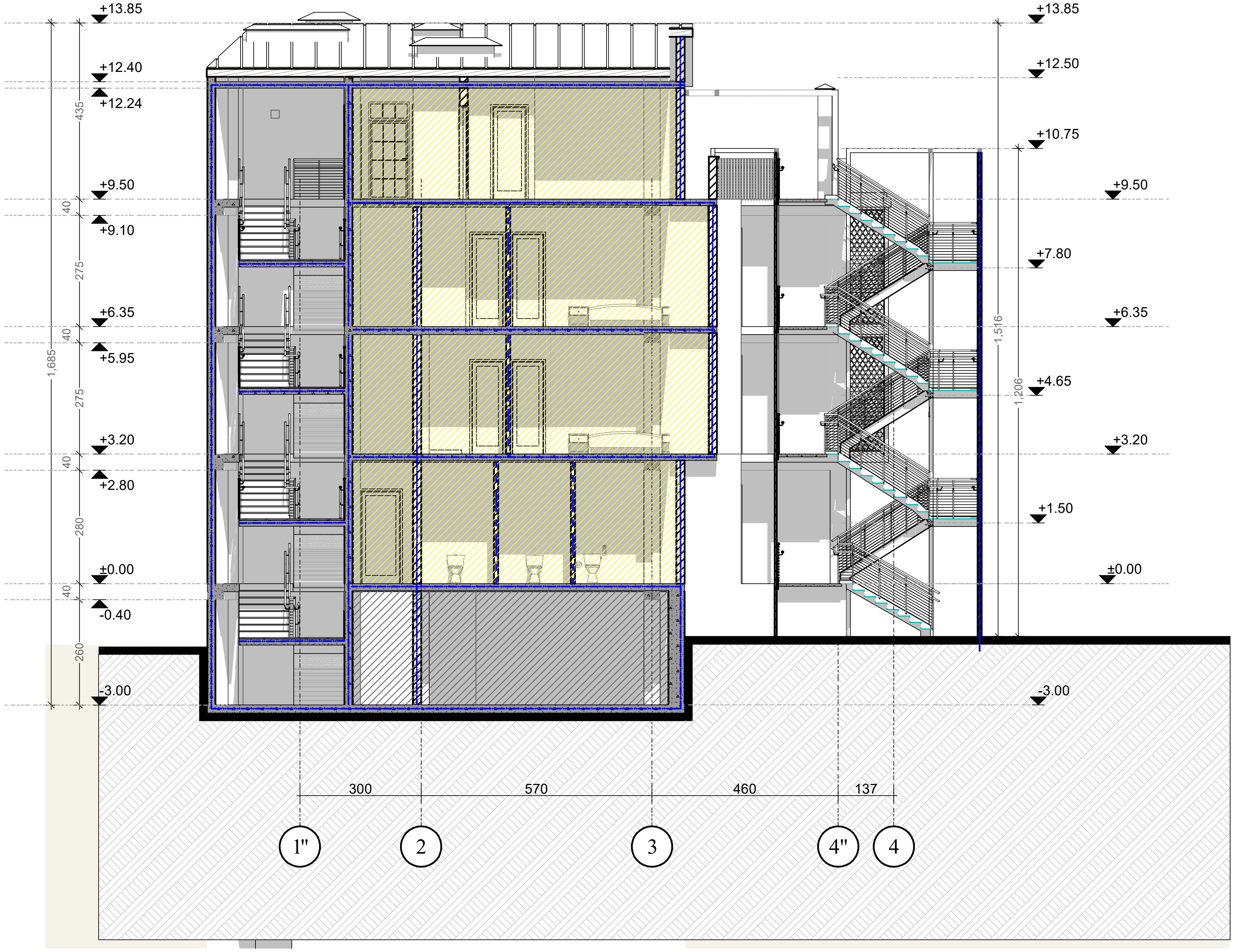

ფორმატი A3	

ექსპლიკაცია:

	საკადასტრო წითელი ხაზი
+0.00	ნიშნული გეგმაზე
	ჭრილის ხაზი
	კედლის ცეცხლმედეგობის ხარისხი 1სთ
	კედლის ცეცხლმედეგობის ხარისხი 2სთ
	მანძილი სახანძრო მილდგარამდე
	გასასვლელამდე სავალი მანძილი
	მისაწვდომი სვლა გეზი
12 სარ. (ი.მ.6+36,00) (ს.ზ.6 +35,90)	ნიშნული ჭრილზე /ფასადზე
	გაძლიერებული ბეტონის კარკასი 2სთ ცეცხლმედეგობით
	ბეტონის ბლოკის კედელი
	შახტის აღმნიშვნელი
1	ღერძის ხაზი
	სახანძრო-სამაშველო სამსახურის მიერ გამოსაყენებელი მისაერთებელი - ჰიდრანტი
	სახანძრო მილდგარი
	ხელის ცეცხლმაქრი
EXIT	გასასვლელი
	ავტოსაშხეფი
	კვამლის ავტომატური აღმომჩენი
	ხმოვანი განგაშის სისტემა
	საკაცე (60 X 2.15)
	განგაშის მანათობელი სისტემა
	სახანძრო მილდგარი
	მექანიკური განიავების სისტემა

37.2 მ2 | 18.6 | სც-2 | დ.დ.2
- ფართობი
- დაკავებულობის დატვირთვის ფაქტორი
- დაკავებულობის დატვირთვა
- დაკავებულობის აღმნიშვნელი

ხ.მ 60წთ | 900 | 2300
- კარის ცეცხლმედეგობა
- კარის სიგანე
- კარის სიმაღლე

დამკვეთი
შპს "თბილისი სითი"

მისამართი
ქალაქი თბილისი, ლესელიძისა და ვერცხლის ქუჩების გადაკვეთა, (ნაკვეთი 28/1)
(ს/კ: 01.18.03.028.001)

პროექტის სახელწოდება
მრავალბინიანი საცხოვრებელი სახლი

თანამდებობა	გვარი	ხელმოწერა	თარიღი
დირექტორი	ე.კატაშური		
41-ე ექსპერტი	ა.დვალიშვილი		

LINE GEORGIA

მისამართი
თბილისი,
სააკაძის დაღმართი №6

მასშტაბი	1:100	ნახაზი
თარიღი		
სტადია	კორექტირებული პროექტი	

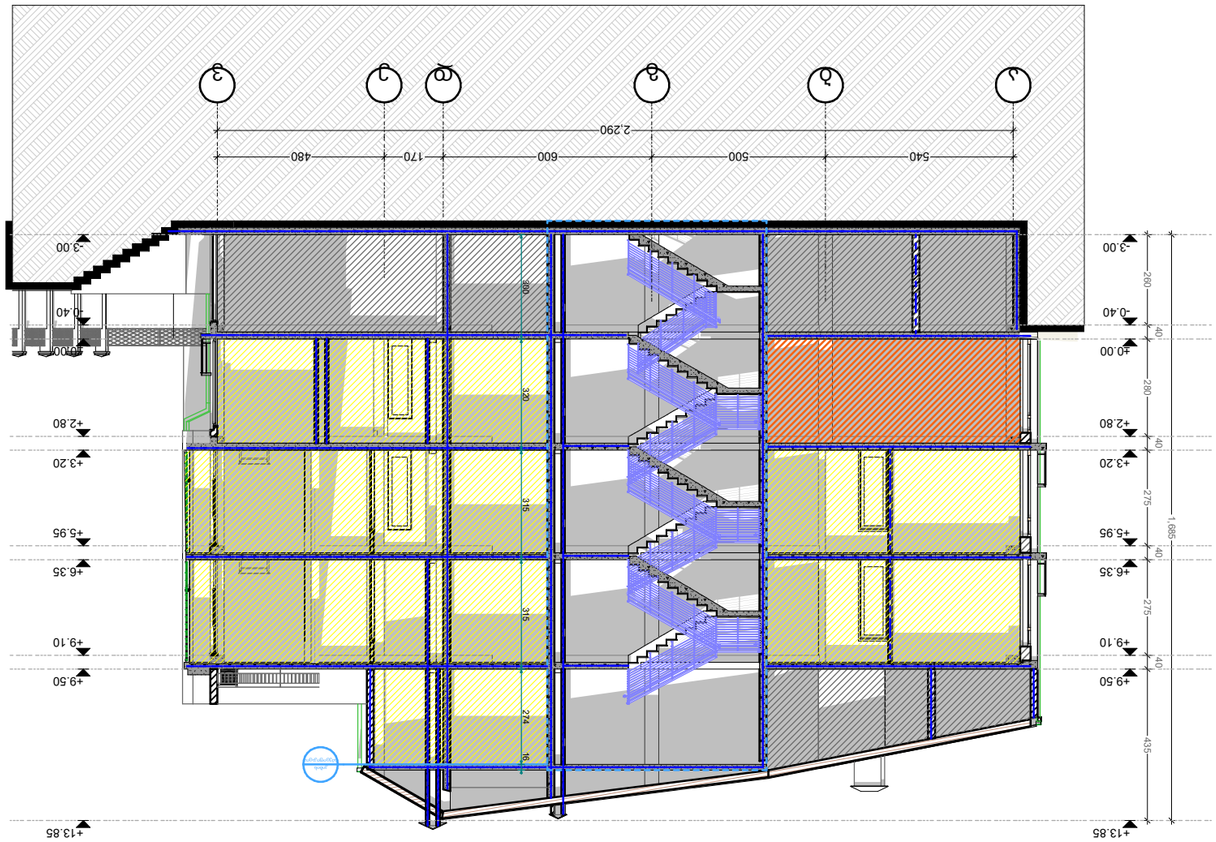

ნახაზის დასახელება	არქიტექტურული ნაწილი
ნახაზის ტიპი	A3
მასშტაბი	1:100
ნახაზის ნომერი	
პროექტის დასახელება და მისამართი	ქ. თბილისი, ფონიჭალის ქუჩა №6
დამკვეთი	შპს "ეკოლოგი"
პროექტის ეტაპი	ტენდერული
პროექტის ავტორი	
ხელმძღვანელი	
პროექტის მთავარი ინჟინერი	
პროექტის მთავარი არქიტექტორ

გარე საპროექტო მეტალის კიბე

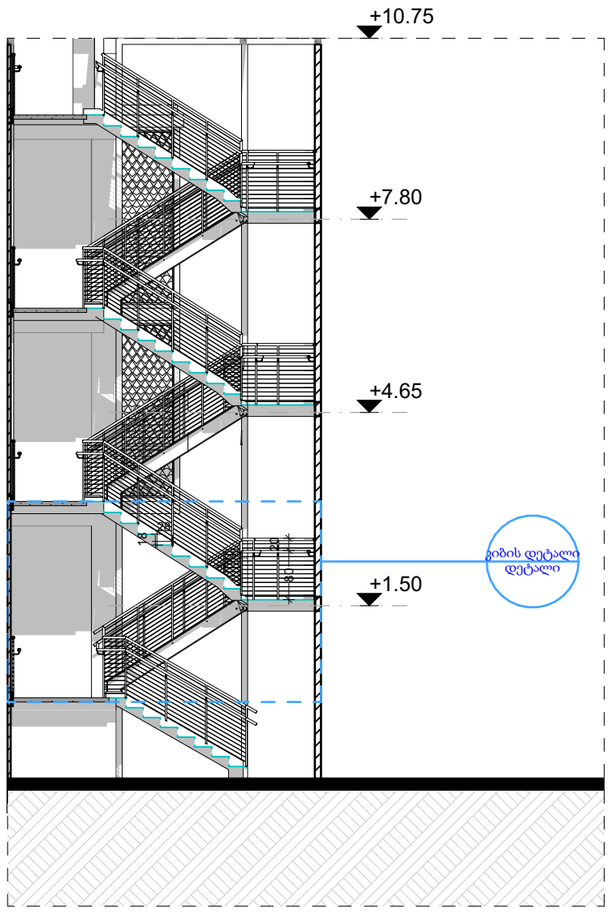

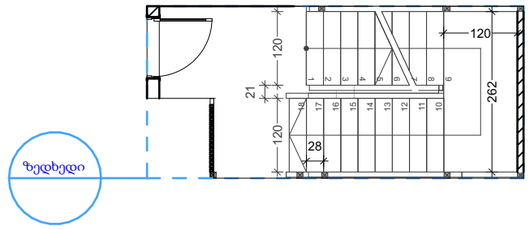

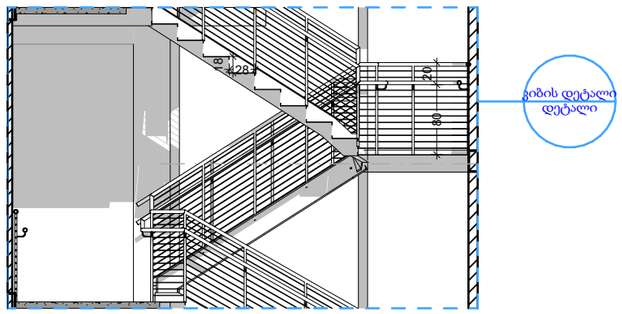

შიდა არსებული კიბე

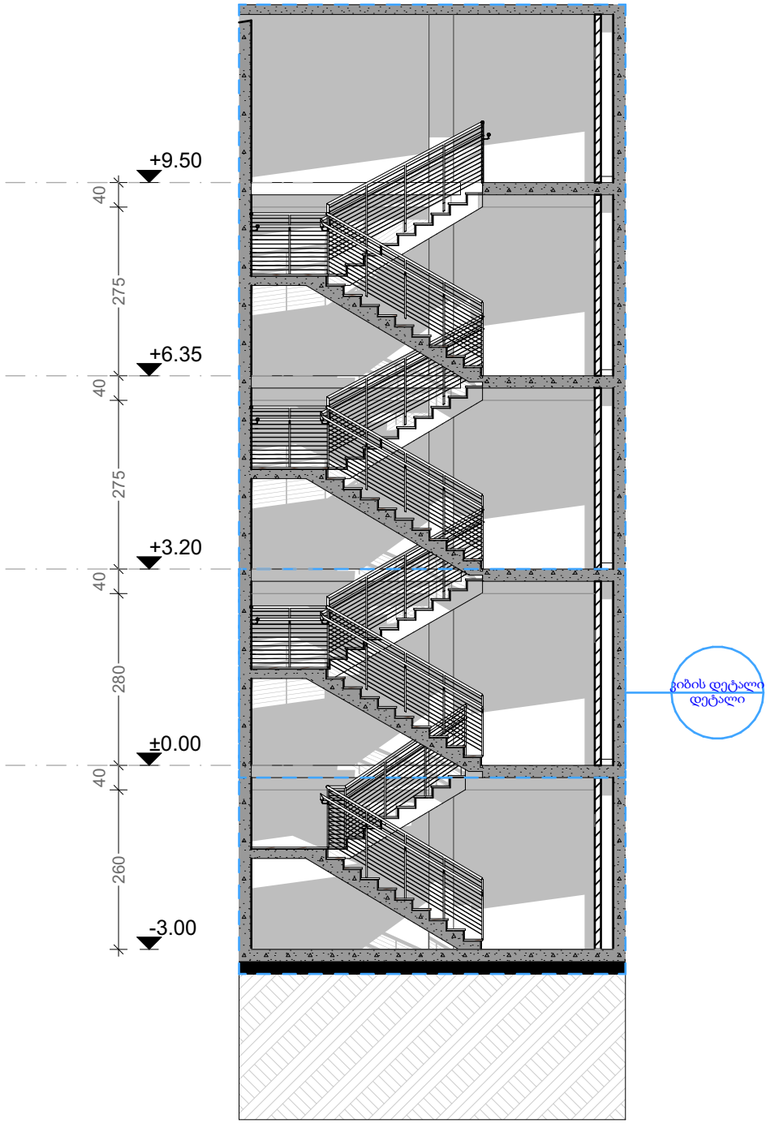

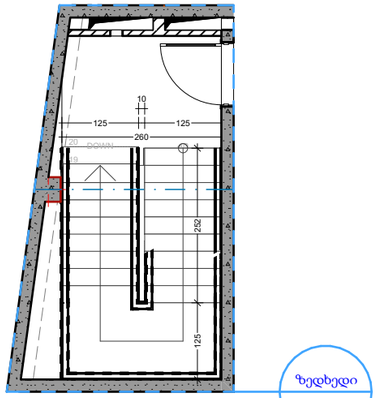

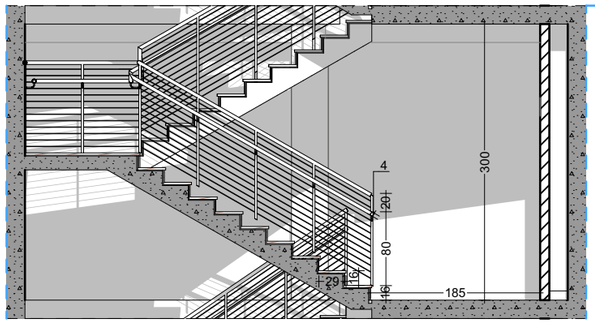

ფანჯრების სპეციფიკაცია						
ფრონტალური ხედი		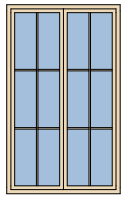	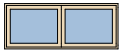	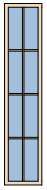	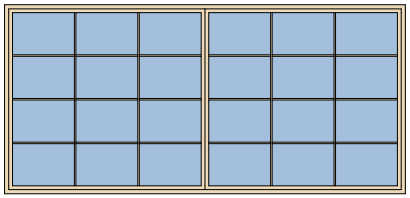	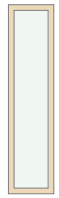
რაოდენობა	1	1	1	1	1	1
სიგრძე/სიგანე	135×240	150×250	150×60	49×240	530×250	60×250
Orientation	L	L	R		R	L

ფანჯრების სპეციფიკაცია							
ფრონტალური ხედი	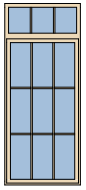			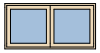		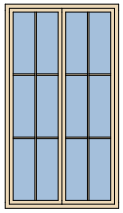	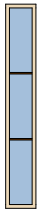
რაოდენობა	2	2	2	2	2	2	2
სიგრძე/სიგანე	100×240	100×45	110×240	120×60	135×250	150×270	40×270
Orientation	R		R	L	R	L	

ფანჯრების სპეციფიკაცია							
ფრონტალური ხედი	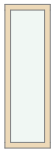	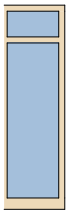	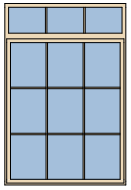			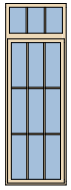	
რაოდენობა	2	2	3	4	5	6	6
სიგრძე/სიგანე	60×190	80×270	160×240	174×96	20×20	80×240	80×45
Orientation	L		R	L	R	R	

ფანჯრების სპეციფიკაცია					
ფრონტალური ხედი			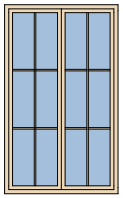		□
რაოდენობა	8	10	10	10	10
სიგრძე/სიგანე	90×250	150×150	150×250	160×270	20×20
Orientation		L	R		L

შენობა-ნაგებობის უსაფრთხოების წესებთან შესაბამისობის ანალიზი

გამოყენებული წესები - **„შენობა-ნაგებობის უსაფრთხოების წესები“**

ჩამოთვალეთ შენობის დაკავებულებები და აღწერეთ თითოეული გამოყენება	
1. საცხოვრებელი ჯგუფი სც-2	**0, 2, 3 და 4 სართულზე**
2. სასაწყობო ჯგუფი სწ-2	**-1 სართულზე**
3. თავშეყრის ჯგუფი თვ-2	**1 სართულზე**
4. დამხმარე და სხვა დანიშნულების ჯგუფი დს	**0 და 4 სართულზე**
5. საცაჭრო ჯგუფი სვ	**1 სართულზე**

კონსტრუქციის ტიპი	
შენობის კონსტრუქციის ტიპი	III-B მიწის ქვემოთ 1 სართული III-B მიწის ზემოთ 4 სართული
შერეული კონსტრუქციის შემთხვევაში მიუთითეთ ტიპები, რომელიც გამოყენებული იქნება, განსაზღვრეთ ტიპები და მათი მდებარეობა:	

სიმაღლის შეზღუდვები ცხრილი 503 -ის მიხედვით		
დაკავებულობები	**დასაშვები სართულიანობა**	**შემოთავაზებული სართულიანობა**
საცხოვრებელი ჯგუფი სც-2	**4**	**4**
სასაწყობო ჯგუფი სწ-2	**4**	**2**
თავშეყრის ჯგუფი თვ-2	**2**	**1**
დამხმარე და სხვა დანიშნულების ჯგუფი დს	**2**	**2**
სავაჭრო ჯგუფი სვ	**4**	**1**
	დასაშვები სიმაღლე	**შემოთავაზებული სიმაღლე**
შენობის სიმაღლე =	**16.8 მ**	**13.85 მ**
მიწის დონის ზემოთ სართულ(ებ)ის რაოდენობა		**4**
მიწის დონის ქვემოთ სართულ(ებ)ის რაოდენობა		**1**

ფართობის შეზღუდვები ცხრილი 503 -ის მიხედვით		
დაკავებულობები	**დასაშვები ფართობი (სართულზე)**	**გათვალისწინებული ფართობი (სართულზე)**
1. საცხოვრებელი ჯგუფი სც-2 (0.00ნიშ)	**1900მ²**	**63.6 მ²**
2. საცხოვრებელი ჯგუფი სც-2 (+3.20ნიშ)	**1900მ²**	**258.0 მ²**
3. საცხოვრებელი ჯგუფი სც-2 (+6.35ნიშ)	**1900მ²**	**258.0 მ²**
4. საცხოვრებელი ჯგუფი სც-2 (+9.50ნიშ)	**1900მ²**	**65.2 მ²**
5. სასაწყობო ჯგუფი სწ-2 (-3.00ნიშ)	**2420მ²**	**217.4 მ²**
6. თავშეყრის ჯგუფი თვ-2 (0.00ნიშ)	**880მ²**	**41.4 მ²**
7. დამხმარე და სხვა დანიშნულების ჯგუფი დს (0.00ნიშ)	**790მ²**	**27.9 მ²**
8. დამხმარე და სხვა დანიშნულების ჯგუფი დს (+9.50ნიშ)	**790მ²**	**3.50 მ²**
9. დამხმარე და სხვა დანიშნულების ჯგუფი დს (+9.50ნიშ)	**790მ²**	**17.2 მ²**
10. სავაჭრო ჯგუფი სვ (0.00 ნიშ)	**1160მ²**	**69.0მ²**
დაანგარიშებული ფართობების ჯამი=	**121.20** მ²	
სართულების რაოდენობა =	**5**	
შენობის განაშენიანების ფართობი =	**352.1 მ²**	

ხანძრისაგან დაცვის სისტემებისადმი მოთხოვნები							
დაკავებულობები/სივრცეები/გასასვლელი საშუალებები	ავტოსაშხეფი სისტემა	ალტერნატიული ავტომატური ცეცხლსაქრობი სისტემები	სახანძრო განგაშისა, კვამლაღმომჩენი და ცეცხლაღმომჩენი სისტემები	სახანძრო მილდგარეების სისტემები	კვამლის საკონტროლო სისტემები	ხელის ცეცხლმაქრები	საავარიო განგაშის სისტემები
სც-2	კი		კი				
სწ-2	კი		კი			კი	
თვ-2	კი		კი			კი	
დს	კი		კი				
სვ	კი		კი		კი (კვამლის გაწოვა)	კი	
დერეფანი	კი		კი	კი	კი (კვამლის გაწოვა)		კი
კიბის უჯრედი			კი	კი	კი(დაწნევა)		კი
წყლის რეზერვუარი				-3.00 ნიშნულზე სწ-2 (ტუმბოს ოთახი)			

გარე კედლის ცეცხლმედეგობისა და ღიობისადმი მოთხოვნები ცხრილების 602-ის და 705.8 -ის მიხედვით									
გარე კედელი	**ხანძარსაწინააღმდეგო მანძილი** (მეტრი)	**ცეცხლმედეგობის ხარისხი** (საათი)		**კედლის ღიობების ფართობი** (კედლის %)					
		მოთხოვნილი	**გათვალისწინებული**	**დასაშვები**			**გათვალისწინებული**		
				დაცული საშხეფებით	**დაუცველი საშხეფებით**	**დაუცველი**	**დაცული საშხეფებით**	**დაუცველი საშხეფებით**	**დაუცველი**
1-4(+3.20 და+6.35	**6.8 მ**	**0**	**2**	**შეუზღ.**	**შეუზღ.**	**45%**	**40%**		
1-4 (0.00ნიშ)	**6.8 მ**	**0**	**2**	**შეუზღ.**	**შეუზღ.**	**45%**			
2-3 (+9.50ნიშ)	**13.50 მ**	**0**	**2**	**შეუზღ.**	**შეუზღ.**	**შეუზღ.**			
2-3 (+0.00დან 6.35ნიშ)	**2.75 მ**	**0**	**2**	**შეუზღ.**	**შეუზღ.**	**შეუზღ.**	**15%**		
3-ე	**0.1-0.5მ**	**1**	**2**	**შეზღუდ.**	**შეზღუდ.**	**შეზღუდ.**			
2-1	**4.50-5.50 მ**	**0**	**2**	**75%**	**75%**	**25%**	**41%**		
3-2	**5.10-5.80 მ**	**0**	**2**	**75%**	**75%**	**25%**	**35%**		
4-3	**7.80 მ**	**0**	**2**	**75%**	**75%**	**25%**	**33%**		
დ-ე	**4.10 მ**	**0**	**2**	**45%**	**45%**	**15%**	**27%**		
ბ-დ	**3.60 მ**	**0**	**2**	**45%**	**45%**	**15%**	**36%**		
ა-ბ	**0.1-0.2 მ**	**1**	**2**	**შეზღუდ.**	**შეზღუდ.**	**შეზღუდ.**			

თითოეული სართულიდან გასასვლელი საშუალება									
სართულები	დაკავებულობა და დაკავებულობის დატვირთვის ჯამური მაჩვენებელი	მოთხოვნილი გასასვლელების/გასასვლელთან მისადგომის რაოდენობა	გათვალისწინებული გასასვლელების/გასასვლელთან მისადგომის რაოდენობა და ტიპი	გასასვლელი საშუალებების სიგანე(მეტრი)					
				გზა-კიბეები		დერაფანი,		გასასვლელის გზა-კარი	
				მოთხოვნილი	გათვალისწინებული	მოთხოვნილი	გათვალისწინებული	მოთხოვნილი	გათვალისწინებული
- I სართ.	13	2	2	1.10 მ	1.25 მ	1.20 მ	1.5 მ	0.83 მ	მინ. 0.9მ
I სართ.	49	2	2	1.10 მ	1.25 მ	1.20 მ	1.5 მ	0.83 მ	მინ. 0.9მ
II სართ.	13	2	2	1.10 მ	1.25 მ	1.20 მ	1.5 მ	0.83 მ	მინ. 0.9მ
III სართ.	13	2	2	1.10 მ	1.25 მ	1.20 მ	1.5 მ	0.83 მ	მინ. 0.9მ
IV სართ.	8	2	2	1.10 მ	1.25 მ	1.20 მ	1.5 მ	0.83 მ	მინ. 0.9მ

განიავებისადმი მოთხოვნები		
დაკავებულობები/სივრცეები/გასასვლელი საშუალებები	ბუნებრივი განიავება	მექანიკური განიავება
საცხოვრებელი ჯგუფი(სც-2)	კი	
სასაწყობო ჯგუფი სწ-2		კი
თავშეყრის ჯგუფი თვ-2		კი
დამხმარე და სხვა დანიშნულების ჯგუფი დს		კი
საცაჭრო ჯგუფი სვ		კი
დერეფანი		კი
კიბის უჯრედი		კი (დაწნევა)

წყალსადენი სისტემის ფიქსირებული მოწყობილობების რაოდენობა ცხრილი 1602.1-ის მიხედვით													
სართულები	**დაკავებულობა და დაკავებულობის დატვირთვის ჯამური მაჩვენებელი**	**ფიქსირებული მოწყობილობები**(ცალი)											
		უნიტაზი		**ტუალეტის ხელსაბანები**		**აბაზანა/შხაპი**		**სასმელი წყლის ფანტანი**		**სამომსახურეო ნიჟარა**		**სამზარეულოს ნიჟარა**	
		მოთხოვნილი	გათვალის წინებული	მოთხოვნილი	გათვალის წინებული	მოთხოვნილი	გათვალის წინებული	მოთხოვნილი	გათვალის წინებული	მოთხოვნილი	გათვალის წინებული	მოთხოვნილი	გათვალის წინებული
-1	**13**												
1	**49**	**3**	**3**	**3**	**3**	**3**	**3**	**1**	**1**	**1**	**1**		
2	**13**	**3**	**3**	**3**	**3**	**3**	**3**					**3**	**3**
3	**13**	**3**	**3**	**3**	**3**	**3**	**3**					**3**	**3**
4	**8**	**3**	**3**	**3**	**3**	**3**	**3**					**3**	**3**

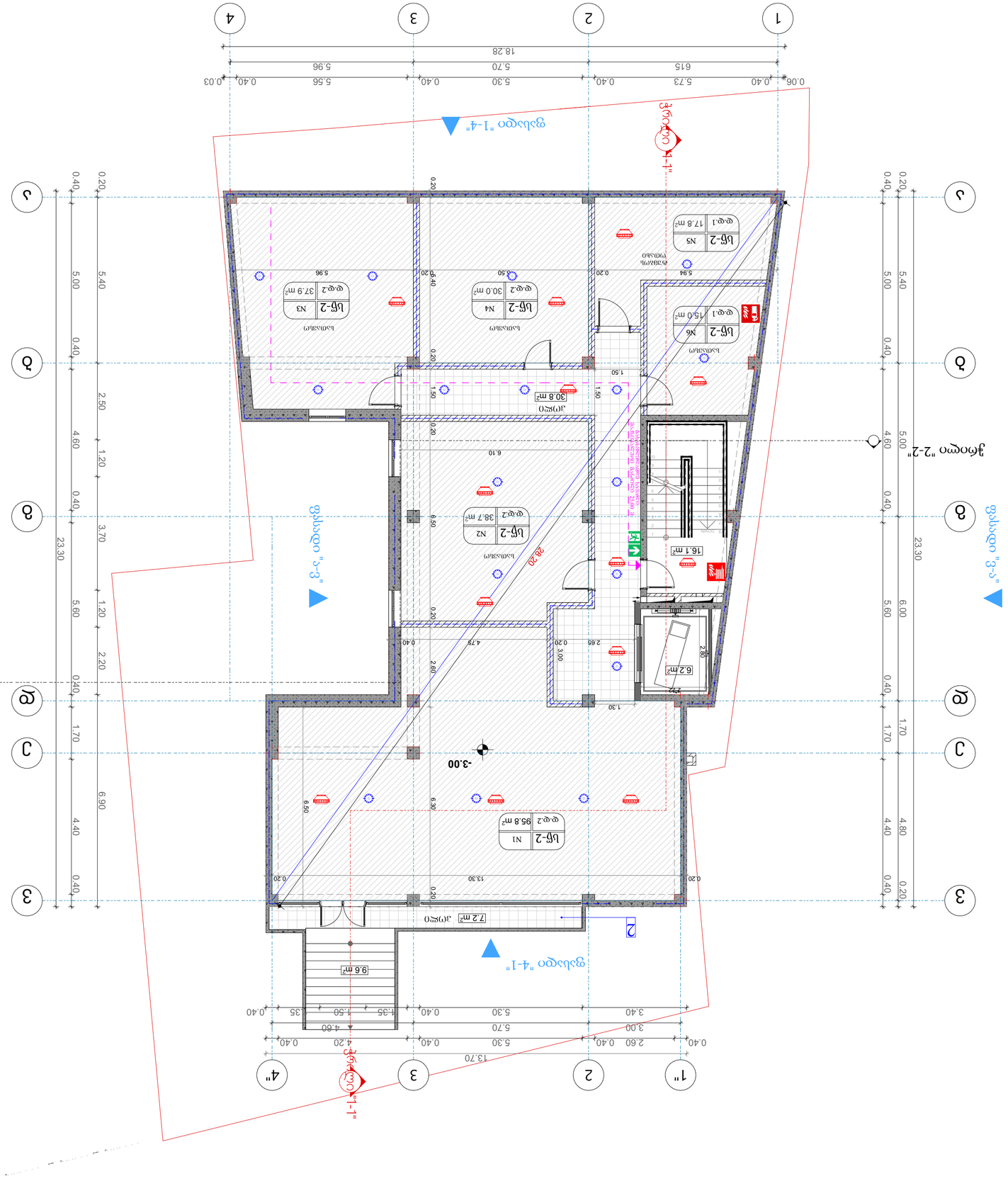
1
2
3
4
1"
2"
3"
4"
А
Б
В
Г
Д
Е
Ж
З
И
К
Л
М
Н
О
П
Р
С
Т
У
Ф
Х
Ц
Ч
Ш
Щ
Э
Ю
Я
1-1
2-2
3-3
4-1
-3.00
16.1 მ²
ЦФ-2 N2 38.7 მ²
ЦФ-2 N6 15.0 მ²
ЦФ-2 N4 30.0 მ²
ЦФ-2 N3 37.9 მ²
ЦФ-2 N5 17.8 მ²
ЦФ-2 N1 95.8 მ²
30.8 მ²
7.2 მ²
9.6 მ²
6.2 მ²
სველი წერტილი
სველი წერტილი (ორსახლი)
სველი წერტილი
სველი წერტილი
სველი წერტილი

ფორმატი
1

ექსპლიკაცია:

	საკადასტრო წითელი ხაზი
+3,20	ნიშნული გეგმაზე
	ჭრილის ხაზი
	კედლის ცეცხლმედეგობის ხარისხი 1სთ
	კედლის ცეცხლმედეგობის ხარისხი 2სთ
	გასასვლელებს შორის მანძილი
	გასასვლელამდე სავალი მანძილი
	მისაწვდომი სვლა გეზი
32 sar. (t.m.n.+36,00) (s.z.n +35,90)	ნიშნული ჭრილზე /ფასადზე
	გაძლიერებული ბეტონის კარკასი 2სთ ცეცხლმედეგობით
	ბეტონის ბლოკის კედელი
	შახტის აღმნიშვნელი
1	ღერძის ხაზი
	სახანძრო-სამაშველო სამსახურის მიერ გამოსაყენებელი მისაერთებელი - კონრანტი
	სახანძრო მილსგარე
	ხელის ცეცხლმაქრი
	გასასვლელი
	ავტომაშუი
	კვამლის ავტომატური აღმომჩენი
	კვამლზე მორეაგირე მაუწყებელი
	სახანძრო განგაშის ღილაკი

შენიშვნები კორექტირების შესახებ

5.±0.00 ნიშნულზე ღერძებში "1-2" მოეწყო შესასვლელი კარი.
6.±0.00 ნიშნულზე ღერძებში "ბ-დ" შეიცვალა მანძილი ღიობიდან ღიობამდე.
7.±0.00 შეიცვალა ღიობი.
8.±0.00 ნიშნულზე სატიხრე კედლების მოწყობა/გაუქმება.

დასაკორექტირებელი მონაკვეთის ჩვენება წუმერაციით

დამკვეთი
შპს "თბილისი სითი"

მისამართი
ქალაქი თბილისი, ლესელიძისა და ვერცხლის ქუჩების გაფართოება, (ნაკვეთი 28/1) (ს/კ: 01.18.03.028.001)

პროექტის სახელწოდება
მრავალბინიანი საცხოვრებელი სახლი

თანამდებობა	გვარი	ხელმოწერა	თარიღი
დირექტორი	გ.პატარაშვილი		
არქიტექტორი	ლ.ლურსმანაშვილი		
არქიტექტორი	ლ.ლურსმანაშვილი		

მისამართი
თბილისი, გაბრიელ სალოსის 152

მასშტაბი	1:100	ნახაზი: გეგმა 0.00 ნიშნულზე
თარიღი		
სტადია	კორექტირებული პროექტი	

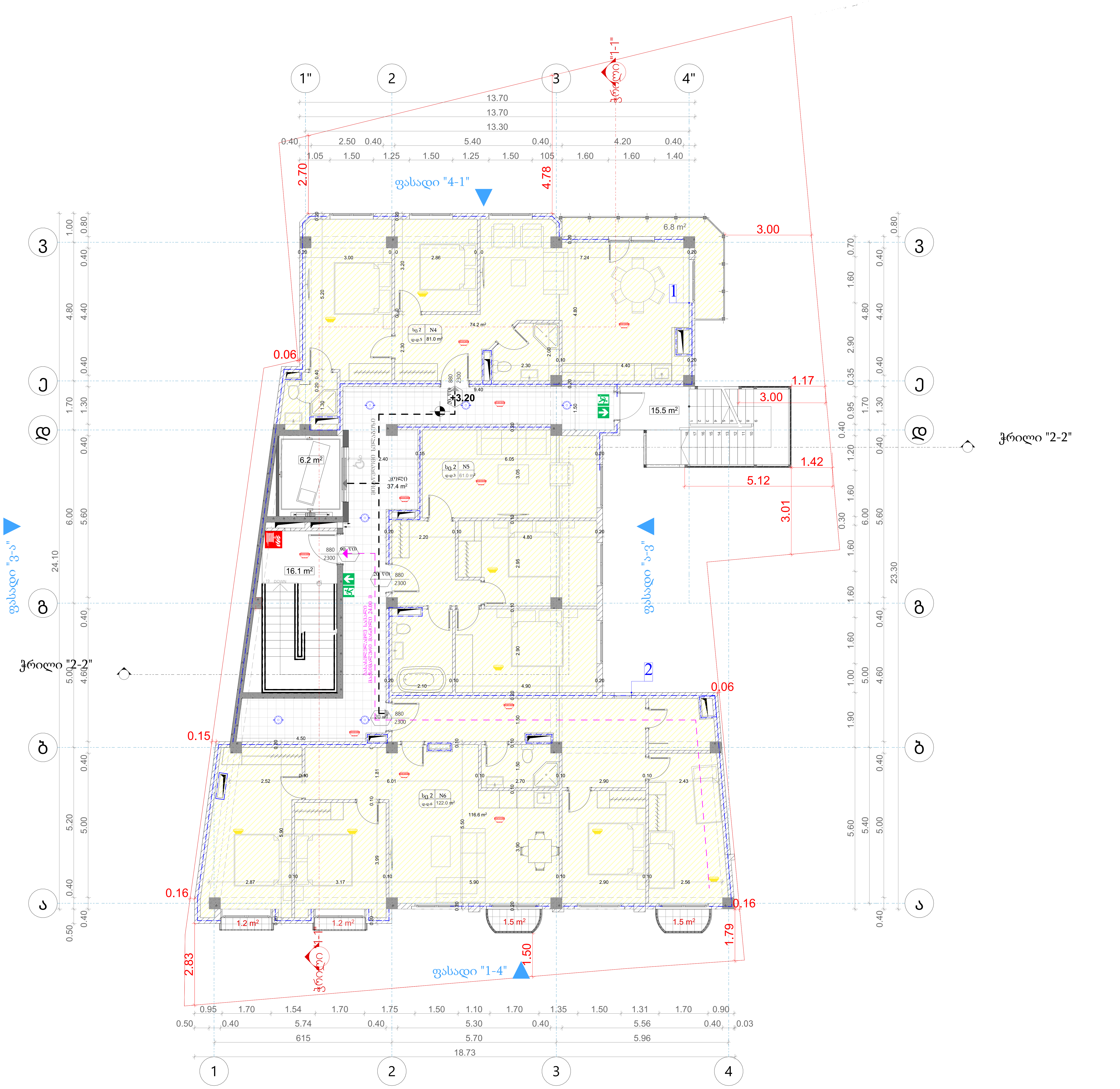

ფორმატი	
1	

ექსპლიკაცია:

	საკადასტრო წითელი ხაზი
+3,20	ნიშნული გეგმაზე
	ჭრილის ხაზი
	კედლის ცეცხლმედეგობის ხარისხი 1სთ
	კედლის ცეცხლმედეგობის ხარისხი 2სთ
	გასასვლელებს შორის მანძილი
	გასასვლელამდე სავალი მანძილი
	მისაწვდომი სვლა გეზი
12 sar. (i.m.n+36,00) (s.z.n +35,90)	ნიშნული ჭრილზე /ფასადზე
	გაძლიერებული ბეტონის კარკასი 2სთ ცეცხლმედეგობით
	ბეტონის ბლოკის კედელი
	შახტის აღმნიშვნელი
1	ღერძის ხაზი
	სახანძრო-სამაშველო სამსახურის მიერ გამოსაყენებელი მისაერთებელი - ჰიდრანტი
	სახანძრო მილდგარი
	ხელის ცეცხლმაქრი
	გასასვლელი
	ავტოსაშხეფი
	კვამლის ავტომატური აღმომჩენი
	კვამლზე მორეაგირე მაუწყებელი
	სახანძრო განგაშის ღილაკი

შენიშვნები კორექტირების შესახებ

9.+3.20 ნიშნულზე მოეწყო ღიობი

10.+3.20 ნიშნულზე შეიცვალა მანძილი ღიობიდან ღიობამდე.

დასაკორექტირებელი მონაკვეთის ჩვენება ნუმერაციით

დამკვეთი

შპს "თბილისი სითი"

მისამართი

ქალაქი თბილისი, ლესელიძისა და ვერცხლის ქუჩების გადაკვეთა, (ნაკვეთი 28/1) (ს/კ: 01.18.03.028.001)

პროექტის სახელწოდება

მრავალბინიანი საცხოვრებელი სახლი

თანამდებობა	გვარი	ხელმოწერა	თარიღი
დირექტორი	გ.პატაშური		
არქიტექტორი	ლ.რუსეიშვილი		
არქიტექტორი	ლ.რუსეიშვილი		

LINE GEORGIA

მისამართი

თბილისი, გაბრიელ სალოსის 152

მასშტაბი	1:100	ნახაზი: გეგმა +3.20 ნიშნულზე
თარიღი		
სტადია	კორექტირებული პროექტი	

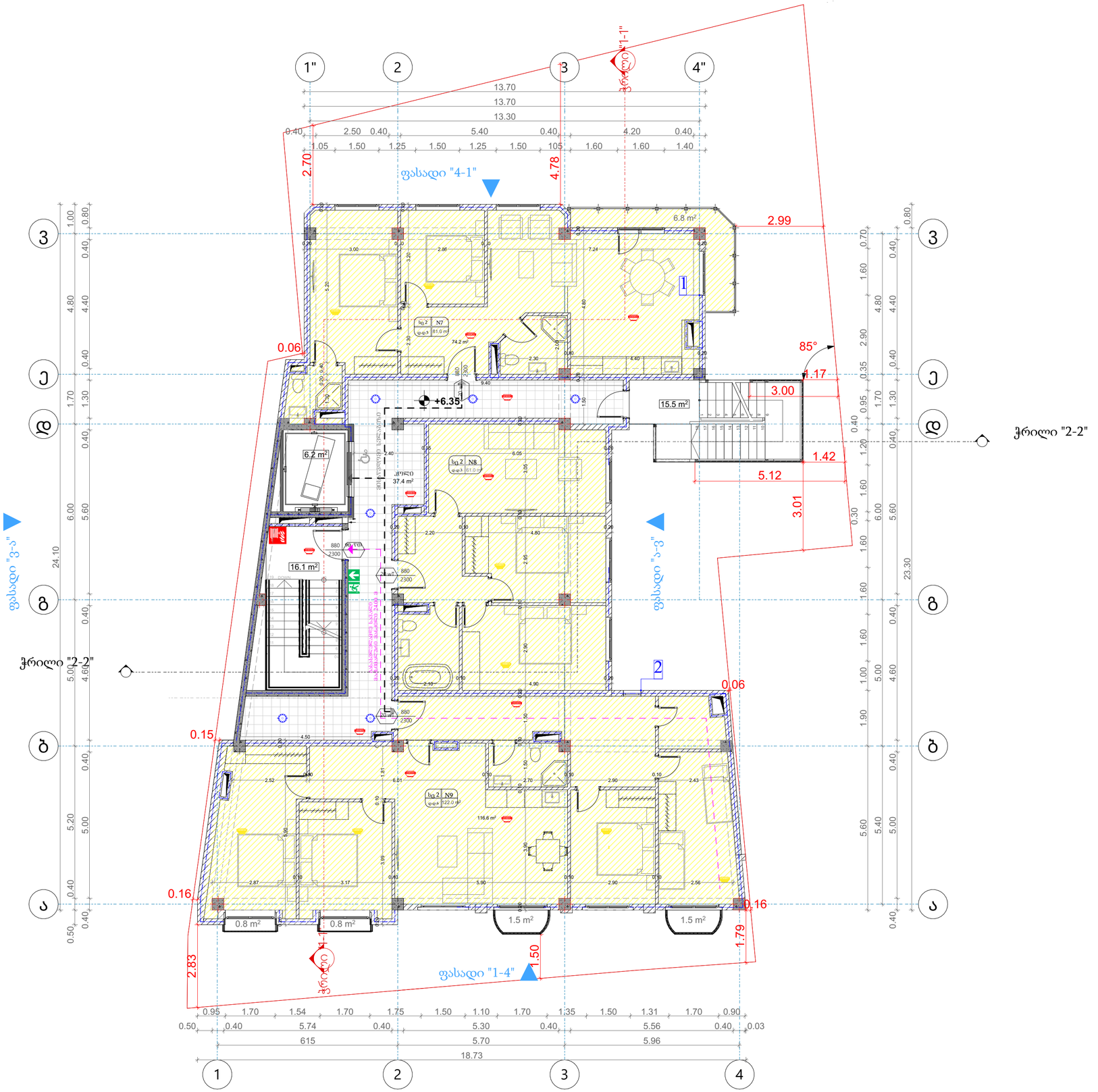

ფორმატი 1	

ექსპლიკაცია:

	საკადასტრო წითელი ხაზი
+3,20	ნიშნული გეგმაზე
	ჭრილის ხაზი
	კედლის ცეცხლმედეგობის ხარისხი I საათი
	კედლის ცეცხლმედეგობის ხარისხი II საათი
	გასასვლელებს შორის მანძილი
	გასასვლელამდე სავალი მანძილი
	მისაწვდომი სვლა გეზი
12 sar. (t.m.n.+36,00) (s.z.n +35,90)	ნიშნული ჭრილზე /ფასადზე
	გაძლიერებული ბეტონის კარკასი II საათი ცეცხლმედეგობით
	ბეტონის ბლოკის კედელი
	შახტის აღმნიშვნელი
1	ღერძის ხაზი
	სახანძრო-სამაშველო სამსახურის მიერ გამოსაყენებელი მისაერთებელი - კიბერანტი
	სახანძრო მილსადენი
	ხელის ცეცხლმაქრი
	გასასვლელი
	ავტომაშუქი
	კვამლის ავტომატური აღმომჩენი
	კვამლზე მოქმედი მაუწყებელი
	სახანძრო განგაშის ღილაკი

შენიშვნები კორექტირების შესახებ

11.+6.35 მოეწყო ღიობი
12.+6.35 ნიშნულზე შეიცვალა მანძილი ღიობიდან ღიობამდე.

დასაკორექტირებელი მონაკვეთის ჩვენება ნუმერაციით

დამკვეთი
შპს "თბილისი სითი"

მისამართი
ქალაქი თბილისი, ლესელიძისა და ვერცხლის ქუჩების გაერთიანება, (ნაკვეთი 28/1) (ს/კ: 01.18.03.028.001)

პროექტის სახელწოდება
მრავალბინიანი საცხოვრებელი სახლი

თანამდებობა	გვარი	ხელმოწერა	თარიღი
დირექტორი	გ.პატარაშური		
არქიტექტორი	ლ.ჩუსოვიტინი		
არქიტექტორი	ლ.ჩუსოვიტინი		

მისამართი
თბილისი, გაბრიელ სალოსის 152

მასშტაბი	1:100	ნახაზი
თარიღი		გეგმა +6.35 ნიშნულზე
სტადია	კორექტირებული პროექტი	

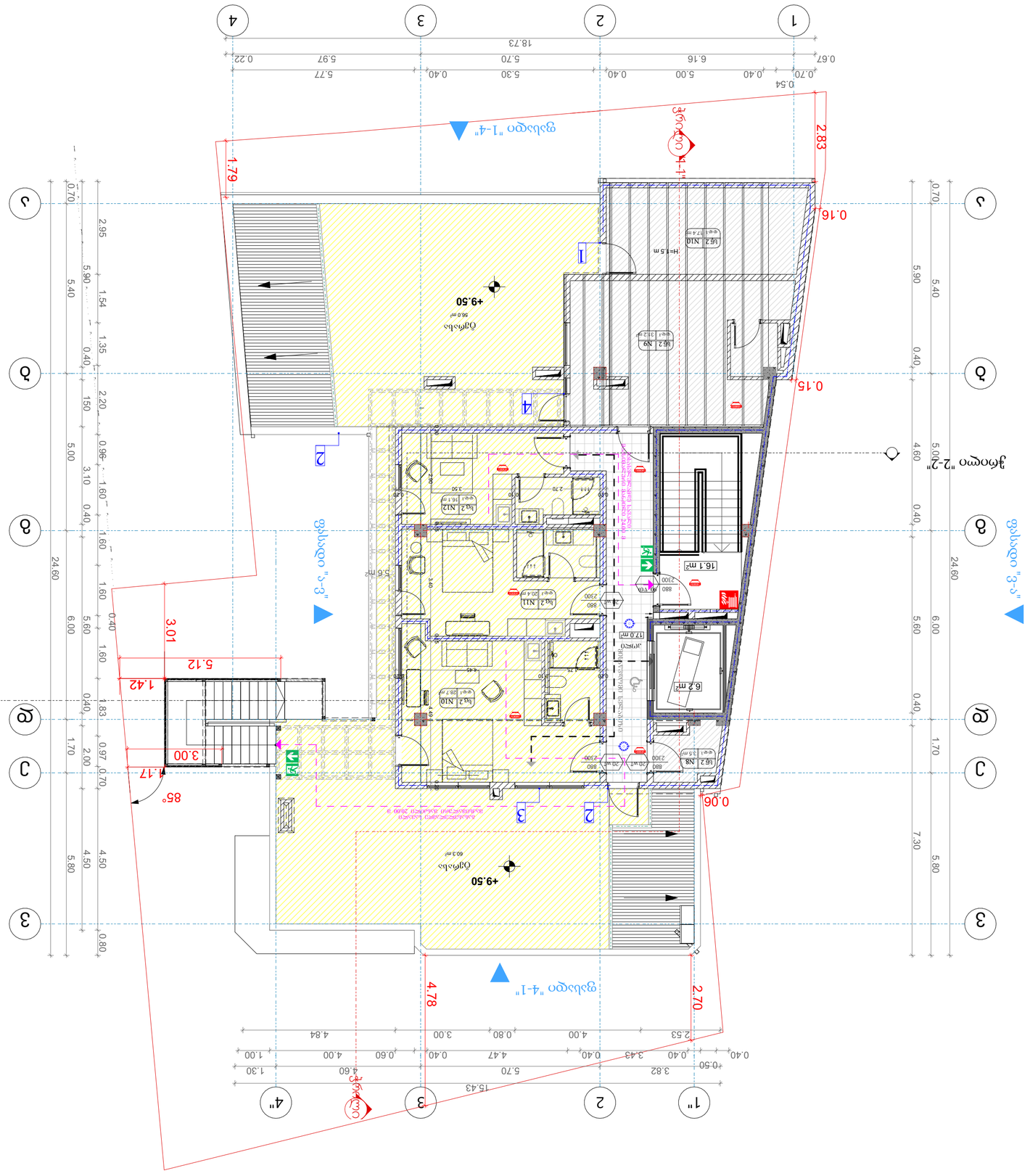

Обозначения	Описание
Граница участка	
Ограда	
Ограда	
Ограда

ზომა	A3
მასშტაბი	1:100
ნახაზის დასახელება	ბაკურიანი ბაზის ტერიტორიის გენერალური გეგმა
ავტორი	გიორგი ბოლქვაძე, ინჟინერ-ტოპოგრაფი, სსიპ "ეროვნული სააგენტო საჯარო რეესტრისთვის", საკადასტრო კოდი: 01.18.03.028.001
ორგანიზაცია	შპს "ეროვნული სააგენტო საჯარო რეესტრისთვის"
ნახაზის ნომერი	1

ვიზირები:

ბაკურიანის ბაზის ტერიტორიის გენერალური გეგმა	
+3.20 ნიშნული ბაზისა	
ბაზის ტერიტორიის ღობე	
ტერიტორიის ცენტრალური ასაღები ქსელის ელემენტები	
ტერიტორიის ცენტრალური ასაღები ქსელის ელემენტები	
ტერიტორიის ელექტრომომარაგების