მიწის ნაკვეთის ტოპოგრაფიული აზომვითი ნახაზი

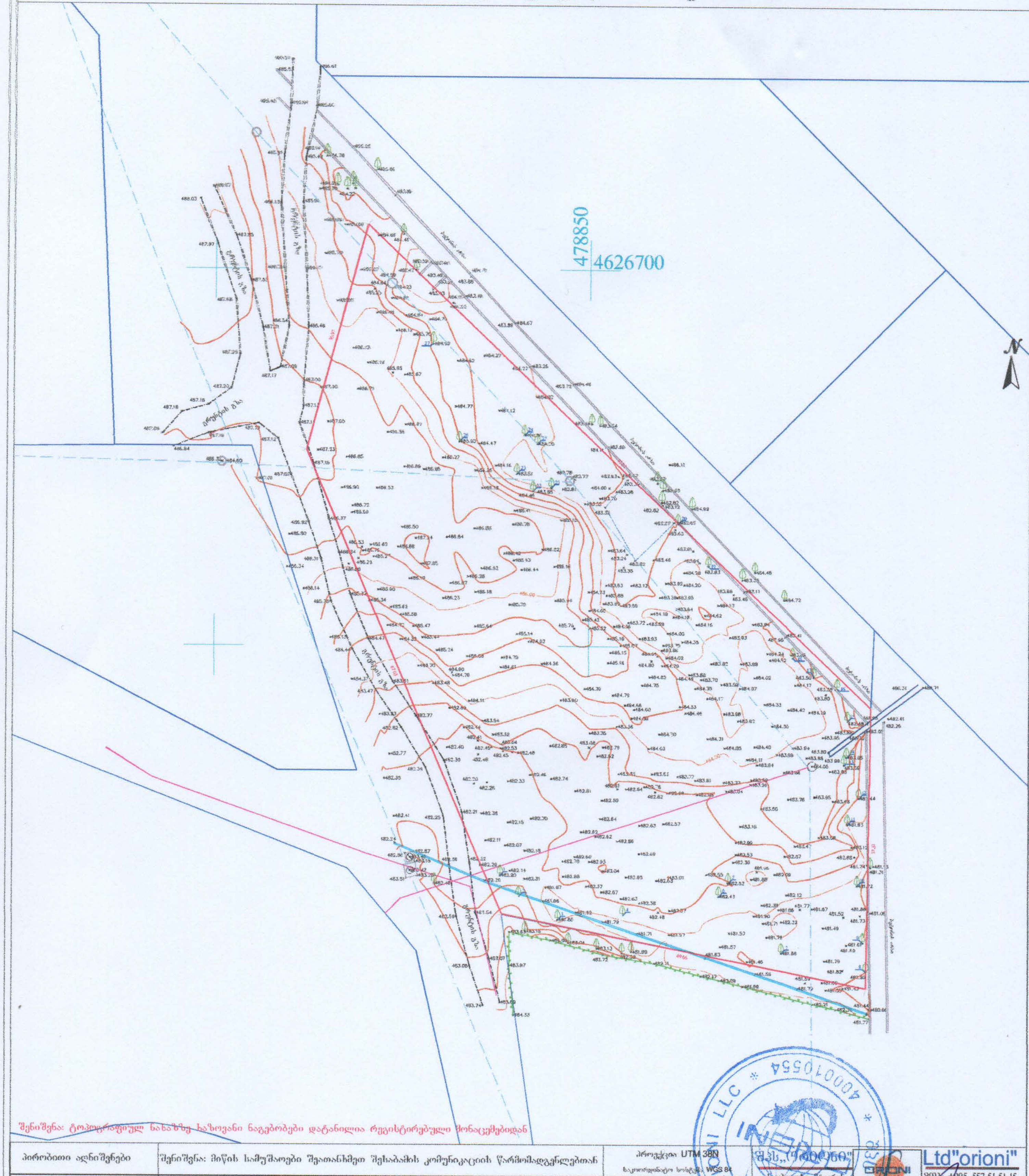

შენიშვნა: ტოპოგრაფიულ ნახაზზე ხაზოვანი ნაგებობები დატანილია რეგისტრირებული მონაცემებიდან

პირობითი აღნიშვნები	შენიშვნა: მიწის სამუშაოები შეათანხმეთ შესაბამის კომუნიკაციის წარმომადგენლებთან							პროექცია UTM 38N საკოორდინატო სისტემა WGS 84	
მიწისქვეშა კომუნიკაციები		ნაკვეთის საზღვარი		ბუჩქი		ცოცხალი ღობე		ღობე	
		შენობა		გაზონი		ხეების რიგი		ბორდიური	
კანალიზაცია		არკა		სამეთვალყურეო ჭები		ტრანსფორმატორი		ბეტონი	
დენის კაბელი		ფარდული		ძეგლი		რადიო ან ტელე ანძა		ქვეფენილი	
გაზის მილი		კიბე		შადრევანი		ლამპიონები		საყრდენი კედელი	
წყლის მილი		ფოთლოვანი ხე		ონკანი		ელექტრო ბოძი		ბილიკი	
კავშირგაბმულობა		წიწვოვანი ხე		წყარო ან ჭა		რკინიგზა		გზის კონტური	
		ხვილის ხე		ბენზინგასამართი სადგური		იზოჰიფსი		ფლატე	
		პალმა		მაღალი ძაბვის გადამცემი		მთავარი იზოჰიფსი		წყლის კონტური	

შპს „ორიონი"
ქ. თბილისი, მტკვრის ქუჩა №4

Ltd"orioni"
მობ: +995 557-51-51-15
E-mail: Ltdorioni@mail.ru

დოკუმენტორი		მ. ცინცაძე
შემსრულებელი		ზ. ცინცაძე
აზომა		მ. ცინცაძე
მისამართი	ქალაქი თბილისი, რაიონი საბურთალო ს/კ. 01.10.07.007.122	
	მაშტაბი 1:500	18.01.2022

მიწის ნაკვეთის ტოპოგრაფიული ასომვითი ნახაზი

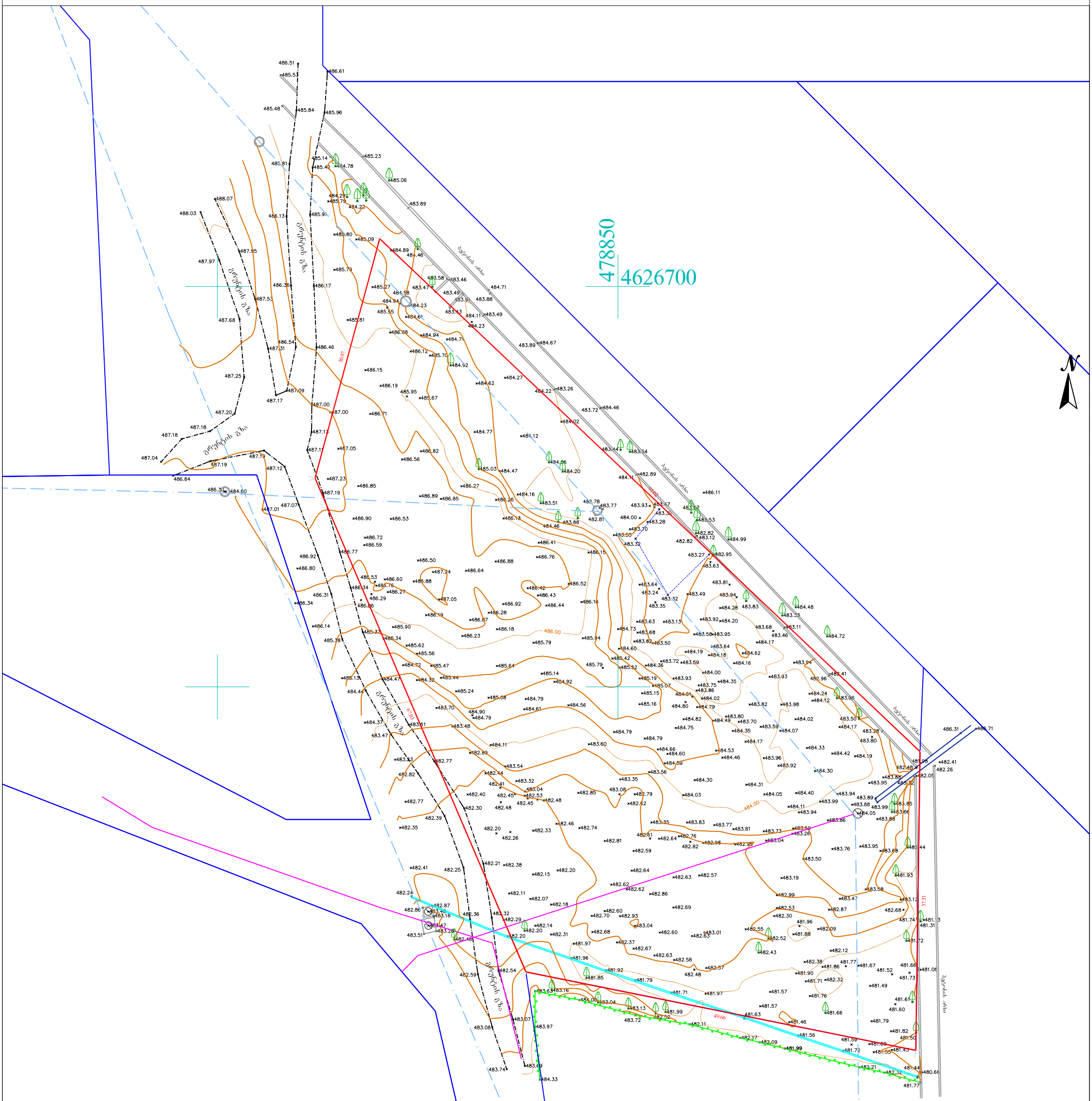
478850
4626700
N
ბეტონის გზა
ასფალტის გზა
ბეტონის გზა
ბეტონის გზა
ბეტონ

გენ. გეგმა
მ.1:500

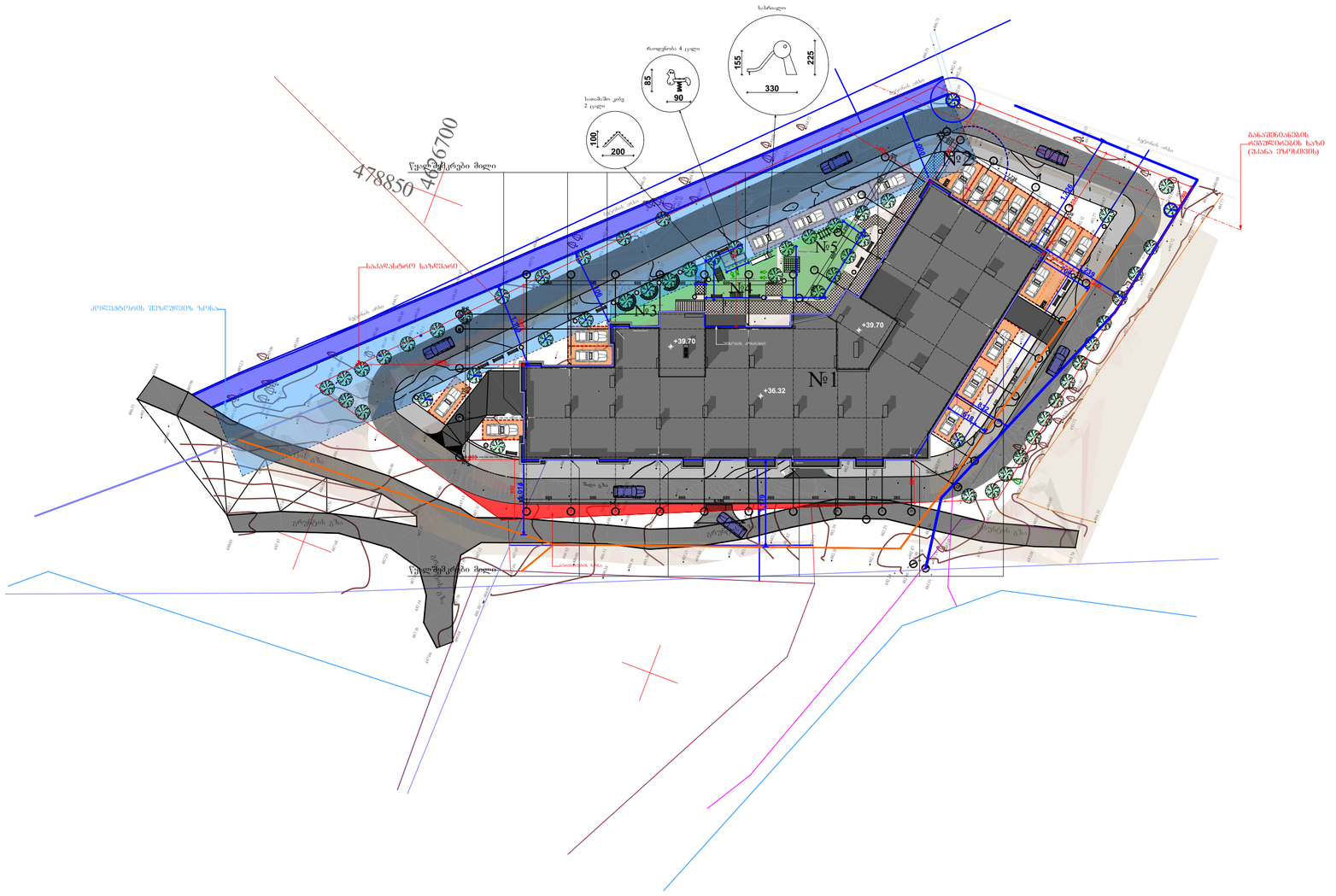
№1
№2
№3
№4
№5
+39.70
+39.70
+39.70
+36.32
საბრაული
რაოდენობა 4 ცალი
სათამაშო კოხე
2 ცალი
330
155
225
90
85
200
100
478850
4686700
ჭეშმარიტი მიდლი
ბაბაკიახტორე ხაზწვარი
კონსტატორის შეზღუდვის ზონა
ბანაშენობანების
ორმოშორისების ხაზი
(შესანა პროექტით)
ასფალტის გზა
ბეტონის გზა
ბეტონის ბილიკი
ბეტონის ბორდიური
ბეტონის ბორდიური
ბეტონის ბორდიური