ЗАЛОГОДАВЕЦЬ: СЛЮСАРЕНКО ЧАЧКОВСЬКИЙ #3
0382 82 55 96
archlab3@gmail.com
ОЛЕКСІЙ, ЗАБУЖКО-ЗАЛІЗНИЙ ЗАЇЗ

ШЛЯХ ШЛЯХОСИНЕЛЯНОГО ШКОЛЯРОЗОЛЕСНОЧЕ «ШЛЯХ ЧЛЧЛИХЕСЯ»

ОЛЕКСІЙ, ШЕВ.БЗЗЛЛЛЛ
2022

კროკები

მიწის ნაკვეთის ფართობი: 919.0მ²

განაშენიანების ფართობი: 359.8მ²

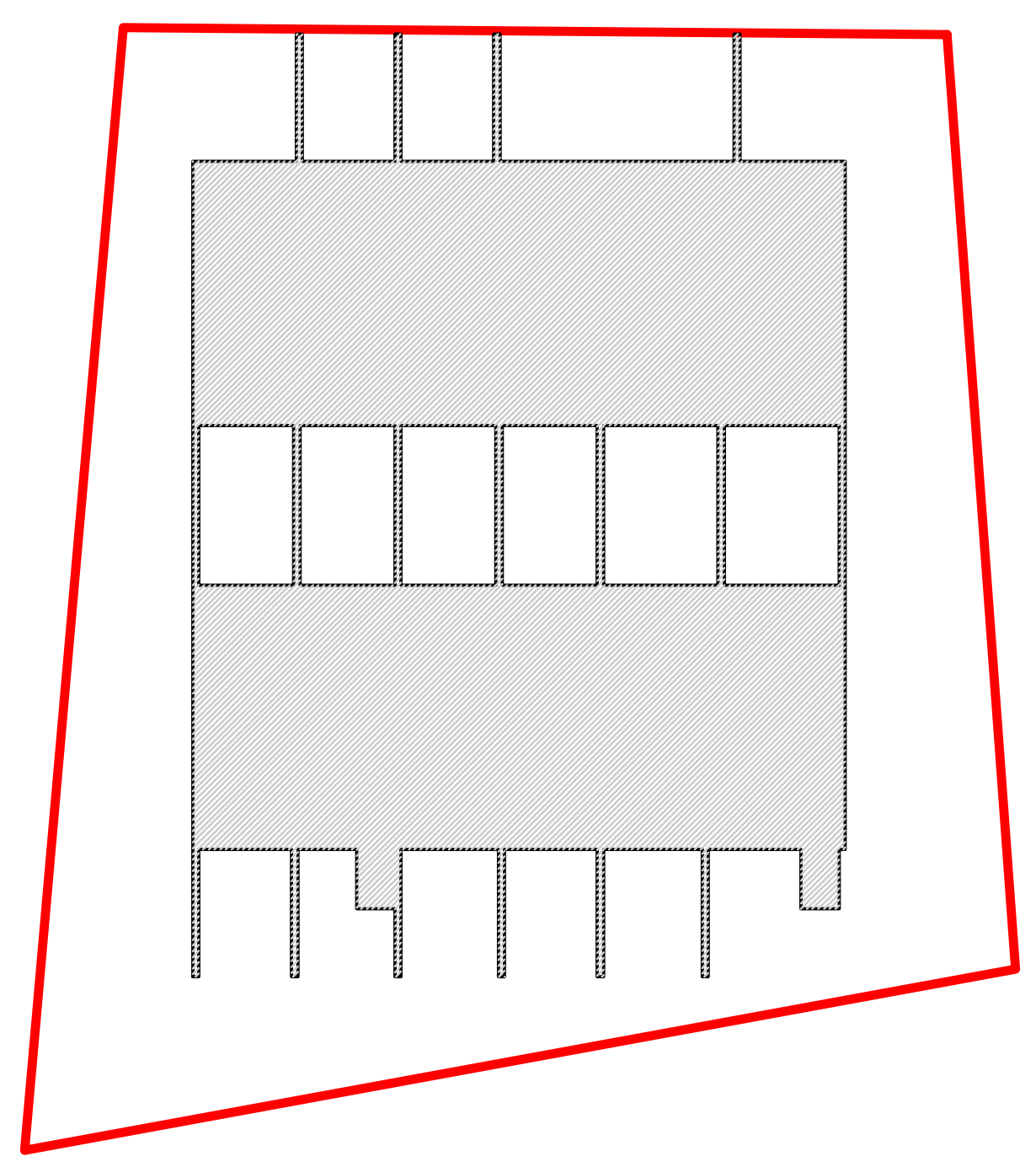

კ1 განაშენიანების კოეფიციენტის საანგარიშო ფართობი:
347.3მ²/919მ²=0.4   კ1=0.4

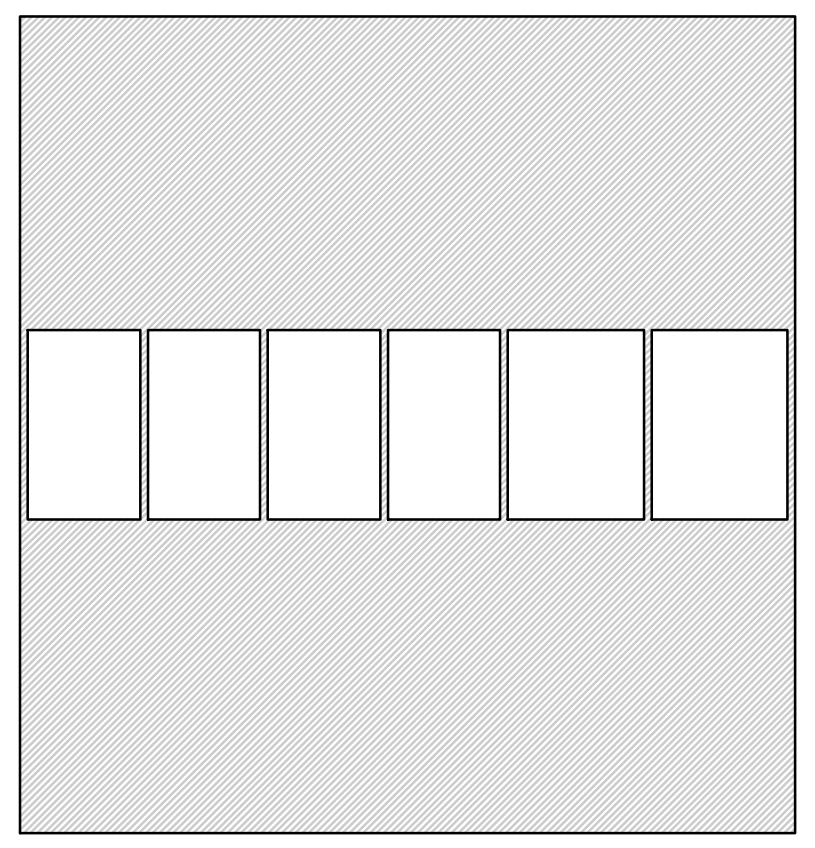

კ2 განაშენიანების კოეფიციენტის საანგარიშო ფართობი:
141.9მ²+340.3მ²+340.3მ²+147.3მ²=969.8მ²
969.8მ²/919მ²=1.1   კ2=1.1

ნიშნული 0.00-141.9მ²

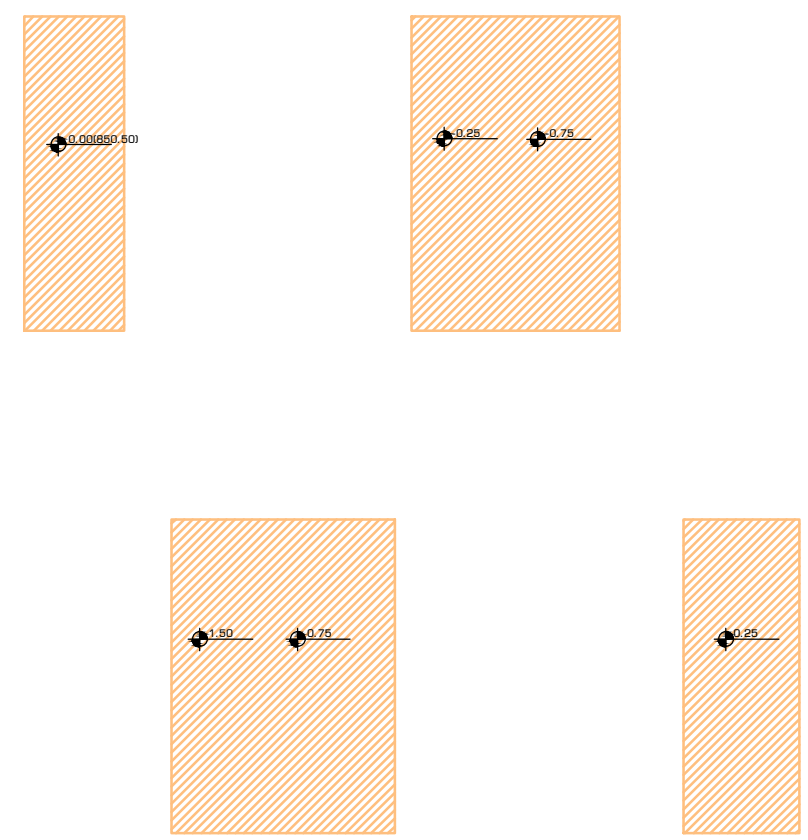

ნიშნული +3.32-340.3მ²

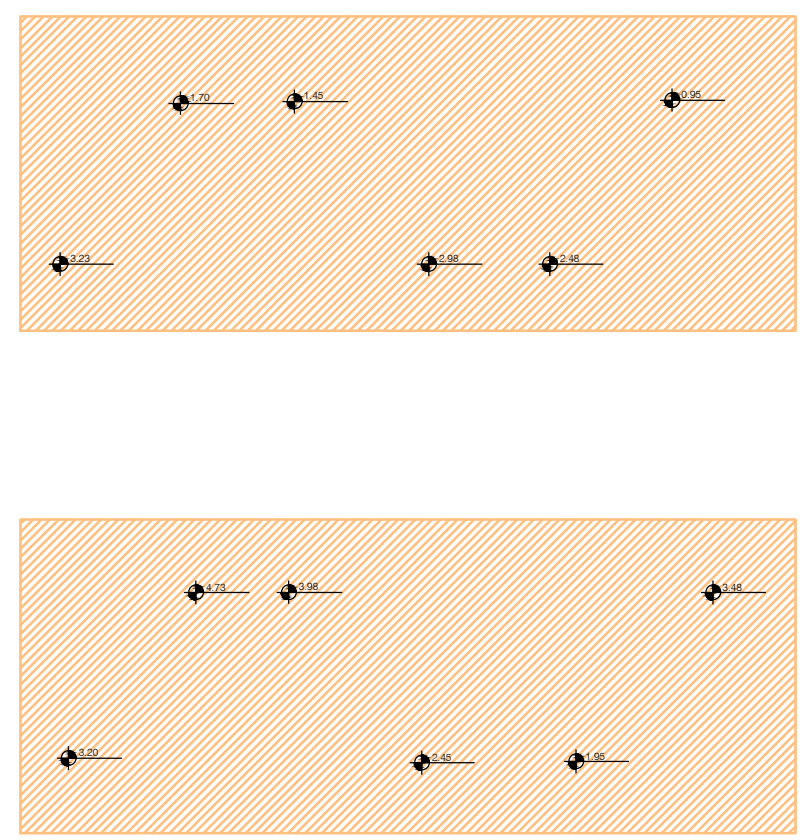

ნიშნული +6.29-340.3მ²

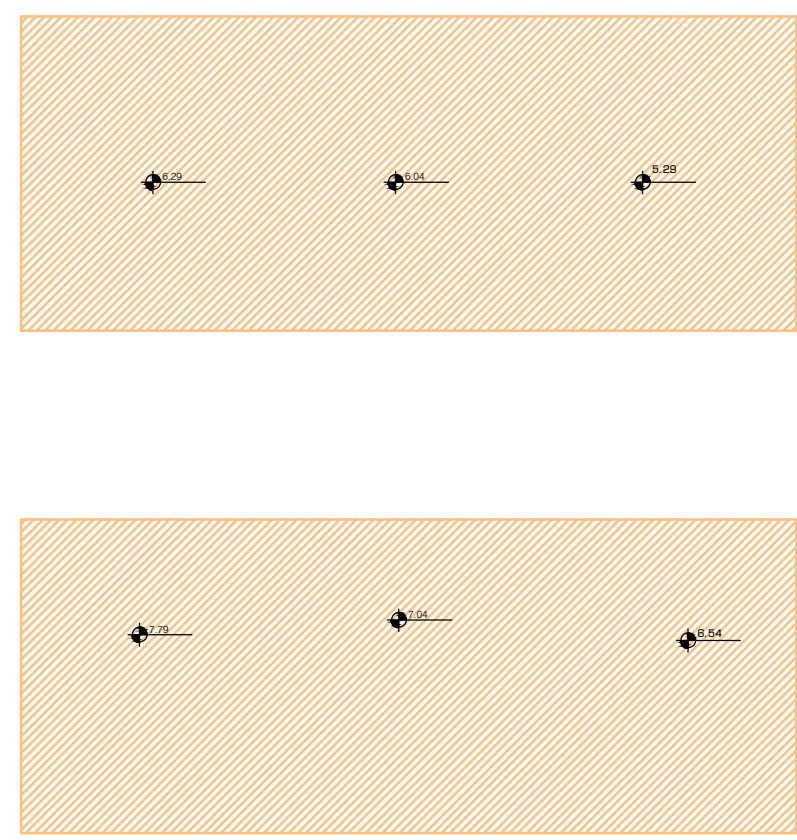

ნიშნული +9.35-147.3მ²

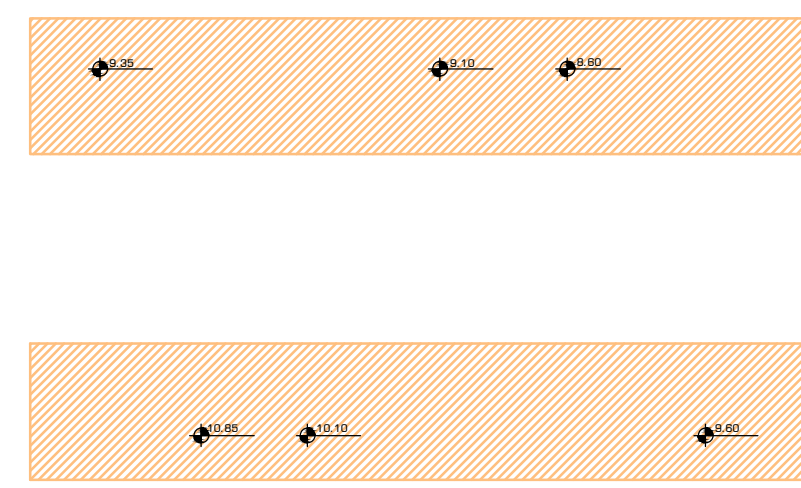

კ3 გამწვანების კოეფიციენტის საანგარიშო ფართობი:
479.1მ²/919მ²=0.5 კ3=0.5

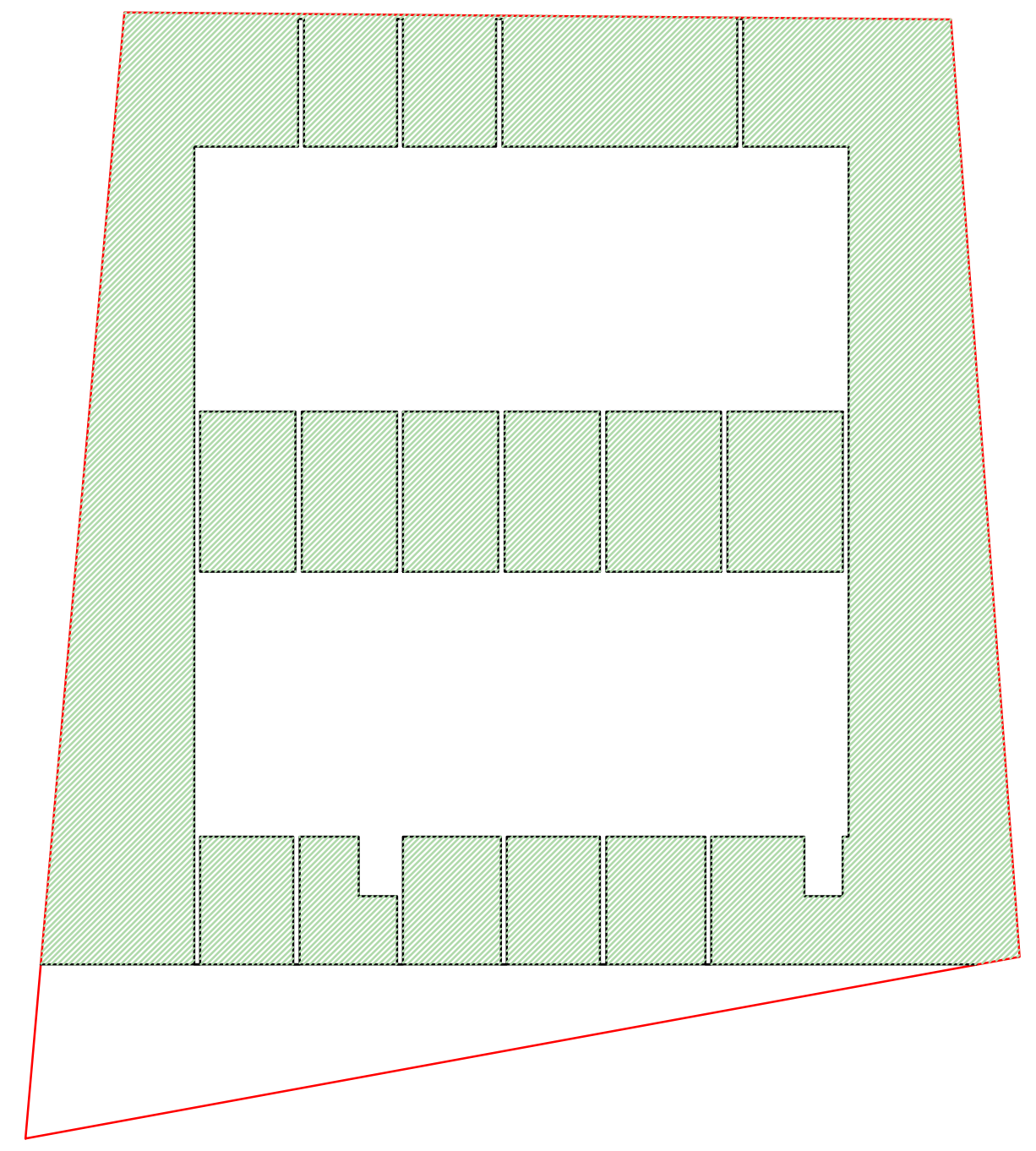

საცხოვრებელი ფართობი: 735.7მ²

ნიშნული 0.00-109.8მ²

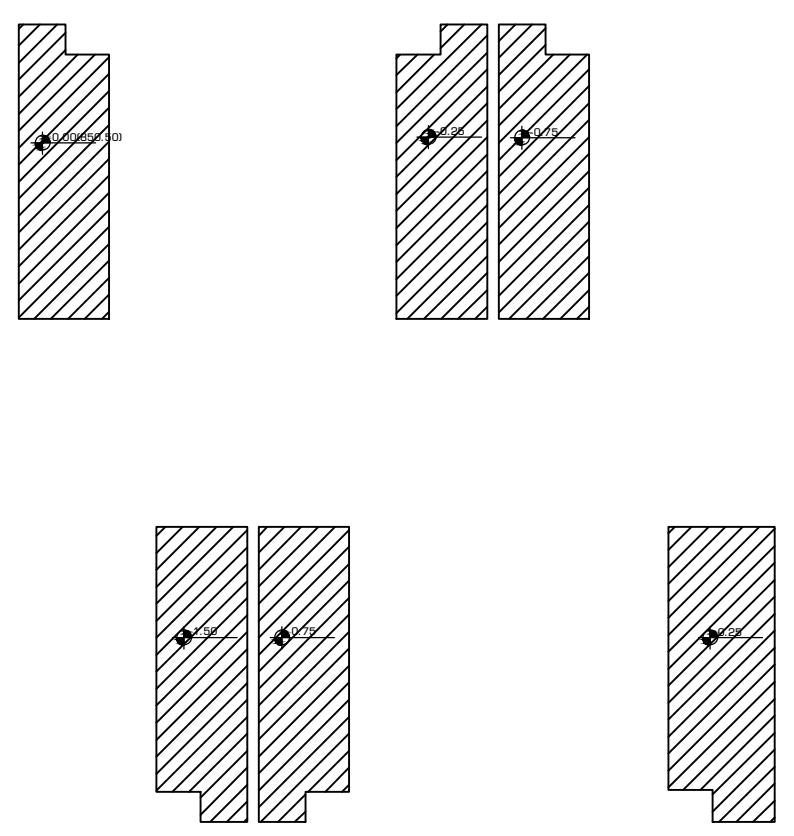

ნიშნული +3.23-273.8მ²

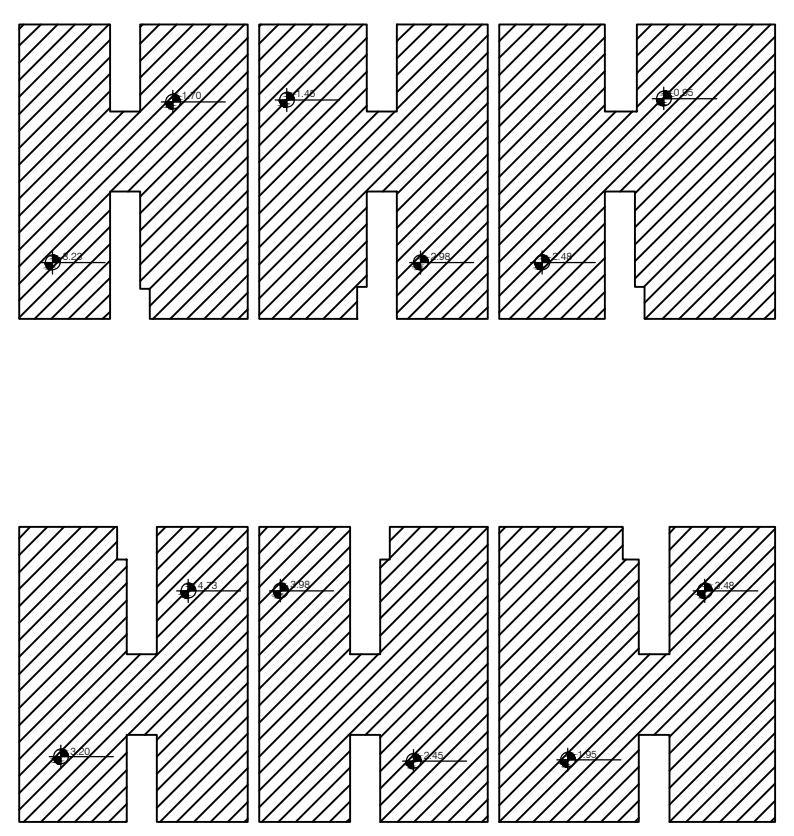

ნიშნული +6.29-275.6მ²

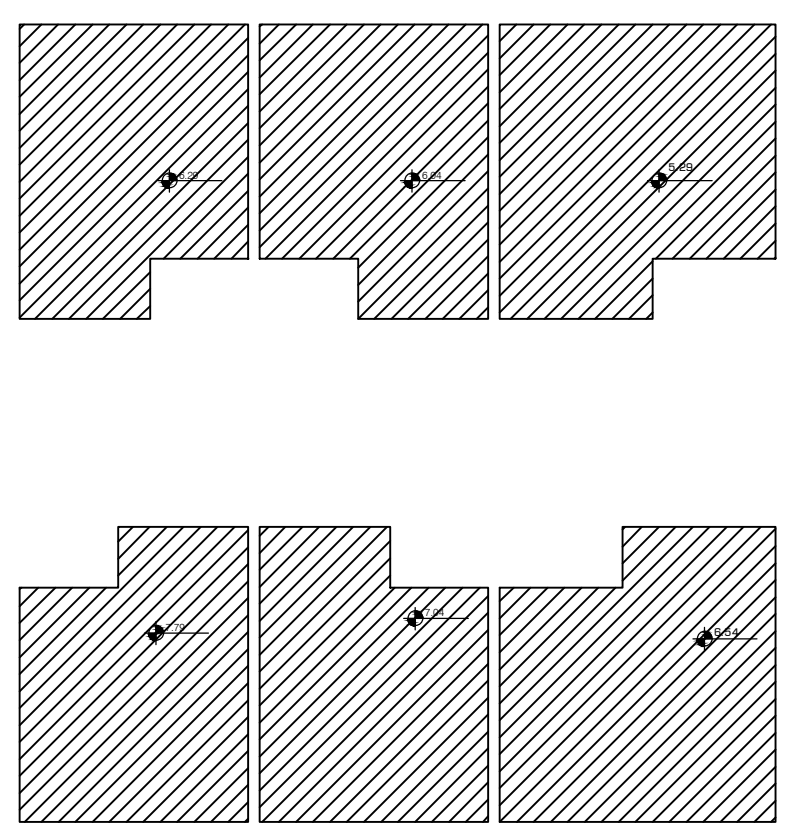

ნიშნული +9.35-76.4მ²

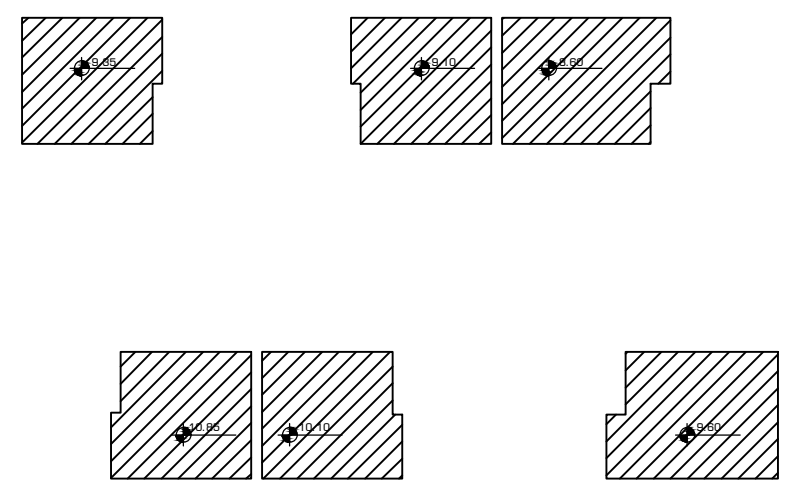

კიბის უჯრედისა და სადარბაზოს ფართობი:
115.1მ²

ნიშნული 0.00-16.5მ²



ნიშნული +1.70-27.1მ²



ნიშნული +3.23-17.5მ²



ნიშნული +6.29-27.0მ²



ნიშნული +9.35-27.0მ²



სარდაფის ფართობი: 286.7მ²

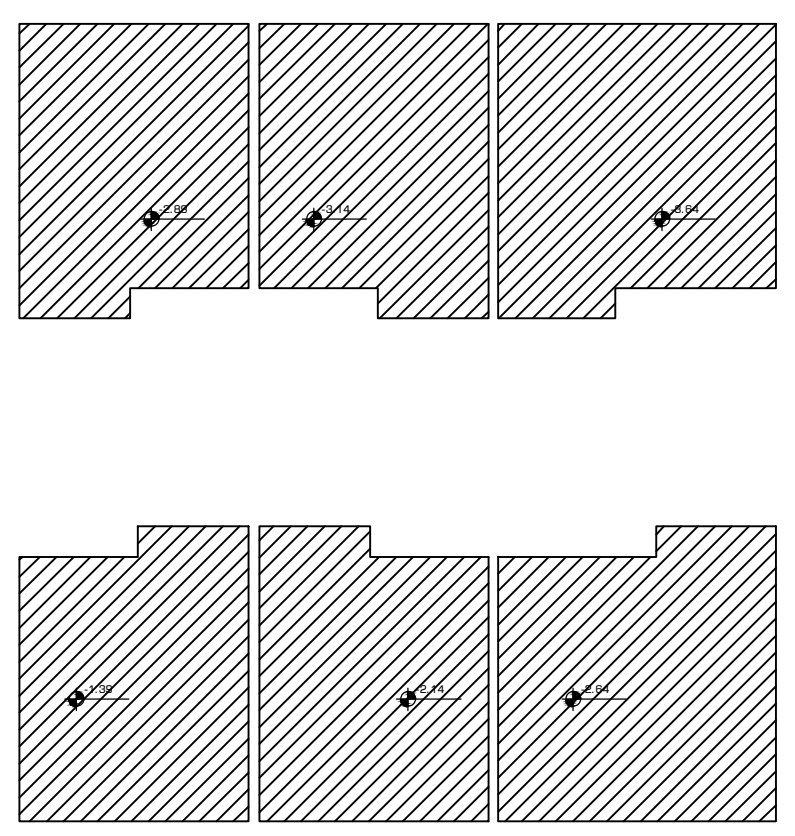

დამხმარე ფართობი:
27.0მ²

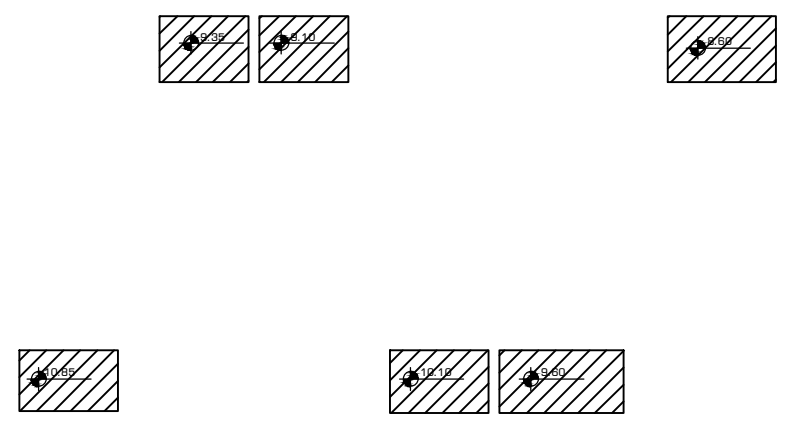

ავტოსადგომის ფართობი:
149.4მ²

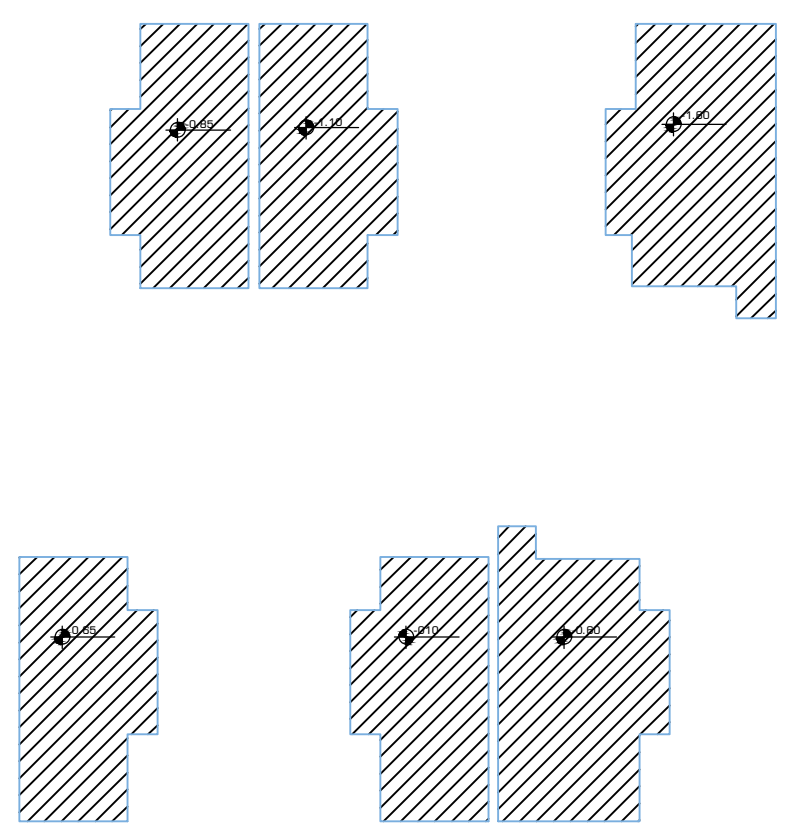

აუზის ფართობი:
70.5მ²

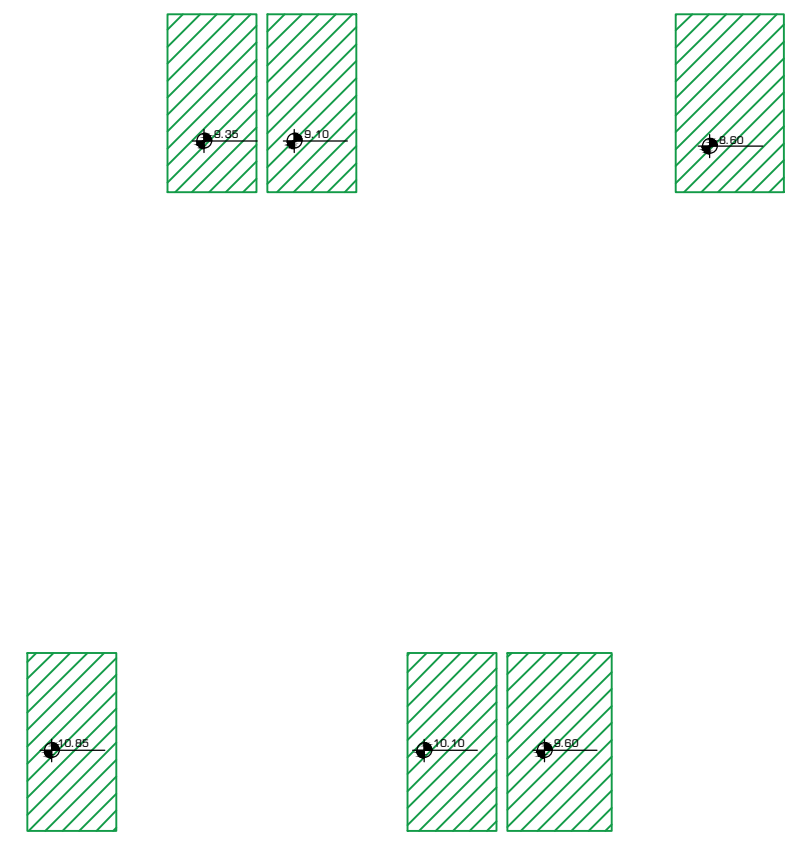

საზაფხულო ფართობი:
111.8მ²

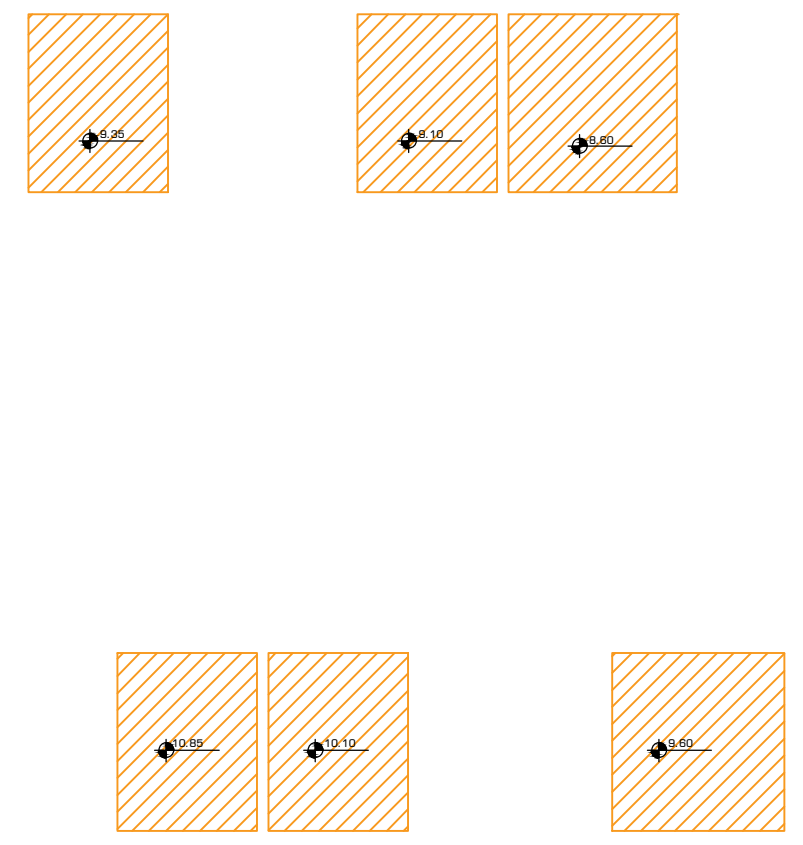

პროექტის დასახელება

"ნავკისის ველი"
მრავალბინიანი საცხოვრებელი
სახლი
ს.კ. 81.02.19.222

ექსპლიკაცია

შენიშვნები და სიმბოლოები

პროექტის ფოტო

ნახაზის დასახელება

ტექნიკური მაჩვენებლების
საანგარიშო კროკები

მასშტაბი	1:200
მთ.არქიტექტორი	ი.აბაშიძე
არქიტექტორი	დ.შაფაქიძე
არქიტექტორი	თ.ტეხოვა
არქიტექტორი	თ.ფეიქრიშვილი
ვიზუალიზაცია	დ.კენჭოშვილი

თარიღი 2022.11.11		ფურცელი	A2
რევ.	გვერდი	ა-002	
00	000		

ՀԱՏԱԿԱՆ ՆՇՈՒՄՆԵՐ

Բնակելի շենքում նախատեսվում է 2 բնակարան՝ 1-ին և 2-րդ հարկերում։ Նախագծված է 4 բնակելի սենյակ, ընդհանուր մակերեսը՝ 82.6 քմ։ Ընդհանուր մակերեսը՝ 82.6 քմ։ Ընդհանուր մակերեսը՝ 82.6 քմ։

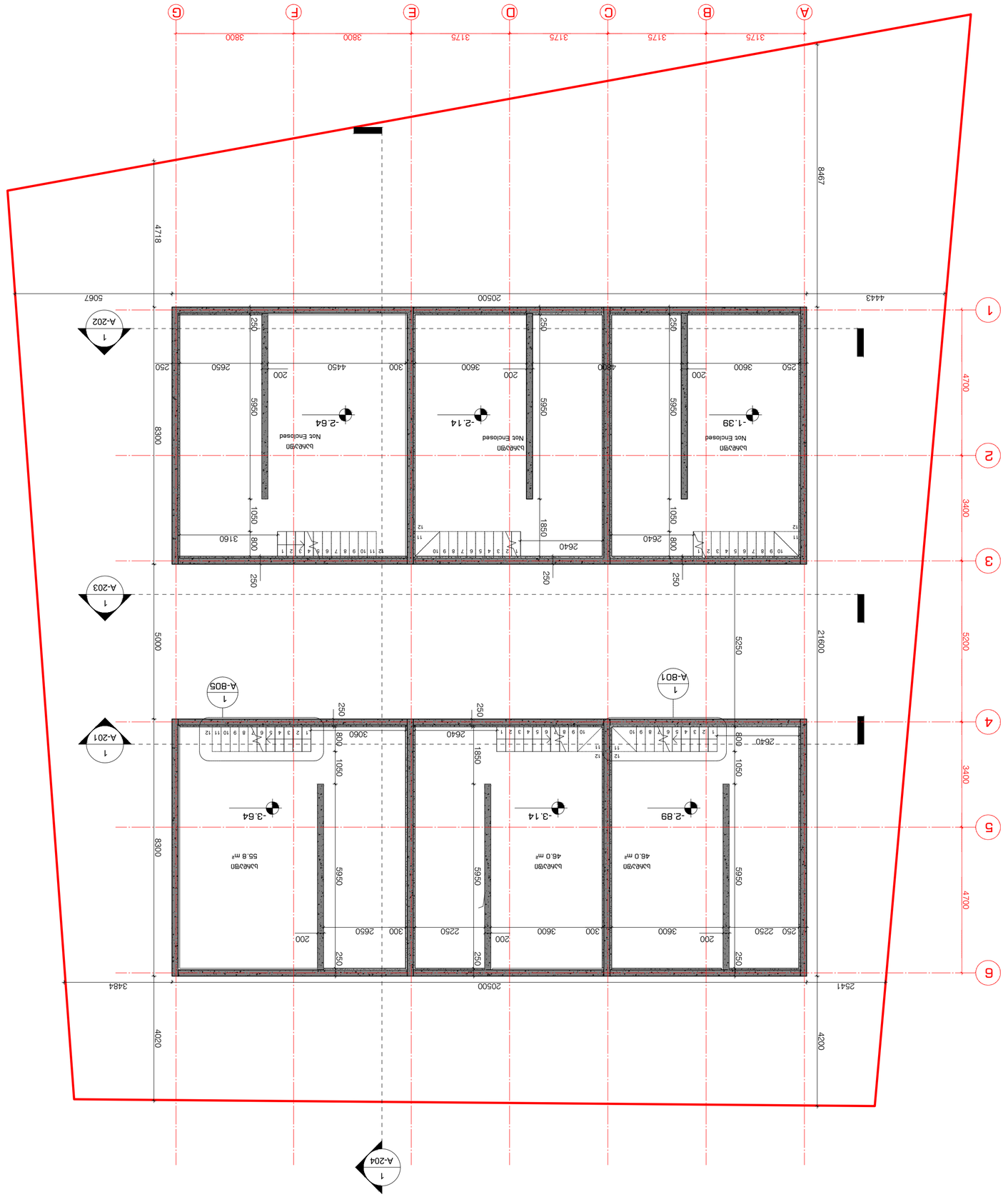

Проект	2022.11.11
Изм.	Зачет
00	000

Ж-101

Стадия	Лист	Листов
Р	2	

Главный инженер проекта	Ф.И.О.
Гип	Ф.И.О.
Нач.отд.арх.-планир.	Ф.И.О.
Нач.отд.конструкт.	Ф.И.О.
Нач.отд.инж.сетей	Ф.И.О.
Нач.отд.технологии	Ф.И.О.
Нач.отд.автоматизации	Ф.И.О.
Нач.отд.сметного дела	Ф.И.О.

Архитектурные решения

Экспликация помещений

Ведомость отделки помещений

Экспликация полов

План 2-го этажа. Отм. 3.600

Масштаб 1:100

Формат А2

Инв. № подл. | Подпись и дата | Взам. инв. №

Изм. Кол.уч. Лист № док. Подпись Дата

Разработано

Проверил

Н.контр.

ГИП

Утв.

Общество с ограниченной ответственностью "Специализированный застройщик "Самолет"

Жилой дом. Блок-секция 1

Ж-101

Копировал

Формат А2



Стадия	Лист	Листов
РД	3	102
Формат	А2
Проект 8082.11.11	

Архитектурные решения	1:100
Генеральный план	
Схема планировочной организации земельного участка	
Схема благоустройства и озеленения территории	
Экспликация помещений	
Ведомость отделки помещений	
Ведомость элементов благоустройства	

Здание спортивного назначения
Адрес объекта: г. Москва, ул. Академика Королева, вл. 21

Заказчик: "ЭЗЗИЛЬ ЗДСМ" Автономная некоммерческая организация

Генеральный директор
Ф.И.О.

Главный архитектор проекта
Ф.И.О.

Главный инженер проекта
Ф.И.О.

Начальник отдела
Ф.И.О.

Начальник отдела
Ф.И.О.

Начальник отдела
Ф.И.О.

Начальник отдела
Ф.И.О.

Схема планировочной организации земельного участка
М 1:500

Генеральный план
М 1:1000

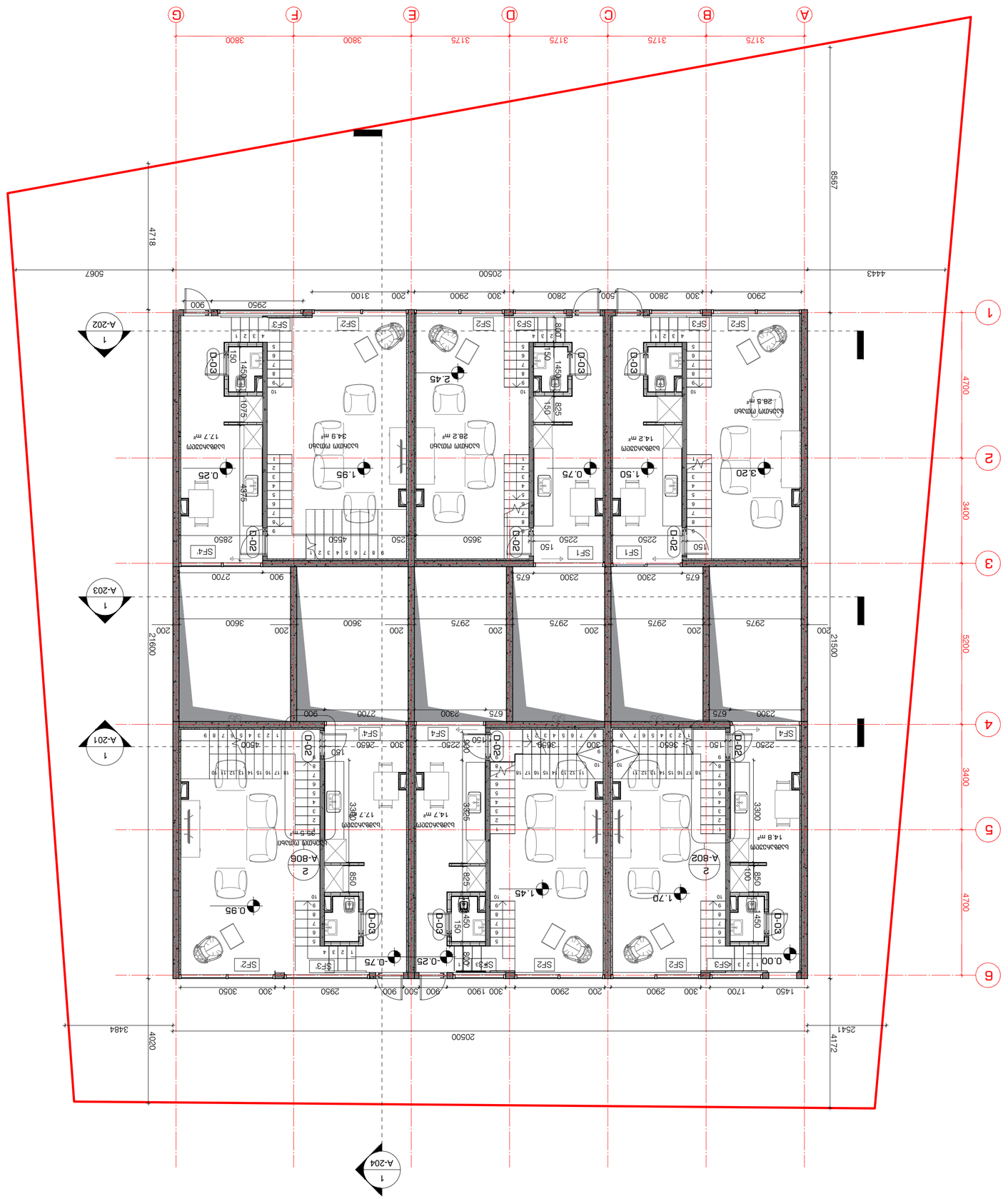
A
B
C
D
E
F
G
1
2
3
4
5
6
A-202
A-203
A-201
A-204
A-806
A-802
3175
3800
20500
4718
8567
4443
5067
4700
3400
5200
21500
4172
2541
4020
3484
2950
3100
2900
2800
2250
3650
2300
2700
3600
2975
3300
1700
1450
4450
4375
1075
1450
825
3825
3380
1.95
2.45
0.75
1.50
3.20
1.45
1.70
0.95
0.25
0.00
D-02
D-03
SF1
SF2
SF3
SF4
150
300
500
900
1200
1900
2850
4550
3650
2250
2300
675
2700
3600
2975
3300
1700
1450
4450

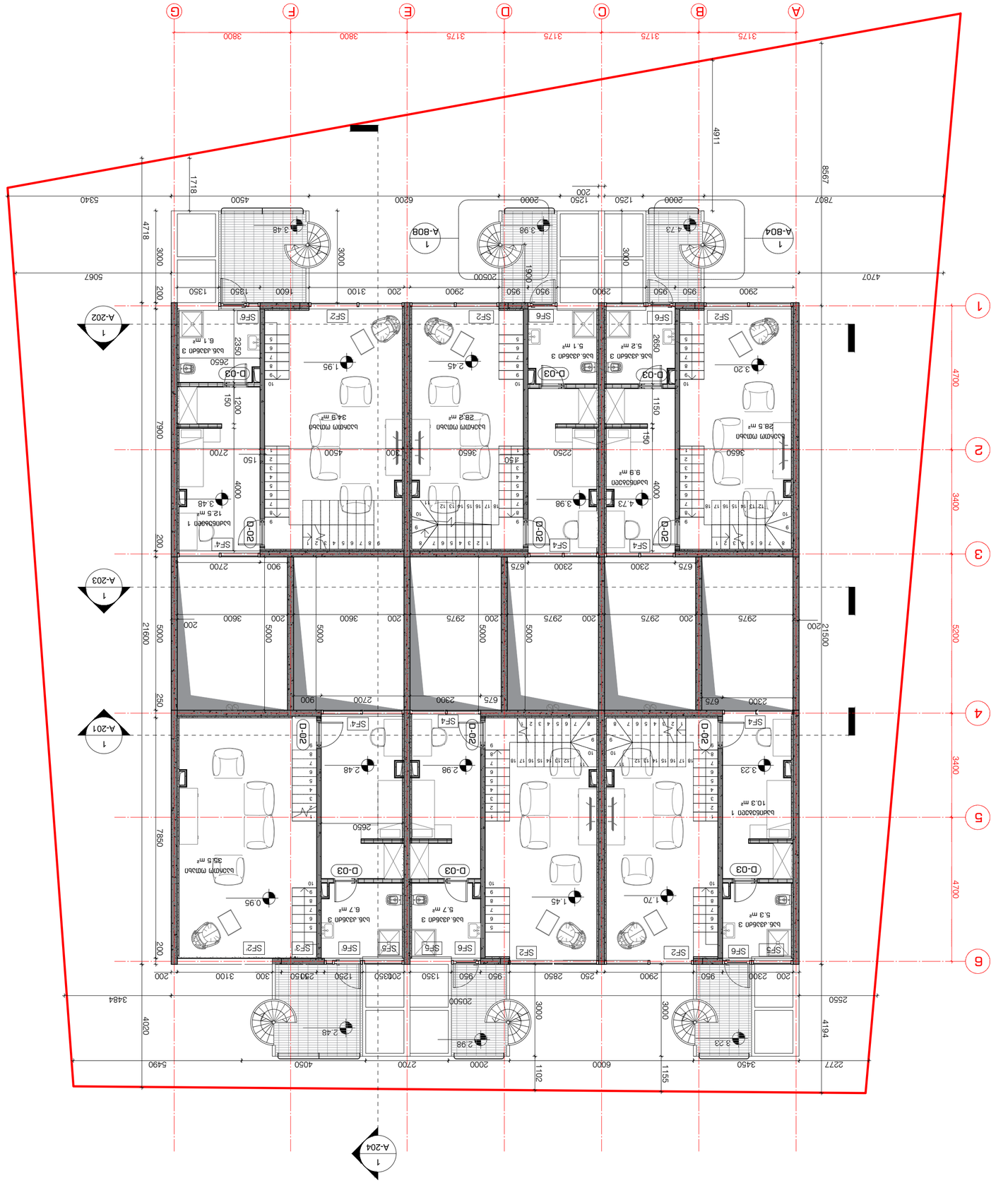

Изпълнителен чертеж

Бъдещо разширение

Ситуация

Фасади

Разрези

Разрез +3.23 Фасада

Етажни планове

Мащаб 1:100

Дата 11.02.2022

Проект Е.Зографски

Фаза Работен проект

Чертеж Е.Зографски

Чертеж Е.Зографски

Чертеж Е.Зографски

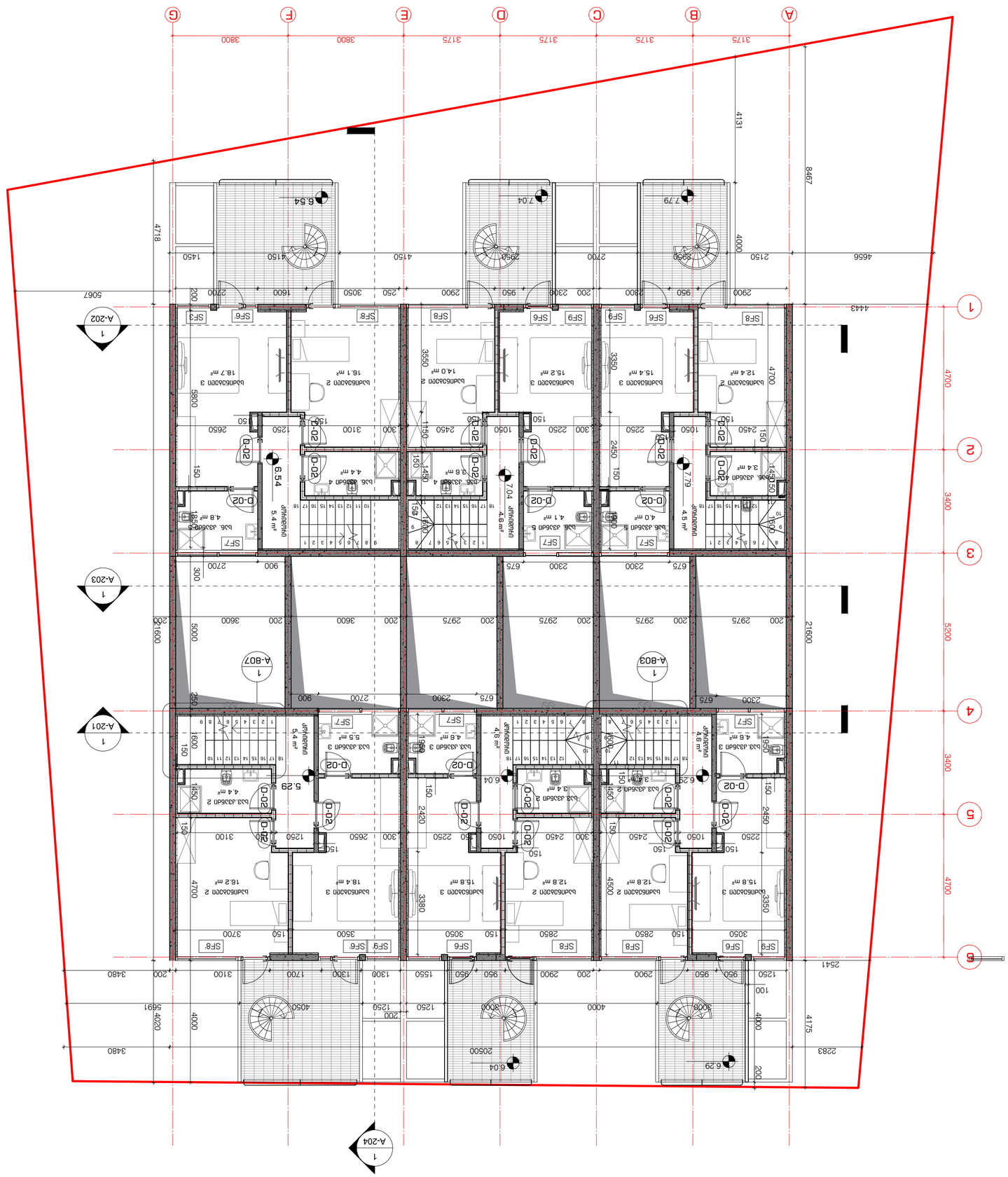

Дубликат взам. инв. №

Подпись и дата

Инв. № подл.

Изм. Кол.уч. Лист № док. Подпись Дата

Разработал

Проверил

Н.контр.

ГИП

Согласовано

Утвердил

Стадия	Лист	Листов
Р	1	1

ООО "Бизнес Центр Альянс"

Многоквартирный жилой дом

Б-1 81.02.19.222

Генплан

Ситуационный план

Стадия	Лист	Листов
Р	1	1

ООО "Бизнес Центр Альянс"

Многоквартирный жилой дом

Б-1 81.02.19.222

Генплан

Ситуационный план

Копировал

Формат А2

Инв. № подл. | Подпись и дата | Взам. инв. №



Проект 2022.11.11	Фаза РП
Лист	Общо
00	000

Ж-106

Архитект	Г.Стоянов
Ръководител проект	Л.Зафирова
Конструктор	Е.Зафирова
Конструктор	Ст.Маринова
Конструктор	Ст.Цанкова
Конструктор	Е.Стефанова
Технологична част	Е.Стефанова

А2

Фаза: РП

Мащаб 1:100

Бележки: Всички размери в сантиметри освен ако не е посочено друго.

Сграда с нулево въздействие върху околната среда

Жилищна сграда

Възложител: "БЪЛГАРИЯ ЗДРАВ" АКЦИОНЕРНО ДРУЖЕСТВО

Ул. 81.02.19.222

Забележки: Всички размери в сантиметри освен ако не е посочено друго.

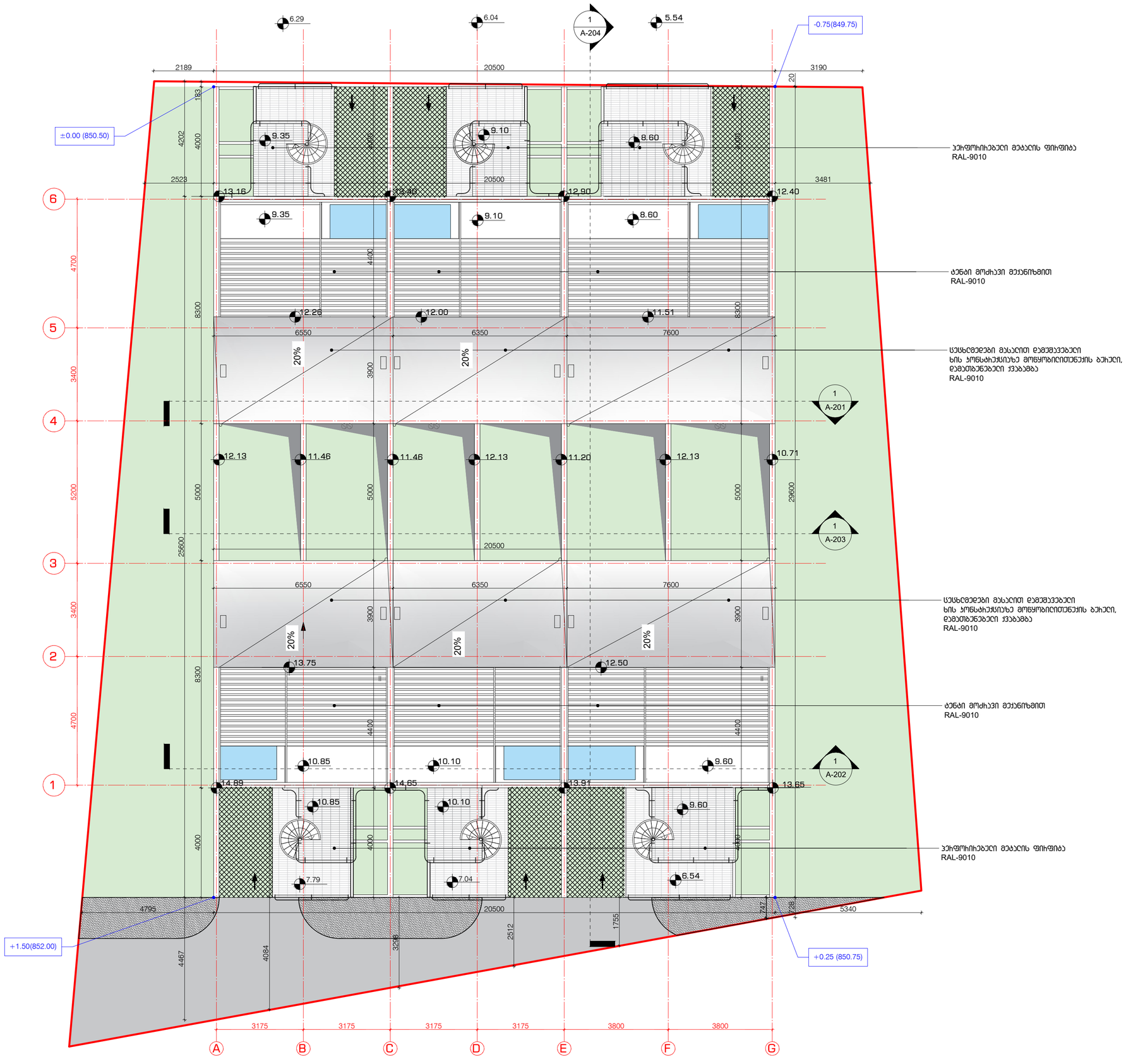

პროექტის დასახელება

"ნავთისის ვეღი"
მრავალფინიანი სასტუმროსბელი
სახლი
ს.ს. 81.02.19.222

ეტაპი/სახელი

მენიშვნები და სიმბოლოები

პროექტის ფოტო

ნახაზის დასახელება

სახეშიავის ბებმა

მასშტაბი	1:100
მთ.არქიტექტორი	ი.ბაბუშიძე
არქიტექტორი	ე.მელფუქიძე
არქიტექტორი	თ.ბეხროვა
არქიტექტორი	თ.ფეიქიშვილი
პროექტირების	ე.ბენდოშვილი

თარიღი 2022.11.11	ფურცელი A2
ჩევ. 00	ბეჭედი 000

ა-107

ერთბინიანი საცხოვრებელი სახლი წავკისში
ს.კ 81.02.19.222
სანძარსაწინააღმდეგო, დაკავებულობის და განსასვლელი საშუალებების პროექტი

საქართველოს მთავრობის 2016 წლის 28 იანვარის №41
დადგენილებასთან ტექნიკური რეგლამენტის შენობა-ნაგებობის
უსაფრთხოების წესების დამტკიცების თაობაზე შესაბამისობის
ანალიზი

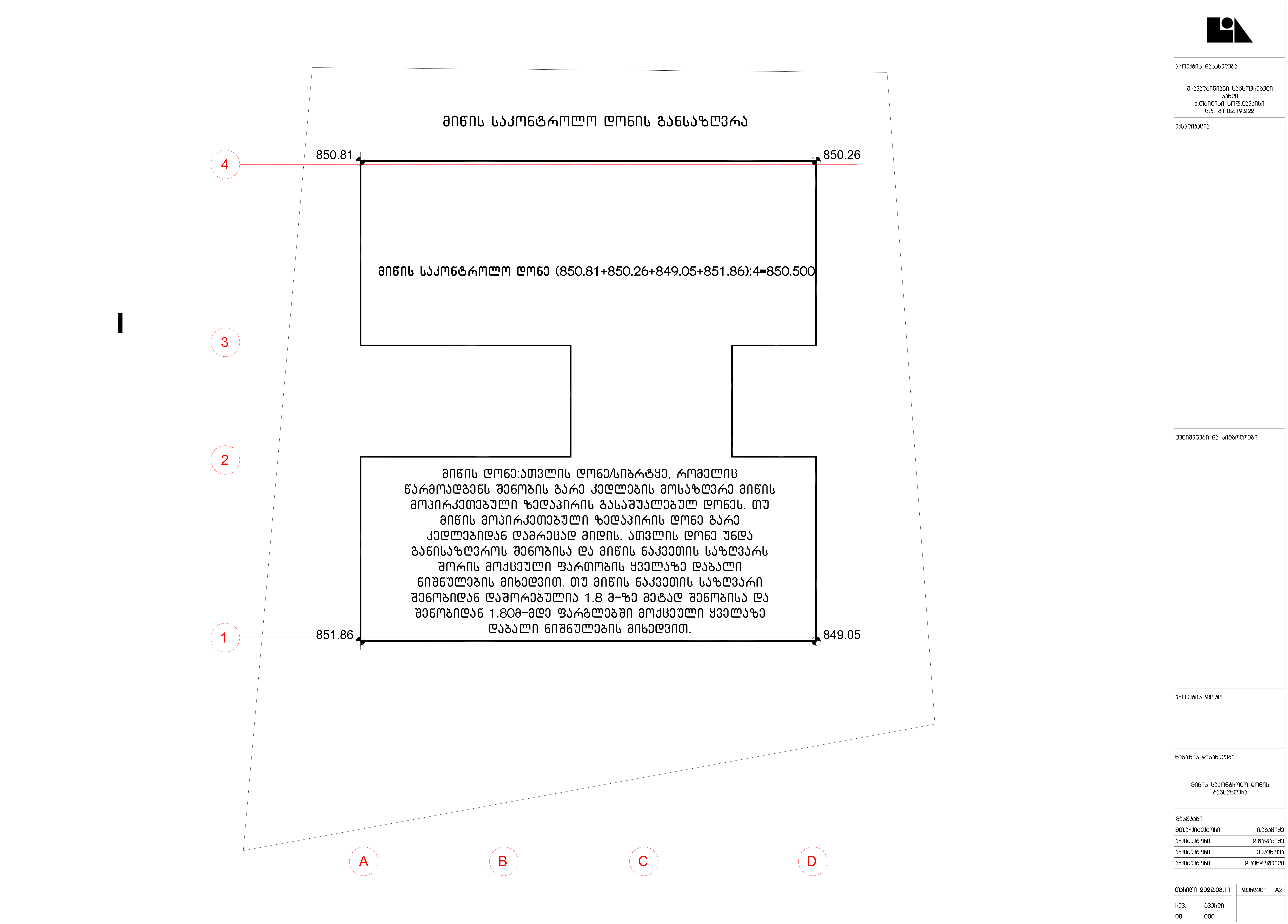
მიწის საკონტროლო დონის განსაზღვრა
850.81
850.26
მიწის საკონტროლო დონე (850.81+850.26+849.05+851.86):4=850.500
მიწის დონე:ათვლის დონე/სიბრტყე, რომელიც წარმოადგენს შენობის გარე კედლების მოსაზღვრე მიწის მოპირკეთებული ზედაპირის გასაშუალებულ დონეს. თუ მიწის მოპირკეთებული ზედაპირის დონე გარე კედლებიდან დამრეცად მიდის, ათვლის დონე უნდა განისაზღვროს შენობისა და მიწის ნაკვეთის საზღვარს შორის მოქცეული ფართობის ყველაზე დაბალი ნიშნულების მიხედვით, თუ მიწის ნაკვეთის საზღვარი შენობიდან დაშორებულია 1.8 მ-ზე მეტად შენობისა და შენობიდან 1.80მ-მდე ფარგლებში მოქცეული ყველაზე დაბალი ნიშნულების მიხედვით.
851.86
849.05
4
3
2
1
I
A
B
C
D
პროექტის დასახელება
მრავალბინიანი საცხოვრებელი სახლი
ქ.თბილისი სოფ.წავკისი
ს.კ. 81.02.19.222
ექსპლიკაცია
შენიშვნები და სიმბოლოები
პროექტის ფოტო
ნახაზის დასახელება
მიწის საკონტროლო დონის განსაზღვრა
მასშტაბი
მთ.არქიტექტორი ი.აბაშიძე
არქიტექტორი დ.შაფაქიძე
არქიტექტორი თ.ტეხოვა
არქიტექტორი დ.ხენჭოშვილი
თარიღი 2022.08.11
ფურცელი A2
რევ. გვერდი
00 000

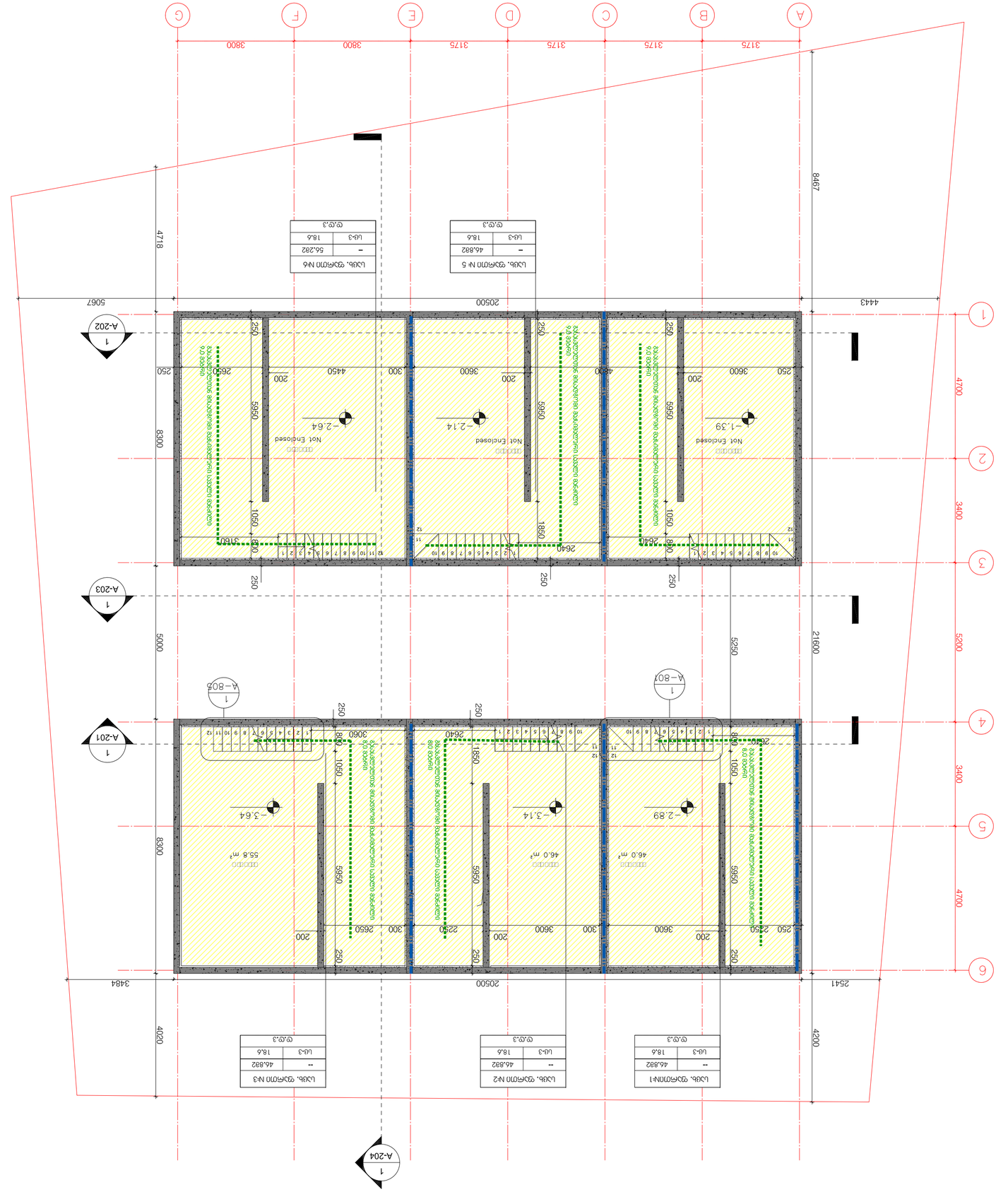
A
B
C
D
E
F
G
1
2
3
4
5
6
3175
3175
3175
3800
3800
4443
20500
5067
8467
4718
8300
4700
3400
5200
5250
21600
5000
4020
4200
3484
2541
250
200
300
3600
4450
2650
4000
2640
3060
2250
5950
1050
880
1850
5100
Not Enclosed
Not Enclosed
Not Enclosed
Not Enclosed
Not Enclosed
Not Enclosed
55.8 m²
46.0 m²
46.0 m²
−1.39
−2.64
−2.14
−3.64
−3.14
−2.89
A-202
A-203
A-204
A-201
A-803
A-804
1
Цъбь. чъАПО N-1
Цъбь. чъАПО N-2
Цъбь. чъАПО N-3
Цъбь. чъАПО N-4
Цъбь. чъАПО N-5
Цъбь. чъАПО N-6
Ц-3
18.6
46.882
55.282
Ф.Ф.3

Дъчъ.ъъъ

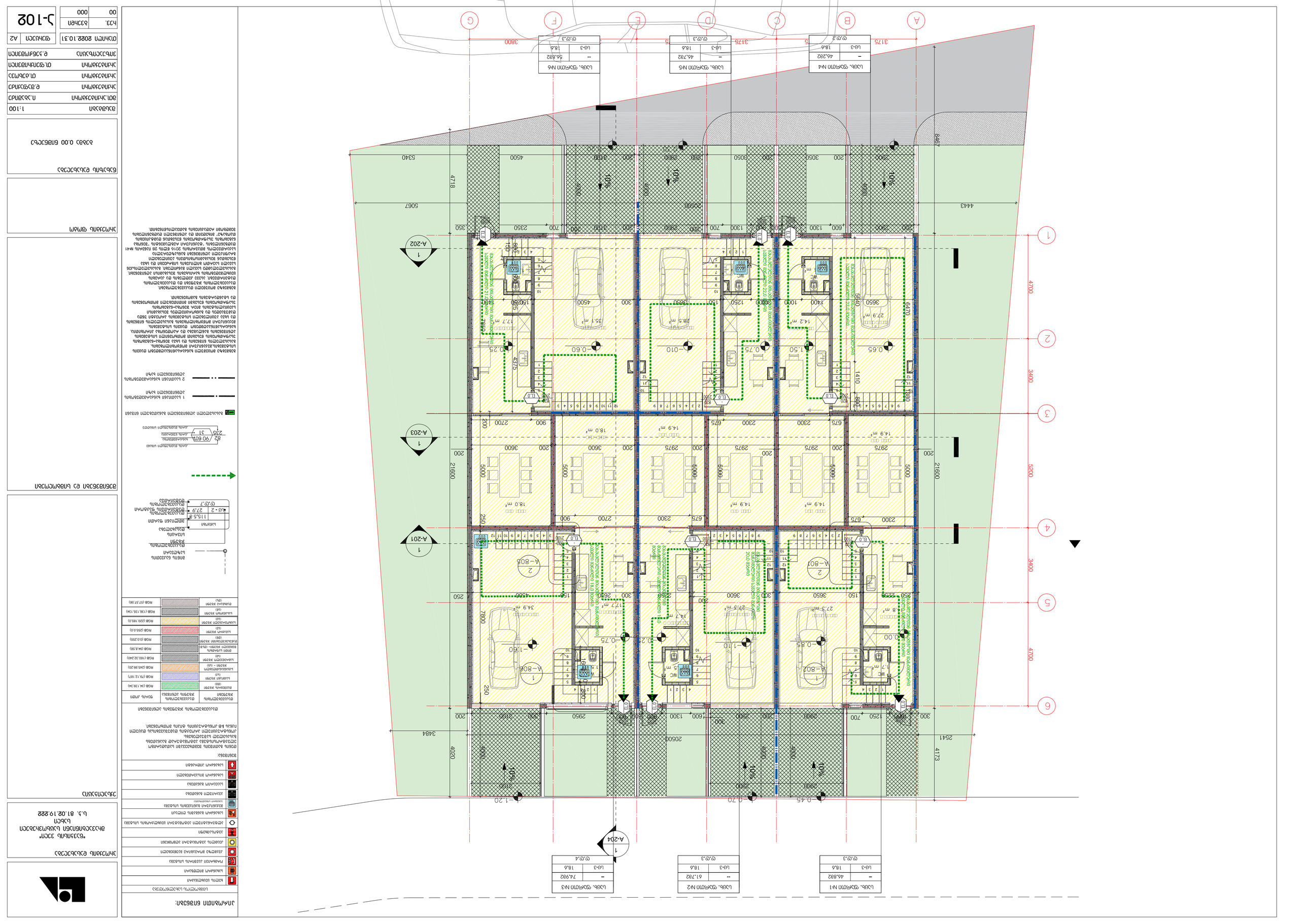

Цоколь, секция №1	Ф.Ф.3
Цоколь, секция №2	Ф.Ф.3
Цоколь, секция №3	Ф.Ф.4
Цоколь, секция №4	Ф.Ф.3
Цоколь, секция №5	Ф.Ф.3
Цоколь, секция №6	Ф.Ф.3

Ц-3	18,6	–
	46,282	–
	61,782	–
	74,982	–
	46,282	–
	46,782	–
	55,682	–

Ситуационный план	1:100
Фундаментный план	А.1
План 1-го этажа	Е.2
План 2-го этажа	Е.3
План 3-го этажа	Е.4
Экспликация помещений	Е.5

Стадия	Лист	Листов
Р	1	2

Общество с ограниченной ответственностью "Бизнес Альянс Инвест"

Жилой дом по ул. Ленина, 81 в г. Ростов-на-Дону

Ситуационный план. План 1-го этажа. План 2-го этажа. План 3-го этажа. Экспликация помещений

Изм.	Кол.уч.
Разраб.	
Пров.	
Н.контр.	
ГИП	

Ситуационный план

Р

Ситуационный план

Фундаментный план

План 1-го этажа

План 2-го этажа

План 3-го этажа

Экспликация помещений

Условные обозначения:

Граница земельного участка

Граница зоны действия публичного сервитута

Граница зоны с особыми условиями использования территории

Граница территории объекта культурного наследия

Граница территории объекта культурного наследия, включенного в единый государственный реестр объектов культурного наследия (памятников истории и культуры) народов Российской Федерации

Граница территории выявленного объекта культурного наследия

Граница территории исторического поселения федерального значения

Граница территории исторического поселения регионального значения

Граница территории исторического поселения местного значения

Граница территории объекта культурного наследия, включенного в перечень выявленных объектов культурного наследия

Граница территории объекта культурного наследия, включенного в перечень вновь выявленных объектов культурного наследия

Граница территории объекта культурного наследия, включенного в перечень ранее учтенных объектов культурного наследия

Граница территории объекта культурного наследия, включенного в перечень объектов культурного наследия, подлежащих государственной охране

Граница территории объекта культурного наследия, включенного в перечень объектов культурного наследия, подлежащих государственной охране, в отношении которых принято решение о разработке проекта зон охраны объекта культурного наследия

Граница территории объекта культурного наследия, включенного в перечень объектов культурного наследия, подлежащих государственной охране, в отношении которых принято решение о разработке проекта зон охраны объекта культурного наследия, утвержденного распоряжением Министерства культуры Российской Федерации от 15.01.2016 № 28 (ОКН-41 Ростов-на-Дону. Здание Ростовского отделения Государственного банка. Здание Ростовского отделения Государственного банка. Здание Ростовского отделения Государственного банка

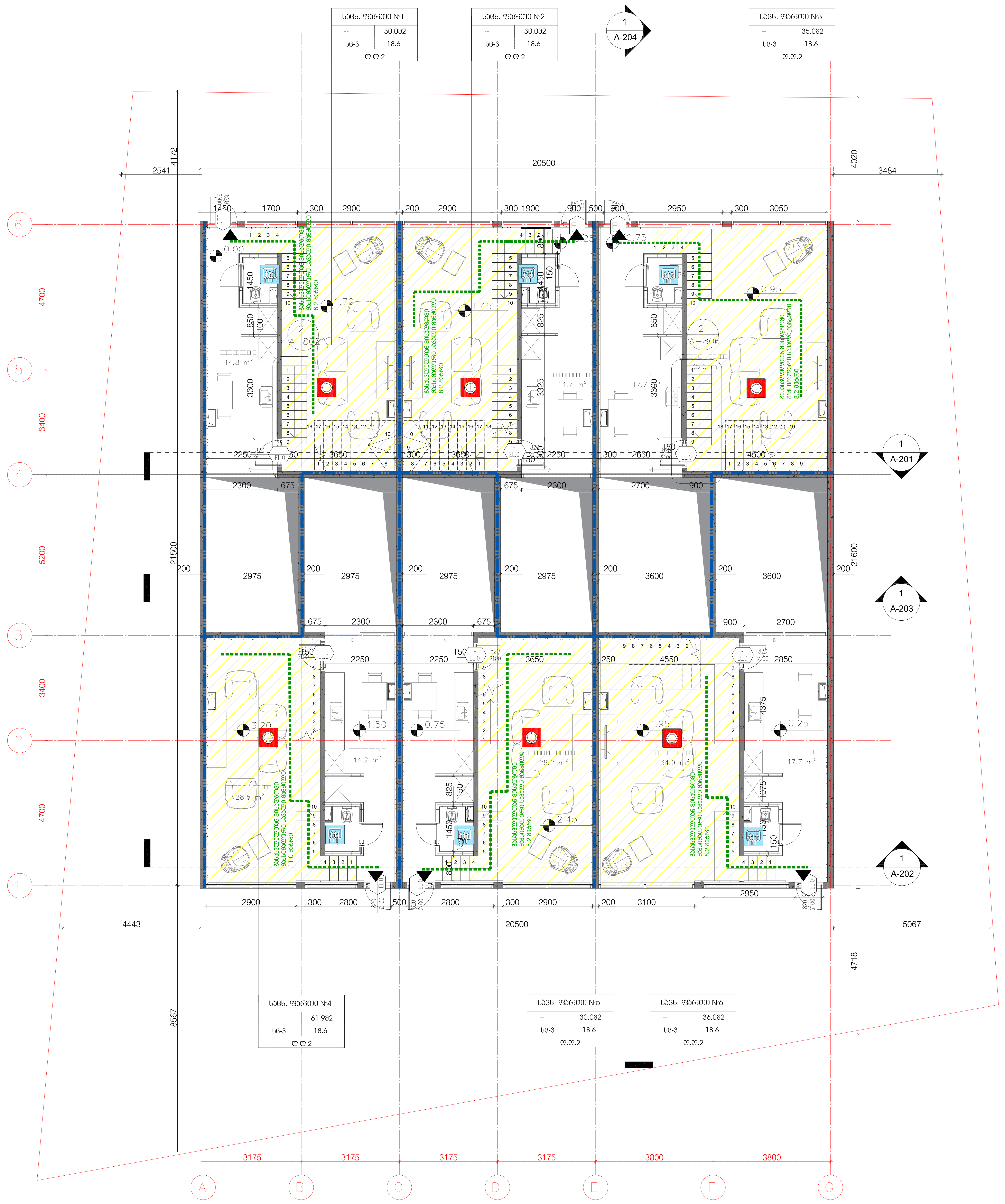

პირობითი ნიშნები:

სიმბოლოს სახელწოდება
ხელის ცეცხლმაქრი
სახანძრო მილდგარი
ორმხრივი კავშირის სისტემა
კვამლზე მორეაგირე მაუწყებელი
კვამლის ავტომატური აღმომჩენი
ავტოსაშხეფი
ალტერნატიული ავტომატური ცეცხლქრობის სისტემა
სახანძრო განგაშის ღილაკი
მექანიკური განიავების სისტემა (სახანძრო სიგნალიზაცია)
ავარიული განათება
საავარიო განათება
სახანძრო მისაერთებელი
სახანძრო ჰიდრანტი

შენიშვნა:

დენის გათიშვის შემთხვევაში სათადარიგო ელექტროსისტემა ავტომატურად გაანათებს გასასვლელ საშუალებებს.
კონსტრუქციული პროექტის დამუშავებისას დაცული იქნას I-B კონსტრუქციის ტიპის მოთხოვნები.

დაკავებულობის ჯგუფების აღნიშვნები

დაკავებულობის ჯგუფები	დაკავებულობის ჯგუფის აღნიშვნა	ფერის კოდი
თავშეყრის ჯგუფი (თშ)		RGB (34,139,34)
საქმიანი ჯგუფი (სქ)		RGB (79,12,187)
საგანმანათლებლო ჯგუფი - (სგ)		RGB (245,99,20)
სამრეწველო ჯგუფი (სმ)		RGB (160,32,240)
დიდი საფრთხის შემცველი ჯგუფი- (დსშ)		RGB (94,8,58)
დაწესებულებითი ჯგუფი (დწ)		RGB (0,0,255)
სავაჭრო ჯგუფი (სვ)		RGB (255,0,0)
საცხოვრებელი ჯგუფი (სც)		RGB (220,185,0)
სასაწყობო ჯგუფი (სწ)		RGB (136,135,134)
დამხმარე ჯგუფი (დხ)		RGB (57,57,56)

მიწის ნაკვეთის საზღვარი
დაკავებულობის ჯგუფი
სივრცის დასახელება
მთლიანი ფართი
დაკავებულობის დატვირთვის ფაქტორი
დაკავებულობის დატვირთვა

საწყობი | 115.5 მ² | სც - 2 | 27.9 | დ.დ.7

კარის თავისუფალი სიგანე
ხანძარმედეგობა
კარის ნუმერაცია
კარის თავისუფალი სიმაღლე

82 / 235 | 90 წთ | კ1

გასასვლელი აღმნიშვნელი განათებული ნიშანი

1 საათიანი ხანძარმედეგობის აღმნიშვნელი ხაზი

2 საათიანი ხანძარმედეგობის აღმნიშვნელი ხაზი

გეგმებზე მოცემული ხანძარსაწინააღმდეგო დაცვის სისტემების,მექანიკური მოწყობილობების, გასასვლელის ნიშნების და სხვა შენობა-ნაგებობის უსაფრთხოების წესებით მოთხოვნილი სისტემების აღნიშვნების განლაგება და რაოდენობა პირობითია. ხანძარსაწინააღმდეგო დაცვის სისტემების, მექანიკური მოწყობილობების გასასვლელის ნიშნების და სხვა აუცილებელი სისტემების პროექტი უნდა დამუშავდეს და განხორციელდეს შესაბამისი სპეციალისტების მიერ შენობა-ნაგებობის უსაფრთხოების წესებში მითითებული მოთხოვნების და სტანდარტების გამოყენებით.

გეგმებზე მოცემული დაკავებულობები, დაკავებულობის ჯგუფები და დაკავებულობის დატვირთვები, ასევე კედლების და კარების ცეცხლმედეგობის ხარისხების შესაბამისი აღნიშვნები, გასასვლელამდე სავალი მანძილები, გასასვლელისკენ სავალი საერთო ბილიკების სიგრძეები და სხვა წესებთან შესაბამისობისთვის აუცილებელი გრაფიკული აღნიშვნები განსაზღვრულია საქართველოს მთავრობის 2016 წლის 28 იანვრის №41 დადგენილების "ტექნიკური რეგლამენტის "შენობა ნაგებობის უსაფრთხოების წესებთან დამტკიცების თაობაზე" მიხედვით და აღნიშნული დადგენილების შემდგომი რედაქციების გათვალისწინებით.

პროექტის დასახელება	"წავკისის ველი" მრავალბინიანი საცხოვრებელი სახლი ს.კ. 81.02.19.222
ექსპლიკაცია	
შენიშვნები და სიმბოლოები	
პროექტის ფოტო	
ნახაზის დასახელება	გეგმა +1.70 ნიშნულზე
მასშტაბი	1:100
მთ.არქიტექტორი	ი.აბაშიძე
არქიტექტორი	ე.შაფაქიძე
არქიტექტორი	თ.ტეხოვა
არქიტექტორი	თ.ფეიქრიშვილი
ვიზუალიზაცია	ე.კენჭოშვილი
თარიღი	2022.10.31
ფორმატი	A2
რევ.	00
გვერდი	000

ა-103

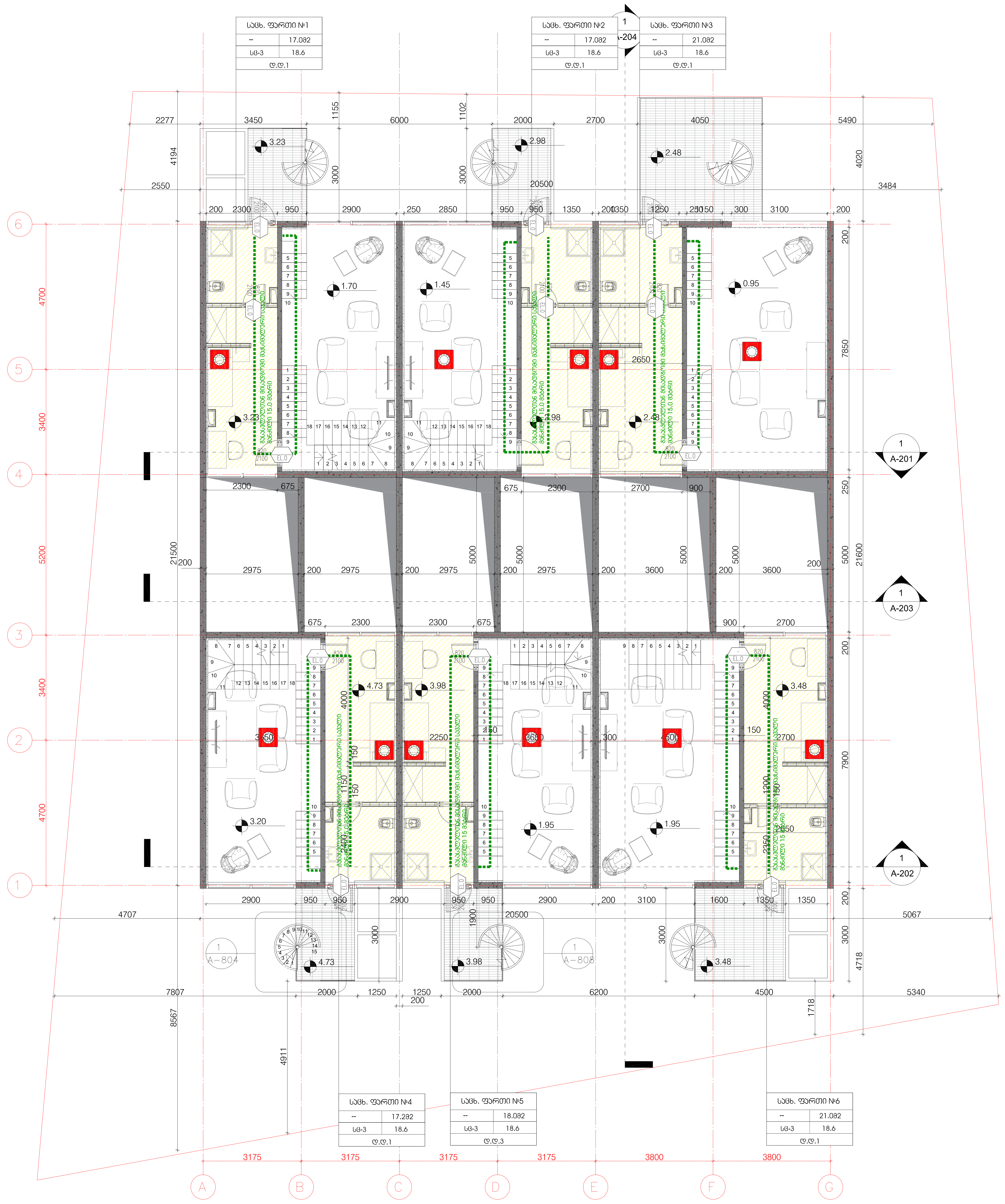

პირობითი ნიშნები:

სიმბოლოს სახელწოდება
ხელის ცეცხლმაქრი
სახანძრო მილდგარი
ორმხრივი კავშირის სისტემა
კვამლზე მორეაგირე მაუწყებელი
კვამლის ავტომატური აღმომჩენი
ავტოსაშხეფი
ალტერნატიული ავტომატური ცეცხლქრობის სისტემა
სახანძრო განგაშის ღილაკი
მექანიკური განიავების სისტემა (სახანძრო სიგნალიზაცია)
ავარიული განათება
საავარიო განათება
სახანძრო მისაერთებელი
სახანძრო ჰიდრანტი

შენიშვნა:

დენის გათიშვის შემთხვევაში სათადარიგო ელექტროსისტემა ავტომატურად გაანათებს გასასვლელ საშუალებებს.
კონსტრუქციული პროექტის დამუშავებისას დაცული იქნას I-B კონსტრუქციის ტიპის მოთხოვნები.

დაკავებულობის ჯგუფების აღნიშვნები

დაკავებულობის ჯგუფები	დაკავებულობის ჯგუფის აღნიშვნა	ფერის კოდი
თავშეყრის ჯგუფი (თშ)		RGB (34,139,34)
საქმიანი ჯგუფი (სქ)		RGB (79,12,187)
საგანმანათლებლო ჯგუფი - (სგ)		RGB (245,99,20)
სამრეწველო ჯგუფი (სმ)		RGB (160,32,240)
დიდი საფრთხის შემცველი ჯგუფი- (დსშ)		RGB (94,8,58)
დაწესებულებითი ჯგუფი (დწ)		RGB (0,0,255)
სავაჭრო ჯგუფი (სვ)		RGB (255,0,0)
საცხოვრებელი ჯგუფი (სც)		RGB (220,185,0)
სასაწყობო ჯგუფი (სწ)		RGB (136,135,134)
დამხმარე ჯგუფი (დხ)		RGB (57,57,56)

მიწის ნაკვეთის საზღვარი
დაკავებულობის ჯგუფი
სივრცის დასახელება
მთლიანი ფართი
დაკავებულობის დატვირთვის ფაქტორი
დაკავებულობის დატვირთვა

საწყობი
115.5 მ²
სც - 2 27.9
დ.დ.7

კარის თავისუფალი სიგანე
ხანძარმედეგობა
კარის ნუმერაცია
კარის თავისუფალი სიმაღლე

82 / 90 წთ
235 / კ1

გასასვლელი აღმნიშვნელი განათებული ნიშანი

1 საათიანი ხანძარმედეგობის აღმნიშვნელი ხაზი

2 საათიანი ხანძარმედეგობის აღმნიშვნელი ხაზი

გეგმებზე მოცემული ხანძარსაწინააღმდეგო დაცვის სისტემების,მექანიკური მოწყობილობების, გასასვლელის ნიშნების და სხვა შენობა-ნაგებობის უსაფრთხოების წესებით მოთხოვნილი სისტემების აღნიშვნების განლაგება და რაოდენობა პირობითია. ხანძარსაწინააღმდეგო დაცვის სისტემების, მექანიკური მოწყობილობების გასასვლელის ნიშნების და სხვა აუცილებელი სისტემების პროექტი უნდა დამუშავდეს და განხორციელდეს შესაბამისი სპეციალისტების მიერ შენობა-ნაგებობის უსაფრთხოების წესებში მითითებული მოთხოვნების და სტანდარტების გამოყენებით.

გეგმებზე მოცემული დაკავებულობები, დაკავებულობის ჯგუფები და დაკავებულობის დატვირთვები, ასევე კედლების და კარების ცეცხლმედეგობის ხარისხების შესაბამისი აღნიშვნები, გასასვლელამდე სავალი მანძილები, გასასვლელისკენ სავალი საერთო ბილიკების სიგრძეები და სხვა წესებთან შესაბამისობისთვის აუცილებელი გრაფიკული აღნიშვნები განსაზღვრულია საქართველოს მთავრობის 2016 წლის 28 იანვრის №41 დადგენილების "ტექნიკური რეგლამენტის "შენობა ნაგებობის უსაფრთხოების წესებთან დამტკიცების თაობაზე" მიხედვით და აღნიშნული დადგენილების შემდგომი რედაქციების გათვალისწინებით.

პროექტის დასახელება

"წავკისის ველი"
მრავალბინიანი საცხოვრებელი სახლი
ს.კ. 81.02.19.222

ექსპლიკაცია

შენიშვნები და სიმბოლოები

პროექტის ფოტო

ნახაზის დასახელება

გეგმა +3.30 ნიშნულზე

მასშტაბი	1:100
მთ.არქიტექტორი	ი.აბაშიძე
არქიტექტორი	ღ.შაფაქიძე
არქიტექტორი	თ.ტეხოვა
არქიტექტორი	თ.ფეიქრიშვილი
ვიზუალიზაცია	ღ.ჯანჭოშვილი

თარიღი 2022.10.31		ფურცელი	A2
რევ.	გვერდი	ა-104	
00	000		

Об'єкт	Будівництво житлового комплексу по вул. Шевченка, 1 в м. Ірпінь Київської області
Замовник	ТОВ "Ірпінь Девелопмент"
Генеральний проектувальник	ТОВ "Ірпінь Девелопмент"
Архітектурне рішення	ТОВ "Ірпінь Девелопмент"
Конструктивне рішення	ТОВ "Ірпінь Девелопмент"
Інженерні мережі	ТОВ "Ірпінь Девелопмент"
Технологічні рішення	ТОВ "Ірпінь Девелопмент"
Експлуатація	ТОВ "Ірпінь Девелопмент"
Дизайн	ТОВ "Ірпінь Девелопмент"

Стадія	Робоча документація
Масштаб	1:100

Благоустрій території. Генеральний план. Розбивочний план. Схема планувальної організації земельної ділянки. Схема організації рельєфу. Схема благоустрою території. Схема вертикального планування. Схема інженерних мереж. Ситуаційний план. Експлікація малих архітектурних форм. Експлікація елементів благоустрою. Експлікація зовнішніх інженерних мереж. Експлікація покриттів. Експлікація зелених насаджень. Експлікація огорожі. Експлікація зовнішніх конструкцій. Експлікація зовнішніх інженерних мереж. Експлікація зовнішніх інженерних мереж. Експлікація зовнішніх інженерних мереж

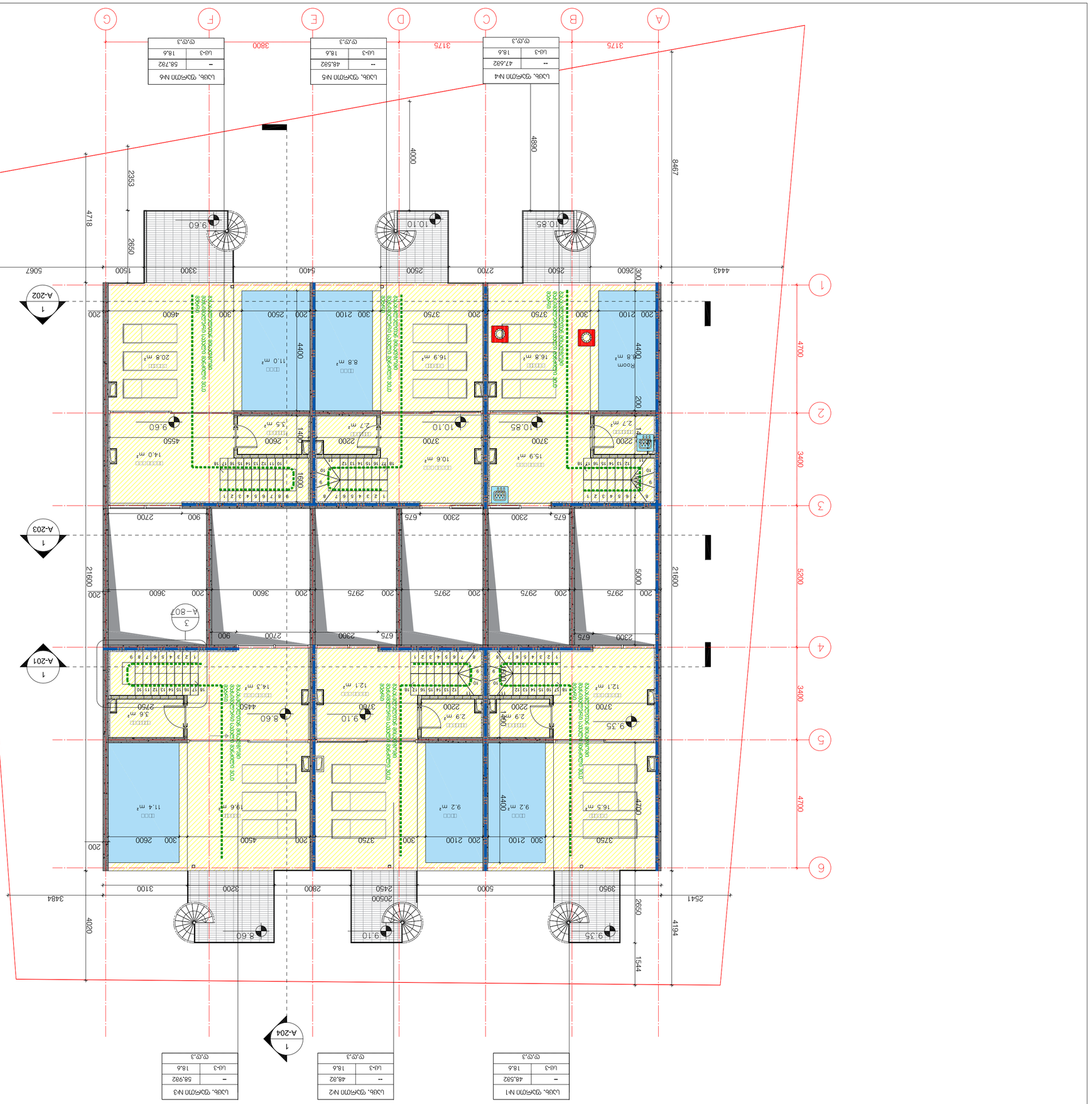

Условные обозначения:

- Граница земельного участка
- Линия отступа от красных линий
- Линия регулирования застройки
- Линия отступа от границ земельного участка
- Линия отступа от границ земельного участка для подземной части
- Линия отступа от границ земельного участка для надземной части

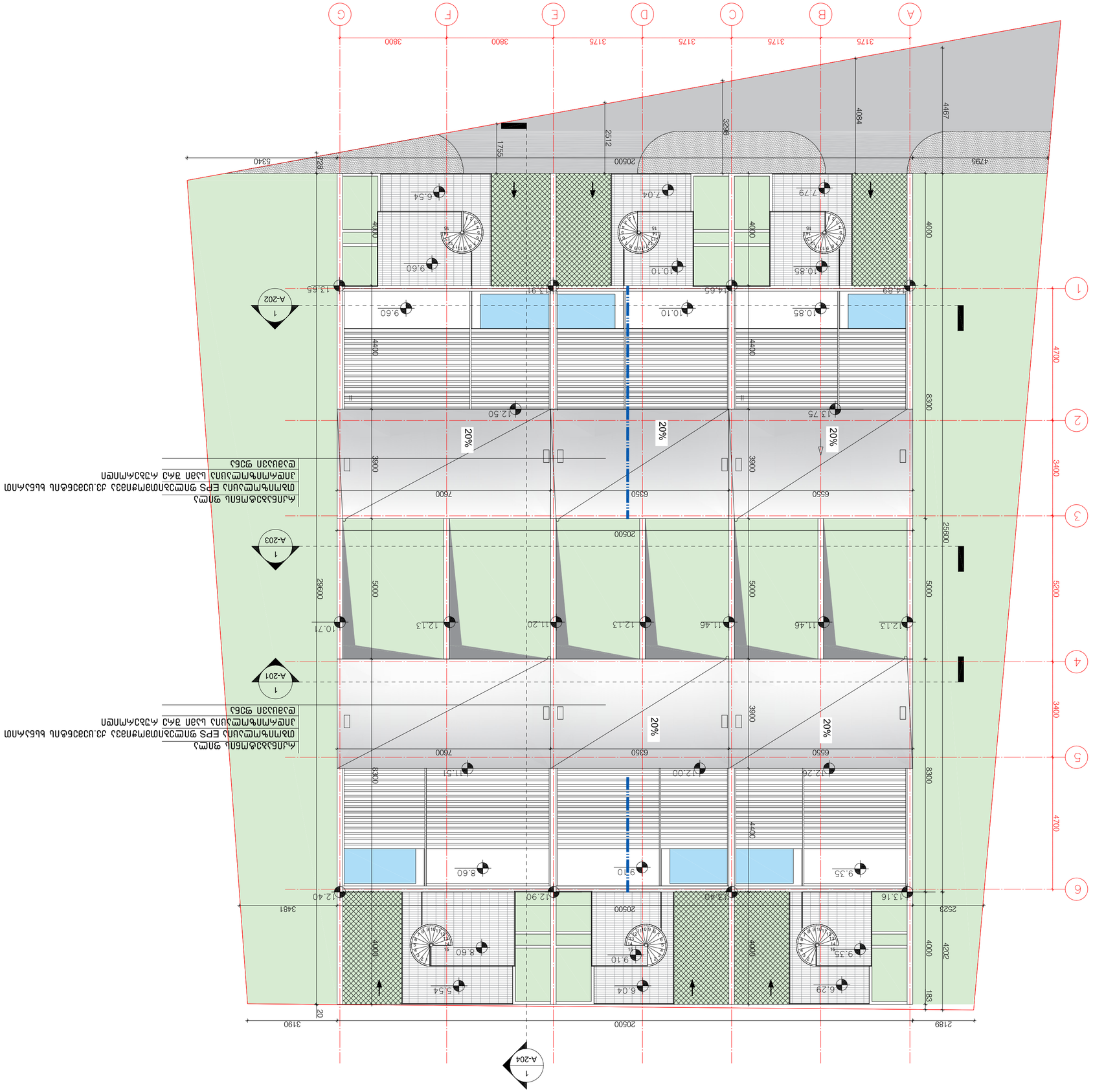

Дизайнерско решение
Фасадна система EPS с топлоизолационна мазилка, дебелина 22 см
Цветово решение
Цветово решение за фасадна дограма

Дизайнерско решение
Фасадна система EPS с топлоизолационна мазилка, дебелина 22 см
Цветово решение
Цветово решение за фасадна дограма

Проект	2022.10.31
Фаза	ЗА
Мащаб	1:100
Дата	01.02.2023
Изготвил	Е.Златкова
Проверил	Е.Златкова
Одобрил	Ив.Христов
Съгласувал	Е.Златкова

Фасади

Сграда за обществено обслужване

Ул. 81.02.19.222

Архитектурно бюро "Бизнес Дизайн Център"

Сграда за обществено обслужване

Фасади

Лист	3
Листа	000
Формат	А2

Ф-107

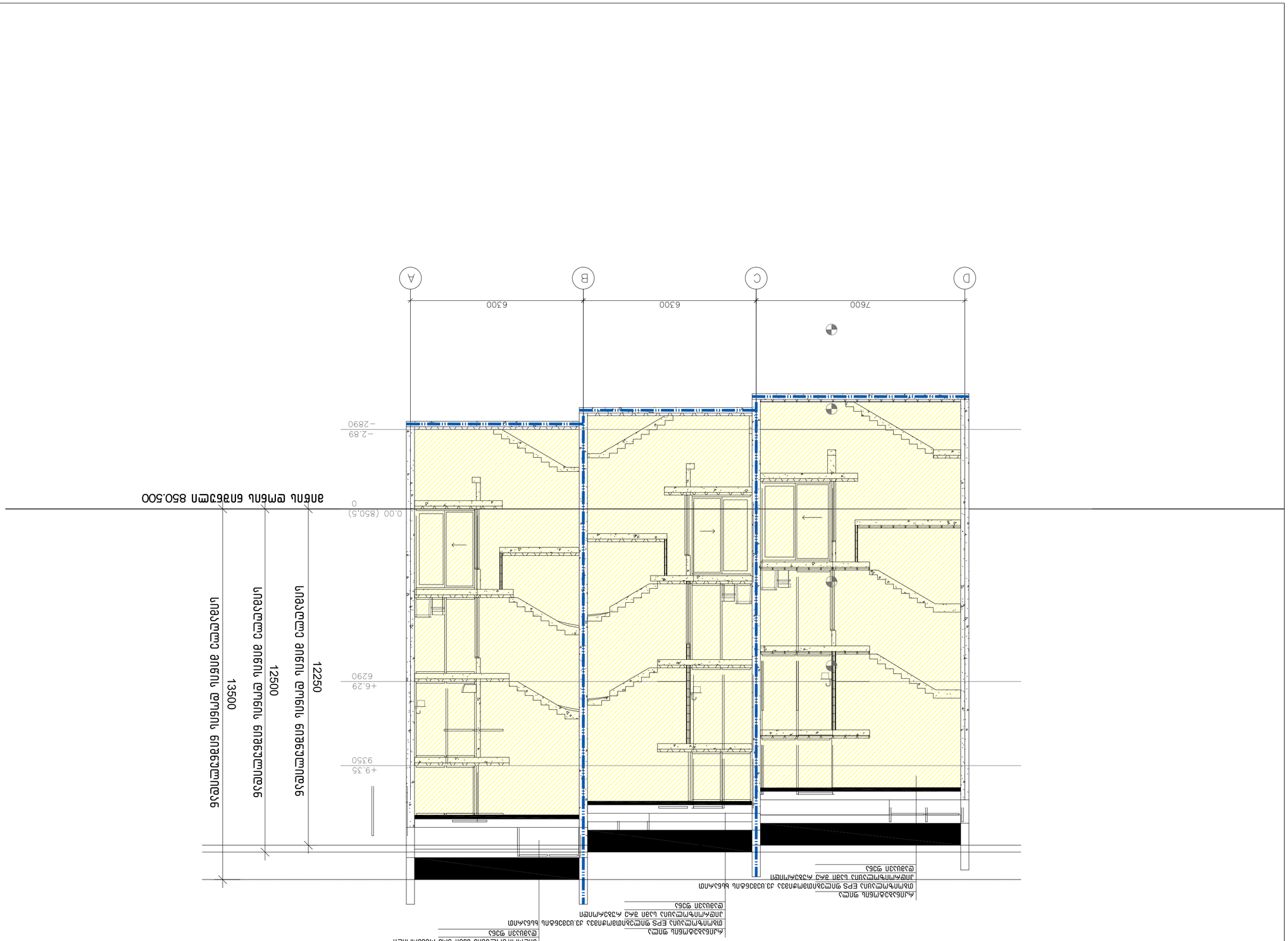

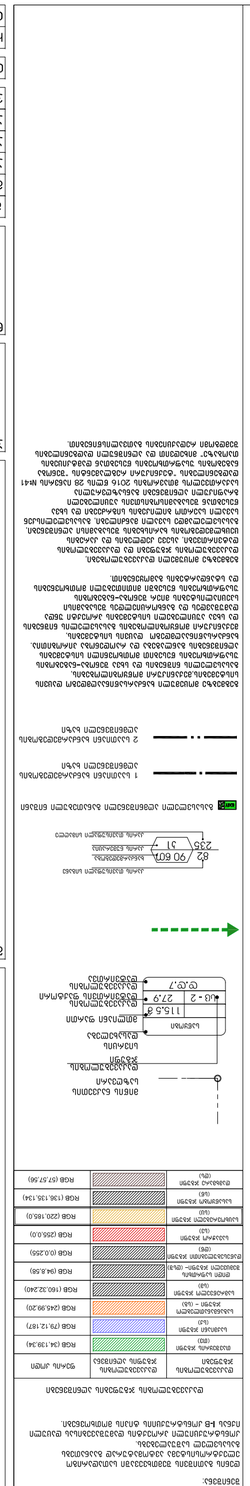
ანაწილი ფილის ნიშნული
B2 / 90 60h
235 / 31
ანაწილი ფილის ნიშნული
ანაწილი ფილის ნიშნული
ანაწილი ფილის ნიშნული