ბლოკი A

ჭრილი 1-1

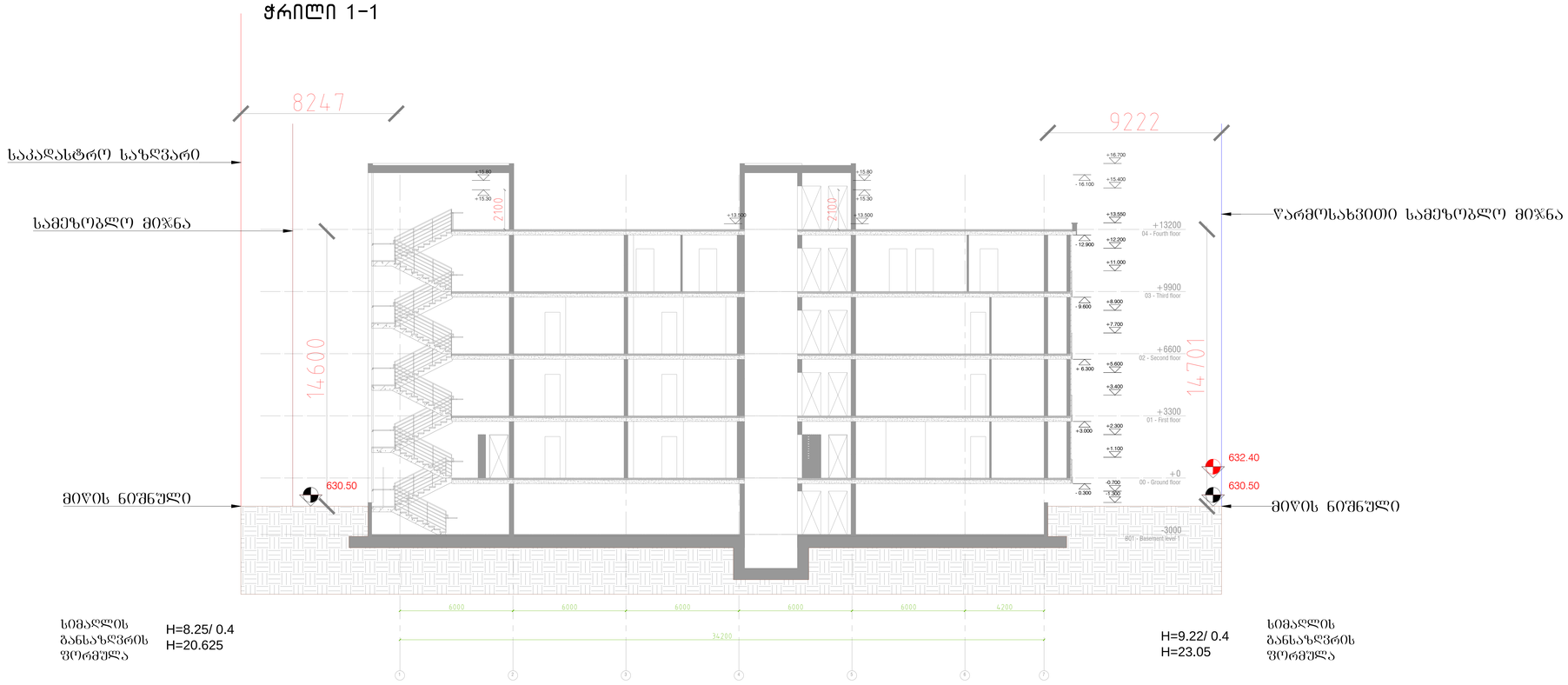

ბლოკი A

ჭრილი 2-2

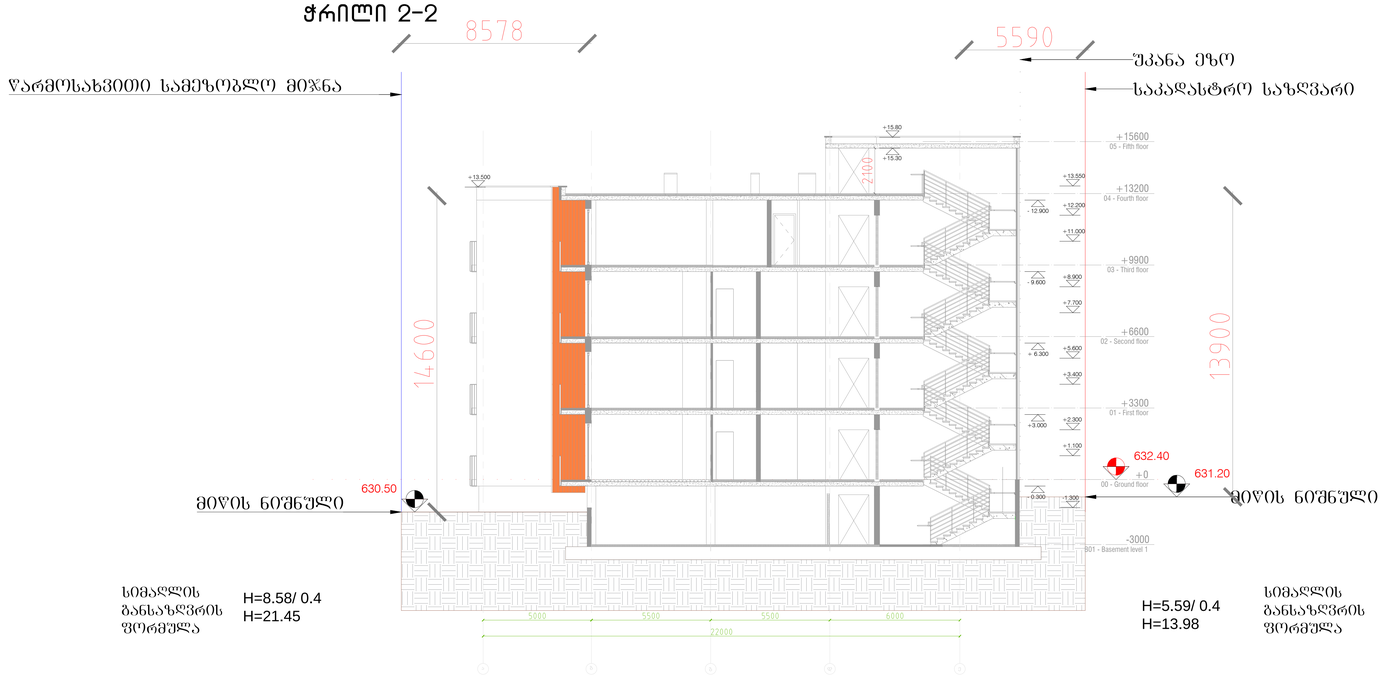

პროექტის სახელი

დაბალი ინტენსივობის საცხოვრებელი კომპლექსი ლისზე

პირობითი აღნიშვნები

საპროექტო საკადასტრო ერთეული

რეგისტრირებული მიწის ნაკვეთი

წარმოსახვითი სამეზობლო მიჯნა

განაშენიანების რეგულირების წითელი ხაზი

დამკვეთი: შპს "გერია" ს/კ 204893035

მისამართი:
თბილისი, ფერმწერთა ქუჩა №143,145,147,149
ს/კ 01.14.16.009.242

ფურცლის დასახელება

ფასადები

ეტაპი	პროექტის მეთანხმება	სქემორი	კომერციული
გვერდი		ფორმატი A0	1:100
თარიღი	07.07.2022	რევიზია 01	მასშტაბი
არქიტექტორი		ნინა ჯუმბერიძე	
არქიტექტორი		თორნიკე ხუციშვილი	
არქიტექტორი		ნიკოლოზ ნიკურიშვილი	

ბლოკი B

ჭრილი 1-1

წარმოსახვითი სამეზობლო მიჯნა

საკადასტრო საზღვარი

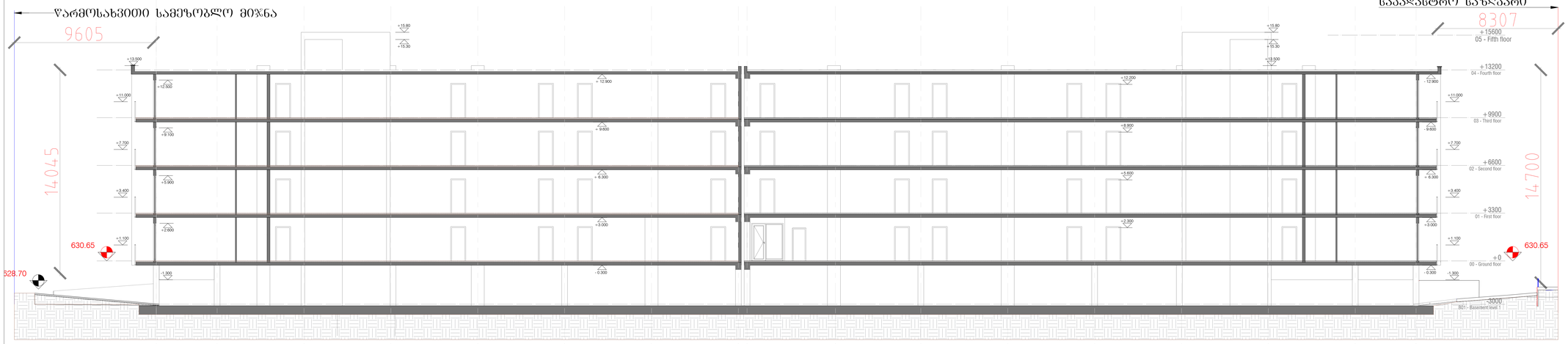

სიმაღლის განსაზღვრის ფორმულა

H=9.60/ 0.4
H=24

H=8.31/ 0.4
H=20.8

სიმაღლის განსაზღვრის ფორმულა

ბლოკი B

ჭრილი 2-2

წარმოსახვითი სამეზობლო მიჯნა

საკადასტრო საზღვარი

სამეზობლო მიჯნა

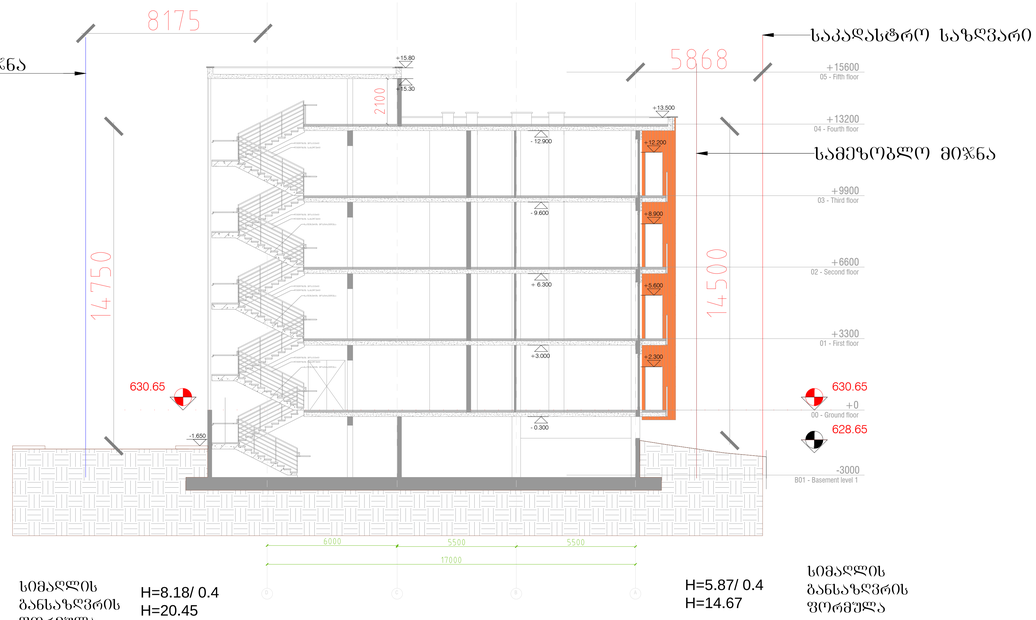

სიმაღლის განსაზღვრის ფორმულა

H=8.18/ 0.4
H=20.45

H=5.87/ 0.4
H=14.67

სიმაღლის განსაზღვრის ფორმულა

პროექტის სახელი

დაბალი ინტენსივობის საცხოვრებელი კომპლექსი ლისზე

ჰირობითი აღნიშვნები

საპროექტო საკადასტრო ერთეული

რეგისტრირებული მინის ნაკვეთი

წარმოსახვითი სამეზობლო მიჯნა

განაშენიანების რეგულირების წითელი ხაზი

დამკვეთი: შპს "გურია" ს/კ 204893035

მისამართი:
თბილისი, ფერმერთა ქუჩა №143,145,147,149
ს/ს 01.14.16.009.242

ფურცლის დასახელება

ფასადები

ეტაპი	პროექტის მომთანხმება	სტატორი	კომერციული
გვერდი		ფორმატი A0	1:100
თარიღი	07.07.2022	რევიზია 01	მასშტაბი
არქიტექტორი		ნიკა ჯუმბერიძე	
არქიტექტორი		თორნიკე ხუციშვილი	
არქიტექტორი		ნიკოლოზ ნიკარიშვილი	

ბლოკი C
ჭრილი 1-1

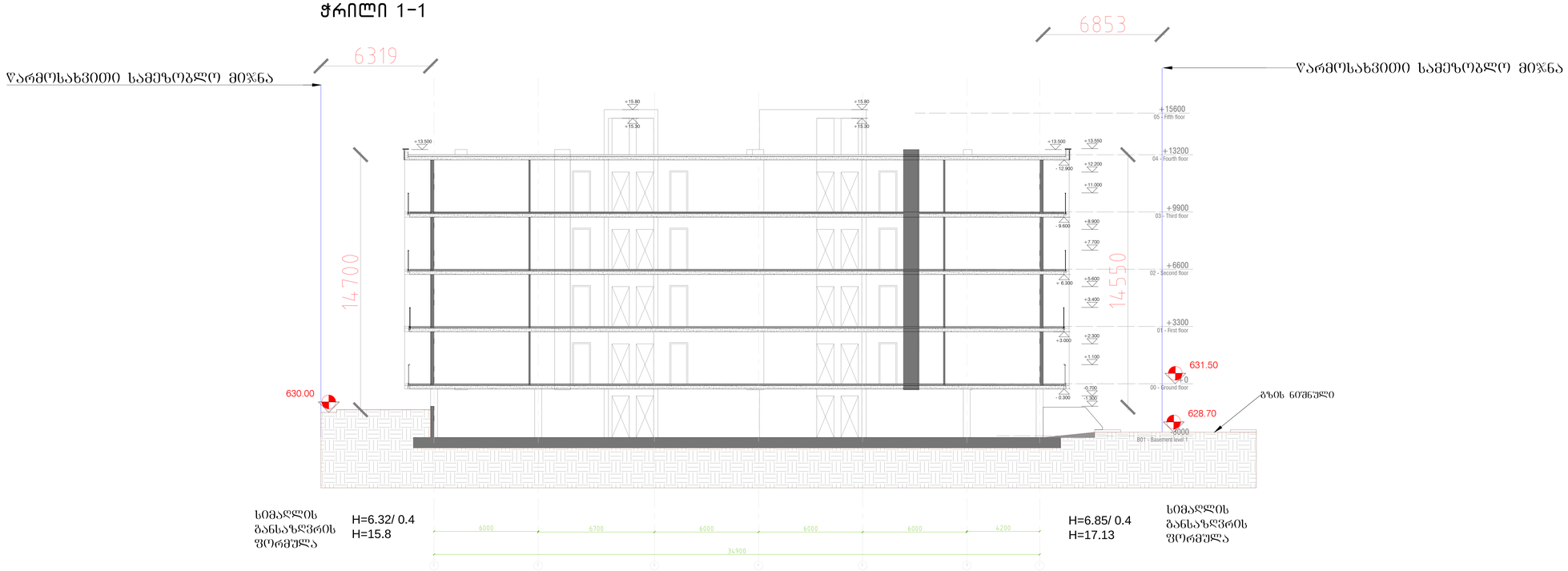

ბლოკი C
ჭრილი 2-2

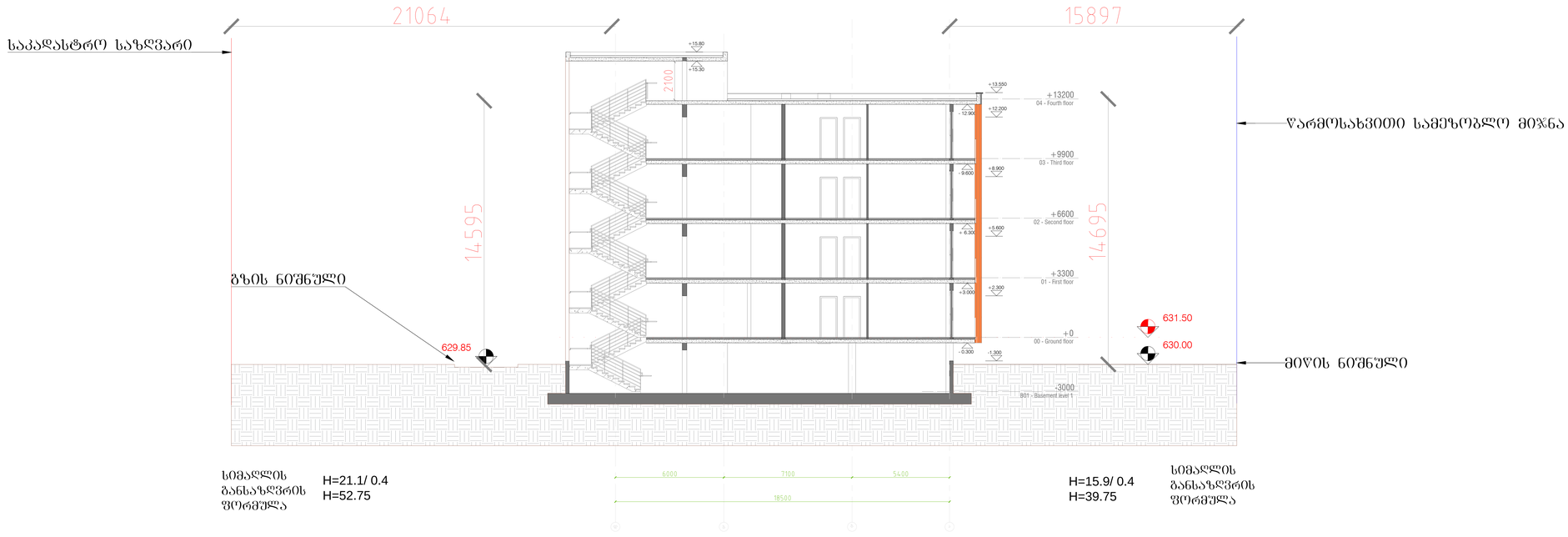

პროექტის სახელი

დაბალი ინტენსივობის საცხოვრებელი კომპლექსი ლისზე

პირობითი აღნიშვნები

საპროექტო საკადასტრო ერთეული

რეგისტრირებული მიწის ნაკვეთი

წარმოსახვითი სამეზობლო მიჯნა

განაშენიანების რეგულირების წითელი ხაზი

დამკვეთი: შპს "გურია" ს/კ 204893035

მისამართი:
თბილისი, ფერმწერთა ქუჩა №143,145,147,149
ს/ს 01.14.16.009.242

ფურცლის დასახელება

ფასადები

ეტაპი	პროექტის დეტალიზება	სქემორი	კომერციული
გვერდი		ფორმატი A0	1:100
თარიღი	07.07.2022	რევიზია 01	მასშტაბი
არქიტექტორი		ნინა ჯუმბერიძე	
არქიტექტორი		თორნიკე ხუციშვილი	
არქიტექტორი		ნიკოლოზ ნიქარიშვილი	

ბლოკი D
ჭრილი 3-3

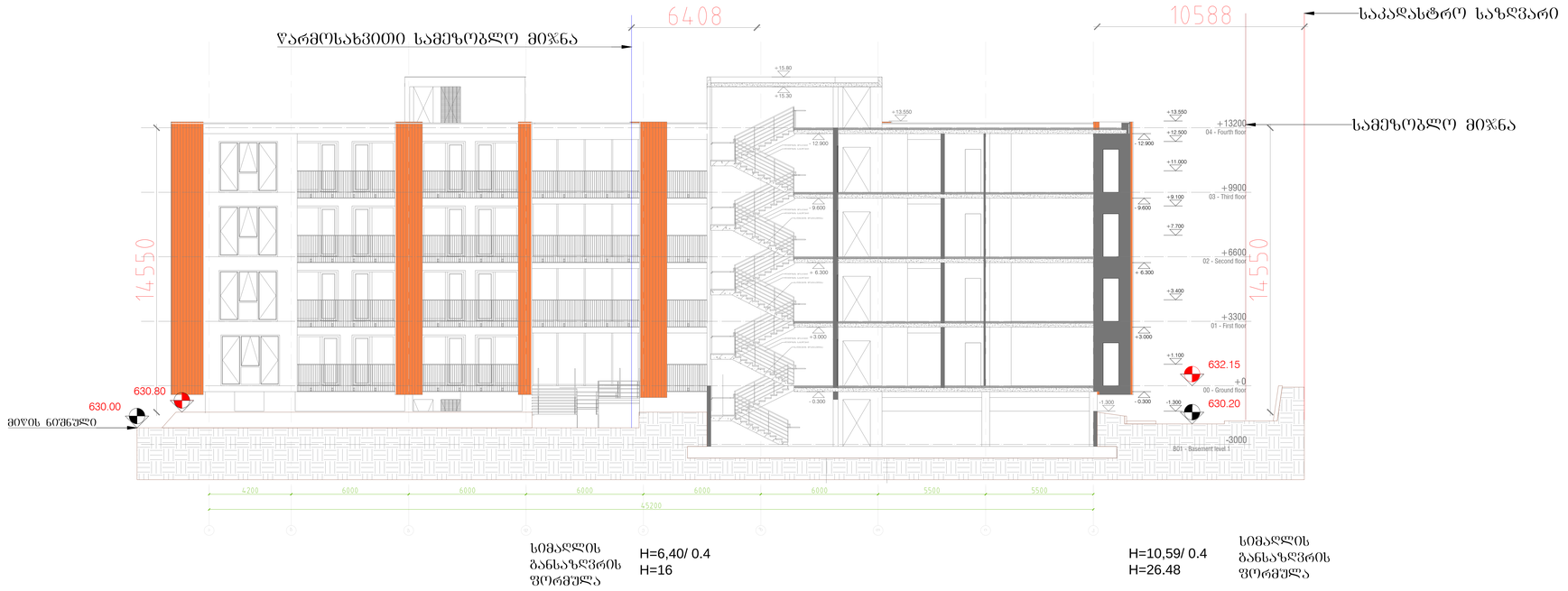

ბლოკი D
ჭრილი 1-1

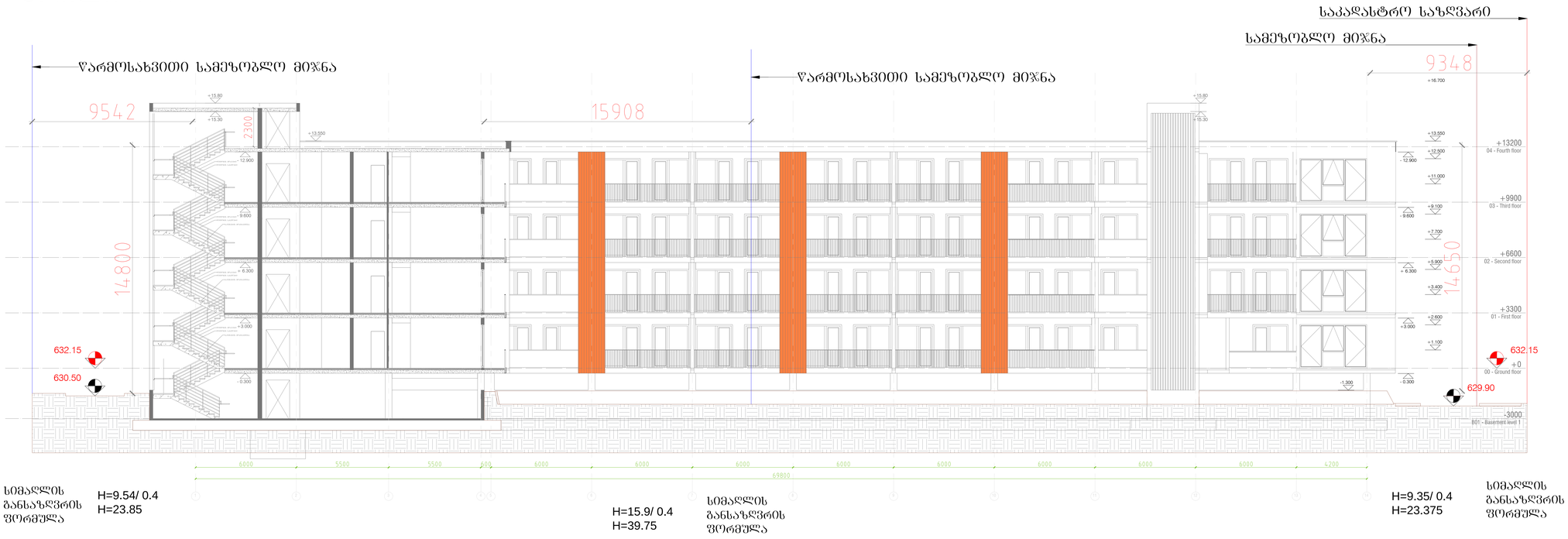

პროექტის სახელი

დაბალი ინტენსივობის საცხოვრებელი კომპლექსი ლისზე

ჰირობითი აღნიშვნები

საპროექტო საკადასტრო ერთეული

რეგისტრირებული მიწის ნაკვეთი

წარმოსახვითი სამეზობლო მიჯნა

განაშენიანების რეგულირების წითელი ხაზი

დამკვეთი: შპს "გურია" ს/კ 204893035

მისამართი:
თბილისი, ფერმერთა ქუჩა №143,145,147,149
ს/კ 01.14.16.009.242

ფერფლის დასახელება

ფასადები

ეტაპი	პროექტის მეთანხმება	სქემორი	კომერციული
გვერდი		ფორმატი A0	1:100
თარიღი	07.07.2022	რევიზია 01	მასშტაბი
არქიტექტორი		ნია ჯუმბერიძე	
არქიტექტორი		თორნიკე ხუციშვილი	
არქიტექტორი		ნიკოლოზ ნიკაიშვილი	

ბლოკი D
ჭრილი 4-4

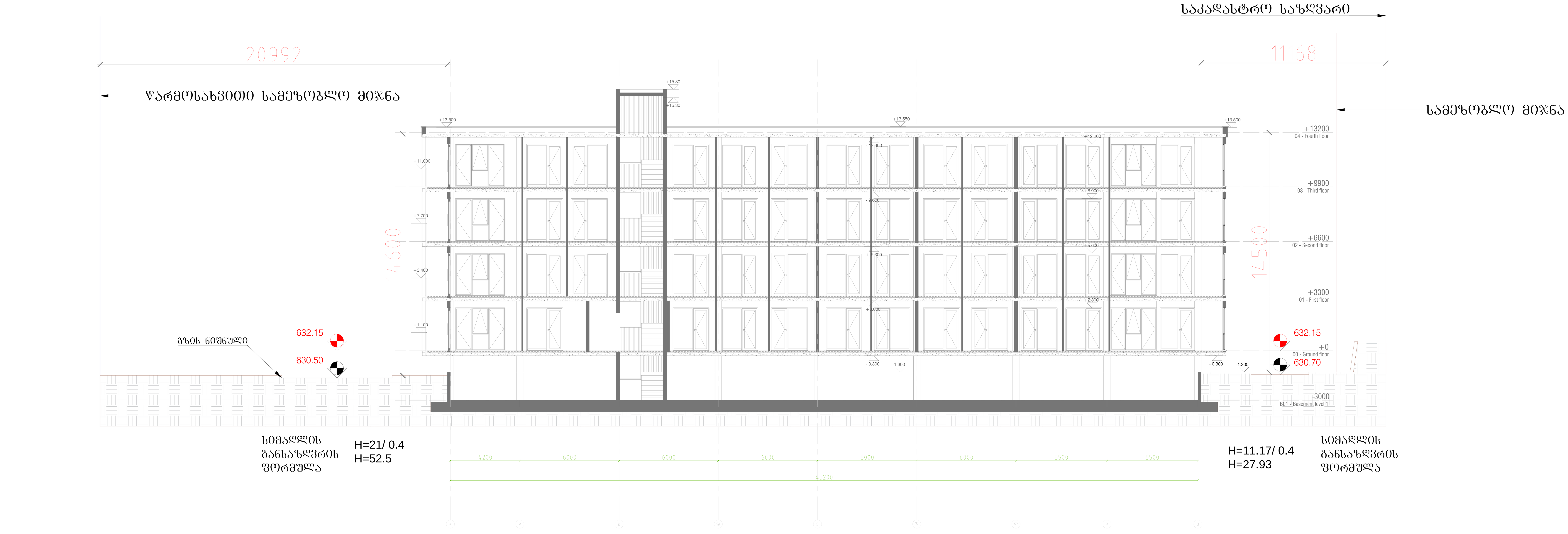

ბლოკი D
ჭრილი 2-2

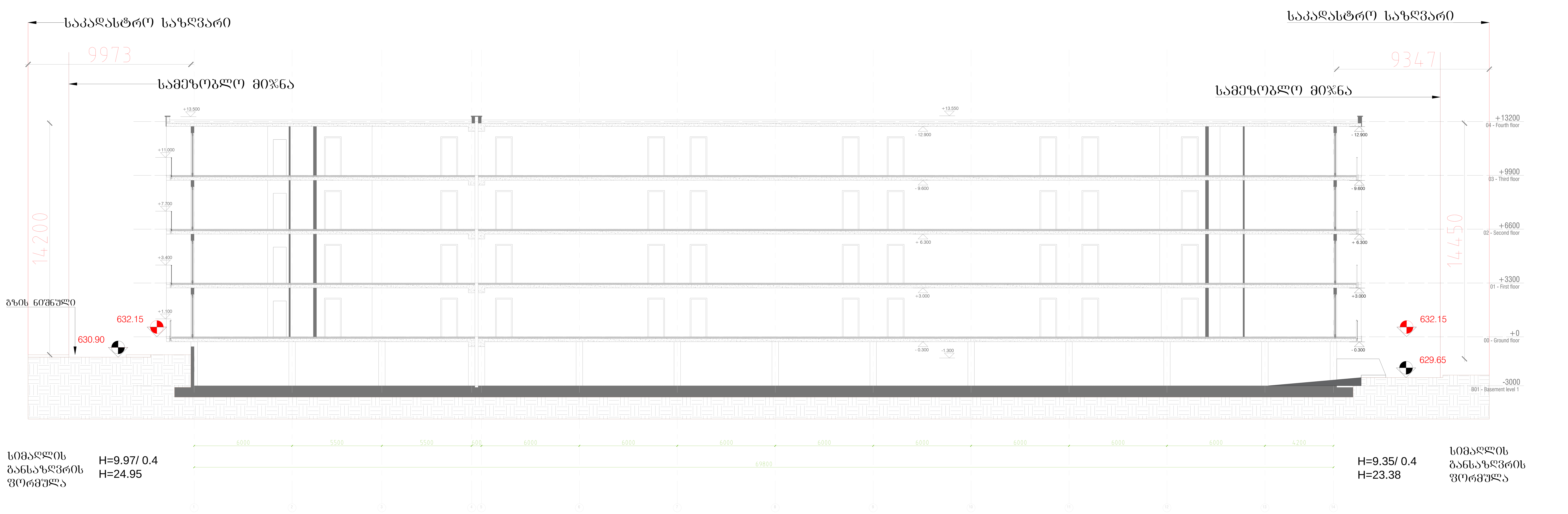

პროექტის სახელი

დაბალი ინტენსივობის საცხოვრებელი კომპლექსი ლისზე

პირობითი აღნიშვნები

საპროექტო საკადასტრო ერთეული

რეგისტრირებული მიწის ნაკვეთი

წარმოსახვითი სამეზობლო მიჯნა

განაშენიანების რეგულირების წითელი ხაზი

დამკვეთი: შპს "გურია" ს/კ 204893035

მისამართი:
თბილისი, ფერმწერთა ქუჩა №143,145,147,149
ს/ა 01.14.16.009.242

ფურცლის დასახელება

ფასადები

ეტაპი	პროექტის შეთანხმება	სექტორი	კომერციული
გვერდი		ფორმატი A0	1:100
თარიღი	07.07.2022	რევიზია 01	მასშტაბი
არქიტექტორი		ნიკა ჯუმბურიძე	
არქიტექტორი		თორნიკა ხუციშვილი	
არქიტექტორი		ნიკოლოზ წიქარიშვილი	