№ 0622-0690524 D14.09.2022

შპს „მოლი პლიუსი“
ელ-ფოსტა: tamotartarashvili@gmail.com
ტელეფონი: 595 70 90 25; 591 19 68 68

შპს „ჯორჯიან უოთერ ენდ ფაუერმა“ (შემდგომში „კომპანია“) განიხილა თქვენი განცხადება („კომპანიაში“ რეგისტრირებული IN22-0687915, დათარიღებული 07/09/2022წ.) დასახლება ვაზისუბანი, კორპ. N5-ის მიმდებარედ (ს/კ 01.17.10.002.096) მშენებლობის გენ. გეგმის შეთანხმების შესახებ.

გაცნობებთ, რომ თქვენს მიერ წარმოდგენილი გენ. გეგმა შეთანხმებულია „კომპანიის“ შესაბამის სამსახურთან. „კომპანია“ არ არის წინააღმდეგი განახორციელოთ სამშენებლო სამუშაოები წარმოდგენილი გენ. გეგმის შესაბამისად.

ასევე გაცნობებთ, რომ საპროექტო ტერიტორიაზე შესაძლებელია გადიოდეს კერძო მფლობელობაში არსებული წყალსადენ-წყალარინების ქსელები, რომელთა შესახებ „კომპანია“ ინფორმაციას არ ფლობს.

ქსელის დაზიანების თავიდან აცილების მიზნით, სამუშაოების დაწყების წინ გთხოვთ, დაუკავშირდეთ „კომპანიის“ წარმომადგენელს:

ისანი-სამგორის ბიზნეს ცენტრის მენეჯერი ლევან ქურდიანი. ტელ: 591 05 15 25.

დანართი: საპროექტო დოკუმეტაცია - 1 (ერთი) ფურცელი

პატივისცემით,

გიორგი სვანიშვილი
კომერციული დირექტორი

შემსრულებელი: ჯ. ჩაჩხალია; ლ. გაგნიძე
ტელეფონი: 293 11 11 (11 27); (21 02)

დასახლება ვაზისუბანი, პორპუსი №5, მიმდებარედ (ს.კ. 01.17.10.002.096)

პომერციული სართულის გეგმა 0.00 ნიშნულზე
მასშტაბი 1:200

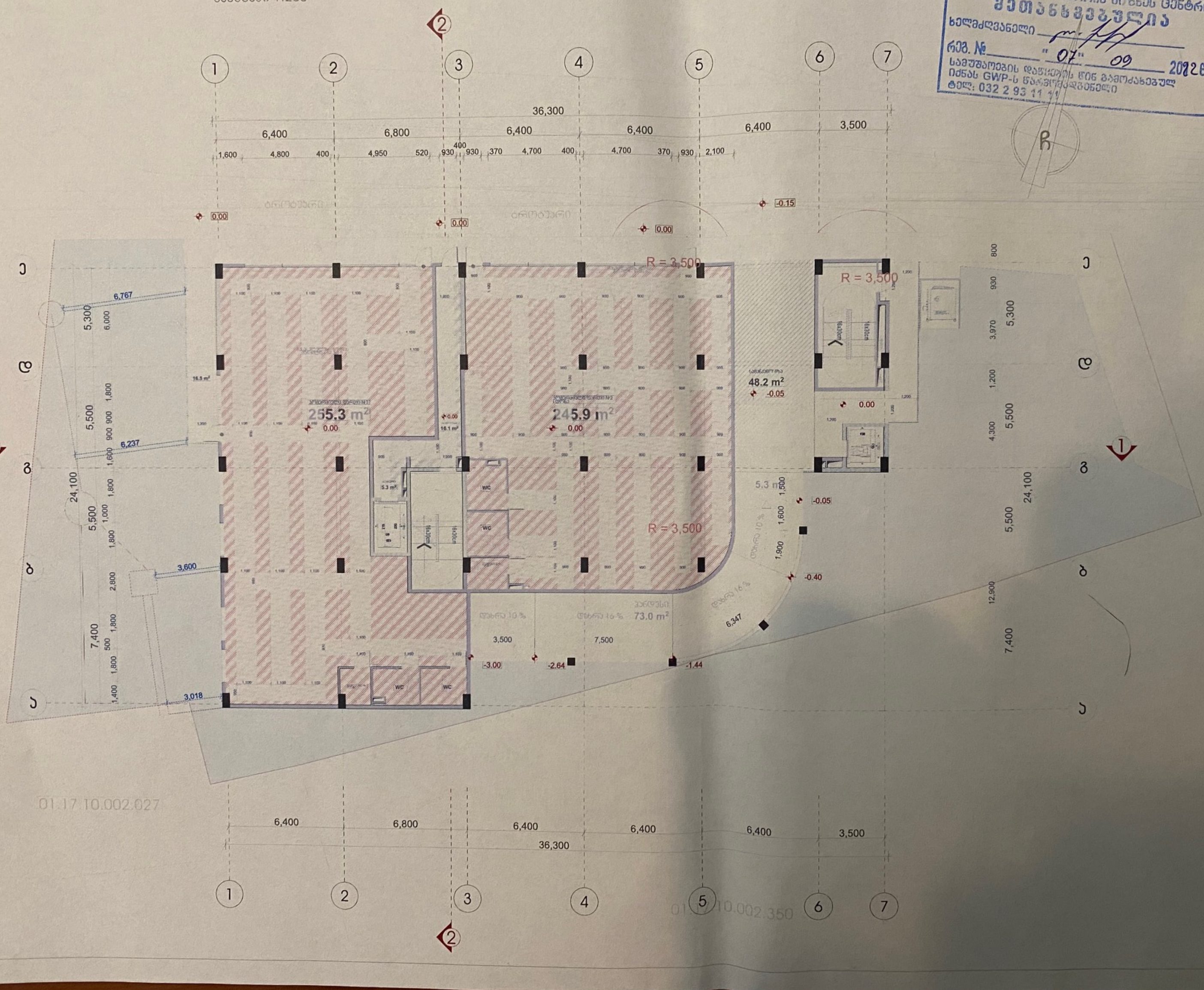

GWP შპს "ჯორჯიან უოთერ ენდ ფაუერი"
ისანი-სამგორის ბიზნეს ცენტრი
შეთანხმებულია
ხელმძღვანელი
რეგ. № "07" 09 2026.
სამუშაოების დაწყების წინ გამოძახებულ
იქნას GWP-ს წარმომადგენელი
ტელ: 032 2 93 11 11

ფორმატი ა-3

ექსპლიკაცია

პირობითი ნიშნები

საპროექტო საზღვარი

შენიშვნები:

დამკვეთი:

მისამართი:

პროექტის სახელწოდება:

თანამდებობა	გვარი	ხელმოწერა
დირექტორი		
არქიტექტორი		

თარიღი	
მასშტაბი	

სტადია	ფურცელი	ფურცლები
პ.		

მეტი ვიდრე უბრალოდ წყალი
MORE THAN JUST WATER

№ 04/22-0685547 D 1. 09. 2022

შპს „მოლი პლიუსი“
მისამართი: ს. თაყაიშვილის ქ. N46
ელ-ფოსტა: tamotartarashvili@gmail.com
ტელეფონი: 595 70 90 25; 591 19 68 68

შპს ,,ჯორჯიან უოთერ ენდ ფაუერმა“ (შემდგომში ,,კომპანია“) განიხილა თქვენი განცხადება დარეგისტრირებული IN22-0682815, დათარიღებული 25/08/2022წ. მიწის ნაკვეთზე (ს/კ 01.17.10.002.296) მშენებლობის გენ. გეგმის შეთანხმების შესახებ.

გაცნობებთ, რომ ზემოაღნიშნულ მიწის ნაკვეთზე გაედინება ,,კომპანიის“ ბალანსზე რიცხული წყალარინების სამი D=500 მმ-იანი ქსელები (იხ. დანართი), რომელთა მიმართ დაცული უნდა იყოს საქართველოში მოქმედი სამშენებლო ნორმებით და წესებით დადგენილი მოთხოვნები.

გასათვალისწინებელია, რომ წყალსადენ-წყალარინების ქსელებთან დაკავშირებით მოქმედებს კანონმდებლობით დადგენილი რეგულაციები, რომელთა შესრულებაც სავალდებულოა ყველა ფიზიკური და იურიდიული პირისთვის.

საქართველოს შრომის, ჯანმრთელობისა და სოციალური დაცვის მინისტრის 2001 წლის 16 აგვისტოს N297/ნ ბრძანებით დამტკიცებული „გარემოს ხარისხობრივი მდგომარეობის ნორმების“ დანართი 5-ის („წყალმომარაგების წყაროებისა და სასმელ-სამეურნეო დანიშნულების წყალსადენების სანიტარული დაცვის ზონები. სანიტარული წესები და ნორმები. სანწდან 2.1.4. 000 – 00“), სამშენებლო ნორმების და წესების (სანდაწ 2.04.02-84) და აგრეთვე, „კომპანიის“ ტექნიკური საბჭოს 2017 წლის 11 აგვისტოს გადაწყვეტილების (ოქმი N8) და ტექნიკური საბჭოს 2017 წლის 4 ოქტომბრის გადაწყვეტილების (ოქმი N12) თანახმად, წყალსადენ-წყალარინების მილებთან მიმართებაში დადგენილია სანიტარული უსაფრთხოების ზოლი, რომლის არეალი აითვლება წყალსადენ-წყალარინების ქსელებიდან ორივე მხარეს: თუ მშრალი გრუნტია - არანაკლებ 10 მ-ისა, როცა წყალსადენ-წყალარინების ქსელების დიამეტრი 1000 მმ-მდეა და არანაკლებ 20 მ-ისა, როცა წყალსადენ-წყალარინების ქსელების დიამეტრი 1000 მმ-ზე მეტია, ხოლო გრუნტის წყლების არსებობისას, არანაკლებ 50 მ-ისა, მილის დიამეტრის მიუხედავად. ზემოაღნიშნული ნორმების საფუძველზე, სანიტარული დაცვის ზოლებში იკრძალება ნაგავსაყრელების, საასენიზაციო მინდვრების, სასაფლაოების, ცხოველთა სამარხების, ავტოგასამართი (ბენზინგასამართი) სადგურების მოწყობა და ფუნქციონირება. სანიტარული დაცვის ზოლებში, აგრეთვე, იკრძალება ნებისმიერი იმ სამრეწველო და სასოფლო-სამეურნეო

051900

საწარმოს მოწყობა და ფუნქციონირება, რომელმაც შესაძლებელია გააუარესოს ნიადაგისა და გრუნტის წყლების სანიტარული მდგომარეობა.

რაც შეეხება სამშენებლო ნორმებით და წესებით (სნდაწ II-89-80; სნდაწ 2.07.01-89) დადგენილ რეგულაციებს, მანძილი (დაშორება) ჰორიზონტალურად ქსელებიდან ნებისმიერ შენობა-ნაგებობებამდე უნდა იყოს: წყალსადენის და წნევიანი წყალარინების შემთხვევაში - არანაკლებ 5 მეტრი, ხოლო თვითდენითი წყალარინების შემთხვევაში - არანაკლებ 3 მეტრი. შესაბამისად, მოცემულ არეალში, წყალსადენის ქსელიდან 5 მეტრამდე მანძილზე, ხოლო წყალარინების ქსელების შემთხვევაში, 3 მეტრ მანძილზე ნებისმიერი მშენებლობა დაუშვებელია.

წყალსადენ-წყალარინების ქსელის გარშემო ტერიტორია ითვლება გაზრდილი რისკის ზონად, ამიტომ ,,კომპანიას" აუცილებლად მიაჩნია წყალამრიდი ჯებირისა და სადრენაჟე არხის მოწყობა შენობა-ნაგებობებისათვის, რათა ქსელების დაზიანების შემთხვევაში თავიდან იქნას აცილებული შესაძლო ზარალის რისკი.

ამავე გარემოების გათვალისწინებით „კომპანია" გამორიცხავს მილსადენების ზონაში მრავალწლიანი ნარგავების დარგვას, ავტოსადგომების, სკვერების, ბავშვთა გასართობი მოედნების და კიდევ სხვა აქტიური საზოგადოებრივი სივრცეების მოწყობას.

თუ ფიზიკური/იურიდიული პირების მიერ არ იქნება დაცული ზემოაღნიშნული სანიტარული და სამშენებლო ნორმებისა და წესების მოთხოვნები, ისინი სრულად აგებენ პასუხს ამგვარი მოთხოვნების დარღვევის შედეგად დამდგარ ზიანზე, ხოლო მიწისქვეშა ქსელებზე მომხდარი ავარიის/დაზიანების შემთხვევაში, მათთვის მიყენებულ ზარალზე (ზიანზე) "კომპანია" იხსნის ყოველგვარ პასუხისმგებლობას. ფიზიკური/იურიდიული პირების მიერ ზემოაღნიშნული სანიტარული და სამშენებლო ნორმებისა და წესების მოთხოვნების დარღვევის შემთხვევაში, "კომპანია" იტოვებს უფლებას, მიმართოს ქ. თბილისის მუნიციპალიტეტის მერიის მუნიციპალურ ინსპექციას მშენებლობის აკრძალვის/შეჩერების მოთხოვნით.

ამასთანავე, ,,კომპანია" გაცნობებთ, რომ თქვენ განცხადებაში მითითებულ მიწის ნაკვეთზე შესაძლებელია გადიოდეს, სხვა, მესამე პირთა კერძო საკუთრებაში/მფლობელობაში არსებული წყალსადენ-წყალარინების ქსელები, რომელთა შესახებ კომპანია ინფორმაციას არ ფლობს.

რაც შეეხება გენ. გეგმის შეთანხმებას, საჭიროა ,,კომპანიაში" წარმოადგინოთ გენ. გეგმა, სადაც განსაზღრული იქნება დაშორება საპროექტო ობიექტიდან წყალარინების ქსელებამდე.

დანარჩენი;; სქემატური ნახაზი - 1 (ერთი) ფურცელი

პატივისცემით,

გიორგი სვანიშვილი
კომერციული დირექტორი

შემსრულებელი: ჯ. ჩაჩხალია
ტელეფონი: 293 11 11 (11 27)

"ჯორჯიან უოთერ ენდ ფაუერი"

IN22-0682815

სიტუაციური ნახაზი

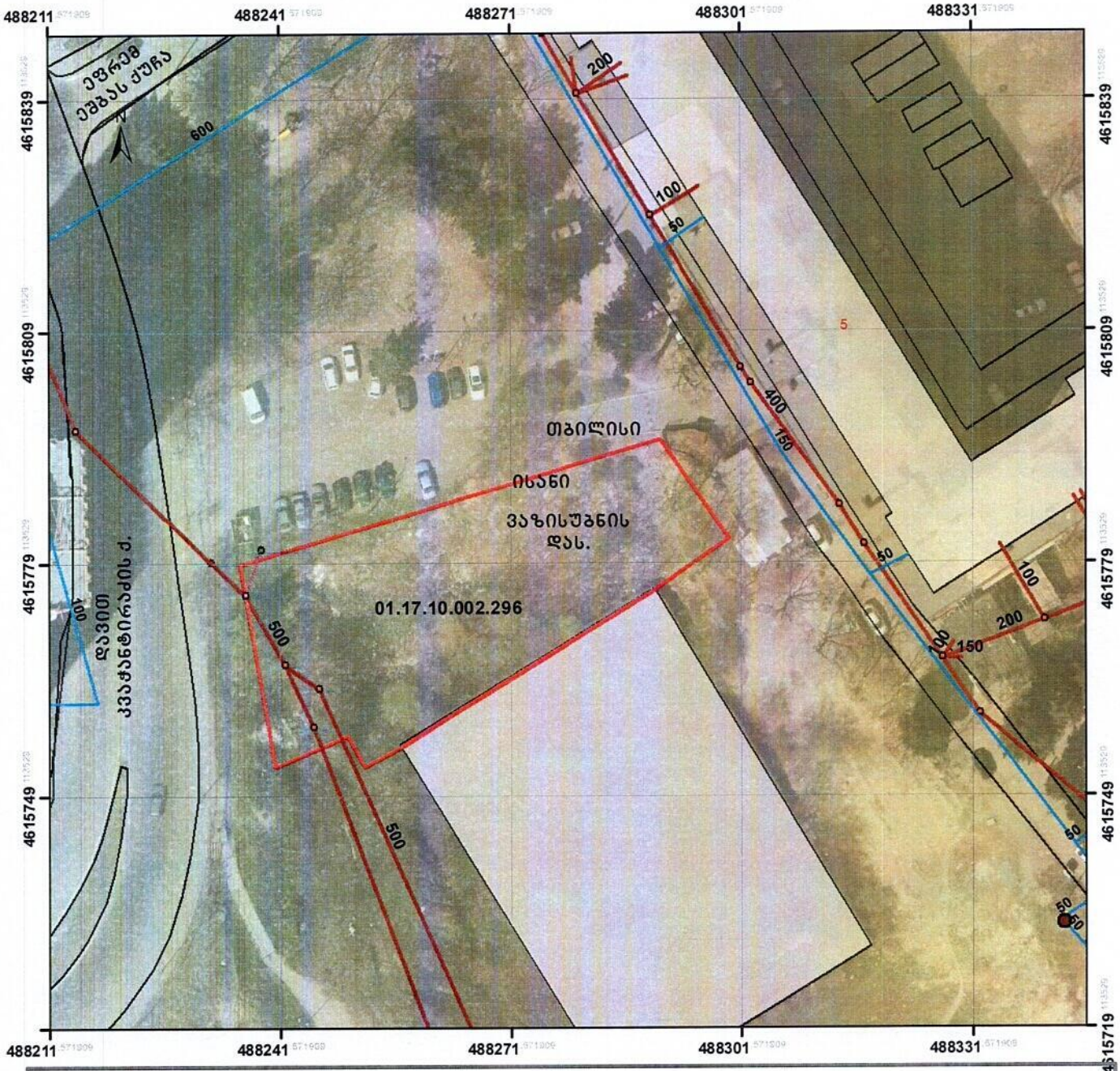

მასშტაბი : 1:700

0 5 10 20 30 40 მეტრი

Coordinate System: WGS 1984 UTM Zone 38N
Projection: Transverse Mercator

მიწისძვეშა კომუნიკაციები

წყალმომარაგების გვირაბი

წყალმომარაგების მილი

წყალარინების ქსელი

8/29/2022

GIS სამსახური
ქ. გიგლემიანი
"ჯორჯიან უოთერ ენდ ფაუერი"

ქალაქ თბილისის მუნიციპალიტეტის მერია
შპს თბილსერვის ჯგუფი
TBILISI MUNICIPALITY CITY HALL
TBILSERVICE GROUP LTD

წერილის ნომერი: **62-0121154655**
თარიღი: **03/06/2021**
პინი: **9907**

ადრესატი: ოთარ ჯანაშვილი
პირადი ნომერი: 12001008785
მისამართი: ქ.თბილისი, თაყაიშვილის 44 ბ.13

გადაამოწმეთ: **document.municipal.gov.ge**

შ.პ.ს "თბილსერვის ჯგუფში" შემოსული თქვენი განცხადების პასუხად გაცნობებთ, რომ ქ. თბილისში რიცხულ არასასოფლო სამეურნეო დანიშნულების მიწის ნაკვეთზე, რომლის საკადასტრო კოდია: (01.17.10.002.296) გარე განათების საზობრივი ნაგებობა კოდით (01.00.084) არ ფიქსირდება. აქედან გამომდინარე შ.პ.ს. "თბილსერვის ჯგუფი" წინააღმდეგი არ არის აწარმოოთ პროექტით დაგეგმილი სამშენებლო სამუშაოები.შეთანხმებული გენ გეგმა იხ. დანართის სახით.

დანართი: 1 ფურცელი.

ვეფხვია ბაძაღუა

შპს "თბილსერვის ჯგუფი"-დირექტორის მოადგილე (გარე განათების დარგში)

გამოყენებულია კვალიფიციური ელექტრონული ხელმოწერა/ ელექტრონული შტამპი

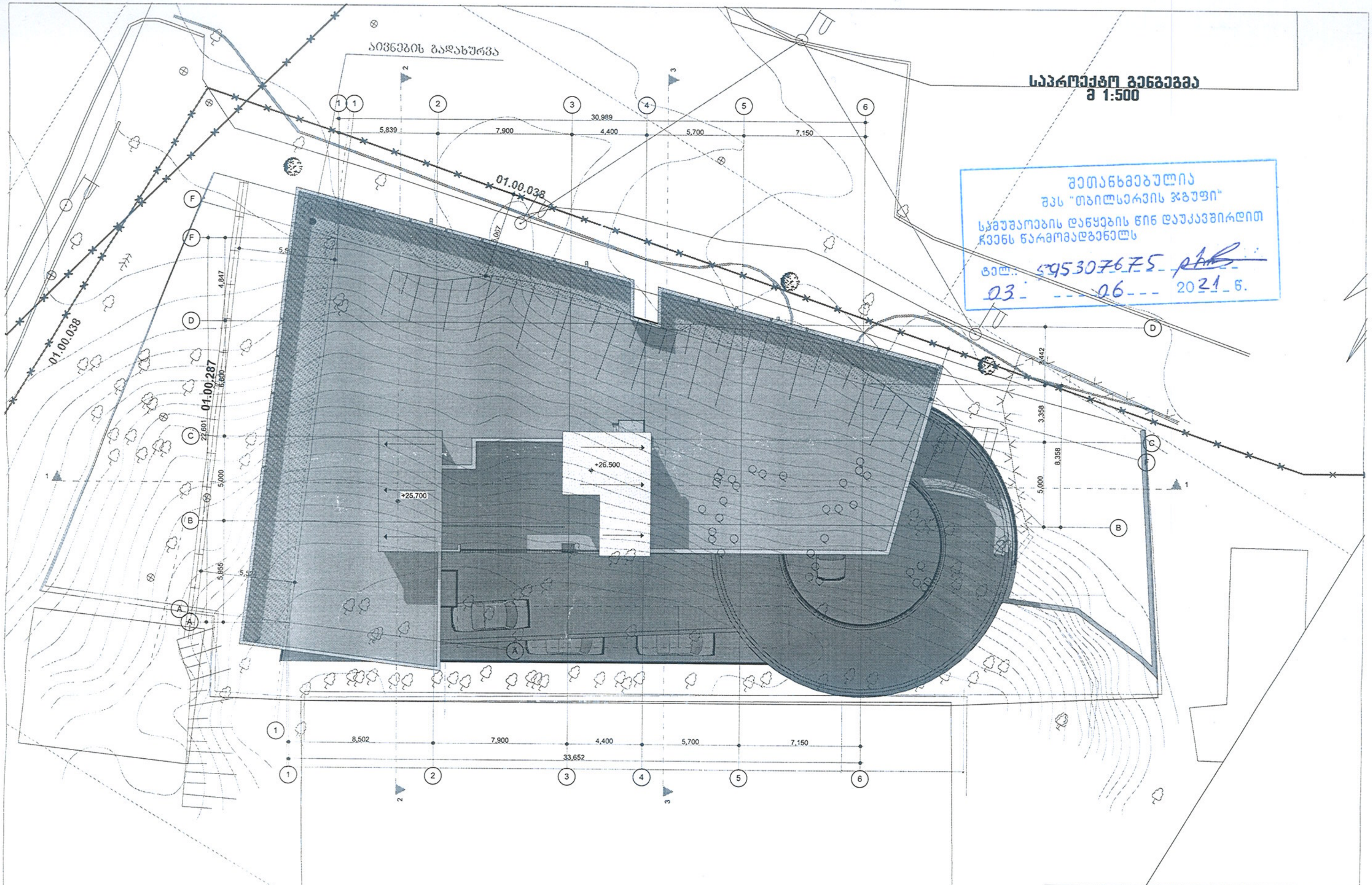

ინდ. მეწარმე „დავით ბაირამაშვილი"		2021 წ.	ქ. თბილისი, დასახლება ვაზისუბანი კორპუსი № 5-ის მიმდებარედ კოდით № 01.17.10.002.296
		1:100	
ხელმძღვანელი	დ. ბაირამაშვილი		დამკვეთი: შ.პ.ს მოლი პლიუსი
პროექტის ავტორი	დ. ბაირამაშვილი		მრავალბინიანი საცხოვრებელი სახლი
პროექტის ავტორი	დ. ბაირამაშვილი		სტადია: პრ. / ფურც.: / სულ.:
შეასრულა	დ. ბაირამაშვილი		