
598-29-29-22
BBU-845


12.00
0.00



















საკადასტრო გეგმა

საჯარო რეესტრის ეროვნული სააგენტო

საკადასტრო კოდი: **01.13.03.050.002**

განცხადების ნომერი: **882016054024**

მომზადების თარიღი: **08/02/2016**

ნაკვეთის დანიშნულება: **არასასოფლო სამეურნეო**

ფართობი: **593 კვ.მ (WGS 84 / UTM zone 38N)**

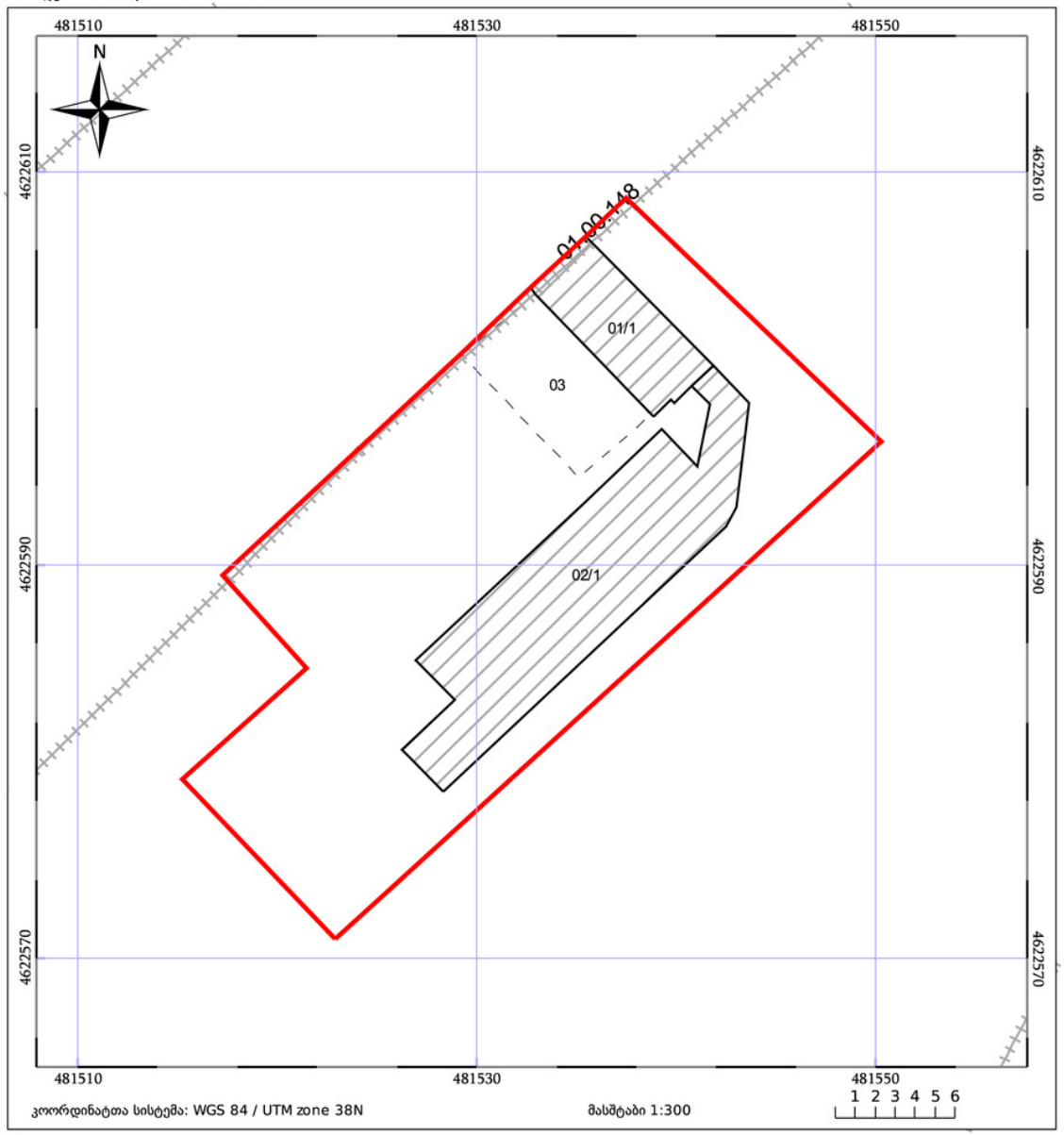

კოორდინატთა სისტემა: WGS 84 / UTM zone 38N

მასშტაბი 1:300

1 2 3 4 5 6

ნაკვეთის საკადასტრო საზღვარი

ხაზობრივი ნაგებობა

ტყის ფონდი

05/25 შენობა/ნაგებობა

05/25 მშენებარე ნაგებობა

ვალდებულება

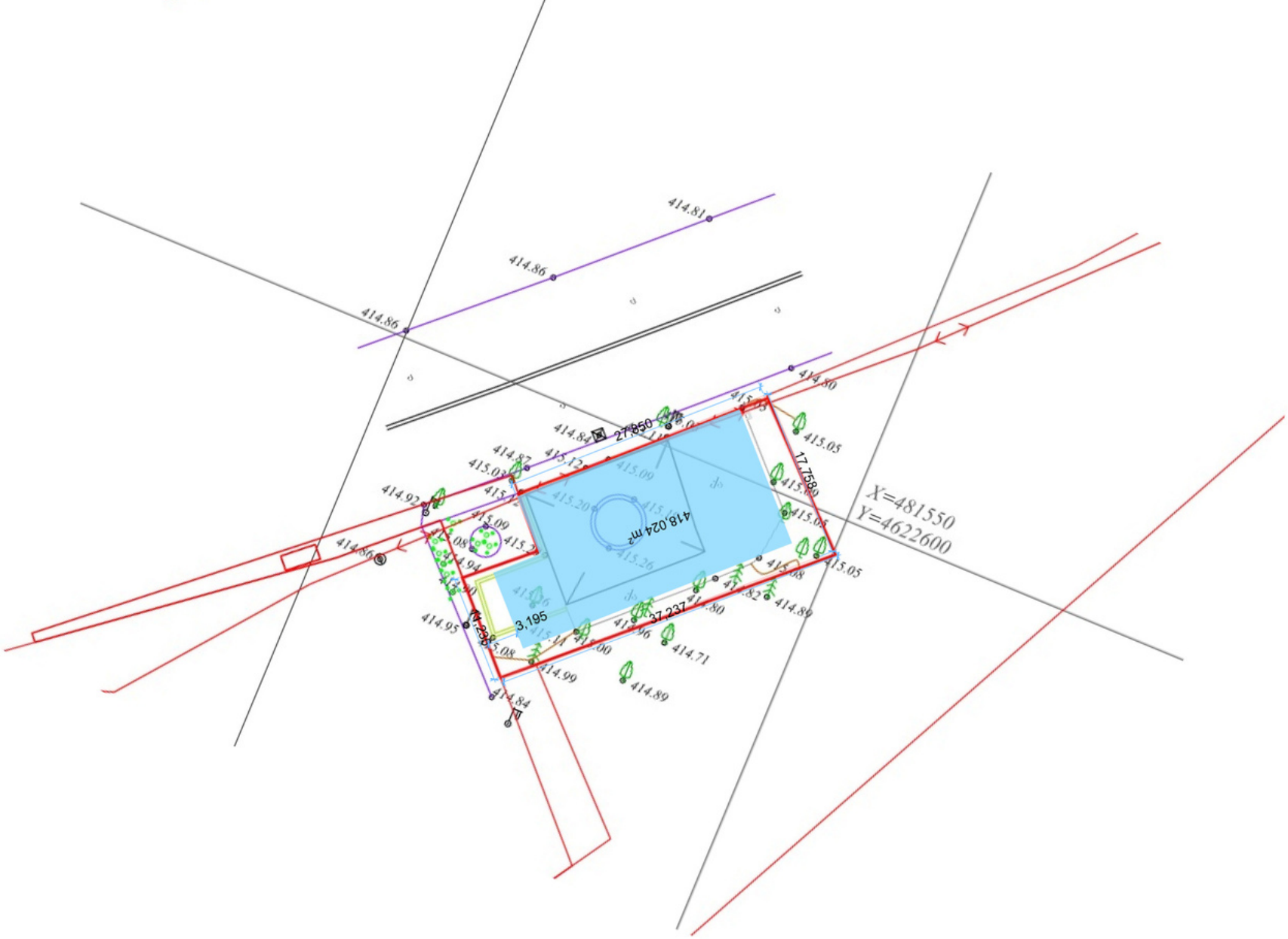

X=481550
Y=4622600
27,850
17,758
37,237
3,195
418,024 m²
414.81
414.86
414.86
414.84
414.92
414.95
414.99
414.84
414.71
414.89
414.89
415.05
415.05
415.09
415.20
415.26

37,224
30,118
3,195
11,160
2,384
3,098
17,758
15,000
418,024 m²
8,516
6,467
27,850
N

ფუნქციური ზონირება



სიტუაციური გეგმა

