მიწის ნაკვეთის ტოპოგრაფიული აზომვითი ნახაზი

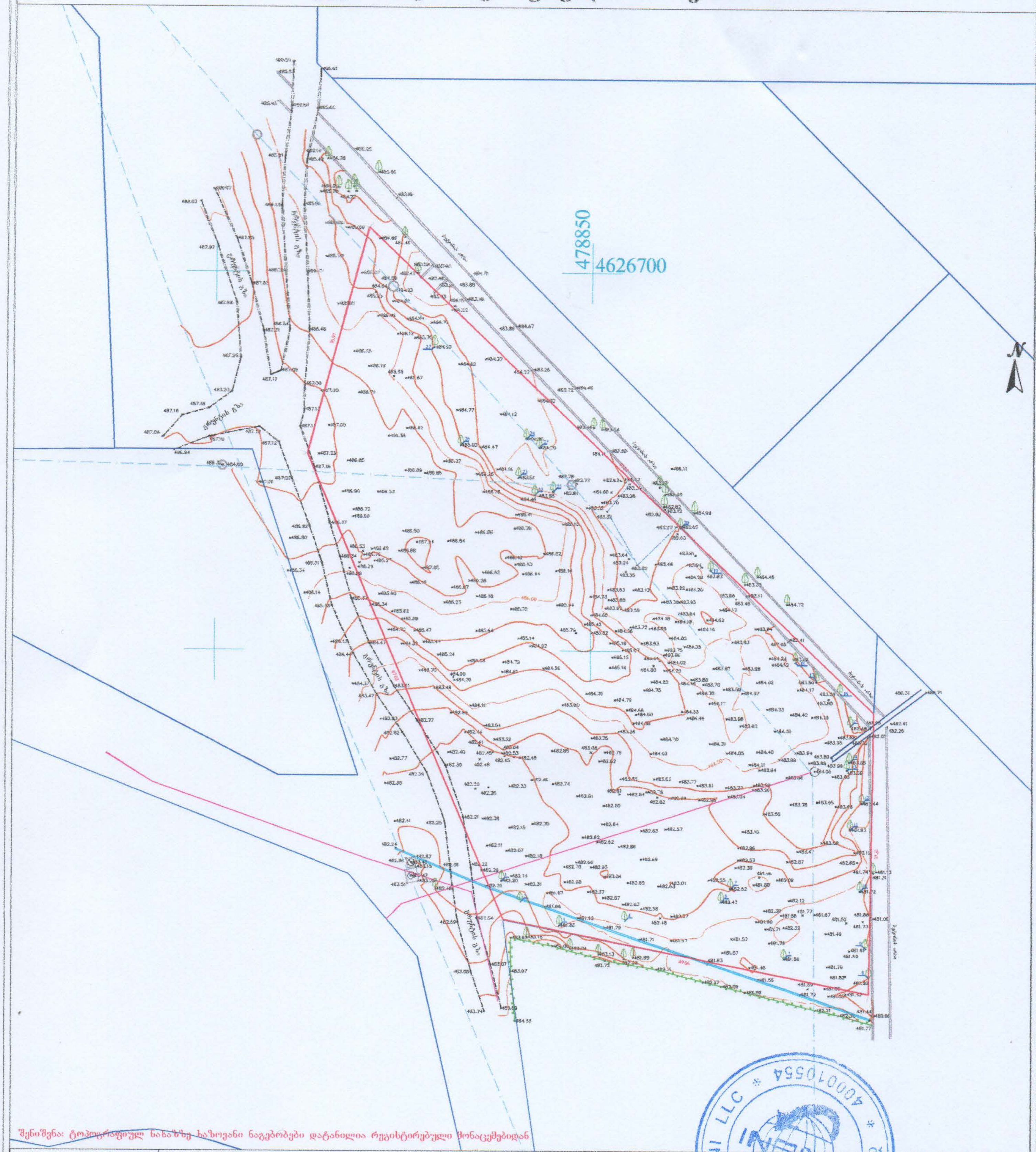

შენიშვნა: ტოპოგრაფიულ ნახაზზე ხაზოვანი ნაგებობები დატანილია რეგისტრირებული მონაცემებიდან

პირობითი აღნიშვნები	შენიშვნა: მიწის სამუშაოები შეათანხმეთ შესაბამის კომუნიკაციის წარმომადგენლებთან						
მიწისქვეშა კომუნიკაციები	ნაკვეთის საზღვარი		ბუჩქი		ცოცხალი ღობე		ღობე
	შენობა		გაზონი		ხეების რიგი		ბორდიური
კანალიზაცია	არკა		სამეთვალყურეო ჭები		ტრანსფორმატორი		ბეტონი
დენის კაბელი	ფარდული		ძეგლი		რადიო ან ტელე ანძა		ქვაფენილი
გაზის მილი	კიბე		შადრევანი		ლამპიონები		საყრდენი კედელი
წყლის მილი	ფოთლოვანი ხე		ონკანი		ელექტრო ბოძი		ბილიკი
	წიწვოვანი ხე		წყარო ან ჭა		რკინიგზა		გზის კონტური
კავშირგაბმულობა	ხეხილის ხე		ბერზინგასამართი სადგური		იზოჰიფსი		ფლატე
	პალმა		მაღალი ძაბვის გადამცემი		მთავარი იზოჰიფსი		წყლის კონტური

პროექცია UTM 38N
საკოორდინატო სისტემა WGS 84

შპს „ორიონი"
ქ. თბილისი, ზ...ს ქუჩა N4

Ltd"orioni"
მობ: +995 557-51-51-15
E-mail: Ltdorioni@mail.ru

დირექტორი		მ. ცინცაძე
შეასრულა		ზ. ცინცაძე
აზომა		მ. ცინცაძე
მისამართი	ქალაქი თბილისი, რაიონი საბურთალო ს/კ. 01.10.07.007.122	
	მაშტაბი 1:500	18.01.2022

მიწის ნაკვეთის ტოპოგრაფიული ასომვითი ნახაზი

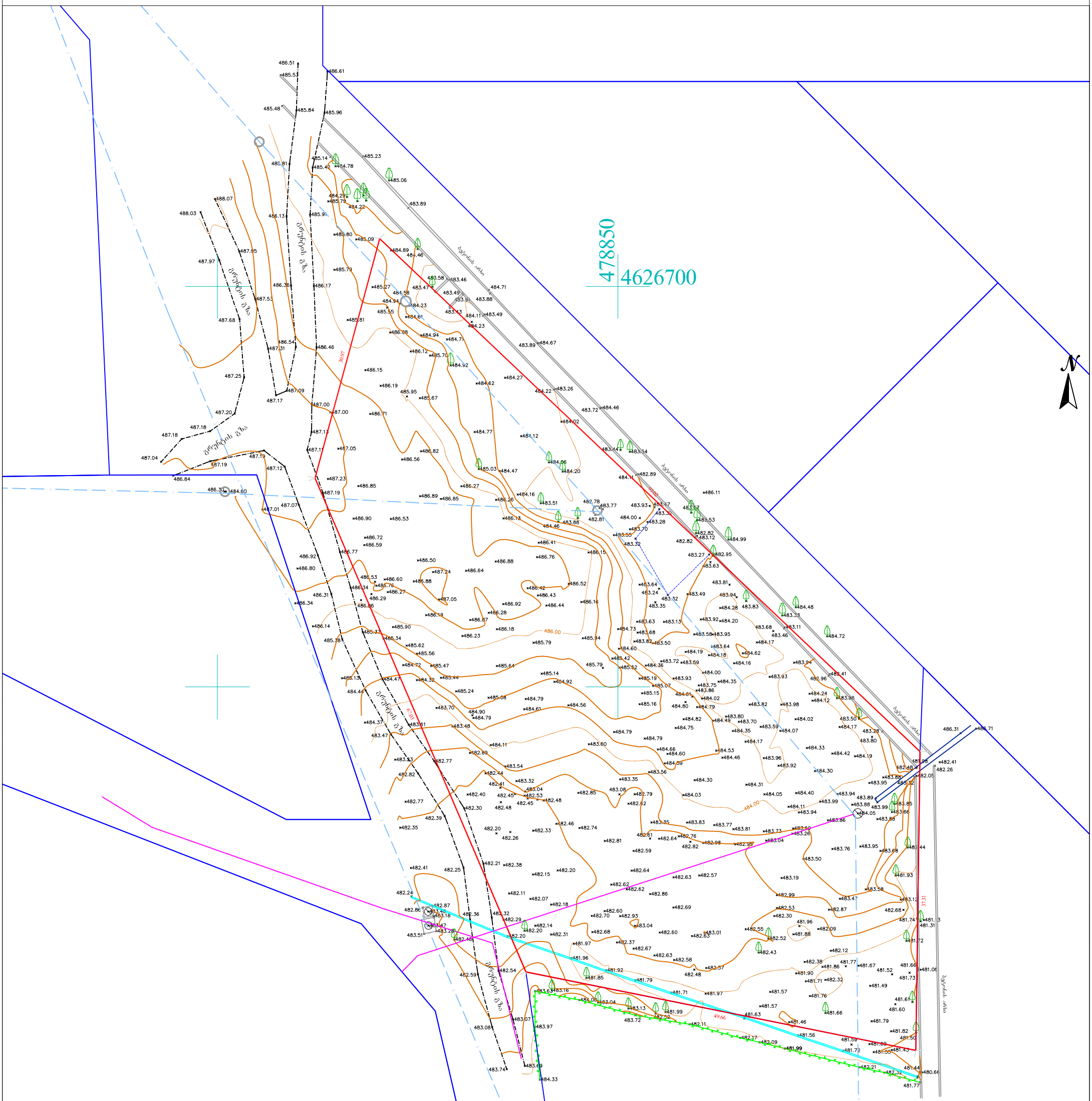
478850
4626700
N
ბეტონის გზა
ასფალტის გზა
ბეტონის გზა
ბეტონის გზა
ბეტონ

გენ. გეგმა
მ.1:500

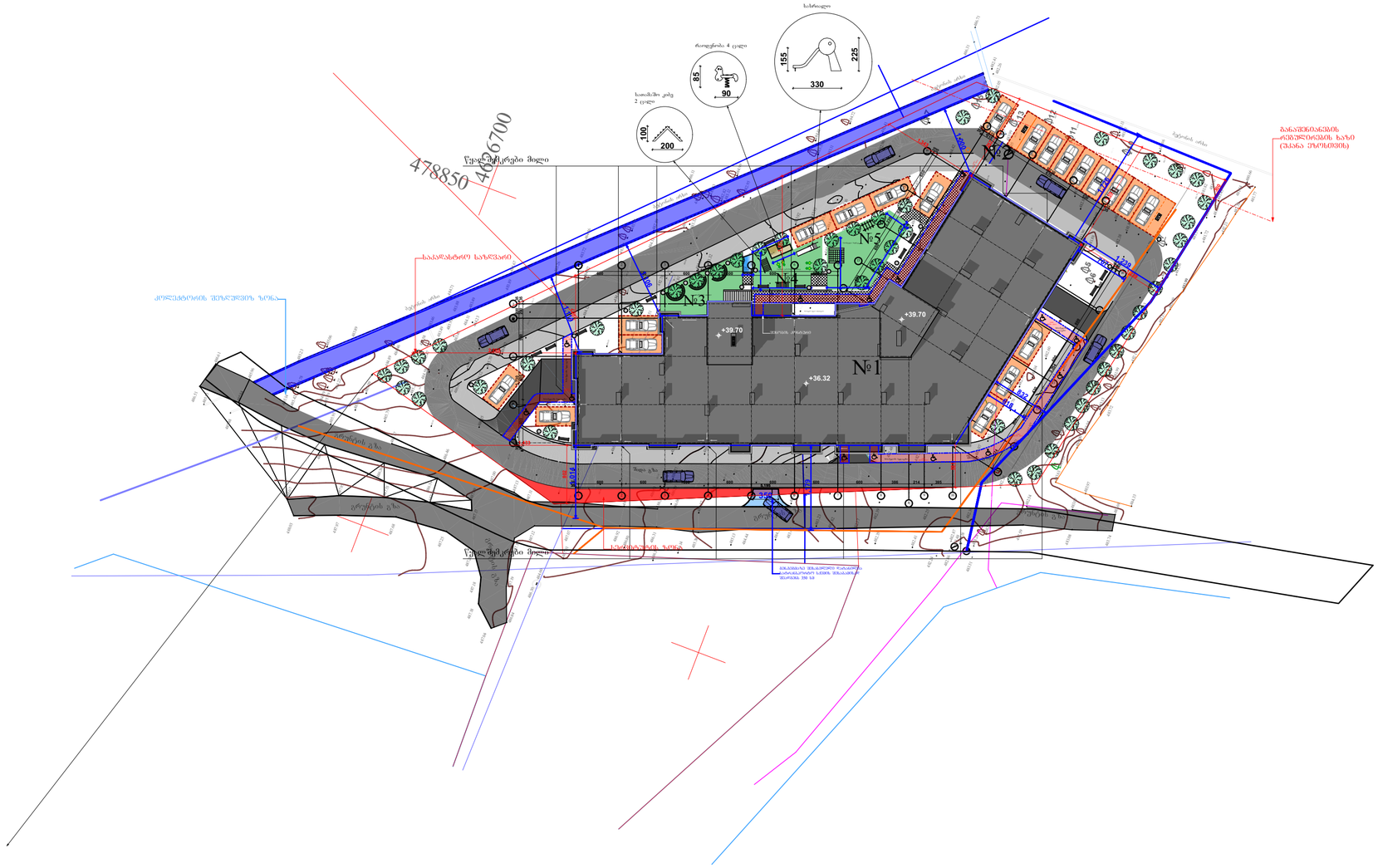
საბავშვო
2 ცალი
ჩოგბურთის 4 ცალი
საბავშვო კომპლექსი
№1
№2
№3
№4
№5
+39.70
+36.32
478850
4686700
ქალაქ ქუთაისის ცენტრალური ნაწილის ტრანსპორტის სქემა