I სართულის გეგმა

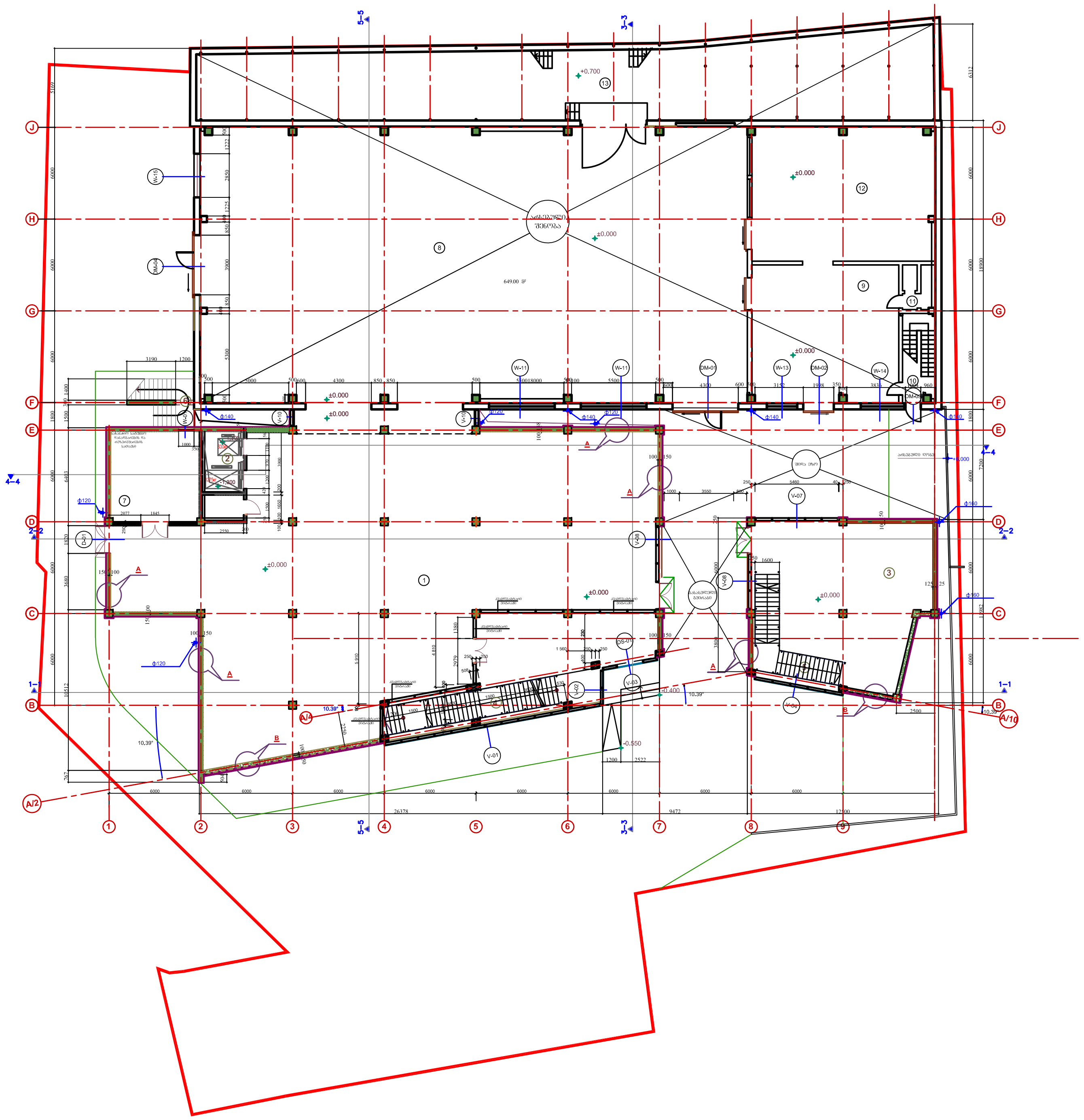

I სართულის განაშენიანების
(იატაკის ძირითადი კონსტრუქციების ზედაპირის)
კონტური

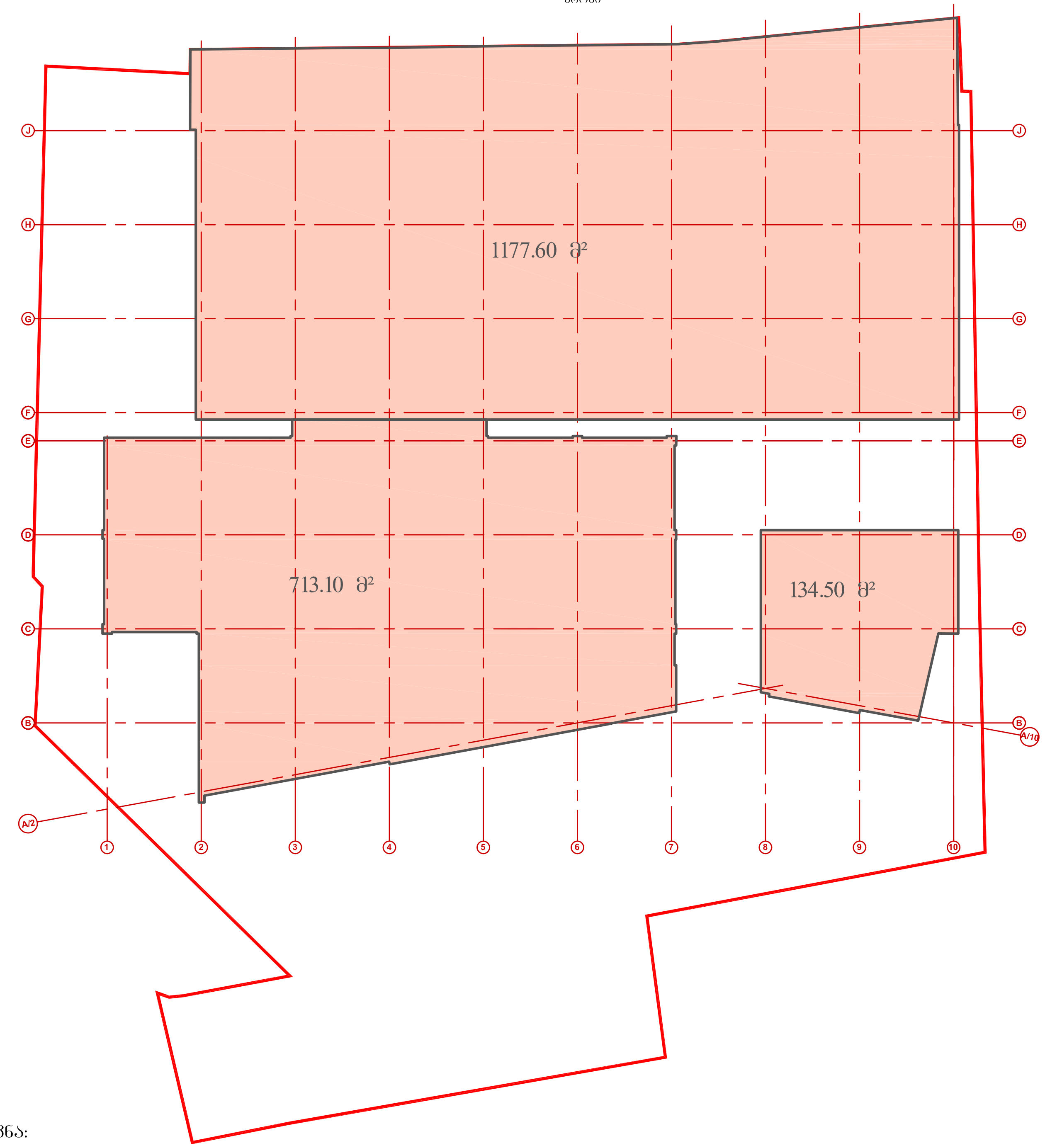

პირობითი აღნიშვნა

ნაკვეთის საკადასტრო საზღვრის პროექცია

შენიშვნა:

I სართულის გარე კონტურში მოქცეული ფართობი
(ტერასების და სატრანსპორტო გვირაბის ფართობების გამოკლებით) - 2025.20 მ²

ცვლილებების გათვალისწინებით

შემკვეთი	შემსრულებელი	ARCI Engineering Consulting					
შ.პ.ს. "ჯი-ეს-სი" ID # 211368508	შ.პ.ს. "არსი საინჟინრო კონსალტინგი" ID # 204927197		დირექტორი — დ. კოსტიანი	არსებული შენობა-ნაგებობის რეკონსტრუქცია მიშენებით. სავაჭრო ცენტრი.	პროექტის ნაწილი - არქიტექტურა	2	ნახაზის № 7/1
			ნაწ. ხელმძღ. — ზ. ციკოლია		I სართულის გეგმა I სართულის განაშენიანების (იატაკის ძირითადი კონსტრუქციების ზედაპირის) კონტური		მასშტაბი: 1:400
			დაამუშავა — თ. ხელაია	მისამართი: თბილისი, ი. შუშლიძის ქუჩა №10 (ყოფილი შეიძრების ქუჩა №21) ნაკვეთი № 01.11.04.029.103			თარიღი: 2022
			დაამუშავა — თ. შავიშვილი		ნახაზის ორიგინალური ზომა - A3		რევიზია: B

ՀՀՇՀՄՄՈՒ	ՀՀԻՄՆԱՐԱՏՈՒԹՅՈՒՆ ՀԱՅԱՍՏԱՆԻ ՀԱՆՐԱՊԵՏՈՒԹՅՈՒՆ	ARCI Armenian Construction Chamber	ՀԱՅԱՍՏԱՆԻ ՇԻՆԱՐԱՐՆԵՐԻ ՊԱՏԱՍԽԱՆԱՏՈՒ ՄԱՍՆԱԳԻՏԱԿԱՆ ԿԱԶՄԱԿԵՐՊՈՒԹՅՈՒՆ **ՀԾ # 21136850**8
ՀՀՇՀՄՄՈՒ	ՀՀԻՄՆԱՐԱՏՈՒԹՅՈՒՆ ՀԱՅԱՍՏԱՆԻ ՀԱՆՐԱՊԵՏՈՒԹՅՈՒՆ		ՀՀԱ, "ԳՈՀԱՐԱՆՈՑ" ՊԱՐՏԱԿԱՆ ՀԱՄԱԼՍԱՐԱՆԻ ԱՐՀԵՍՏԱՆՈՑԻ ՇԵՆՔԵՐԻ ԵՎ ՀԱՐԿԱՅԻՆ ՀԱՐՄԱՐՔՆԵՐԻ ՊԱՀՊԱՆՈՒԹՅԱՆ ԾԱՌԱՅՈՒԹՅՈՒՆ **ՀԾ # 20492797**

ՀԱՄԱՀԵՂԻԿ ՀՀՇՄՄՈ - ՀԱՅԱՍՏԱՆԻ ՀԱՆՐԱՊԵՏՈՒԹՅԱՆ ԳՈՐԾԱՐԱՐՈՒԹՅՈՒՆ ՀՀ ԿԱՌԱՎԱՐՈՒԹՅԱՆ ԱՇԽԱՏԱԿԱԶՄԻ ՀՀ ԿԱՌԱՎԱՐՈՒԹՅԱՆ ԱՇԽԱՏԱԿԱԶՄԻ ԿԱՌՈՒՑՎԱԾՔԱՅԻՆ ՀԱՐՑԵՐԻ ԱԾԽԱԼԱՐԱՆԻ ՕԳՆՈՒԹՅԱՄԲ	ՀԱՍՑԵՆԻ ՏԵՂԱԿԱՆՔԱՅԻՆ ԱՇԽԱՏԱՆՔՆԵՐԻ ԿԱԶՄԱԿԵՐՊՄԱՆ ՀԱՄԱՁԱՅՆԱԳՐՈՎ ՆԱԽԱԳԾԱՅԻՆ ՓՈՒԼԻ ԱՇԽԱՏԱՆՔՆԵՐԻ ՀԱՄԱԿԱՐԳՈՒՄ ՀՀ ՔԱՂԱՔԱՇԻՆՈՒԹՅԱՆ ՊԵՏԱԿԱՆ ԿՈՄԻՏԵՏԻ ՏԱՐԱԾՔԱՅԻՆ ՄԱՐՄՆԻ ՀԱՄԱՐ	ՀՀ ՏԱՐԱԾՔԱՅԻՆ ԿԱՌԱՎԱՐՄԱՆ ԵՎ ՔԱՂԱՔԱՇԻՆՈՒԹՅԱՆ ՊԵՏԱԿԱՆ ԿՈՄԻՏԵ

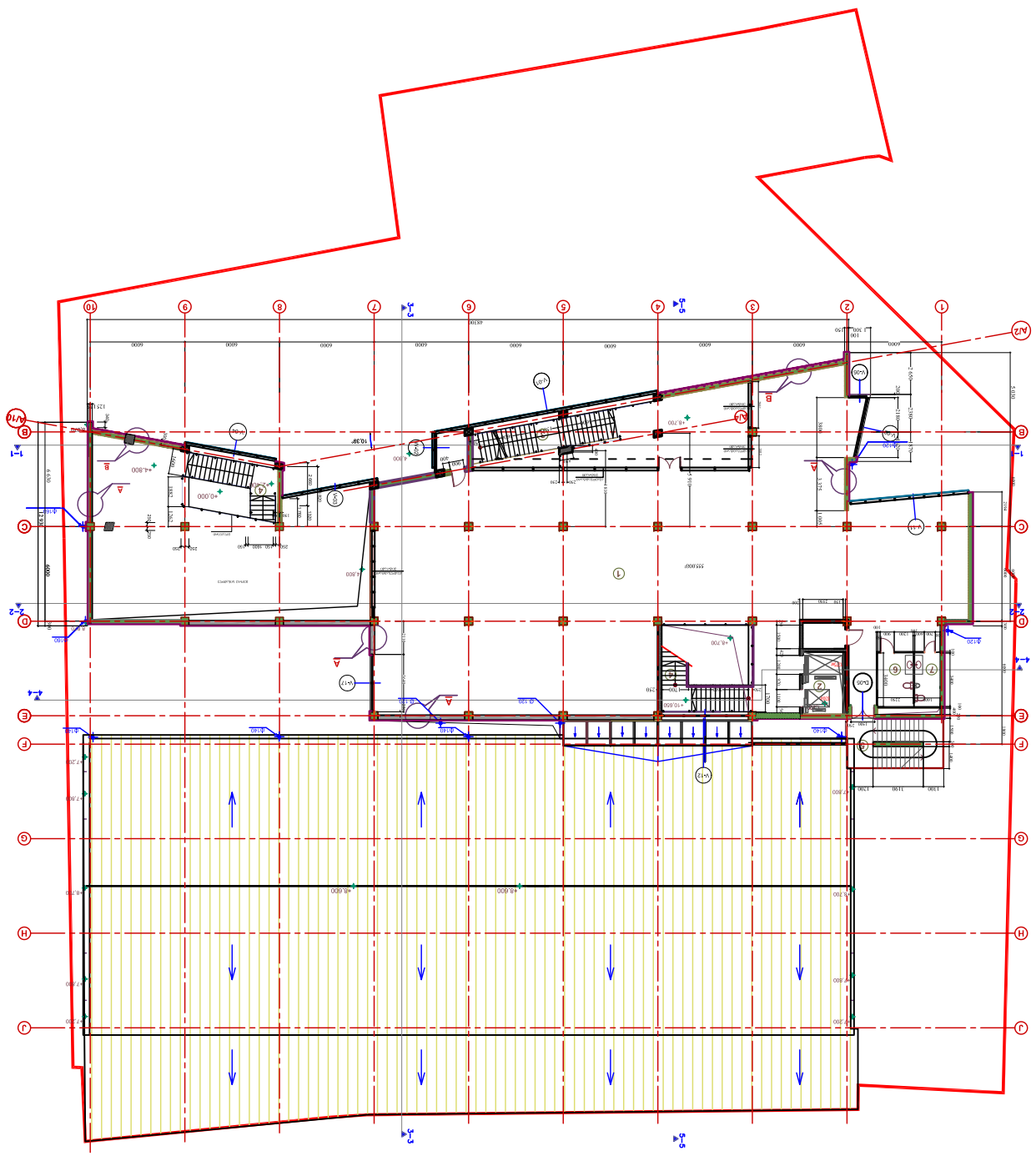

III ԲԱԺՆԻ ՀԱՏԱԿԱԳԾԱՅԻՆ ՊԼԱՆ

ԳԾԱՅԻՆ ՀԱՏԱԿԱԳԾԵՐԻ ՑԱՆԿ

ՀԱՏԱԿԱԳԾԻ ՀԱՄԱՐ	ՀԱՏԱԿԱԳԾԻ ՄԱԿԵՐԵՍ
1	1:100

ԲՆԱԿԱՆ ԵՎ ԱՌԱՆՁՆԱՀԱՏԿՈՒԹՅՈՒՆՆԵՐԻ ՏԵՂԱԿՈՒՄ

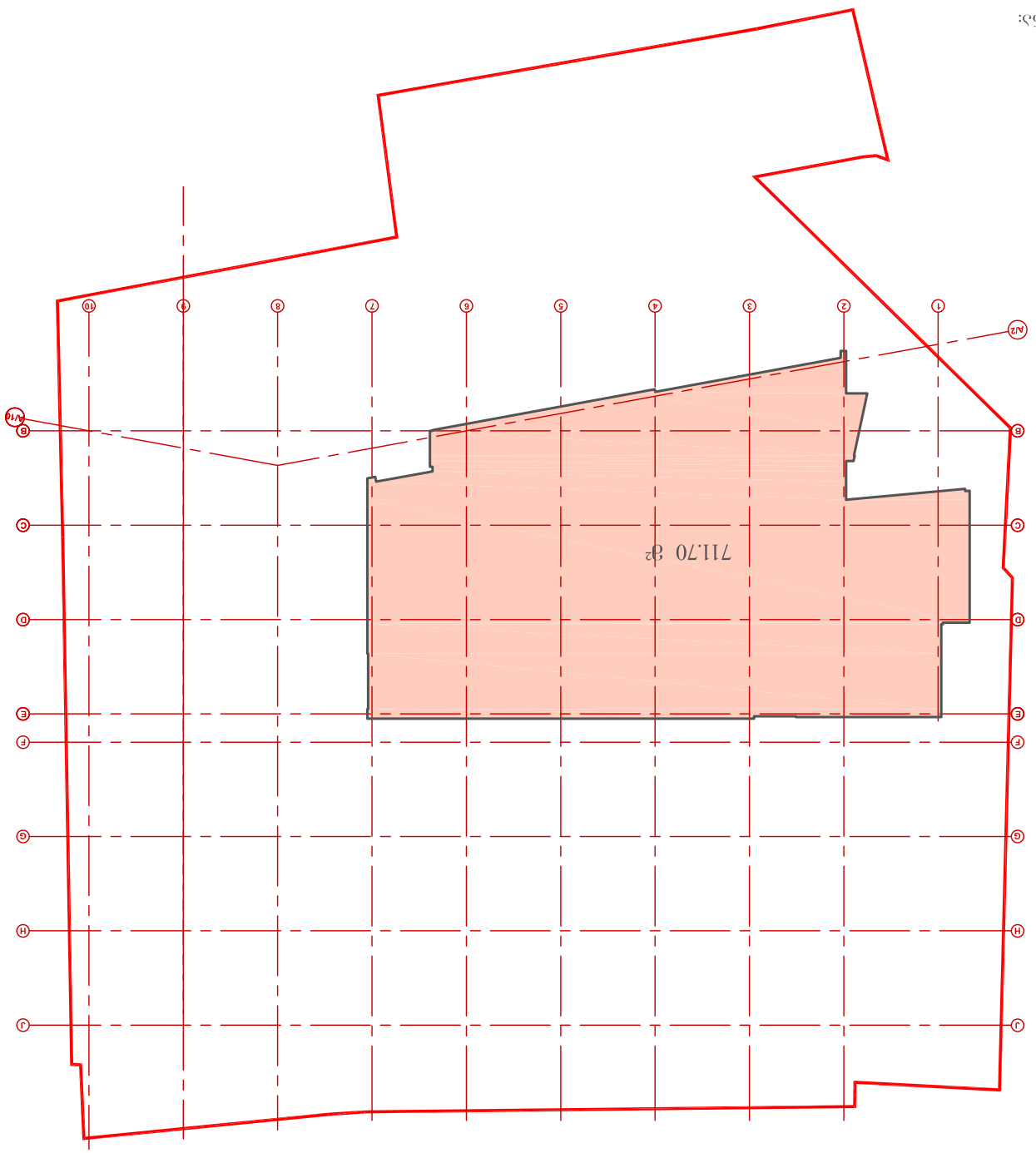

III ԲԱԺՆԻ ՀԱՏԱԿԱԳԾԱՅԻՆ ԱՅԼԱՆՑՄԱՆ ՊԱՀԱՆՋՎՈՂ ՏԱՐԱԾՔԻ ՍԱՀՄԱՆԱԳԾԱՅԻՆ ՊԼԱՆ
(ՊԱՅՄԱՆԱԳՐԱՅԻՆ ԱՇԽԱՏԱՆՔՆԵՐԻ ԱՐԴՅՈՒՆՔՈՒՄ ՁԵՎԱՎՈՐՎՈՂ ՀՈՂԱՄԱՍԻ)
ՉՓ 1:750

ՀՈՂԱՄԱՍԻ ՍԱՀՄԱՆԱԳԾԻ ՑԱՆԿ

ՀՈՂԱՄԱՍԻ ՀԱՄԱՐ	ՀՈՂԱՄԱՍԻ ՄԱԿԵՐԵՍ
1	1:750

ՀՈՂԱՄԱՍԻ ՍԱՀՄԱՆԱԳԾԻ ՎՐԱ ԳՏՆՎՈՂ ՏԱՐԱԾՔԻ ՄԱՍԻՆ

711.70 մ²

| | | |

ქალაქის მერია	ს. ა(ო)ხტისი	ARCI	შპს „არქი ლაინ ჯორჯია“ ID # 204927197
ბაღ. ხელმძღვ.	ს. ცისკრისა		
შესაბამისობა	დ. ხელაძე		
ხელშეკრულება	დ. ბაქრაძე		

პროექტის დასახელება			შპს „ჯი-ეს-ჯი“ ID # 211368508
ობიექტის მისამართი			
ნახაზის დასახელება			

ქალაქ ბათუმის ახალი საერთაშორისო აეროპორტის ტერიტორიაზე მდებარე ავტოსადგომის მშენებლობა

პროექტის ეტაპი		ნახაზის №	10/1
IV საპროექტო ეტაპის ტექნიკური პროექტის ფარგლებში		ზომა	1:400
IV საპროექტო ეტაპის ტექნიკური პროექტის ფარგლებში (ტანადგომის ტერიტორიის ელექტრომოწყობილობების განთავსების ადგილების მითითებით)		თარიღი	2022
ნახაზის დასახელება - ა3		ფორმატი	B

IV სართულის ატვირთვის ადგილების განთავსების სქემა
(ტანადგომის ელექტრომოწყობილობების განთავსების ადგილების მითითებით)
1:400

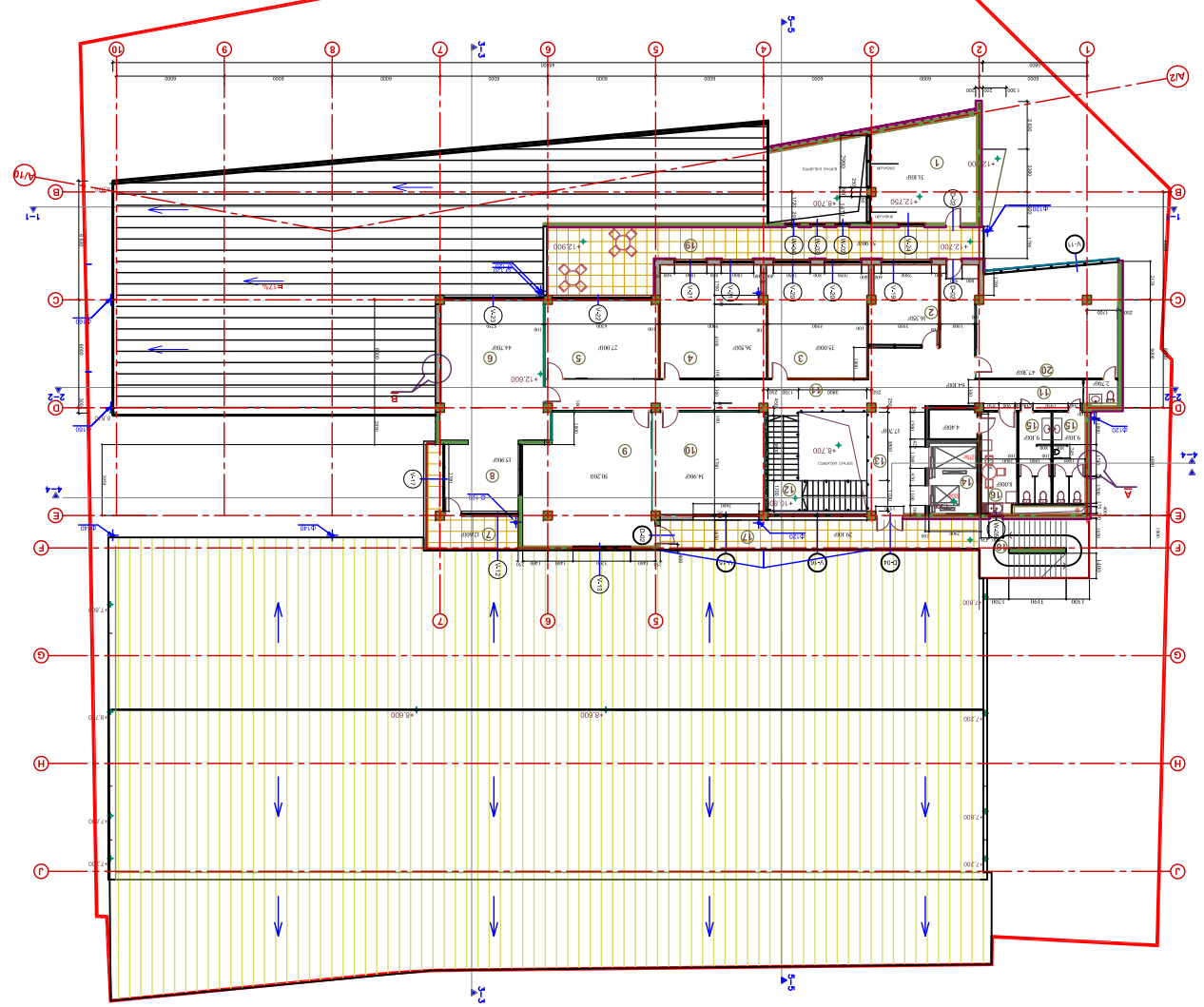

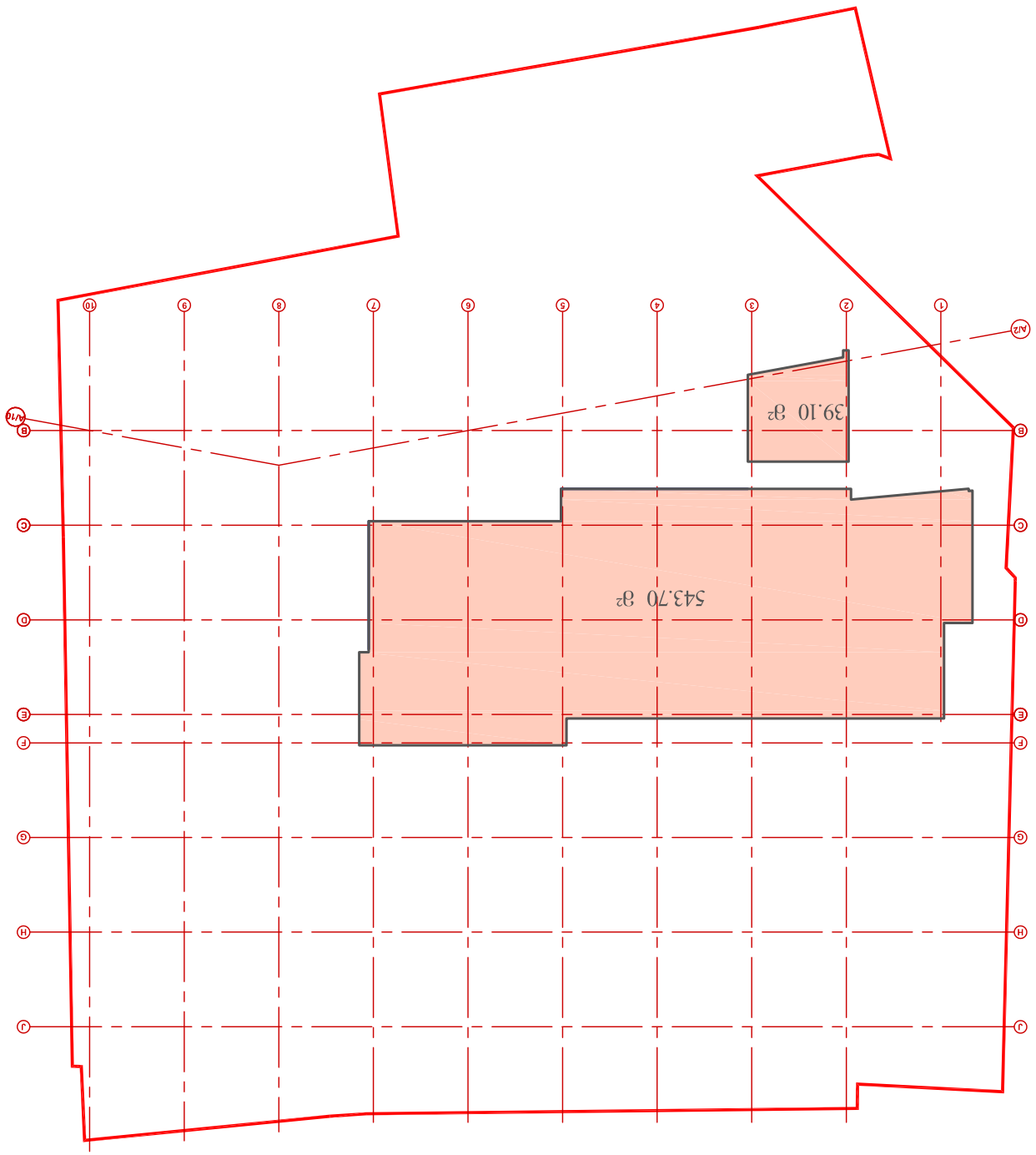

IV სართულის ატვირთვის ადგილების განთავსების სქემა
(ტანადგომის ელექტრომოწყობილობების განთავსების ადგილების მითითებით)
1:400

ატვირთვის ადგილების რაოდენობა

ბაღ. ხელმძღვანელის ადგილების ნაწილი, რომელიც ელექტრომანქანების დამტენი სადგურებით არის აღჭურვილი

ეს ნახაზი დაცულია საავტორო უფლებების შესახებ საქართველოს კანონმდებლობით. ნახაზის ნებისმიერი სახით გამოყენება, კოპირება ან გავრცელება დაშვებულია მხოლოდ ავტორის წერილობითი ნებართვის საფუძველზე.

ТОВАРИСТВО З ОБМЕЖЕНОЮ ВІДПОВІДАЛЬНІСТЮ "ТДВ "ЧОП-ЦЕНТР"
ID # 21136850

ТОВАРИСТВО З ОБМЕЖЕНОЮ ВІДПОВІДАЛЬНІСТЮ "ТОВ "ЧОП ЦЕНТР ОБОРОНСЕРВІС"
ID # 20492797

ARCI
Architectural Innovations

ГОЛОВНИЙ ІНЖЕНЕР	Є. ЛУЦЬКОВСЬКИЙ		
ГІП	Т. ШЕВЧЕНКО		
ГОЛОВНИЙ АРХІТЕКТОР	О. ЛЕВЧЕНКО		
ГОЛОВНИЙ ІНЖЕНЕР ПРОЕКТУ	О. ЗАХАРЧЕНКО		

ЗАМОВНИК: ТОВАРИСТВО З ОБМЕЖЕНОЮ ВІДПОВІДАЛЬНІСТЮ "ТОВ "ЧОП ЦЕНТР ОБОРОНСЕРВІС" ID # 20492797

ОБ'ЄКТ: РЕКОНСТРУКЦІЯ ЗАКРИТОГО ТИРУ ТОВ "ЧОП ЦЕНТР ОБОРОНСЕРВІС" ЗА АДРЕСОЮ: М. ЛЬВІВ, ВУЛ. ЗАМАРСТИНІВСЬКА, 38

ГОЛОВНИЙ ІНЖЕНЕР ПРОЕКТУ: О. ЗАХАРЧЕНКО

ЗАГАЛЬНІ ВІДОМОСТІ. ЗОНУВАННЯ. ПЛАНУВАЛЬНА ОРГАНІЗАЦІЯ ЗЕМЕЛЬНОЇ ДІЛЯНКИ. ГЕНПЛАН.	Г	Б/Т	1:400
		ВЕДОМІСТЬ ОБСЯГІВ РОБІТ. ЕКСПЛІКАЦІЯ ПРИМІЩЕНЬ. ВІДОМІСТЬ ПОКАЗНИКІВ ЗЕМЕЛЬНОЇ ДІЛЯНКИ.	2022	
ЗАГАЛЬНІ ПОЯСНЮВАЛЬНІ ДАНІ - А3			А	

ГЕНПЛАН
М 1:400

ВІДОМІСТЬ ОБСЯГІВ РОБІТ
(ОЗЕЛЕНЕННЯ ТЕРИТОРІЇ ТА ВЛАШТУВАННЯ ПІШОХІДНИХ ДОРІЖОК)

№	НАЗВА РОБІТ	ОДИНИЦЯ ВИМІРУ	КІЛЬКІСТЬ
1	Розчищення території від сміття та будівельних решток	м²	1 280
2	Зняття родючого шару ґрунту товщиною 0,15 м	м³	192
3	Планування території бульдозером	м²	1 280
4	Влаштування основи під доріжки: щебінь фракції 20–40 мм, товщина шару 0,15 м	м³	192
5	Влаштування основи під доріжки: щебінь фракції 5–20 мм, товщина шару 0,10 м	м³	128
6	Укладання бетонних доріжок товщиною 0,08 м	м²	128,20
7	Влаштування бортового каменю БР 100.30.15	м	72
8	Посів газонної трави	м²	1 152
9	Посадка кущів	шт.	24
10	Посадка дерев	шт.	6
11	Улаштування зовнішнього освітлення доріжок	шт.	8
12	Встановлення лавок	шт.	4
13	Встановлення урн	шт.	2

ЕКСПЛІКАЦІЯ ПРИМІЩЕНЬ

№	НАЗВА ПРИМІЩЕННЯ	ПЛОЩА, м²
1	Стрілецька зона	36,90
2	Коридор	19,90
3	Зона очікування	23,90
4	Кімната для зберігання зброї	12,40
5	Кімната для чищення зброї	8,60
6	Санвузол	5,90
7	Тамбур	3,20
8	Технічне приміщення	4,80
9	Електрощитова	2,10
10	Комора	1,80
11	Вестибюль	18,50
12	Гардероб	15,60
13	Кімната охорони	14,20
14	Санвузол для персоналу	6,40
15	Душова	4,10
16	Коридор	9,80
17	Кімната для прийому їжі	16,30
18	Кухня	11,70
19	Коридор	7,60
20	Кімната відпочинку	17,80
21	Санвузол	4,20
22	Коридор	6,50
23	Кімната для сушіння одягу	5,30
24	Технічне приміщення	3,90
25	Коридор	8,40
26	Кімната для зберігання інвентарю	10,60
27	Коридор	12,30
28	Кімната для зберігання зброї	14,70
29	Коридор	18,20
30	Стрілецька зона	36,90
31	Коридор	19,90
32	Зона очікування	23,90
33	Кімната для зберігання зброї	12,40
34	Кімната для чищення зброї	8,60
35	Санвузол	5,90
36	Тамбур	3,20
37	Технічне приміщення	4,80
38	Електрощитова	2,10
39	Комора	1,80
40	Вестибюль	18,50
41	Гардероб	15,60
42	Кімната охорони	14,20
43	Санвузол для персоналу	6,40
44	Душова	4,10
45	Коридор	9,80
46	Кімната для прийому їжі	16,30
47	Кухня	11,70
48	Коридор	7,60
49	Кімната відпочинку	17,80
50	Санвузол	4,20
51	Коридор	6,50
52	Кімната для сушіння одягу	5,30
53	Технічне приміщення	3,90
54	Коридор	8,40
55	Кімната для зберігання інвентарю	10,60
56	Коридор	12,30
57	Кімната для зберігання зброї	14,70
58	Коридор	18,20

ЗАГАЛЬНІ ВІДОМОСТІ. ЗОНУВАННЯ. ПЛАНУВАЛЬНА ОРГАНІЗАЦІЯ ЗЕМЕЛЬНОЇ ДІЛЯНКИ. ГЕНПЛАН. ВЕДОМІСТЬ ОБСЯГІВ РОБІТ. ЕКСПЛІКАЦІЯ ПРИМІЩЕНЬ. ВІДОМІСТЬ ПОКАЗНИКІВ ЗЕМЕЛЬНОЇ ДІЛЯНКИ. ЗАГАЛЬНІ ПОЯСНЮВАЛЬНІ ДАНІ

ЗОНУВАННЯ ЗЕМЕЛЬНОЇ ДІЛЯНКИ
(ОЗЕЛЕНЕННЯ ТЕРИТОРІЇ ТА ВЛАШТУВАННЯ ПІШОХІДНИХ ДОРІЖОК)
М 1:400

128,20 м²
- ОЗЕЛЕНЕННЯ ТЕРИТОРІЇ ТА ВЛАШТУВАННЯ ПІШОХІДНИХ ДОРІЖОК

ГЕНПЛАН
М 1:400

ЗОНУВАННЯ ЗЕМЕЛЬНОЇ ДІЛЯНКИ
(ОЗЕЛЕНЕННЯ ТЕРИТОРІЇ ТА ВЛАШТУВАННЯ ПІШОХІДНИХ ДОРІЖОК)

- ОЗЕЛЕНЕННЯ ТЕРИТОРІЇ ТА ВЛАШТУВАННЯ ПІШОХІДНИХ ДОРІЖОК

ՀՀՇՀՀՄՄՈՒ	ՅՅՈՒՆՎԱՐՅԱՆ	ՀՅԱ. ՆԱԽԱԳԻԾ ԲՆԱԿԱՐԱՆԻ ՀՈՒՆՎԱՐՅԱՆ ՏՈՒՆ «ՀԱՅԿԱԶՆԻՄ» ՓԲԸ-Ի ՀԱՄԱՐ		ARCI	ՀՀՇՀՀՄՄՈՒ ՀՀՇՀՀՄՄՈՒ ՀՀՇՀՀՄՄՈՒ	ՀՀՇՀՀՄՄՈՒ ՀՀՇՀՀՄՄՈՒ ՀՀՇՀՀՄՄՈՒ	
ՀՀՇՀՀՄՄՈՒ ՀՀՇՀՀՄՄՈՒ	ՀՀՇՀՀՄՄՈՒ ՀՀՇՀՀՄՄՈՒ	ՀՀՇՀՀՄՄՈՒ ՀՀՇՀՀՄՄՈՒ ՀՀՇՀՀՄՄՈՒ			ՀՀՇՀՀՄՄՈՒ ՀՀՇՀՀՄՄՈՒ

II სართულის გეგმა

მ-ბი 1:200

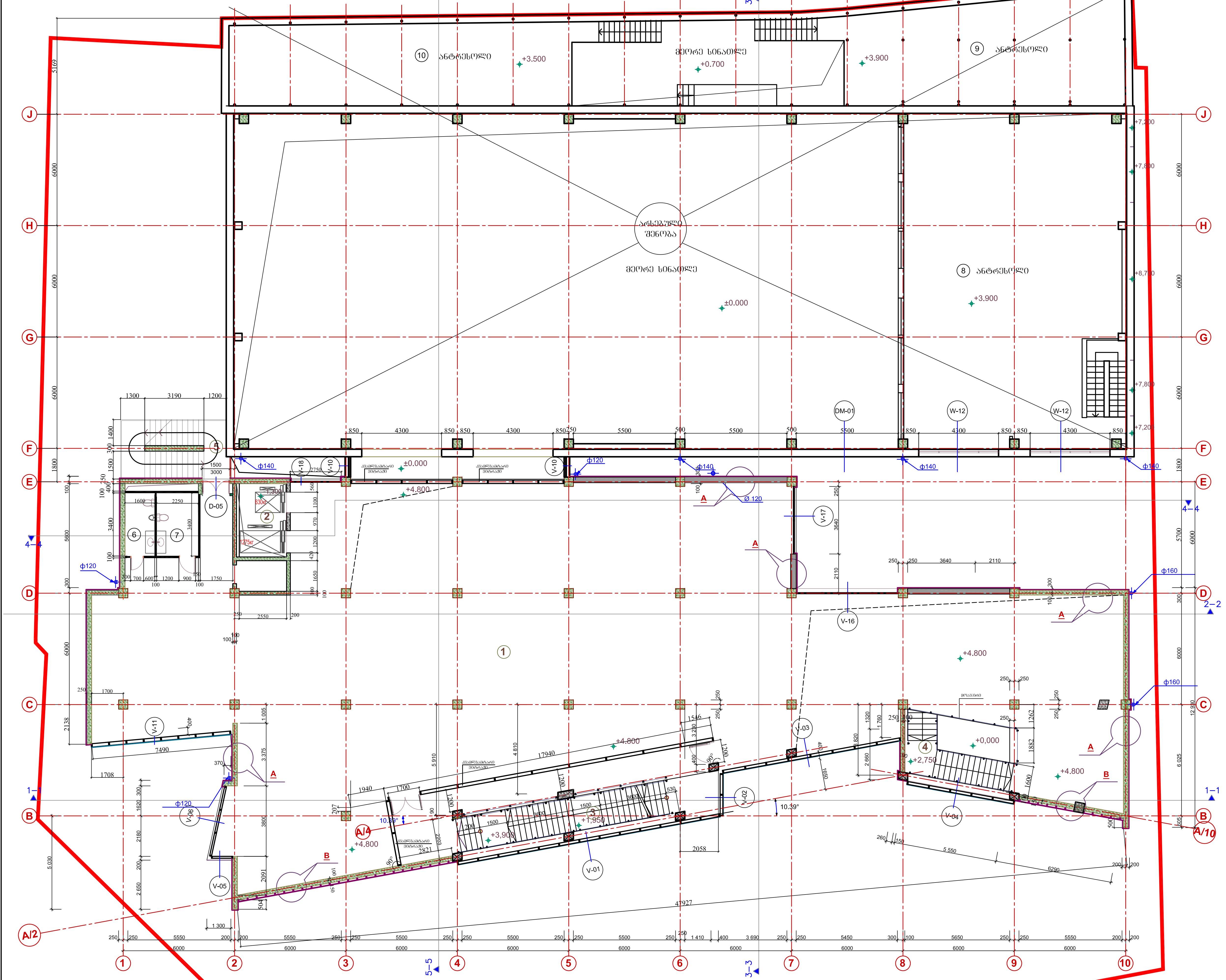

სამყოფების ექსპლიკაცია:

№	სამყოფის დანიშნულება	ფართობი (მ²)
	ა ხ ა ლ ი შ ე ნ ო ბ ა	
1	სავაჭრო დარბაზი	772.40
2	სატვირთოსაცეო და ლიფტის შახტები	18.48
3	კიბე ბაქნებით	21.10
4	კიბე ბაქნებით	19.20
5	ღია საევაკუაციო კიბე	18.40
6	პერსონალის და მომხმარებლის სან.კვანძი	5.50
7	პერსონალის და მომხმარებლის სან.კვანძი	5.50
	ჯ ა მ ი	860.58
	ა რ ს ე ბ უ ლ ი შ ე ნ ო ბ ა	
8	საწყობი	216.00
9	საწყობი	90.48
10	საწყობი	87.14
	ჯ ა მ ი	393.74
	II სართულის ფართობი	1254.30

დეტალი "A"

- მრავალშრიანი ლენტა მინაბამუშ - 10 მმ
- თბოიზოლაცია პენოპოლისტიროლით - 40 მმ
- მონოლითური რკინაბეტონის კედელი - 250 მმ

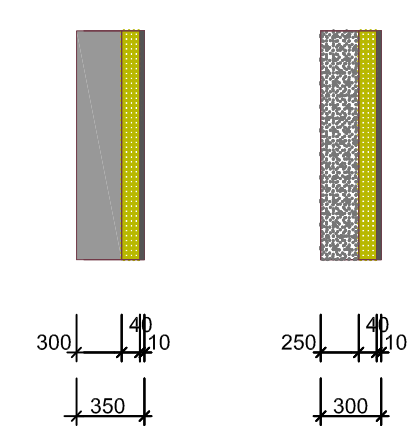

დეტალი "B"

- ბეტონის ფილა - 20 მმ
- ლითონის კარკასი - 100 მმ
- თბოიზოლაცია პენოპოლისტიროლით - 40 მმ
- მონოლითური რკინაბეტონის კედელი - 250 მმ

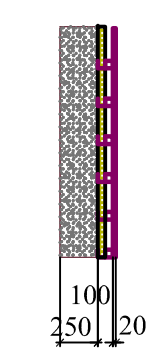

ცვლილებების გათვალისწინებით

შემკვეთი	შემსრულებელი					
შ.პ.ს. "ჯი-ეს-სი" ID # 211368508	შ.პ.ს. "არსი საინჟინრო კონსალტინგი" ID # 204927197	ARCI Engineering Consulting	დირექტორი — დ. კოსტიანი; ნაწ. ხელმძღ. — ზ. ციკოლია; დამამუშავა — თ. ხელაია; დამამუშავა — თ. შავიშვილი	არსებული შენობა-ნაგებობის რეკონსტრუქცია მიშენებით. სავაჭრო ცენტრი. მისამართი: თბილისი, ი. შუშულიძის ქუჩა №10 (ყოფილი შეიძრების ქუჩა №21) ნაკვეთი № 01.11.04.029.103	პროექტის ნაწილი - არქიტექტურა; II სართულის გეგმა +4.85 ნიშნულზე; ნახაზის ორიგინალური ზომა - A3	2; ნახაზის № 13/1; მასშტაბი: 1:200; თარიღი: 2022; რევიზია: B

ნებართვის ნომერი	"ა.პ. ურბნისი-1" ID # 211368508			
პროექტის დასახელება	"ა.პ. ურბნისი ბაღის კორპუსის კეთილმოწყობა" ID # 204927197	ARCI Engineering Consulting		
ინვესტორი	შპს "ურბნისის ბაღი"	ხელშეკრულების ნომერი		
პროექტირების ეტაპი		ხელშეკრულების თარიღი		
პროექტის ავტორი	ნ. ჯოჯუა	ტექნიკური ზედამხედველობის განმახორციელებელი პირი		
პროექტის ხელმძღვანელი	ნ. ცისკაძე			
პროექტის ხელმძღვანელი	ნ. ჯოჯუა			
ფურცლის დასახელება	III სართულის იატაკის გეგმა			
ფურცლის ნომერი	A1/1	ფურცლების რაოდენობა	2	
ფორმატი	A3 - ალბომური			
მასშტაბი	1:100			

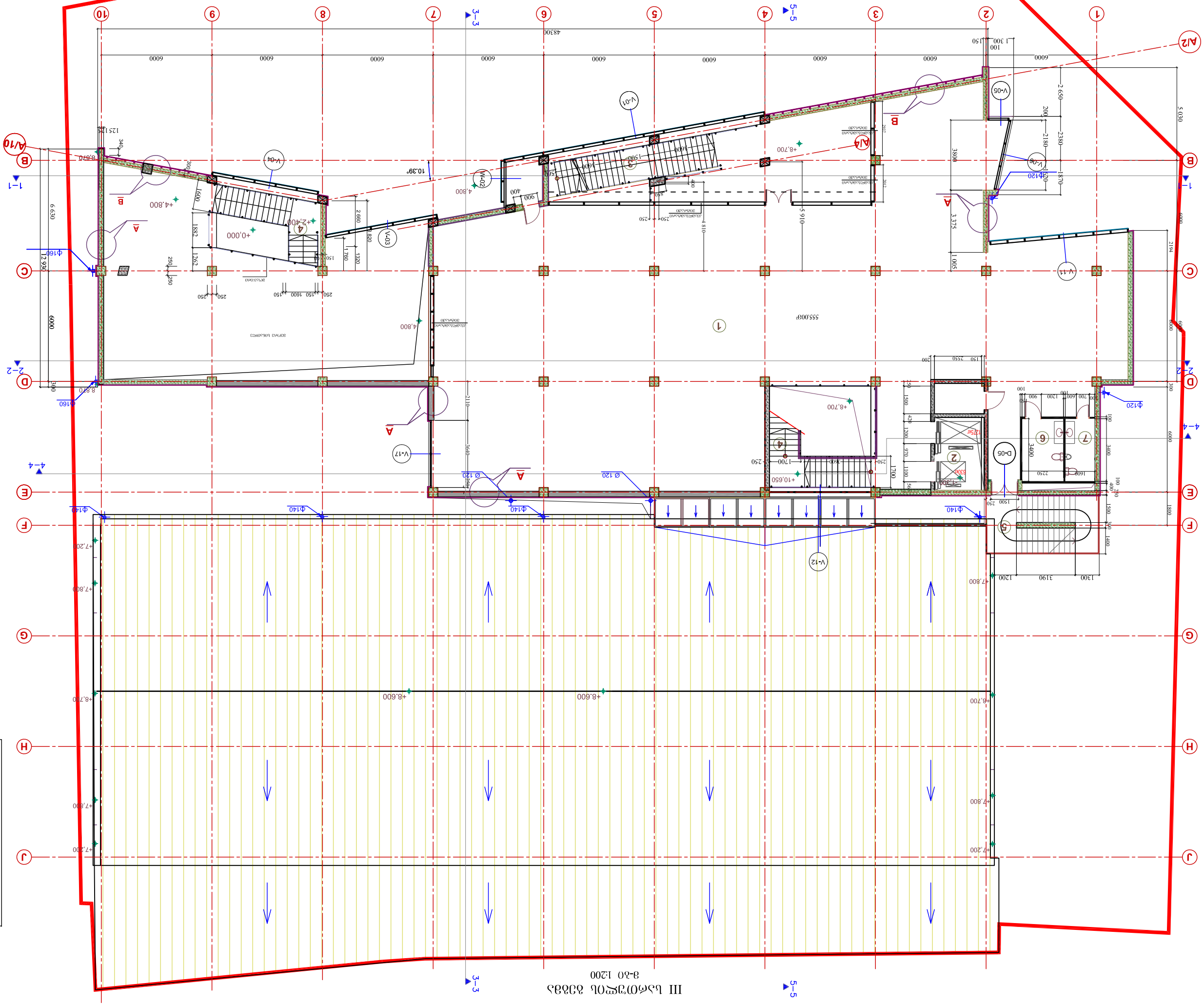

ნაგებობის ძირითადი ელემენტების ექსპლიკაცია

№	ნაგებობის ელემენტის დასახელება	ფართობი (მ²)
1	სველი წერტილები	587.70
2	სანიტარული ბლოკი და პირსახოცების განაწილება	18.48
3	კიბის მარშები	18.10
4	კიბის მარშები	6.40
5	ღია სანიტარული კიბე	18.40
6	ავარიული და ევაკუაციისათვის სანიტარული ნაგებობა	5.50
7	ავარიული და ევაკუაციისათვის სანიტარული ნაგებობა	5.50
	ჯ ა მ ი	660.00
III სართულის ფართობი		660.00

გამოყენებული მასალების სპეციფიკაცია

ფურცელი "A"

- მონოლითური რკინაბეტონის კედელი - 10 მმ
- ორფენოვანი ალიუმინის პანელი - 40 მმ
- ორფენოვანი ალიუმინის პანელი - 250 მმ



ფურცელი "B"

- ბაზალტის ვატა - 20 მმ
- ალიუმინის პანელი - 100 მმ
- ორფენოვანი ალიუმინის პანელი - 40 მმ
- ალიუმინის პანელი - 250 მმ

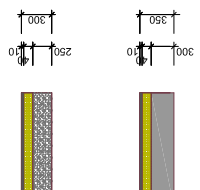

ՀՀԿԱՀԱՐԿՈՒԹՅՈՒՆ	ՀՀ ՏԱՐԱԾՔԱՅԻՆ ԿԱՌԱՎԱՐՄԱՆ ԵՎ ՔԱՂԱՔԱՇԻՆՈՒԹՅԱՆ ՊԵՏԱԿԱՆ ԿՈՄԻՏԵ	ARCI	ՀՀ, ՏԱՎՈՒՇԻ ՄԱՐԶ, ԴԻԼԻՋԱՆ ՔԱՂԱՔԻ «ՀԱՅԿԱԶՆ» ԱՎԱՆ ԹԱՂԱՄԱՍԻ ԱՌԱՆՑ ԹԻՎ 1 ՀԱՍՑԵՈՒՄ ԳՏՆՎՈՂ ԱՆՇԱՐԺ ԳՈՒՅՔԻ ՀԱՍՑԱՅԻՆ ՊԼԱՆ
ՀՀ, ՏԱՎՈՒՇԻ ՄԱՐԶ, ԴԻԼԻՋԱՆ ՔԱՂԱՔ, «ՀԱՅԿԱԶՆ» ԱՎԱՆ ԹԱՂԱՄԱՍԻ ԱՌԱՆՑ ԹԻՎ 1 ՀԱՍՑԵՈՒՄ ԳՏՆՎՈՂ ԱՆՇԱՐԺ ԳՈՒՅՔԻ ՀԱՍՑԱՅԻՆ ՊԼԱՆ ID # 211368508			ՀՀ, ՏԱՎՈՒՇԻ ՄԱՐԶ, ԴԻԼԻՋԱՆ ՔԱՂԱՔ, «ՀԱՅԿԱԶՆ» ԱՎԱՆ ԹԱՂԱՄԱՍԻ ԱՌԱՆՑ ԹԻՎ 1 ՀԱՍՑԵՈՒՄ ԳՏՆՎՈՂ ԱՆՇԱՐԺ ԳՈՒՅՔԻ ՀԱՍՑԱՅԻՆ ՊԼԱՆ ID # 204927197	

ԿՈՒՏԱԿԱՐԳՈՂ	Ա. ՀՈՎՀԱՆՆԻՍՅԱՆ	ՀԱՍՑԵՈՒՄ ԳՏՆՎՈՂ ԱՆՇԱՐԺ ԳՈՒՅՔԻ ՀԱՍՑԱՅԻՆ ՊԼԱՆ			
ՃԱՐՏԱՊԵՏ	Ա. ՊՈՂՈՍՅԱՆ				
ՊՐՈՅԵԿՏԱՎԱՐ	Ա. ՀԱԽՎԵՐԴՅԱՆ				
ՊՐՈՅԵԿՏԱՎԱՐ	Ա. ՅԱՆՈՒՇԵՎՍԿԱՅԱ				
ՀԱՍՑԱՅԻՆ ՊԼԱՆ					
ՀԱՍՑԵՈՒՄ ԳՏՆՎՈՂ ԱՆՇԱՐԺ ԳՈՒՅՔԻ

ნებადასრულებულია საავტორო უფლებით დაცული პროექტის გამოყენება მხოლოდ ნებართვის საფუძველზე

პროექტის დასახელება	შპს „ჯორჯიან ბიზნეს ჯგუფი" ID # 211368508	ARCI Architectural Experimental	ნებადასრულებულია შპს „ვარდა ბიზნეს ჯგუფი" ID # 204927197
ობიექტის მისამართი	ქ. ბათუმი, ზღვისპირა ბულვარი, კვარიათი, ნაკვეთი №1		
პროექტის ავტორი	ა. ბერიძე		
პროექტის ხელმძღვანელი	ნ. ჯაფარიძე		
პროექტის ინჟინერი	ნ. ჯაფარიძე		
პროექტის ინჟინერი	ნ. ჯაფარიძე		

პროექტის სტადია	ნომერი	ფურცლის დასახელება	ფურცლების რაოდენობა	ფურცლის №
პროექტი	1200	არქიტექტურული ნაწილი	2	16/1
პროექტი	2022	V სართულის ბეტონის +16.50 ნიშნულის გეგმა		
პროექტი	B			

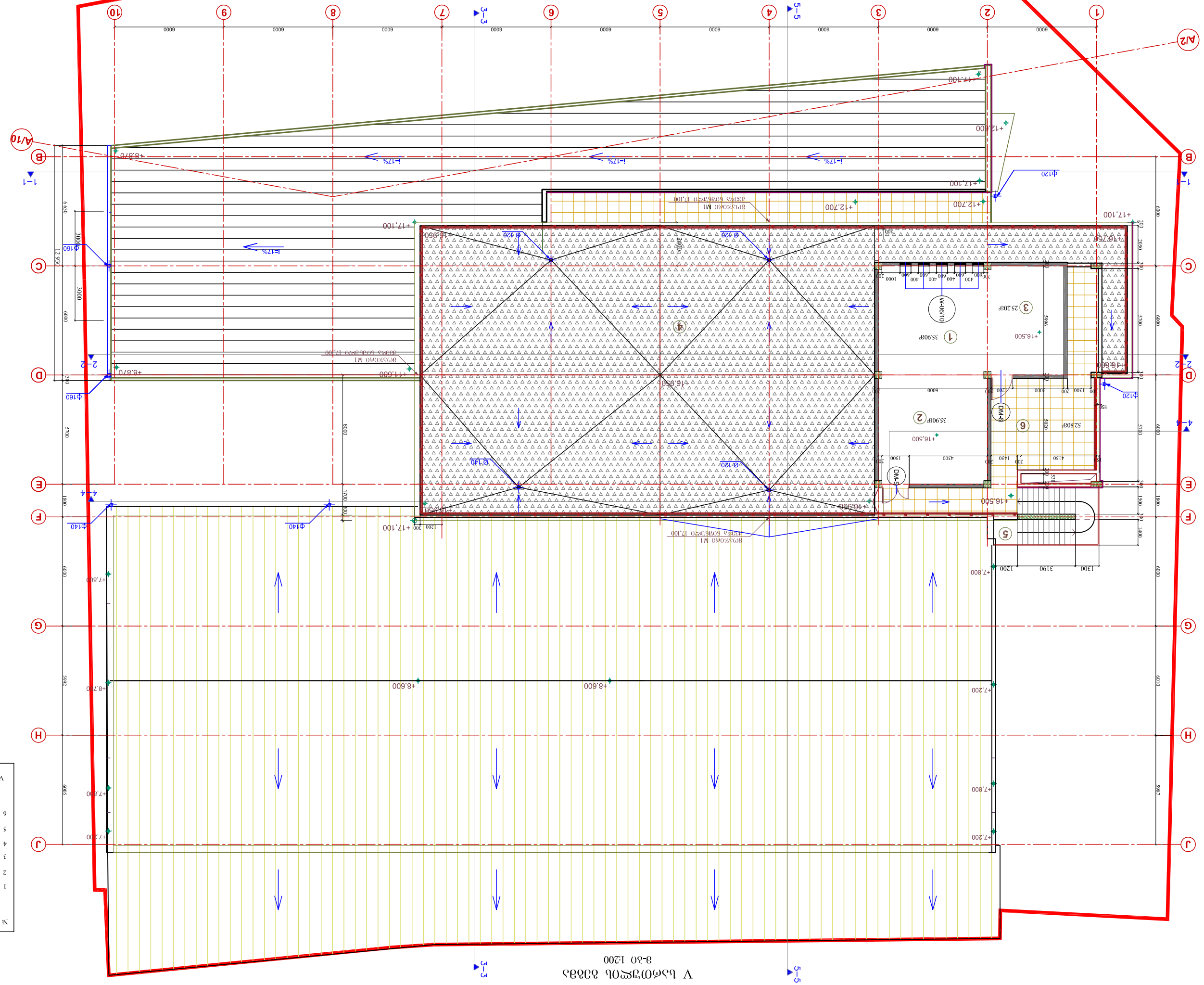

№	სართულის დანიშნულება	ფართობი (მ²)
	ს ხ ა ე ო ვ ი ს	
1	სანაპირო	35.90
2	ღია ტერასა	35.90
3	ბინა №1	25.20
4	ბინა №2 (ორსართულიანი)	434.00
5	ღია სანაპირო ტერასა	18.40
6	ტექნიკური	52.80
	ჯ ა მ ი	629.80

V სართულის ფართობების ექსპლიკაცია:

სახურავის გეგმა

მ-ბი 1:200

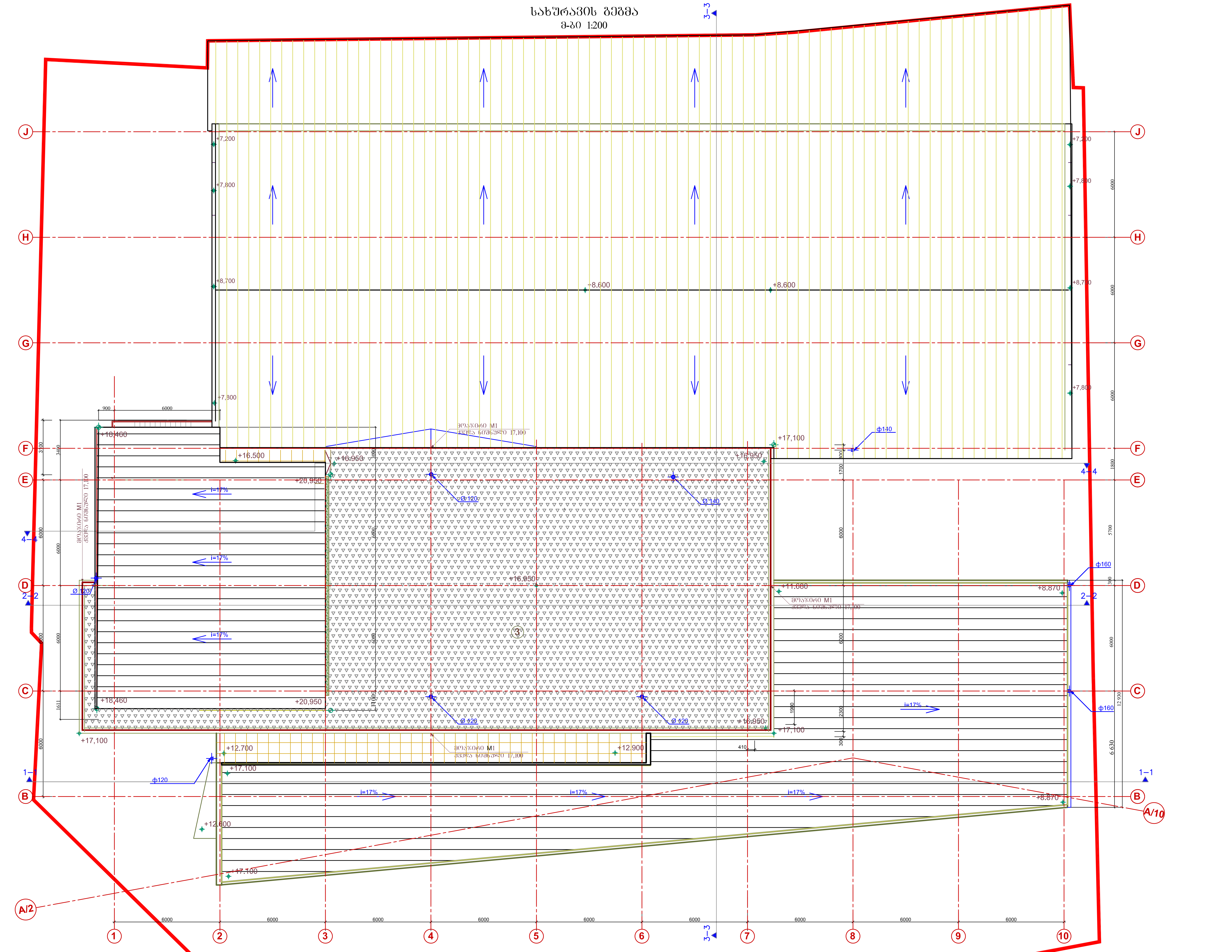

ცვლილებების გათვალისწინებით

შემკვეთი	შემსრულებელი					
შ.პ.ს. "ჯი-ეს-სი" ID # 211368508	შ.პ.ს. "არსი საინჟინრო კონსალტინგი" ID # 204927197	ARCI Engineering Consulting	დირექტორი დ. კოსტიადი ნაწ. ხელმძღვ. ზ. ციკოლია დაამუშავა თ. ხელაია დაამუშავა თ. შავიშვილი	არსებული შენობა-ნაგებობის რეკონსტრუქცია მიშენებით. სავაჭრო ცენტრი. მისამართი: თბილისი, თ. შეშელიძის ქუჩა №10 (ყოფილი ფეიქრების ქუჩა №21) ნაკვეთი № 01.11.04.029.103	პროექტის ნაწილი - არქიტექტურა | 2 სახურავის გეგმა ნახაზის ორიგინალური ზომა - A3	ნახაზის № 17/1 მასშტაბი: 1:200 თარიღი: 2022 რევიზია: B