მიწისქვეშა ავტოსადგომის

გეგმა; მ.1:100

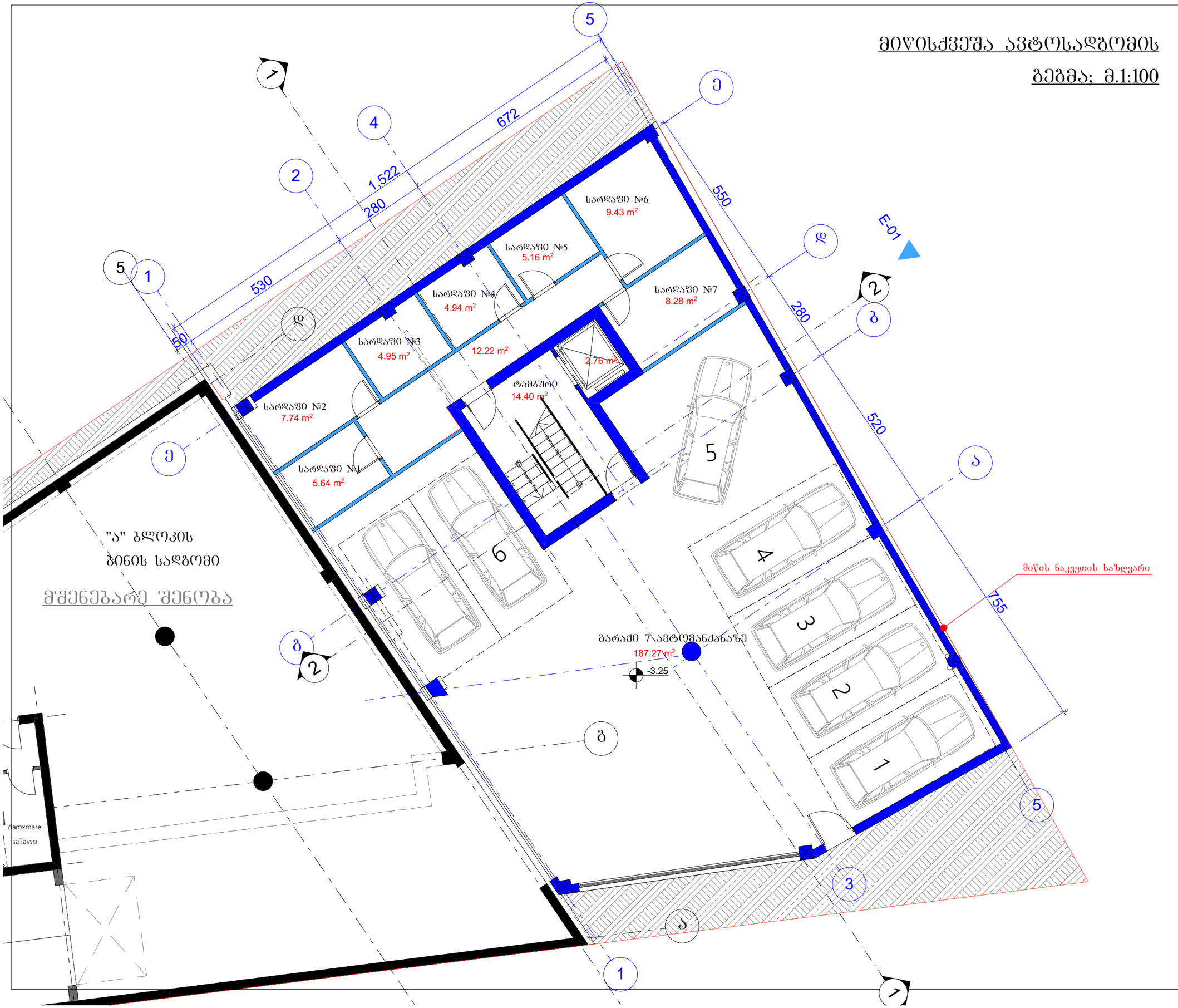

ფორმატი		პროექტის №	ფაილის სახელი
A-3			

პირობითი აღნიშვნები

- 0.00 — არქიტ. ნიშნული
- 1 — ჭრილის ხაზი
- დერძის ხაზი
- მიწის ნაკვეთის საზღვარი
- რკინა-ბეტონი
- შეკვეთა
- წყალშემკრები მილი

შენიშვნები

1. ნახაზზე ზომები მოცემულია სანტიმეტრებში;
2. ნახაზზე ყველა ცვლილება შეთანხმებული უნდა იყოს პროექტის ავტორთან;
3. ფურცლის კორექტირებით ავტომატურად უქმდება წინა ვარიანტი;

დამკვეთი	ამხანაგობა "შეგრელიძის 18"
პროექტი	მრავალბინიანი საცხოვრებელი სახლი (ბლოკი "ბ")
მისამართი	ქ. თბილისი, შეგრელიძის №18

თანამდებობა	გვარი	ხელმოწერა
მთ.არქიტექტორი	რ. ჭურაძე	
დაამუშავა	შ. პიპინაშვილი	

შპს „არქი სტუდიო
ს.კ. 405385319

არქიტექტურული ნაწილი

მასშტაბი	1:100	თარიღი	24.12.2022

ნახაზი: მიწისქვეშა სართულის გეგმა -3.25 ნიშნულზე

კორექტირება

#	კორექტ.	თარიღი
1		
2		
3		
4		
5		
6		

სტადია	ინდექსი	ფურცლები
პროექტი		

მიწისპირა სართულის გეგმა;

მ.1:100

მეგრელიძის ქ.

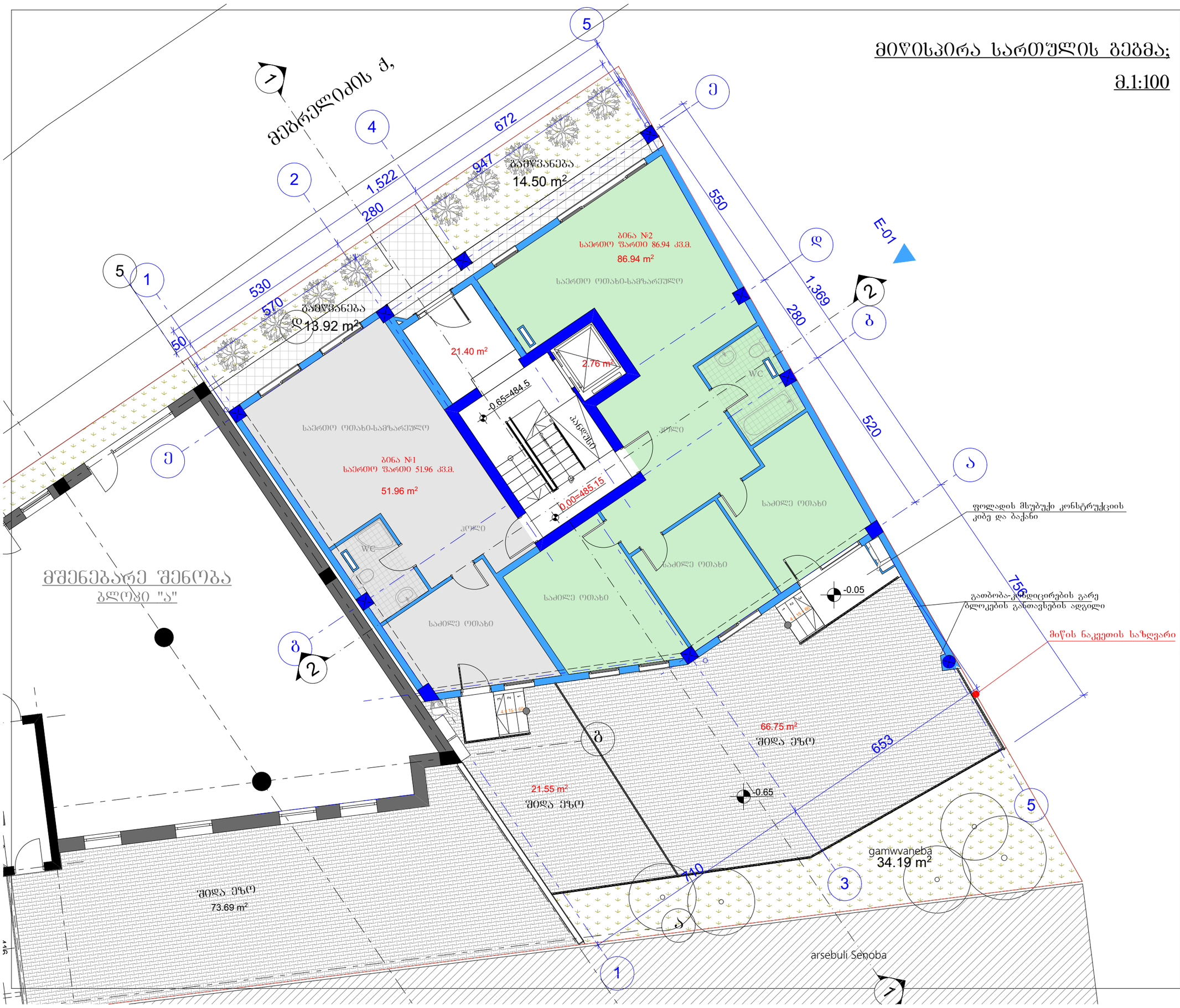

ფორმატი		პროექტის №	ფაილის სახელი
A-3			

პირობითი აღნიშვნები

- 0.00 — არქიტ. ნიშნული
- 1 — ჭრილის ხაზი
- დერძის ხაზი
- მიწის ნაკვეთის საზღვარი
- რკინა-ბეტონი
- შეკვრა
- წყალშემკრები მილი

შენიშვნები

1. ნახაზზე ზომები მოცემულია სანტიმეტრებში;
2. ნახაზზე ყველა ცვლილება შეთანხმებული უნდა იყოს პროექტის ავტორთან;
3. ფურცლის კორექტირებით ავტომატურად უქმდება წინა ვარიანტი;

დამკვეთი	ამხანაგობა "მეგრელიძის 18"
პროექტი	მრავალბინიანი საცხოვრებელი სახლი (ბლოკი "ბ")
მისამართი	ქ. თბილისი, მეგრელიძის №18

თანამდებობა	გვარი	ხელმოწერა
მთ.არქიტექტორი	რ. ჭურაძე	
დაამუშავა	შ. პიპინაშვილი	

შპს „არქი სტუდიო
ს.კ. 405385319

არქიტექტურული ნაწილი

მასშტაბი	1:100	თარიღი	24.12.2022

ნახაზი: მიწისპირა სართულის გეგმა 0.00 ნიშნულზე

კორექტირება

#	კორექტ.	თარიღი
1		
2		
3		
4		
5		
6		

სტადია	ინდექსი	ფურცლები
პროექტი		

პირველი სართულის გეგმა;

მ.1:100

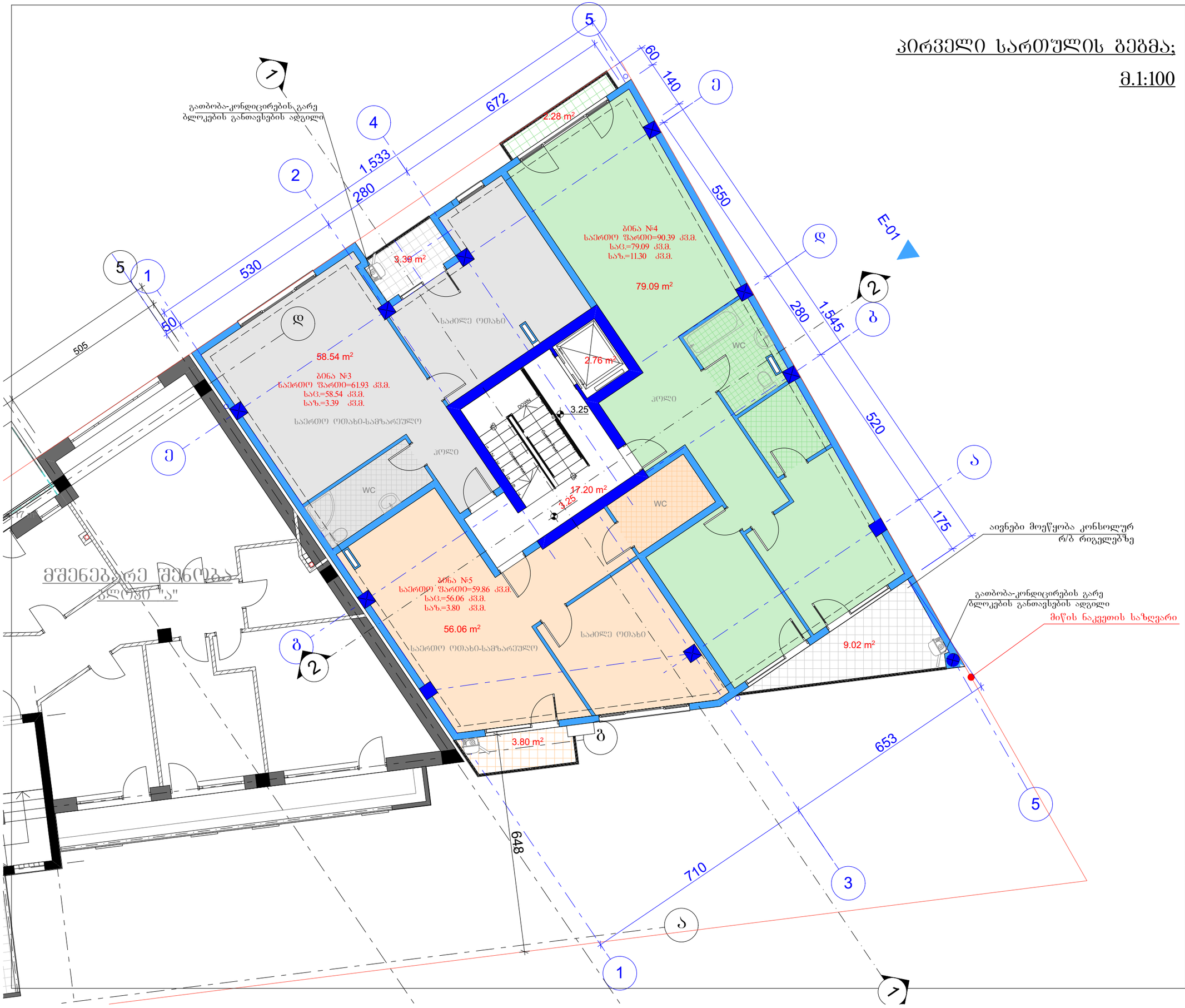

ფორმატი		პროექტის №	ფაილის სახელი
A-3			

პირობითი აღნიშვნები

- 0.00 — არქიტ. ნიშნული
- 1 — ჭრილის ხაზი
- დერძის ხაზი
- მიწის ნაკვეთის საზღვარი
- რკინა-ბეტონი
- შეკვეთა
- წყალშემკრები მილი

შენიშვნები

1. ნახაზზე ზომები მოცემულია სანტიმეტრებში;
2. ნახაზზე ყველა ცვლილება შეზანებისას შეთანხმებული უნდა იყოს პროექტის ავტორთან;
3. ფურცლის კორექტირებით ავტომატურად უქმდება წინა ვარიანტი;

დამკვეთი	ამხანაგობა "მეგრელიძის 18"
პროექტი	მრავალბინიანი საცხოვრებელი სახლი (ბლოკი "ბ")
მისამართი	ქ. თბილისი, მეგრელიძის №18

თანამდებობა	გვარი	ხელმოწერა
მთ.არქიტექტორი	რ. ჭურაძე	
დაამუშავა	შ. პიპინაშვილი	

შპს „არქი სტუდიო"
ს.კ. 405385319

არქიტექტურული ნაწილი

მასშტაბი	1:100	თარიღი	24.12.2022

ნახაზი: პირველი სართულის გეგმა 3.25 ნიშნულზე

კორექტირება

#	კორექტ.	თარიღი
1		
2		
3		
4		
5		
6		

სტადია	ინდექსი	ფურცლები
პროექტი		

მეორე სართულის გეგმა;

მ.1:100

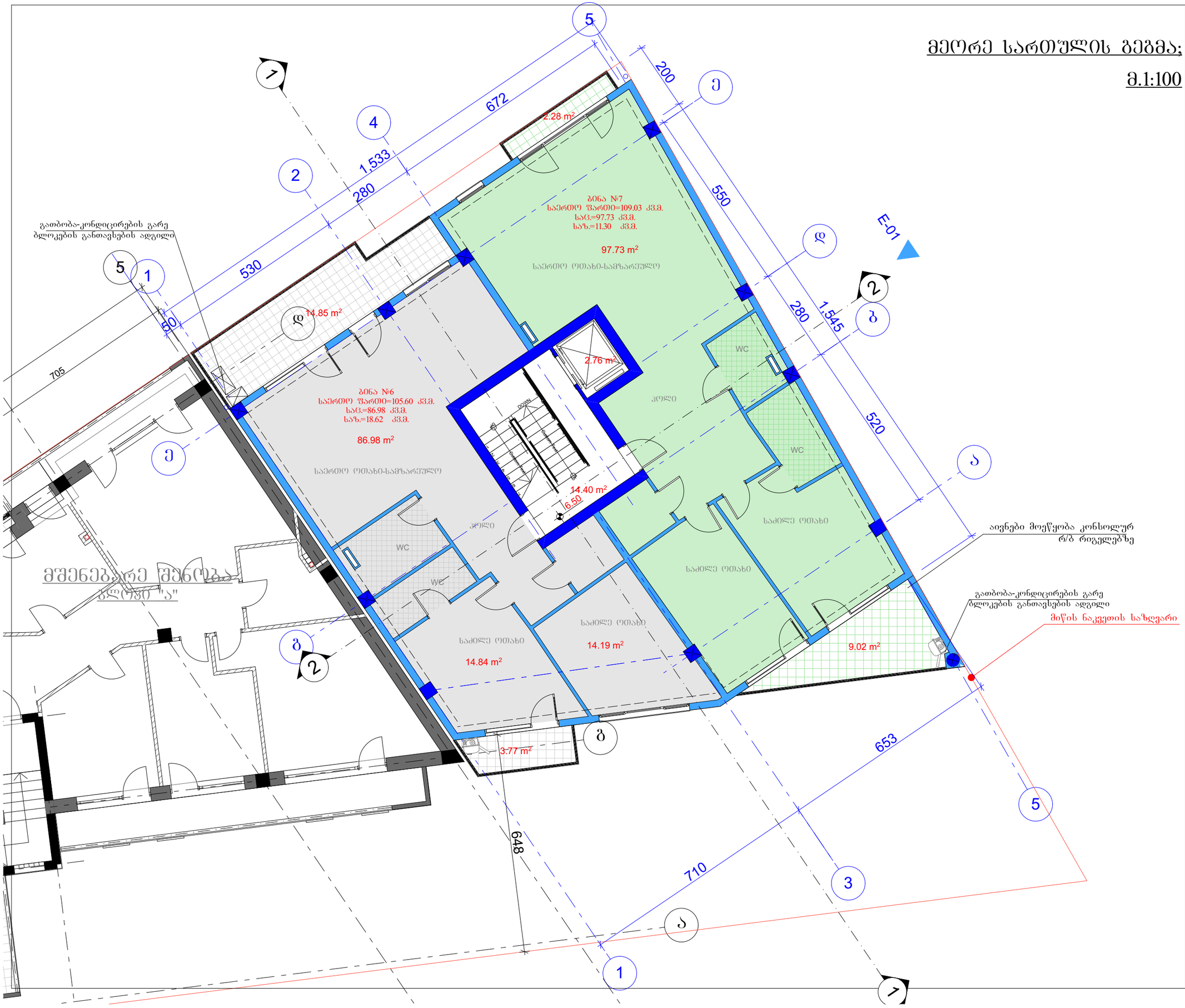

ფორმატი		პროექტის №	ფაილის სახელი
A-3			

პირობითი აღნიშვნები

- 0.00 — არქიტ. ნიშნული
- 1 — ჭრილის ხაზი
- დერძის ხაზი
- მიწის ნაკვეთის საზღვარი
- რკინა-ბეტონი
- შეკვეთა
- წყალშემკრები მილი

შენიშვნები

1. ნახაზზე ზომები მოცემულია სანტიმეტრებში;
2. ნახაზზე ყველა ცვლილება შეთანხმებული უნდა იყოს პროექტის ავტორთან;
3. ფურცლის კორექტირებით ავტომატურად უქმდება წინა ვარიანტი;

დამკვეთი	ამხანაგობა "მეგრელიძის 18"
პროექტი	მრავალბინიანი საცხოვრებელი სახლი (ბლოკი "ბ")
მისამართი	ქ. თბილისი, მეგრელიძის №18

თანამდებობა	გვარი	ხელმოწერა
მთ.არქიტექტორი	რ. ჭურაძე	
დაამუშავა	შ. პიპინაშვილი	

შპს „არქი სტუდიო"
ს.კ. 405385319

არქიტექტურული ნაწილი

მასშტაბი	1:100	თარიღი	24.12.2022

ნახაზი: მეორე სართულის გეგმა 6.50 ნიშნულზე

კორექტირება

#	კორექტ.	თარიღი
1		
2		
3		
4		
5		
6		

სტადია	ინდექსი	ფურცლები
პროექტი		

მესამე სართულის გეგმა;

მ.1:100

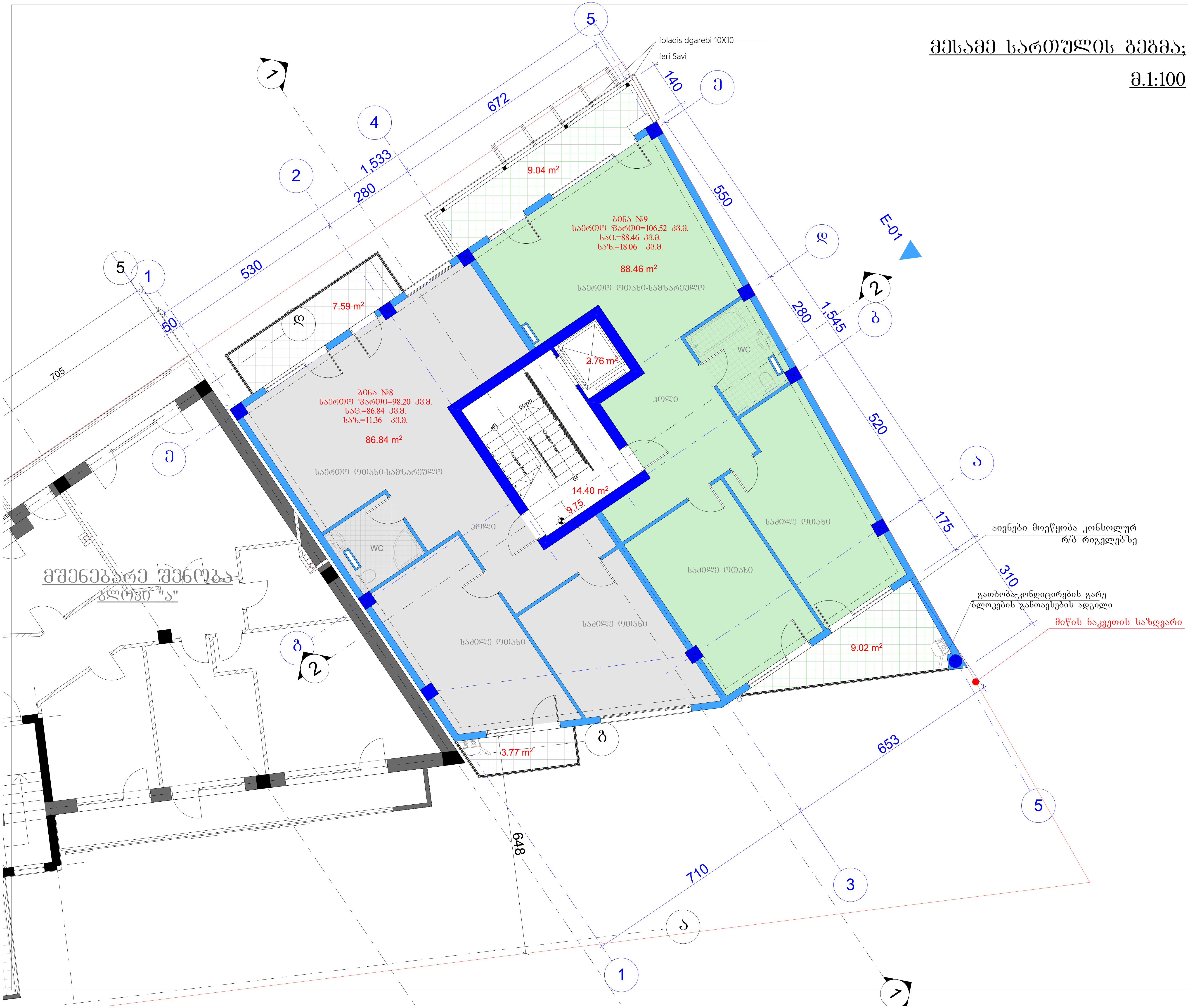

ფორმატი		პროექტის №	ფაილის სახელი
A-3			

პირობითი აღნიშვნები

- 0.00 — არქიტ. ნიშნული
- ჭრილის ხაზი
- ღერძის ხაზი
- მიწის ნაკვეთის საზღვარი
- რკინა-ბეტონი
- შევსება
- წყალშემკრები მილი

შენიშვნები

1. ნახაზზე ზომები მოცემულია სანტიმეტრებში;
2. ნახაზზე ყველა ცვლილება მშენებლობისას შეთანხმებული უნდა იყოს პროექტის ავტორთან;
3. ფურცლის კორექტირებით ავტომატურად უქმდება წინა ვარიანტი;

დამკვეთი	ამხანაგობა "მეგრელიძის 18"
პროექტი	მრავალბინიანი საცხოვრებელი სახლი (ბლოკი "ბ")
მისამართი	ქ. თბილისი, მეგრელიძის №18

თანამდებობა	გვარი	ხელმოწერა
მთ.არქიტექტორი	რ. ჭურაძე	
დაამუშავა	შ. პიპინაშვილი	

შპს „არქი სტუდიო
ს.კ. 405385319

არქიტექტურული ნაწილი

მასშტაბი	1:100	თარიღი	24.12.2022

ნახაზი	კორექტირება		
	#	კორექტ.	თარიღი
მესამე სართულის გეგმა 9.75 ნიშნულზე	1		
	2		
	3		
	4		
	5		
	6		

სტადია	ინდექსი	ფურცლები
პროექტი		

მეოთხე სართულის გეგმა;
მ.1:100

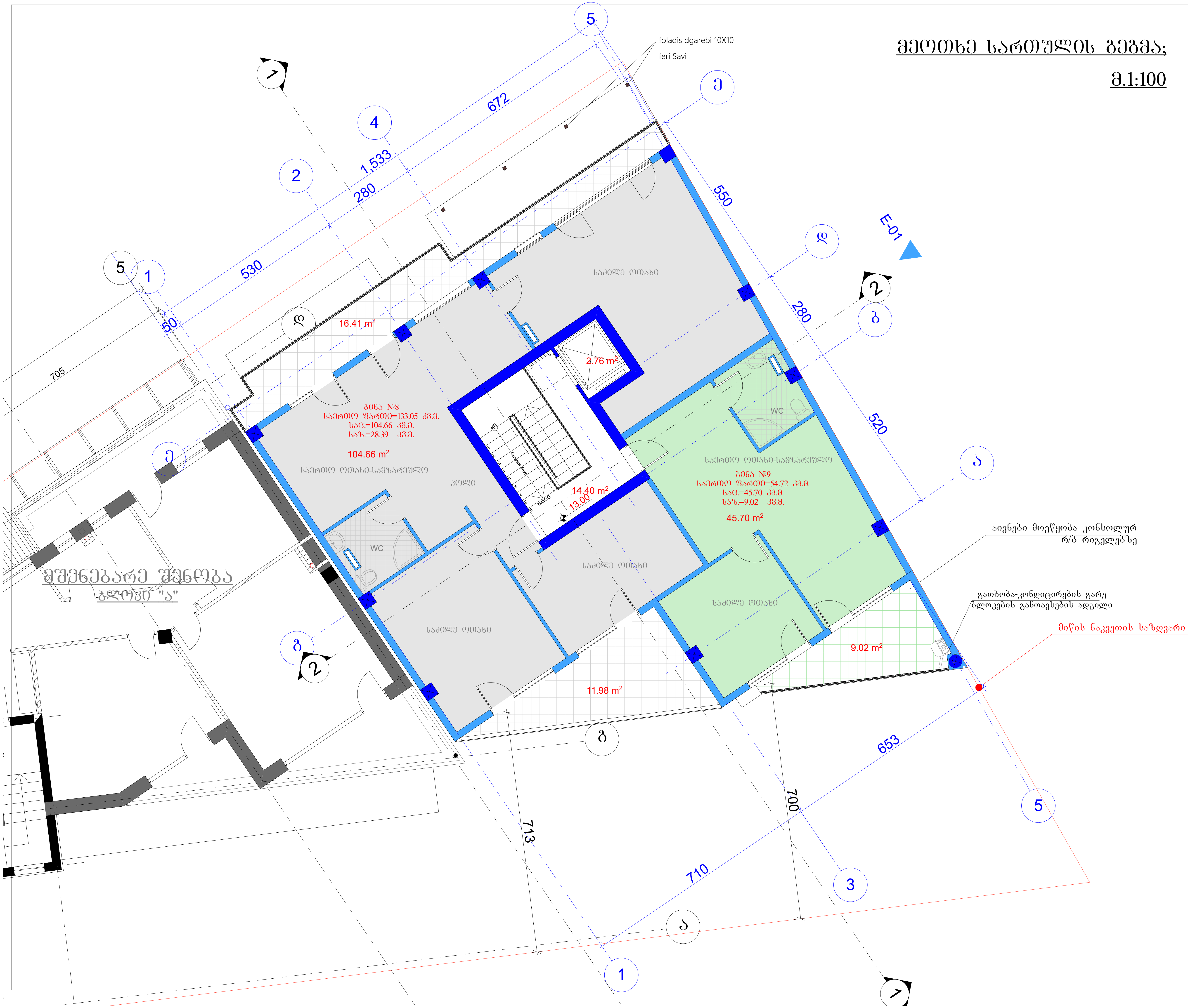

ფორმატი		პროექტის №	ფაილის სახელი
A-3			

პირობითი აღნიშვნები

- 0.00 — არქიტ. ნიშნული
- 1 — ჭრილის ხაზი
- ღერძის ხაზი
- მიწის ნაკვეთის საზღვარი
- რკინა-ბეტონი
- შევსება
- წყალშემკრები მილი

შენიშვნები

1. ნახაზზე ზომები მოცემულია სანტიმეტრებში;
2. ნახაზზე ყველა ცვლილება მშენებლობისას შეთანხმებული უნდა იყოს პროექტის ავტორთან;
3. ფურცლის კორექტირებით ავტომატურად უქმდება წინა ვარიანტი;

დამკვეთი	ამხანაგობა "მეგრელიძის 18"
პროექტი	მრავალბინიანი საცხოვრებელი სახლი (ბლოკი "ბ")
მისამართი	ქ. თბილისი, მეგრელიძის №18

თანამდებობა	გვარი	ხელმოწერა
მთ.არქიტექტორი	რ. ჭურაძე	
დაამუშავა	შ. პიპინაშვილი	

შპს „არქი სტუდიო
ს.კ. 405385319

არქიტექტურული ნაწილი

მასშტაბი	1:100	თარიღი	24.12.2022

ნახაზი	#	კორექტ.	თარიღი
მეოთხე სართულის გეგმა 13.00 ნიშნულზე	1		
	2		
	3		
	4		
	5		
	6		

სტადია	ინდექსი	ფურცლები
პროექტი		

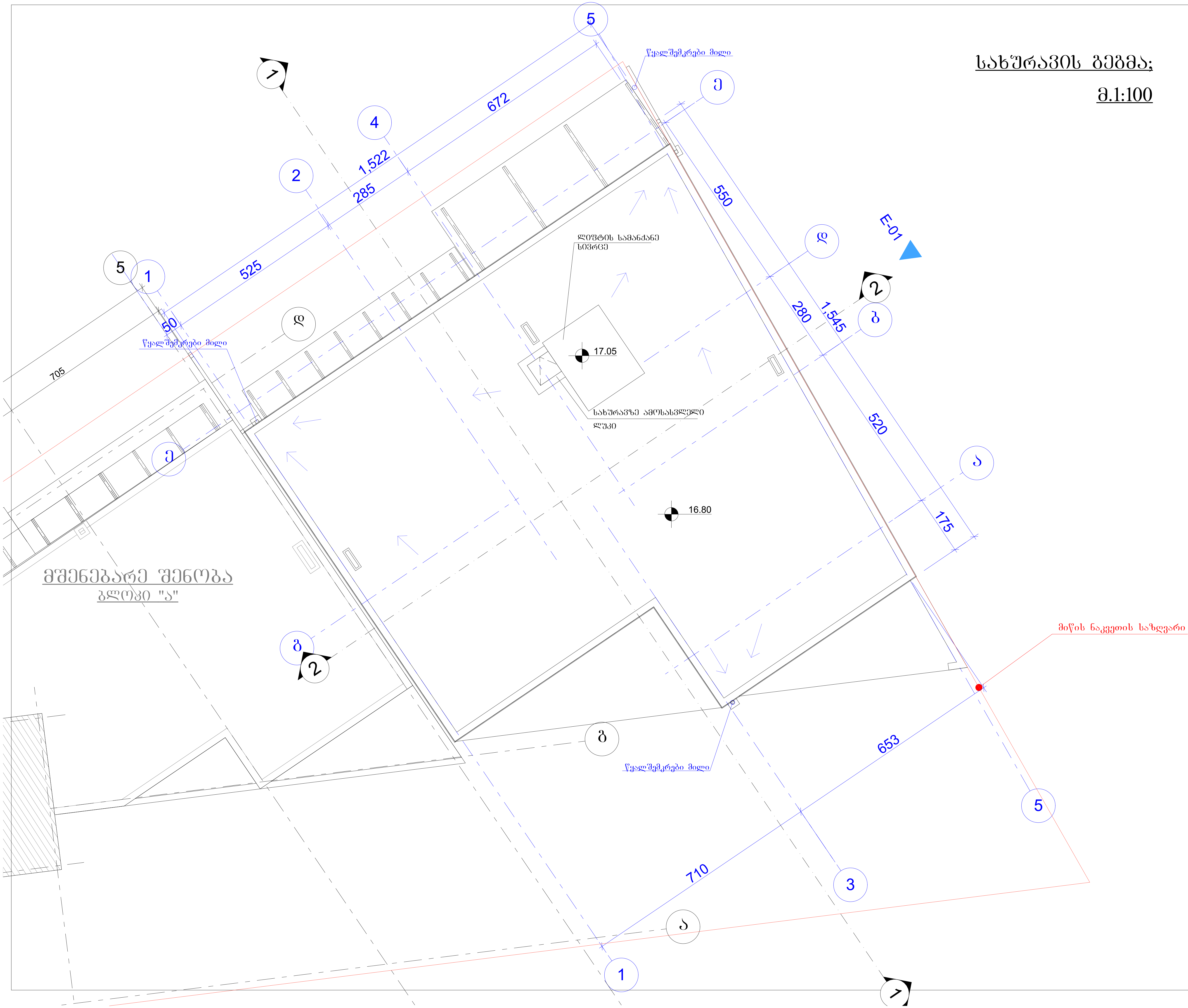

ფორმატი		პროექტის №	ფაილის სახელი
A-3			

პირობითი აღნიშვნები

- 0.00 — არქიტ. ნიშნული
- 1 — ჭრილის ხაზი
- ღერძის ხაზი
- მიწის ნაკვეთის საზღვარი
- წყალშემკრები მილი

შენიშვნები

1. ნახაზზე ზომები მოცემულია სანტიმეტრებში;
2. ნახაზზე ყველა ცვლილება მშენებლობისას შეთანხმებული უნდა იყოს პროექტის ავტორთან;
3. ფურცლის კორექტირებით ავტომატურად უქმდება წინა ვარიანტი;

დამკვეთი	ამხანაგობა "მეგრელიძის 18"
პროექტი	მრავალბინიანი საცხოვრებელი სახლი (ბლოკი "ბ")
მისამართი	ქ. თბილისი, მეგრელიძის №18

თანამდებობა	გვარი	ხელმოწერა
მთ.არქიტექტორი	რ. ჭურაძე	
დაამუშავა	შ. პიპინაშვილი	

შპს „არქი სტუდიო
ს.კ. 405385319

არქიტექტურული ნაწილი

მასშტაბი	1:100	თარიღი	24.12.2022

ნახაზი	კორექტირება		
სახურავის გეგმა	#	კორექტ.	თარიღი
	1		
	2		
	3		
	4		
	5		
	6		

სტადია	ინდექსი	ფურცლები
პროექტი		