ქ. თბილისი, დისევის I ჩიხი №6
საოფისე დანიშნულების შენობა-ნაგებობა

საპროექტო ობიექტის მდებარეობა

გენ-გეგმა▼

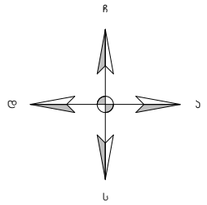

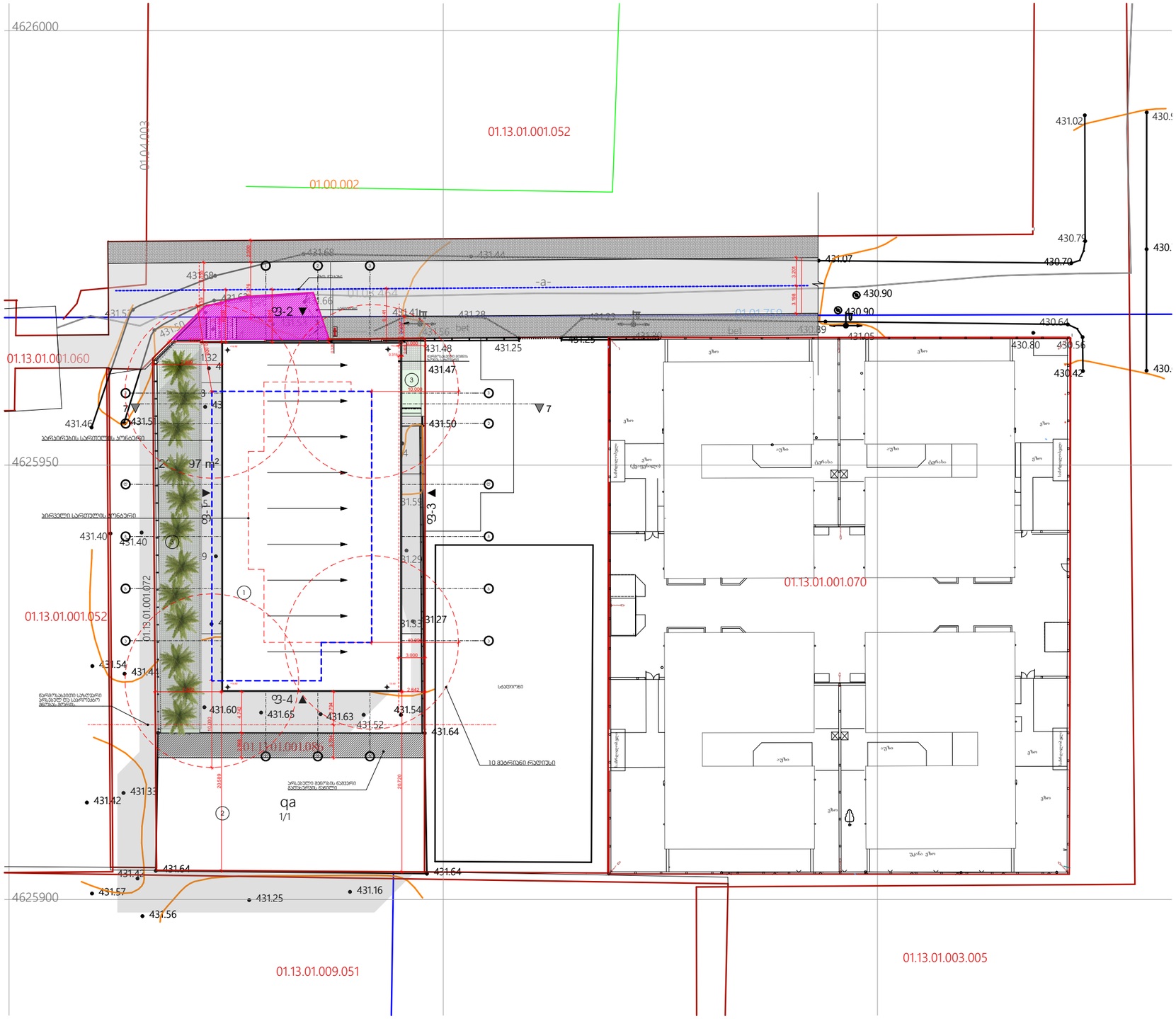

ჰიდრობითი აღნიშვნები

- ნიშნ. გეგმაზე
- ▼ "ფ-01" — ფასადის აღნ
- ჭრილის აღნ
- "ა" — ღერძის აღნ
- სახანძრო ჰიდრანტი
- ნაკვეთზე დასარგავი ხე ნარგავები

ექსპლიკაცია

1. საპროექტო შენობა
2. არსებული შენობა
3. გამწვანება

ობიექტის მისამართი:

ქ. თბილისი, დისევის I ჩიხი №6
ს.კ. 01.13.01.001.086

დამკვეთი: შ.პ.ს. "ჯავა"

მშენებელი:

შ.პ.ს. "ჯავა"

ნახაზის სახელწოდება

გენ-გეგმა

პროექტის სახელწოდება

მრავალფუნქციური შენობა

სტადია:

დირექტორი: გ.ბუხნიკაშვილი

არქიტექტორი: ი.გაგნიძე

მასშტაბი: 1:500

ფორმატი: A-3
ფერცელი: A.01

ქ. თბილისი 2022 წ.

ქ. თბილისი, დისვეის I ჩიხი №6
საოფისე დანიშნულების შენობა-ნაგებობა

საპროექტო ობიექტის მდებარეობა

გენ-გეგმა 0.00 ნიშნულზე▼

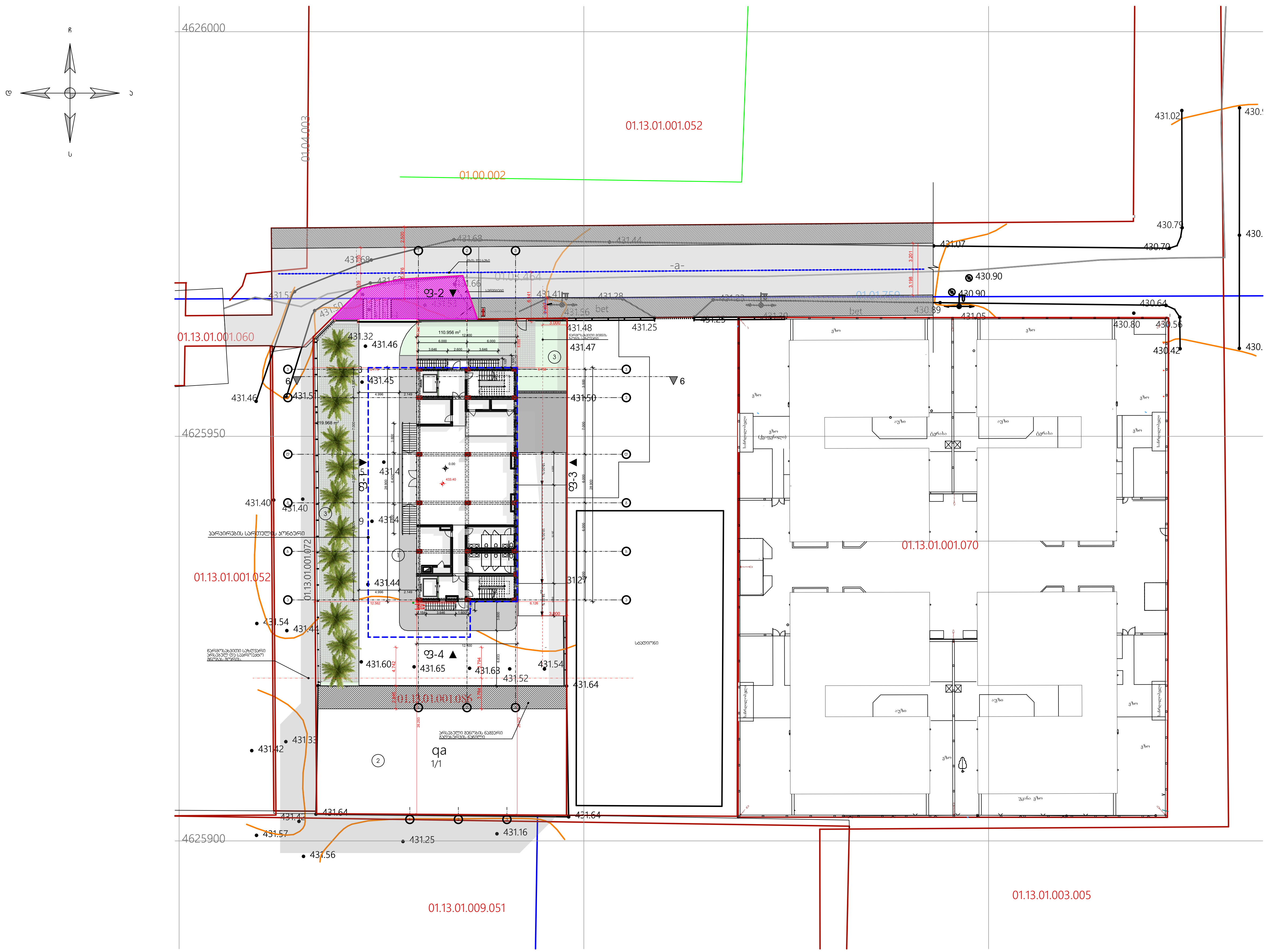

პირობითი აღნიშვნები	
⌖	ნიშნ. გეგმაზე
▼ "ფ-01"	ფასადის აღნ
▽ — · — ▽	ჭრილის აღნ
"ა" — · —	ღერძის აღნ
	სახანძრო ჰიდრანტი
	ნაკვეთზე დასარგავი ხე ნარგავები

ექსპლიკაცია

1. საპროექტო შენობა
2. არსებული შენობა
3. გამწვანება

ობიექტის მისამართი:

ქ. თბილისი, დისვეის I ჩიხი №6
ს.კ. 01.13.01.001.086

დამკვეთი: შ.პ.ს. "ჯავა"

შემსრულებელი:

შ.პ.ს. "ჯავა"

ნახაზის სახელწოდება

გენ-გეგმა 0.00 ნიშნულზე

პროექტის სახელწოდება

მრავალფუნქციური შენობა

სტადია:

დირექტორი: გ. ჯავახიძე

არქიტექტორი: ი.გაგნიძე

მასშტაბი: 1:500

ფორმატი: A-3

ფურცელი: A.02 ქ. თბილისი 2022 წ.

ქალაქი თბილისი, დისევის I ჩიხი №6 (ს/კ: 01.13.01.001.086)
შპს "ჯავა"-ს (200216186) საკუთრებაში არსებული 1976 კვ.მ. არასასოფლო-სამეურნეო
დანიშნულების მიწის ნაკვეთის და მისი მიმდებარე ტერიტორიის ტოპოგრაფიული

გეგმა

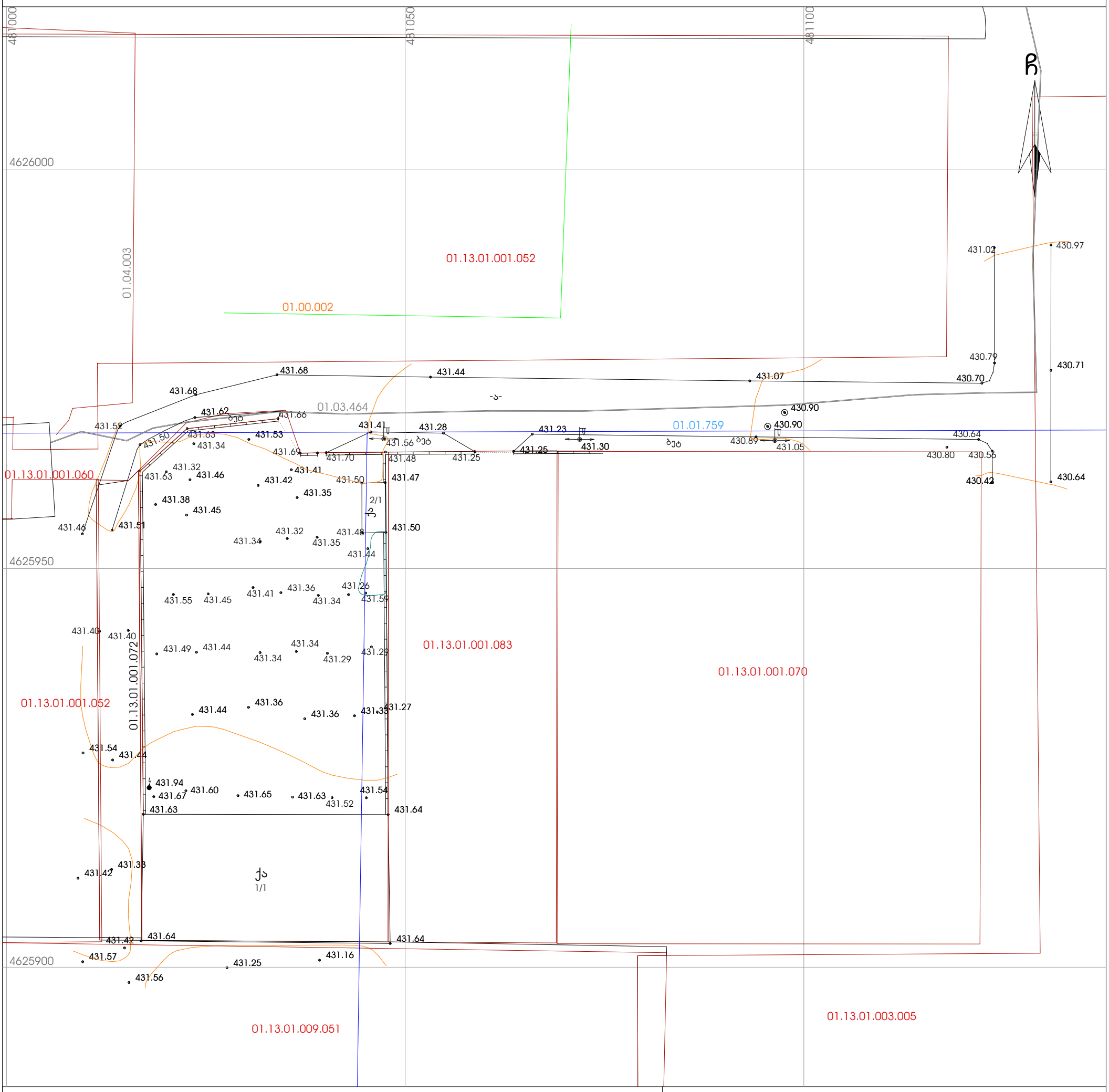

პირობითი აღნიშვნები

WGS 1984 -ის კოორდინატთა სისტემის UTM პროექცია

ქს	საცხ. შენობა	ხის ღობე	წყალგაყვანილობა
ქა	არასაცხ. შენობა	ღობე	გაზი
	ფარდული	ქვის კედელი	კანალიზაცია
	მშენებარე შენობა	კედელი	სანიაღვრე
	წიწვოვანი ხე	ფლატე	კავშირგაბმულობა
	ფოთლოვანი ხე	რკინიგზა	ელ. ქსელები
	ხილკენკროვანი	სამეთვალყურეო ჭები	გათხრა გაუმჯობესებული
	მცენარე გარე განათება	ელ. გადამცემი ხაზი	

შენიშვნა: 1) გეგმაზე დატანილია საჯარო რეესტრში რეგისტრირებული ნაკვეთის საზღვრები
2) ვინაიდან გეგმაზე დატანილია მხოლოდ რეგისტრირებული მიწისქვეშა კომუნიკაციები მათი მდებარეობების დაზუსტება მოხდეს ყველა კომუნიკაციის წარმომადგენლებთან

დირექტორი:		გ ჯავახაძე
აზომა:		გ. ხუციშვილი
დახაზა:		გ ხუციშვილი
დამკვეთი		შპს "ჯავა"
მასშტაბი: 1:500		27.07.2021წ.