გამწვანების პროექტი



2022

განმარტებითი ბარათი

თარიღი:24.12.2028

დამკვეთი: შპს ჯავა 200216186

საკადასტრო კოდი: 01.13.01.001.086

მისამართი: ქალაქი თბილისი დისევის ჩიხი I N6

დაზუსტებული ფართობი:1976 კვმ

კ3: კ-3= 319.8/1976=0.2

ტერიტორიაზე დაირგვება 12 ძირი მწვანე ნარგავი

12 ძირი პალმა

ქ. თბილისის მუნიციპალიტეტის მერიის გარემოს დაცვის საქალაქო სამსახურის მიერ

შემოთავაზებული 50 პრიორიტეტული და რეკომენდირებული ხეების სიიდან

დასარგავი მწვანე ნარგავის ვიზუალიზაცია



პროექტის შესახებ

დაგეგმილი



აერო გადაღება



გამწვანებული ტერიტორია

ტერიტორია წარმოადაგენს ანთროპოგენური ფაქტორით დატვირთულ უბანს, აღინიშნა მხოლოდ 3 ძირი თივთნათესი, და სამეურნეო დანიშნულების მწვანე ნარგავი.



ქ. თბილისი, დისევის I ჩიხი №6
საოფისე დანიშნულების შენობა-ნაგებობა

საპროექტო ობიექტის მდებარეობა

გენ-გეგმა▼

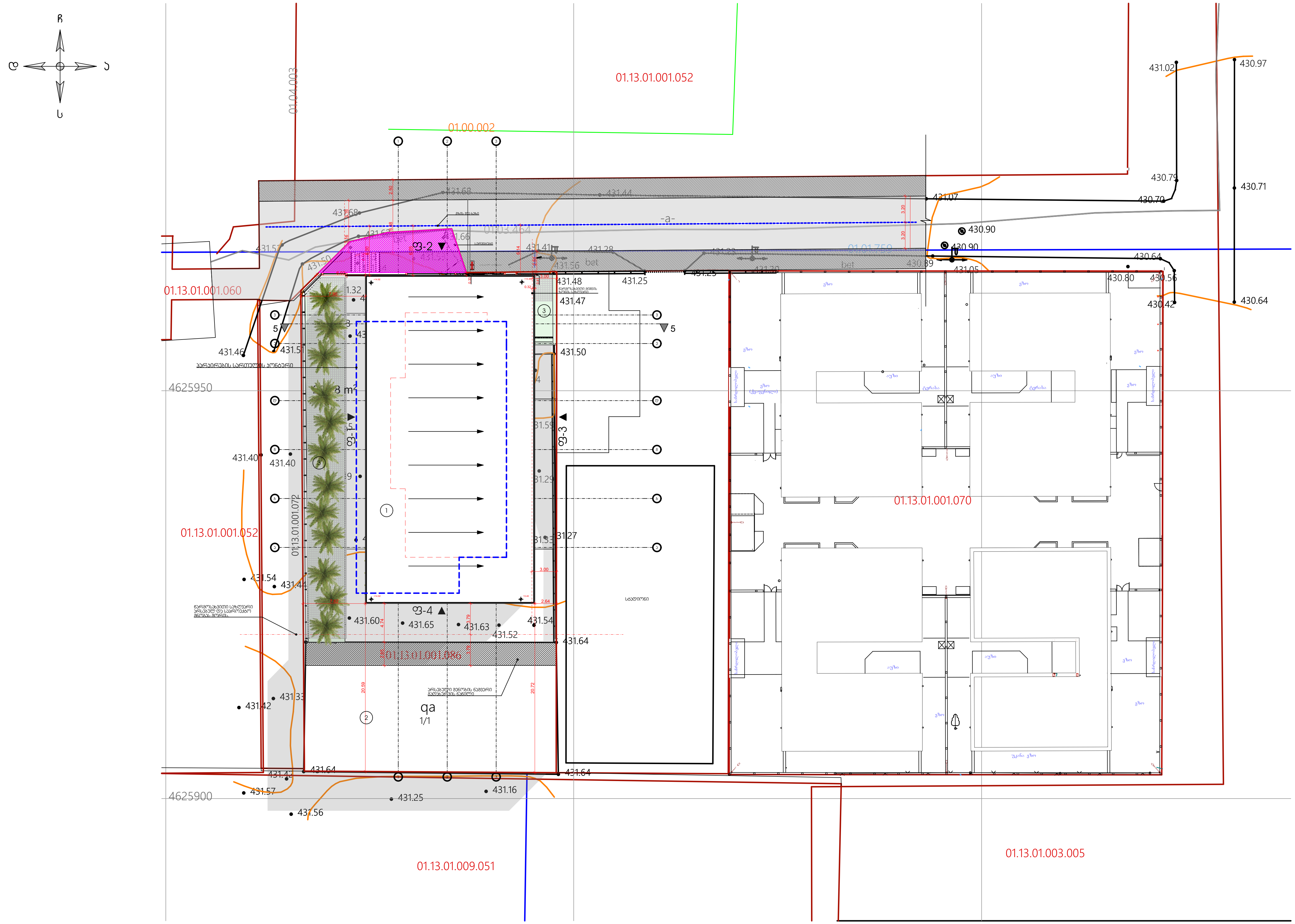

პირობითი აღნიშვნები	
⌖	ნიშნ. გეგმაზე
▼ "ფ-01"	ფასადის აღნ
▽ — · — ▽	ჭრილის აღნ
"ა" — · —	ღერძის აღნ
	სახანძრო ჰიდრანტი
	ნაკვეთზე დასარგავი ხე ნარგავები

ექსპლიკაცია

1. საპროექტო შენობა
2. არსებული შენობა
3. გამწვანება

ობიექტის მისამართი:

ქ. თბილისი, დისევის I ჩიხი №6
ს.კ. 01.13.01.001.086

დამკვეთი: შ.პ.ს. "ჯავა"

შემსრულებელი:

შ.პ.ს. "ჯავა"

ნახაზის სახელწოდება

გენ-გეგმა

პროექტის სახელწოდება

მრავალფუნქციური შენობა

სტადია: ესკიზური პროექტი

დირექტორი: გ. ჯავახაძე

არქიტექტორი: ი.გაგნიძე

მასშტაბი: 1:500

ფორმატი: A-3

ფურცელი: a.3 ქ. თბილისი 2022 წ.

დენდროლოგიური პროექტის საინფორმაციო დაფა

დამკვეთი: შპს ჯავა 200216186



საპროექტო ტერიტორია: ს/კ 01.13.01.001.086

მისამართი: ქ.ქალაქი თბილისი დისევის ჩიხი I N6

ნებართვის გამცემი ორგანო: ქალაქ თბილისის მუნიციპალიტეტის მერიის გარემოს დაცვის სამსახური

კ3 გამწვანების კოეფიციენტი: კ3: კ-3= 319.8/1976=0.2

დენდროლოგიური პროექტის შეთანხმების თარიღი: 2023

დენდროლოგიური პროექტის დასრულების თარიღი: 2023

დასარგავი მწვანე ნარგავები:

მარაოსებრი პალმა

სიმაღლე 3.5, გარშემოწერილობა 20 ხნოვანება 5-10წელი 4ძირი

ახალდარგულ მწანე ნარგავებზე პასუხისმგებელი პირი:

შპს ჯავა 200216186

მწვანე ნარგავების მოვლის ხანგძლივობა: 3 წელი