მიწის ნაკვეთის ტოპოგრაფიული ასომვითი ნახაზი



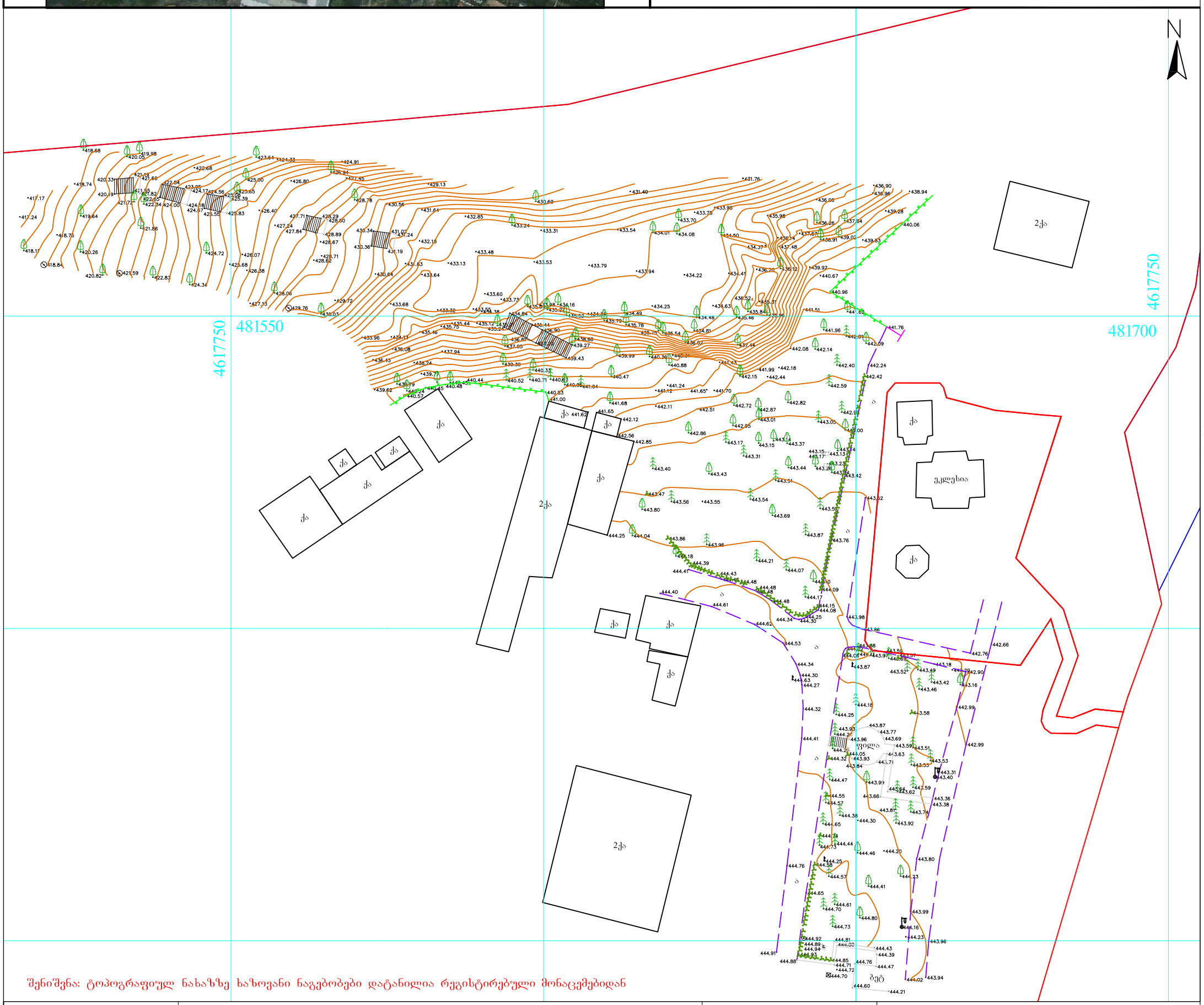
481550
481700
4617750
4617750
N
2ქა
ქა
ქა
ქა
ქა
2ქა
ქა
ქა
ქა
ქა

გენგეგმა

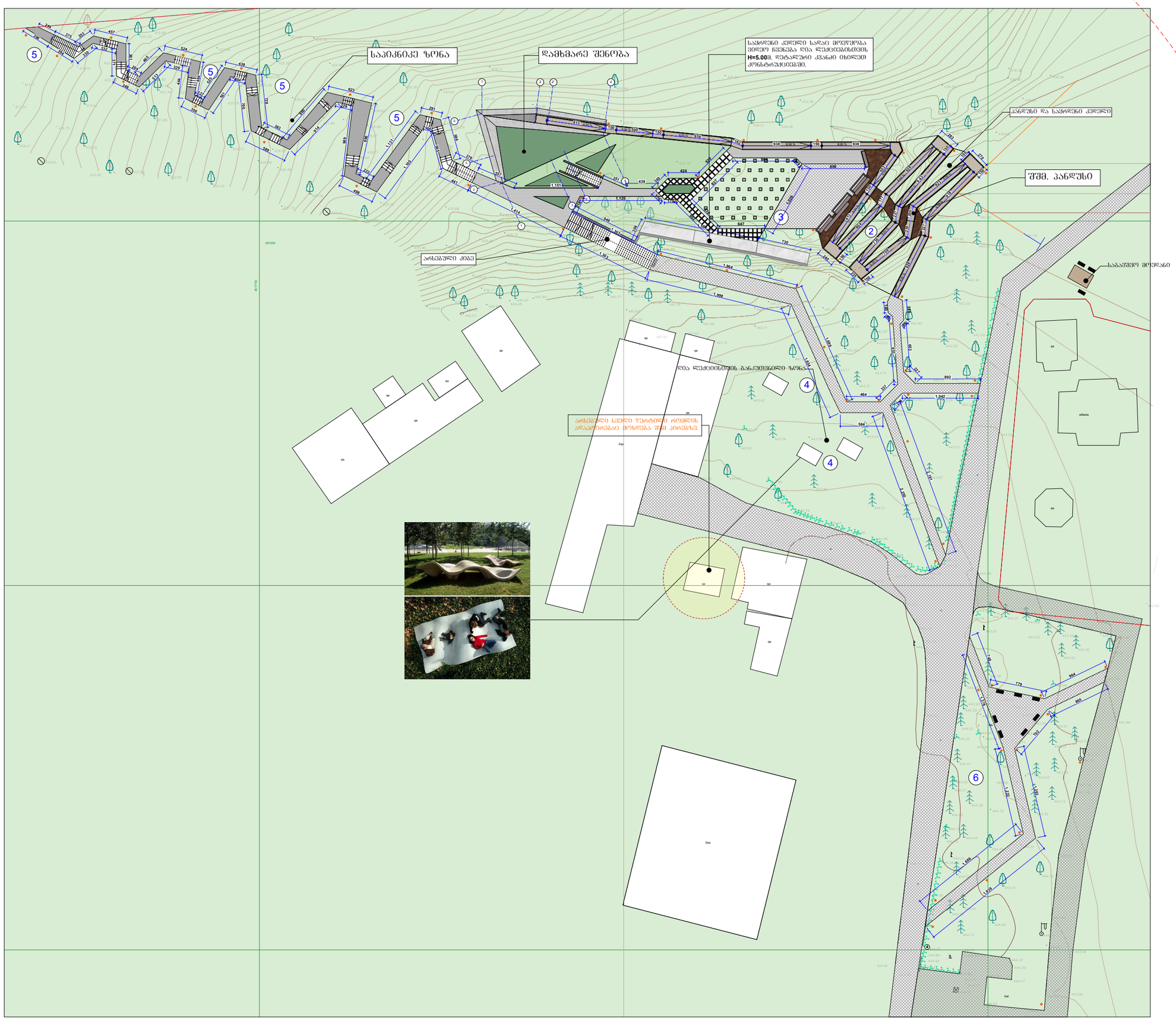

შენიშვნა: საპროექტო ტერიტორია კულტურული მემკვიდრეობის ძეგლიდან დაშორებულია 135 მეტრით

დამკვეთი CLIENT	სსიპ ივანე ჯავახიშვილის სახელობის თბილისის სახელმწიფო უნივერსიტეტი (ს/კ: 204864548)
შემსრულებელი	შპს: "გოდაკო2" (ს/კ 405095846)
პროექტი PROJECT	I-II სასწავლო კორპუსების მიმდებარედ მედიათეკის მოწყობა
მისამართი ADDRESS	ჯავახიშვილის გამზირი №1
ფანქრის ზომა	ფარი	ხელმოწერა
დირექტორი.	ბ. კვირიკაშვილი	
არქიტექტორი /CAD სპეციალისტი	მ. პოპორიშვილი ი. ჩანგელია მ. სარალიძე თ.ქილაძანიშვილი	
კონტაქტი	morph9.4architect@gmail.com godaco@mail.ru	

მაშტაბი SCALE	1:100	თარიღი DATE OF ISSUE	
		ნახაზი	DRVG
მ 1:500		გენ.გეგმა	
სტადია STAGE		ფურც. PAGES	სულ ALL
პროექტი		A.03	A -

ფორმატი PAPER SIZE	პროექტის № PROJECT #
- 3	

პირობითი ნიშნები

ექსპლიკაცია EXPLICATION

1. .....დამხმარე შენობა
2. .....შშმ. პანდუსი
3. .....აქტიური ზონა
4. .....დია სალექციო ზონა
5. .....საპიკნიკე ზონა
6. .....წყნარი დასვენების ზონა

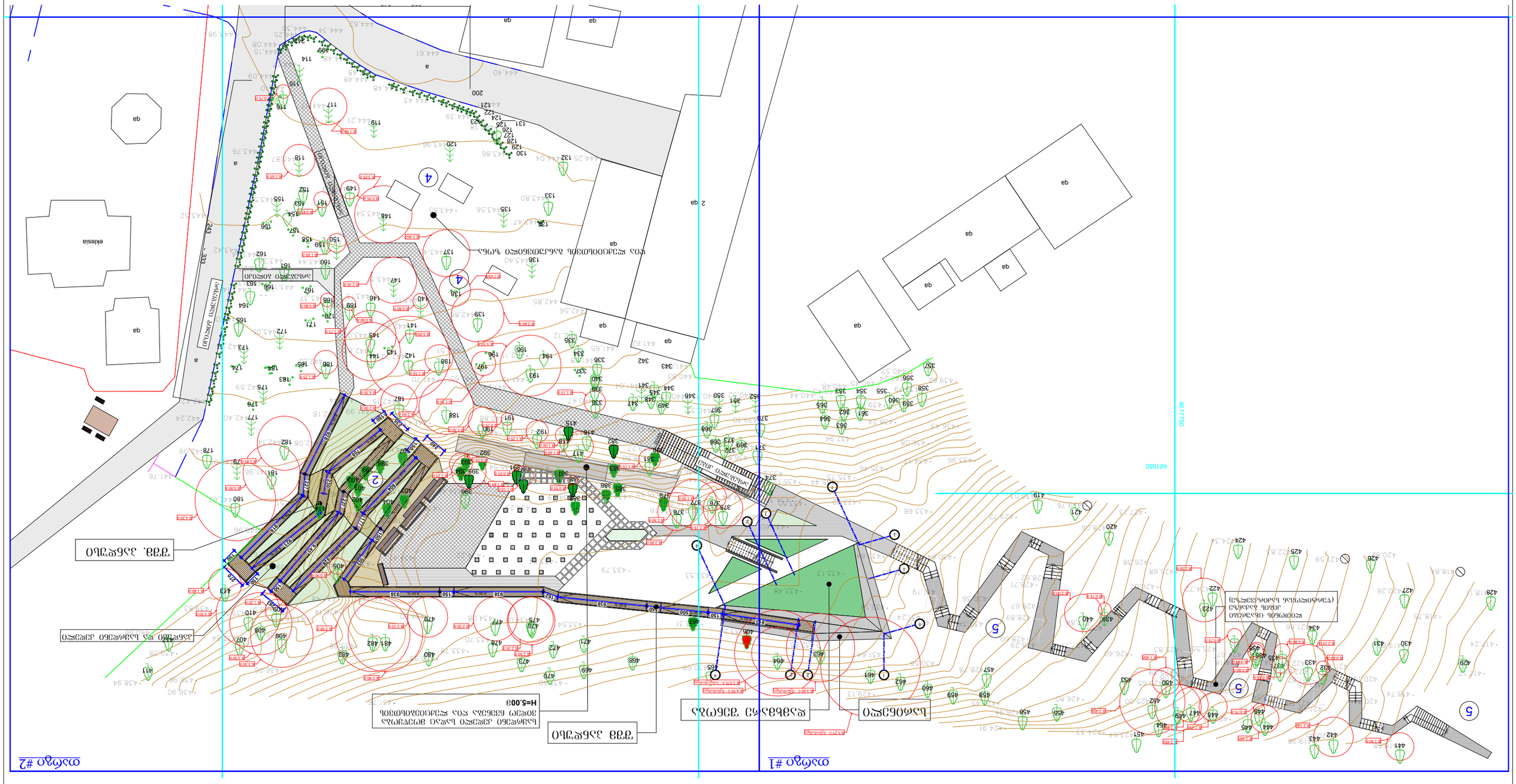
qa
ekklesia
Ανατολικός Δρόμος Ασπροβάλτας
Δρόμος Ασπροβάλτας - Νέα Μαγνησία
Δρόμος Ασπροβάλτας - Νέα Μαγνησία
Δρόμος Ασπροβάλτας - Νέα Μαγνησία