შენიშვნა:

ქ. თბილისის მერიის განკარგულებით № 298652 საპროექტო ტერიტორიაზე განისაზღვრა განაშენიანების ინტენსივობის კოეფიციენტი საცხოვრებელი ზონისთვის 1.7 ხოლო საზოგადოებრივ-საქმიანი ზონისთვის 4.8. შენობისთვის კოეფიციენტის დაანგარიშება მოხდა შემდეგნაირად:ტერიტორიის ნაწილი, რომელიც განთავსებული იყო საცხოვრებელ ზონაში (ფართობით 1901.982) გამრავლდა 1.7 ზე, ხოლო ტერიტორიის ნაწილი, რომელიც განთავსებულია საზოგადოებრივ-საქმიან ზონაში (ფართობით 1643.3) გამრავლდა 4.8 ძე და მათი ჯამის დაანგარიშებით გამოყვანილი იქნა განაშენიანების ინტენსივობის ფართობის დასაშვები ზღვარი. ამ პრინციპით მოხდა კ-2 კოეფიციენტის დაანგარიშება და შეთანხმდა პროექტი (№415423)

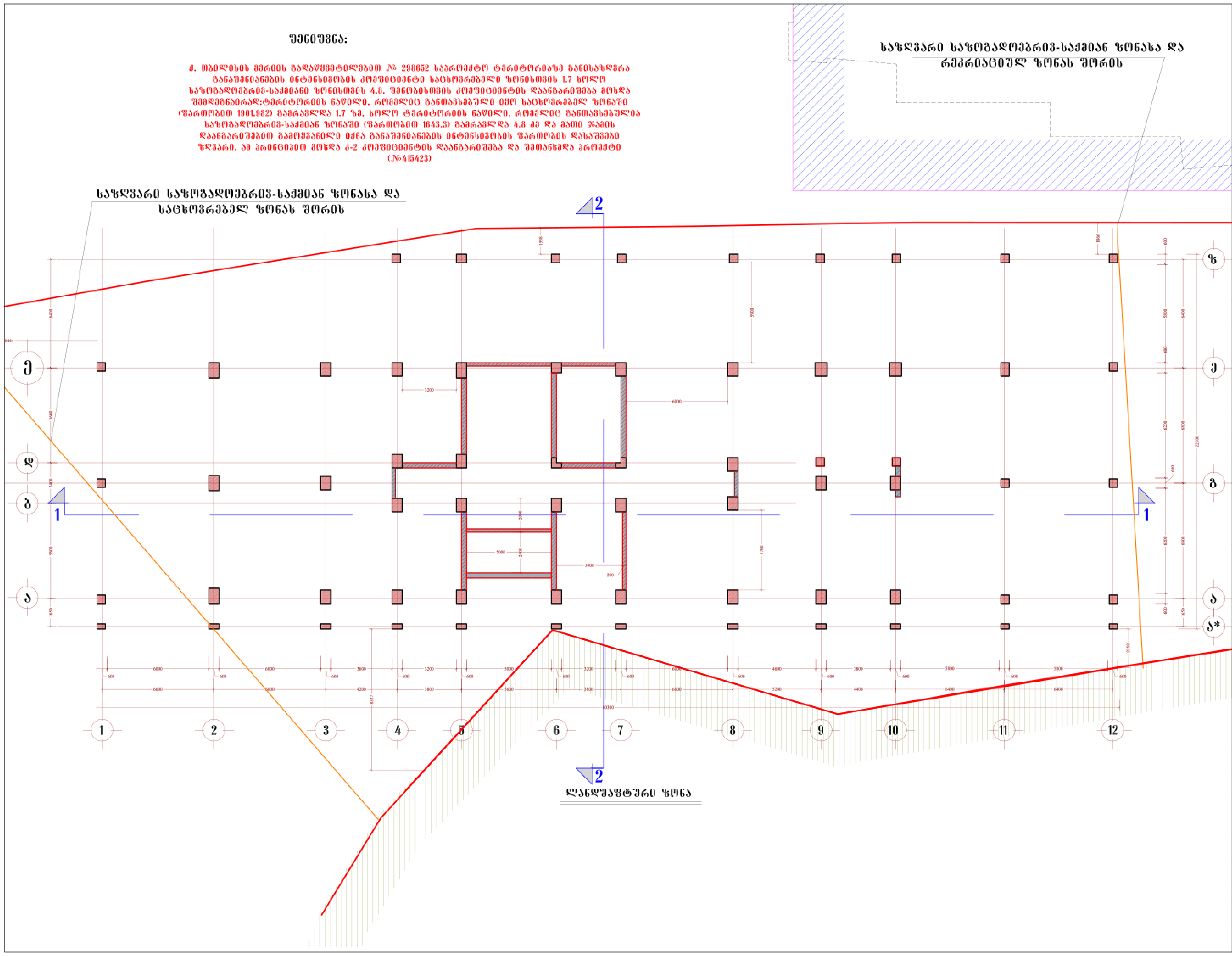

მრავალბინიანი საცხოვრებელი სახლი ბაგებში

დაქვალვის გეგმა

მ. 1:100

ტერიტორიის საერთო ფართი	4007.0 მ2			
განაშენიანების ფართი	16032.4 მ2			
მიწისზედა სამშენებლო ფართი (სახურავის ჩათვლით)	16050.5 მ2			
საერთო საზაფხულო ფართი	2391.2 მ2			
მიწისქვეშა სამშენებლო ფართი	1219.0 მ2			
საერთო სამშენებლო ფართი	17269.5 მ2			
ბინების საერთო ფართი	8651.7 მ2			
დერეფნები, კიბის უჯრედები ფართი	2249.6 მ2			
საერთო კომერციული ფართობი	253.7 მ2			
ბინების რაოდენობა	124			
ავტოსადგომების რაოდენობა	43			
სამშენებლო მოცულობა	58545.6 მ3			
აქედან მიწისქვეშა სამშ. მოც.	1249.0 მ3			
კ-1	1240.1 მ2	სზ-2	27.3 მ2	0.01
		სსზ-1	1193.3 მ2	0.7
		რზ	19.5 მ2	0.04
კ-2	11152.1 მ2	სზ-2	3.6 მ2	0.002
		სსზ-1	11148.5 მ2	6.7

შპს სფერა

თანამდებობა	გვარი	ხელმოწერა
დირექტორი	გ. მეტრეველი	
მთ.არქიტექტორი	ბენაშვილი	
პრ. ავტორი	ბენაშვილი	
დაამუშავა	ბენაშვილი	
საცხოვრებელი კომპლექსი ბაგებში		
ფურცლ. რაოდენ.	ფურცლის №	თარიღი

ვარიანტი 2 – ავტოსადგომების განლაგების სქემა

ტექნიკური მონაცემები

ავტოსადგომების საერთო რაოდენობა	412 ერთეული
მათ შორის: ადგილები ინვალიდებისთვის	18 ერთეული
ელექტრომობილების დამტენი სადგურები	24 ერთეული
ველოსიპედისტების ადგილები	36 ერთეული
დაფარული ავტოსადგომის ფართი	9 840 მ²
ღია ავტოსადგომის ფართი	6 210 მ²
ავტოსადგომების საერთო ფართი	16 050 მ²
ერთი ავტოსადგომის საშუალო ფართი	38.9 მ²
ავტოსადგომების სიმკვრივე	25.7 ერთ./100 მ²
ტერიტორიის საერთო ფართი	1.84 ჰა
ავტოსადგომებით დაკავებული ფართის წილი	87.2 %

ლეგენდა

- ავტოსადგომის ადგილი
- ინვალიდებისთვის განკუთვნილი ადგილი
- ელექტრომობილების დამტენი სადგური
- ველოსიპედისტების ადგილი
- შესასვლელი ავტომობილებისთვის
- გამოსასვლელი ავტომობილებისთვის
- ცალმხრივი მოძრაობის მიმართულება
- ორმხრივი მოძრაობის ზოლი
- ბორდიური ქვა
- ხეების დარგვა
- ბუჩქების დარგვა
- ბალახის საფარი
- ასფალტის საფარი
- ფეხით მოსიარულეთა ტროტუარი
- ველოსიპედის ბილიკი
- შენობა-ნაგებობა
- ღობე
- ჭიშკარი
- ქვიშა-ხრეშის ნარევი
- ბეტონის ფილა
- ფარდული
- ტრანსფორმატორული ქვესადგური
- ელექტრული განათების ბოძი
- ტელეფონის ჯიხური
- ნაგვის ურნა
- სკამი
- ასანთქვეშა
- საინფორმაციო დაფა
- ტროტუარის ბორდიური ქვა
- ასფალტის საფარი
- ბეტონის ფილა
- ბალახის საფარი
- ხეების დარგვა
- ბუჩქების დარგვა
- ფეხით მოსიარულეთა ტროტუარი
- ველოსიპედის ბილიკი
- შენობა-ნაგებობა
- ღობე
- ჭიშკარი
- ქვიშა-ხრეშის ნარევი
- ბეტონის ფილა
- ფარდული
- ტრანსფორმატორული ქვესადგური
- ელექტრული განათების ბოძი
- ტელეფონის ჯიხური
- ნაგვის ურნა
- სკამი
- ასანთქვეშა
- საინფორმაციო დაფა

ნიშნები:

1. ავტოსადგომების ზომები მოცემულია მილიმეტრებში, ნიშნულები – მეტრებში.
2. ავტოსადგომების მონიშვნა შესრულდეს ფერადი საღებავით, სიგანით 100 მმ.
3. ინვალიდებისთვის განკუთვნილი ადგილების მონიშვნა შესრულდეს ცისფერი საღებავით და დაემატოს ინვალიდის ეტლის სიმბოლო.
4. ელექტრომობილების დამტენი სადგურების მონტაჟი განხორციელდეს ელექტრული ინსტალაციის წესების (ПУЭ) მოთხოვნების დაცვით.
5. ველოსიპედისტების ადგილები განთავსდეს ფეხით მოსიარულეთა ტროტუარის გაფართოებულ ნაწილზე, ხეებისა და ბილიკების ხაზებს შორის.
6. ავტოსადგომების ზედაპირის დრენაჟი უზრუნველყოფილი იქნეს ასფალტის საფარში ჩაყრილი ქვიშა-ხრეშის ნარევის ფენით.
7. ნაგვის ურნები განთავსდეს ავტოსადგომის გასასვლელებთან და ფეხით მოსიარულეთა ტროტუარებზე.
8. ავტოსადგომის ზედაპირის ნიშნულები მოცემულია ზღვის დონიდან.
9. ნახაზის მასშტაბი 1:200, ორიგინალი A1 ფორმატისთვის.

ავტოსადგომების განლაგების სქემა

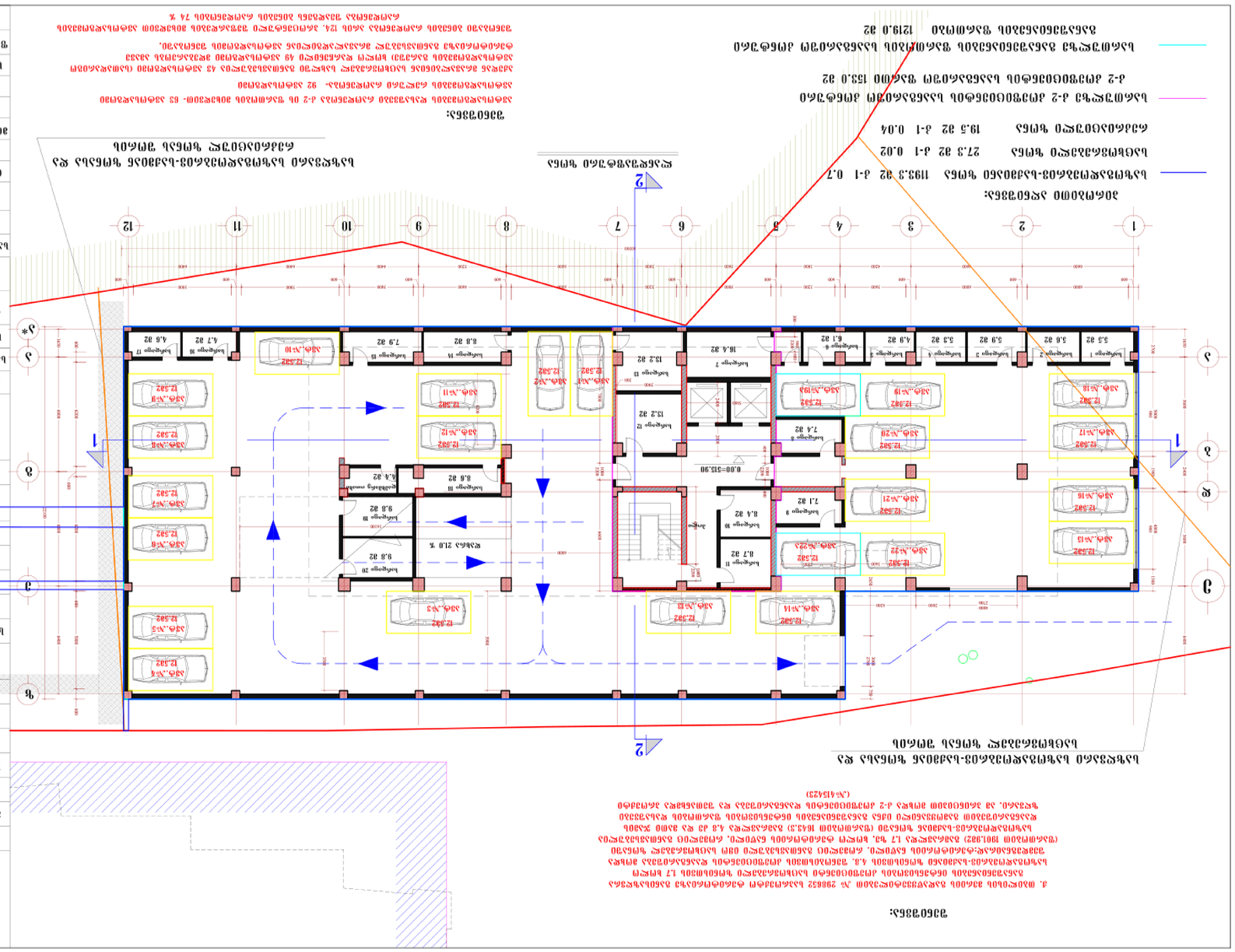

ავტოსადგომების განლაგების სქემა

ავტომობილების საერთო რაოდენობა	412	ერთეული	
მათ შორის: ინვალიდებისთვის	18	ერთეული	
ელექტრომობილების დამტენი სადგურები	24	ერთეული	
ველოსიპედისტების ადგილები	36	ერთეული	
ავტოსადგომების საერთო ფართი	16 050	მ²	
ერთი ავტოსადგომის საშუალო ფართი	38.9	მ²	
ავტოსადგომების სიმკვრივე	25.7	ერთ./100 მ²	
ტერიტორიის საერთო ფართი	1.84	ჰა	
ავტოსადგომებით დაკავებული ფართის წილი	87.2	%	

ნიშნები:

1. ავტოსადგომების ზომები მოცემულია მილიმეტრებში, ნიშნულები – მეტრებში.
2. ავტოსადგომების მონიშვნა შესრულდეს ფერადი საღებავით, სიგანით 100 მმ.
3. ინვალიდებისთვის განკუთვნილი ადგილების მონიშვნა შესრულდეს ცისფერი საღებავით და დაემატოს ინვალიდის ეტლის სიმბოლო.
4. ელექტრომობილების დამტენი სადგურების მონტაჟი განხორციელდეს ელექტრული ინსტალაციის წესების (ПУЭ) მოთხოვნების დაცვით.
5. ველოსიპედისტების ადგილები განთავსდეს ფეხით მოსიარულეთა ტროტუარის გაფართოებულ ნაწილზე, ხეებისა და ბილიკების ხაზებს შორის.
6. ავტოსადგომების ზედაპირის დრენაჟი უზრუნველყოფილი იქნეს ასფალტის საფარში ჩაყრილი ქვიშა-ხრეშის ნარევის ფენით.
7. ნაგვის ურნები განთავსდეს ავტოსადგომის გასასვლელებთან და ფეხით მოსიარულეთა ტროტუარებზე.
8. ავტოსადგომის ზედაპირის ნიშნულები მოცემულია ზღვის დონიდან.
9. ნახაზის მასშტაბი 1:200, ორიგინალი A1 ფორმატისთვის.

ავტოსადგომების განლაგების სქემა

ავტომობილების საერთო რაოდენობა	412	ერთეული	
მათ შორის: ადგილები

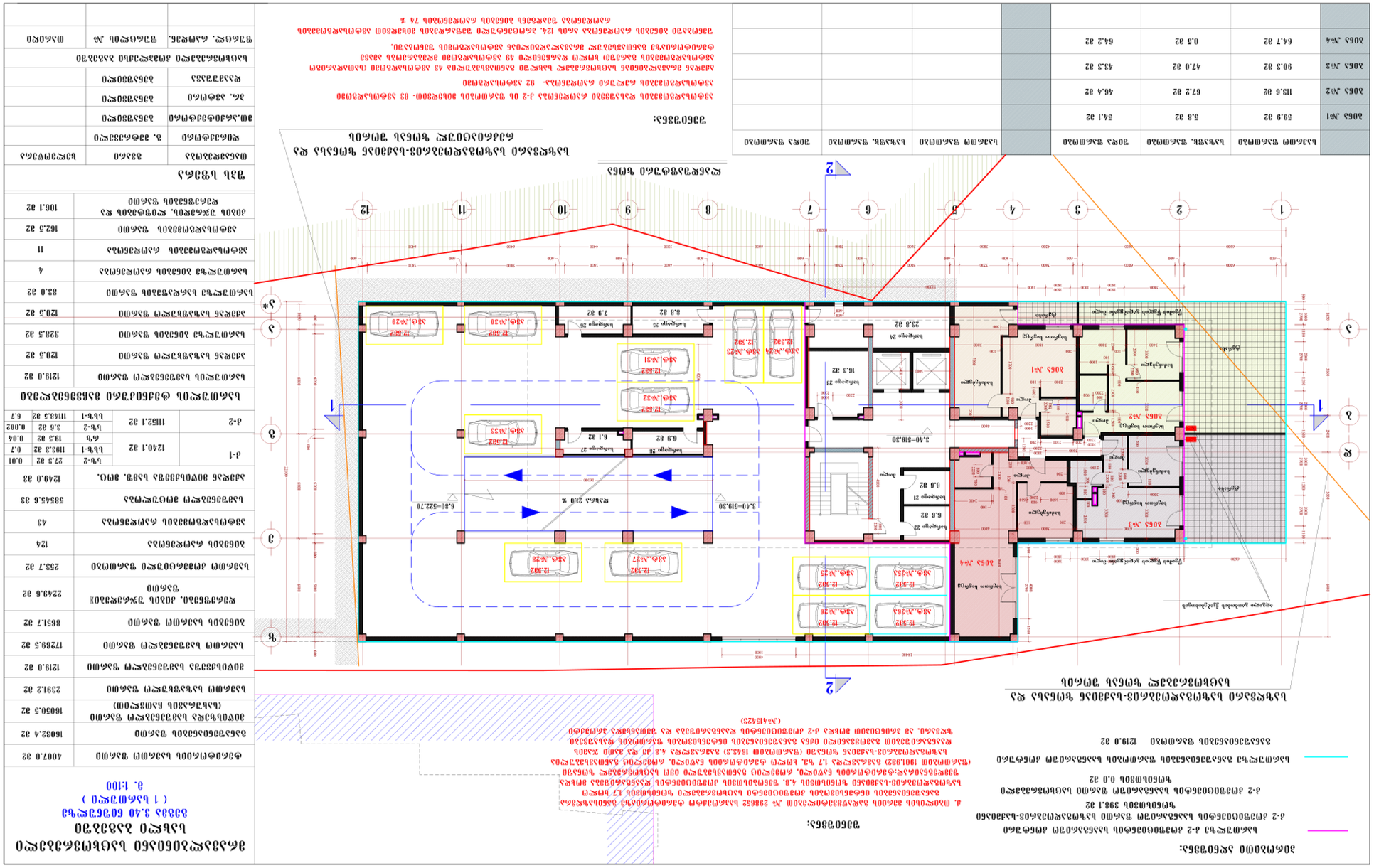
1
2
3
4
5
6
7
8
9
10
11
12
А
Б
В
Г
Д
Е
Ж
З
И
К
Л
М
Н
О
П
Р
С
Т
У
Ф
Х
Ц
Ч
Ш
Щ
Э
Ю
Я

ვანის ოლქის ადმინისტრაციული ცენტრის ახალი შენობის პროექტი

ტექნიკური მონაცემები

საერთო ფართობი	18 342.5 მ²
სამუშაო ადგილების რაოდენობა	612
სართულების რაოდენობა	9 (მიწისქვეშა 2 + მიწისზედა 7)
სიმაღლე	38.4 მ
პარკინგის ადგილები	240
ლიფტების რაოდენობა	6
ენერგოეფექტურობის კლასი	A+

ფასადის ტიპური ფრაგმენტი

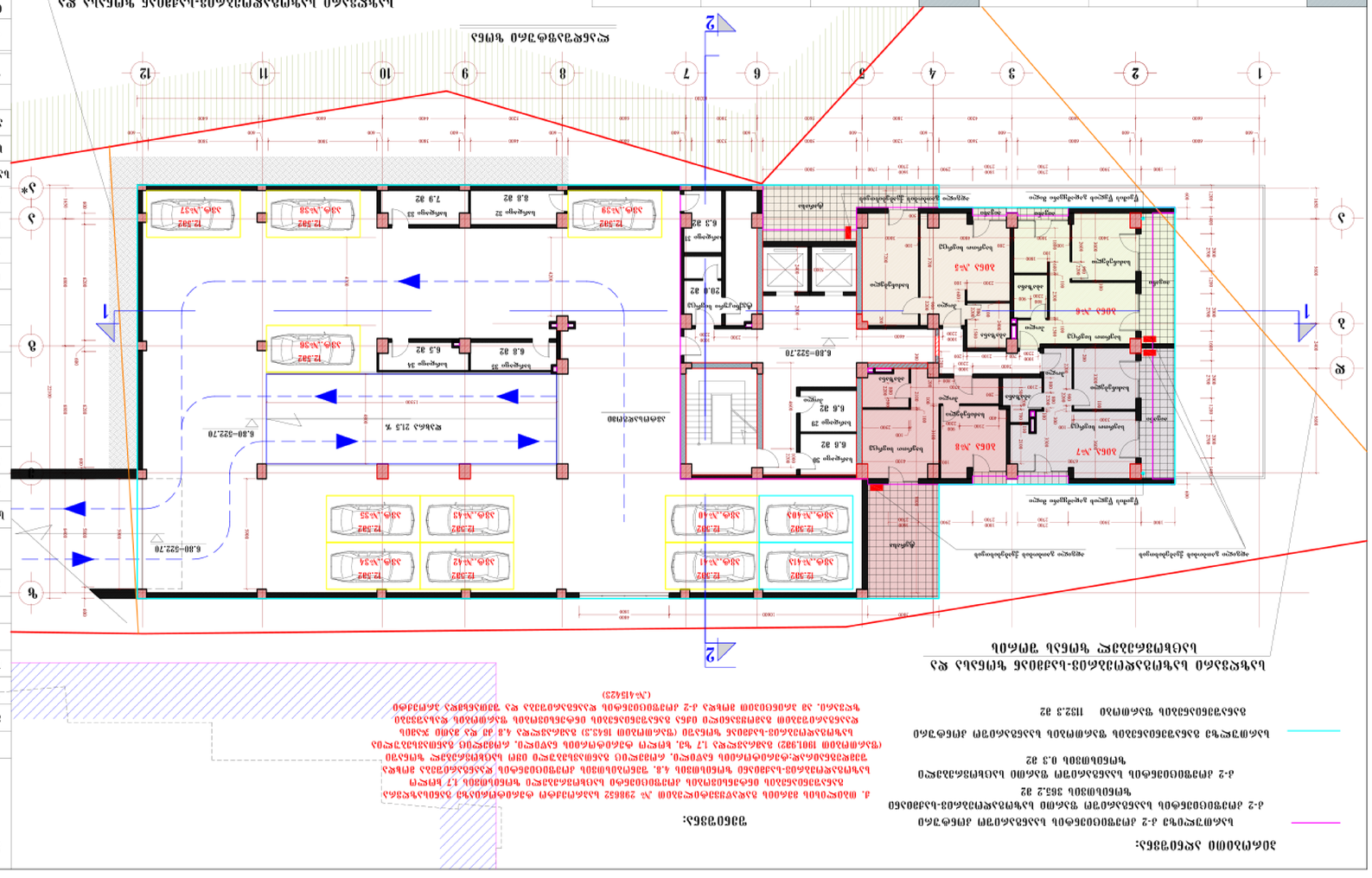
ალუმინის პანელი
მინის ფასადი
ბეტონის სვეტი
ფანჯრის ჩარჩო

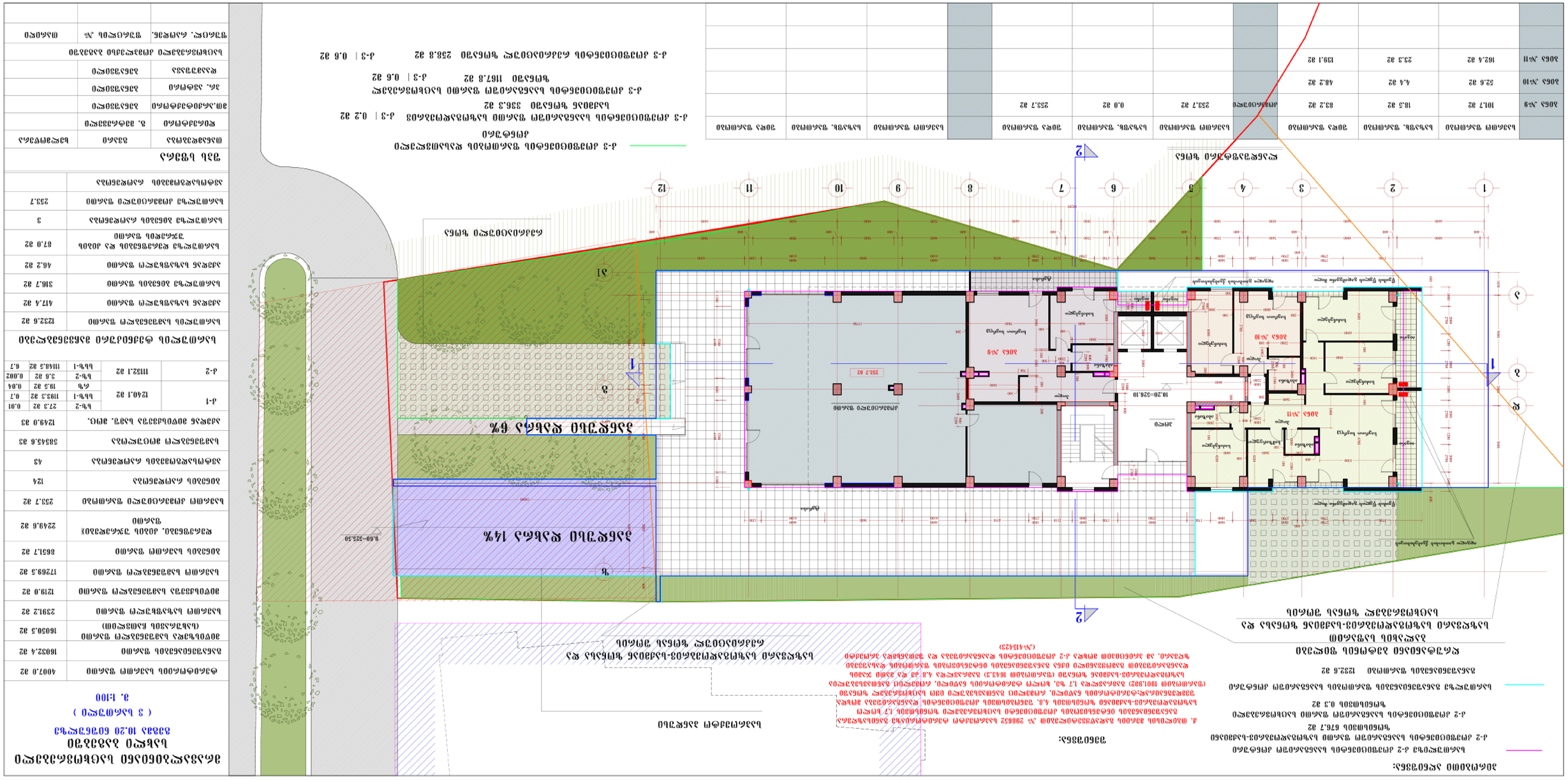
ընդհանուր օգտագործման տարածք
ընդհանուր օգտագործման տարածք
ընդհանուր օգտագործման տարածք

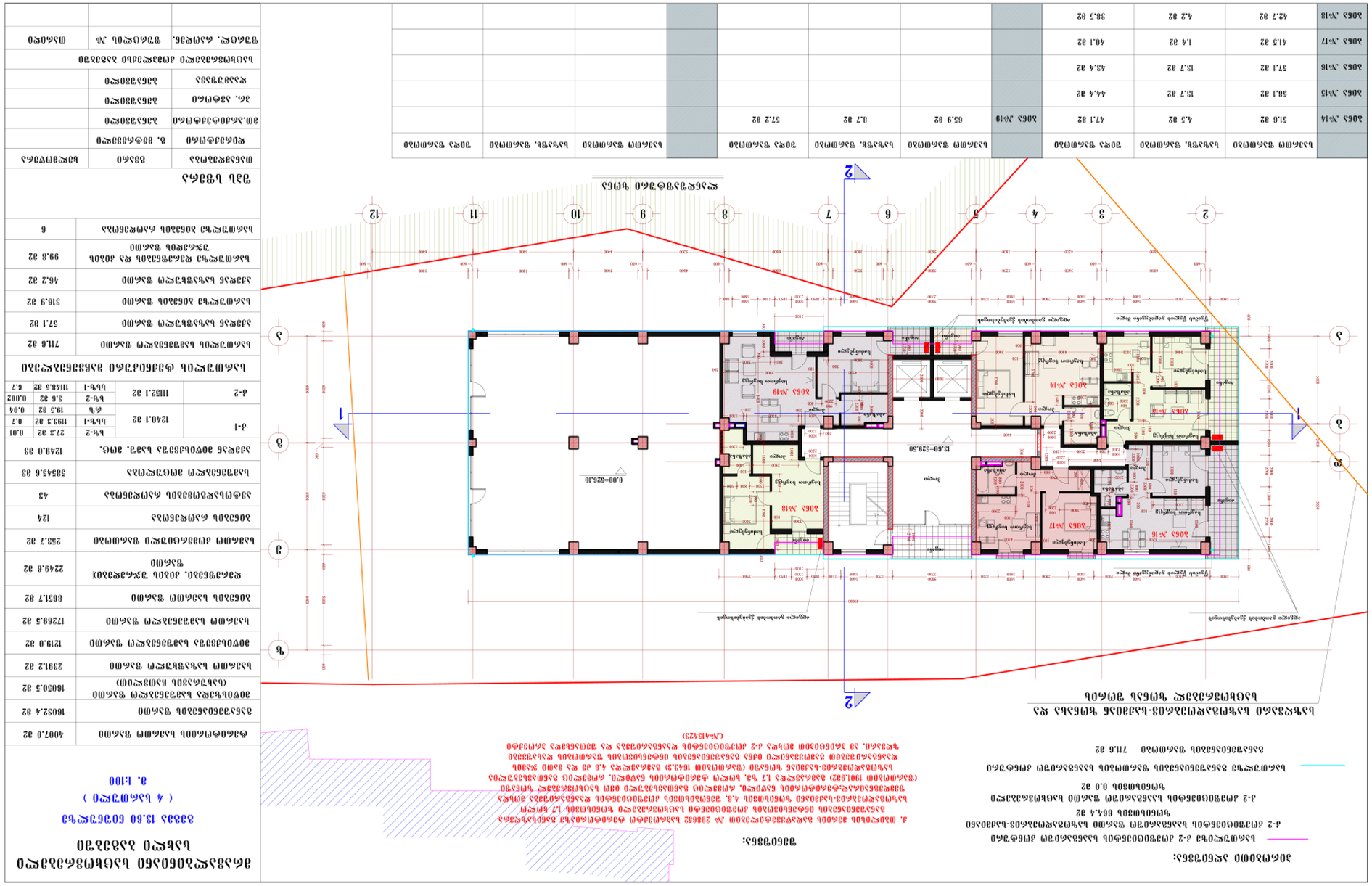
1
2
1
2
3
4
5
6
7
8
9
10
11
12
A
B
C
D
0.00=526.10
15.60=529.50
ՀԱՐԿԱՅԻՆ ՀԱՏԱԿ

	նախագծային միավոր	նախագծային ընդհանուր մակերես	ընդհանուր օգտակար մակերես								
ԱՕՀՏ №20	54.0 մ2	5.7 մ2	48.3 մ2	ԱՕՀՏ №25	94.1 մ2	44.2 մ2	49.9 մ2				
ԱՕՀՏ №21	59.9 մ2	14.9 մ2	45.0 մ2	ԱՕՀՏ №26	104.6 մ2	45.4 մ2	59.2 մ2				
ԱՕՀՏ №22	58.9 մ2	14.9 մ2	44.0 մ2	ԱՕՀՏ №27	65.3 մ2	9.6 մ2	55.7 մ2				
ԱՕՀՏ №23	42.0 մ2	1.2 մ2	40.8 մ2								
ԱՕՀՏ №24	47.5 մ2	6.3 մ2	41.2 մ2								

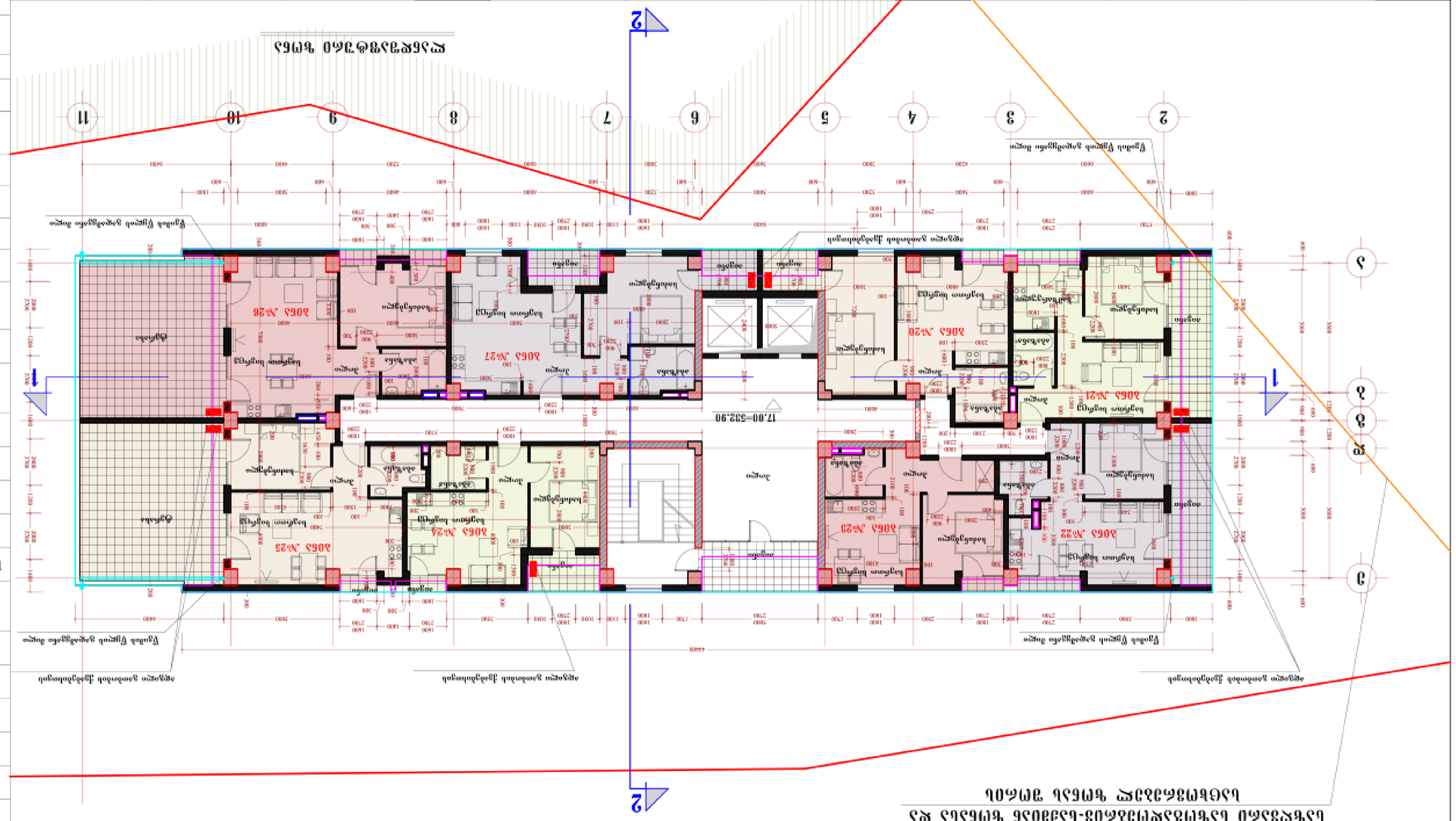

ՀԱՏԱԿԱՅԻՆ ՀԱՐԿԵՐ

ընդհանուր մակերես	722.4 մ2
ընդհանուր օգտակար մակերես	722.4 մ2
ներքին օգտակար մակերես	153.1 մ2
ներքին օգտակար մակերես առանց պատերի	526.3 մ2
ներքին օգտակար մակերես պատերի	142.2 մ2
ներքին օգտակար մակերես կից հարակից տարածքների հաշվառմամբ	118.7 մ2
ներքին օգտակար մակերես ունեցող առանձին բնակարանների քանակ	8

ՀԱՐԿԱՅԻՆ ԱՂՅՈՒՍԱԿՆԵՐ

ընդհանուր մակերես	ընդհանուր	722.4 մ2
ներքին օգտակար մակերես	ընդհանուր	153.1 մ2
ներքին օգտակար մակերես առանց պատերի	ընդհանուր	526.3 մ2
ներքին օգտակար մակերես պատերի	ընդհանուր	142.2 մ2
ներքին օգտակար մակերես կից հարակից տարածքների հաշվառմամբ	ընդհանուր	118.7 մ2
ներքին օգտակար մակերես ունեցող առանձին բնակարանների քանակ	ընդհանուր	8

ՀՈՂԱՄԱՍԻ ԼԱՆՋԱՅԻՆ ՊԱՐԱՄԵՏՐ

ვანის ტიპის ბინების ექსპლუატაციის ინსტრუქცია

ბინის ნომერი 20,40 ნიშნულზე

(6 სართული)

ქ. ჩხე00

ბინის ძირითადი მონაცემები

ბინის საერთო ფართი	649.2 მ2
ბინის საერთო ფართი ბინის ტერიტორიის გარეშე	621.4 მ2
ბინის საერთო ფართი ბინის ტერიტორიის გარეშე	74.4 მ2
ბინის საერთო ფართი ბინის ტერიტორიის გარეშე	452.4 მ2
აივნის ბინის საერთო ფართი	63.2 მ2
ბინის საერთო ფართი აივნის და აბაზის ფართის გარეშე	116.4 მ2
ბინის ოთახების რაოდენობა	7

ვანის ტიპის ბინა

ოთახის/სველი წერტილის დასახელება	ფართი	სველი წერტილის ფართის ფარდობა ოთახის ფართთან
ჰოლი	8.0 მ2	1.2%
ოთახი	12.0 მ2	1.8%
ოთახი	19.3 მ2	2.9%
სველი წერტილი	3.6 მ2	0.5%
სველი წერტილი	2.7 მ2	0.4%
სველი წერტილი	3.6 მ2	0.5%
სველი წერტილი	3.6 მ2	0.5%
აივანი	19.3 მ2	2.9%
აივანი	19.3 მ2	2.9%
აივანი	24.6 მ2	3.7%

ბინის ფართების ცხრილი

ბ-1	1111.2 მ2	ბ-1	6.7
		ბ-2	0.002
ბ-2	1240.1 მ2	ბ-1	0.7
		ბ-2	0.04
ბინის საერთო ფართი			1249.0 მ3
ბინის საერთო ფართი ბინის ტერიტორიის გარეშე			649.2 მ2
ბინის საერთო ფართი ბინის ტერიტორიის გარეშე			74.4 მ2
ბინის საერთო ფართი ბინის ტერიტორიის გარეშე			452.4 მ2
აივნის ბინის საერთო ფართი			63.2 მ2
ბინის საერთო ფართი აბაზის და აივნის გარეშე			116.4 მ2
ბინის ოთახების რაოდენობა			7

ვანის ტიპის ბინა

დასახელება	ფართი	ფართის ფარდობა ბინის საერთო ფართთან
ჰოლი	8.0 მ2	1.2%
ოთახი	12.0 მ2	1.8%
ოთახი	19.3 მ2	2.9%
სველი წერტილი	3.6 მ2	0.5%
სველი წერტილი	2.7 მ2	0.4%
სველი წერტილი	3.6 მ2	0.5%
სველი წერტილი	3.6 მ2	0.5%
აივანი	19.3 მ2	2.9%
აივანი	19.3 მ2	2.9%
აივანი	24.6 მ2	3.7%
ბინის საერთო ფართი ბინის ტერიტორიის გარეშე		649.2 მ2
ბინის საერთო ფართი ბინის ტერიტორიის გარეშე		74.4 მ2
ბინის საერთო ფართი ბინის ტერიტორიის გარეშე		452.4 მ2
აივნის ბინის საერთო ფართი		63.2 მ2
ბინის საერთო ფართი აბაზის და აივნის გარეშე		116.4 მ2
ბინის ოთახების რაოდენობა		7

	ბინის საერთო ფართი	ბინის ტერიტორიის გარეშე ფართი	აივნის ფართი	აბაზის ფართი	ოთახების რაოდენობა		ბინის საერთო ფართი	ბინის ტერიტორიის გარეშე ფართი	აივნის ფართი	აბაზის ფართი	ოთახების რაოდენობა
ბინა №28	52.8 მ2	4.4 მ2	48.4 მ2			ბინა №33	61.2 მ2	11.5 მ2	49.7 მ2		
ბინა №29	58.3 მ2	11.3 მ2	47.2 მ2			ბინა №34	71.9 მ2	12.7 მ2	59.2 მ2		
ბინა №30	97.7 მ2	12.0 მ2	85.7 მ2			ბინა №35	63.7 მ2	7.9 მ2	55.8 მ2		
ბინა №32	46.6 მ2	5.4 მ2	41.2 მ2								

ბინების ნუმერაცია:

ბინების ნუმერაცია ტარდება ქ. ჩხე00-ის ქუჩის მხრიდან ქ. ჩხე00-ის ქუჩის მიმართულებით.

ფასადის ფერადოვანი გადაწყვეტა:

ფასადის ფერადოვანი გადაწყვეტა განსაზღვრულია ქ. ჩხე00-ის ქუჩის მხრიდან ქ. ჩხე00-ის ქუჩის მიმართულებით.

ბინების ნუმერაცია ფასადის ფერადოვანი გადაწყვეტის მიხედვით

ბინების ნუმერაცია ტარდება ქ. ჩხე00-ის ქუჩის მხრიდან ქ. ჩხე00-ის ქუჩის მიმართულებით.

ბინების ნუმერაცია სართულების მიხედვით

ბინების ნუმერაცია სართულების მიხედვით ტარდება ქ. ჩხე00-ის ქუჩის მხრიდან ქ. ჩხე00-ის ქუჩის მიმართულებით.

ბინების ნუმერაცია სადარბაზოების მიხედვით

ბინების ნუმერაცია სადარბაზოების მიხედვით ტარდება ქ. ჩხე00-ის ქუჩის მხრიდან ქ. ჩხე00-ის ქუჩის მიმართულებით.

ბინების ნუმერაცია:

ბინების ნუმერაცია ტარდება ქ. ჩხე00-ის ქუჩის მხრიდან ქ. ჩხე00-ის ქუჩის მიმართულებით.

ბინების ნუმერაცია სართულების მიხედვით

ბინების ნუმერაცია სართულების მიხედვით ტარდება ქ. ჩხე00-ის ქუჩის მხრიდან ქ. ჩხე00-ის ქუჩის მიმართულებით.

ბინების ნუმერაცია სადარბაზოების მიხედვით

ბინების ნუმერაცია სადარბაზოების მიხედვით ტარდება ქ. ჩხე00-ის ქუჩის მხრიდან ქ. ჩხე00-ის ქუჩის მიმართულებით.

ფასადის ფერადოვანი გადაწყვეტა:

ფასადის ფერადოვანი გადაწყვეტა განსაზღვრულია ქ. ჩხე00-ის ქუჩის მხრიდან ქ. ჩხე00-ის ქუჩის მიმართულებით.

ბინების ნუმერაცია:

ბინების ნუმერაცია ტარდება ქ. ჩხე00-ის ქუჩის მხრიდან ქ. ჩხე00-ის ქუჩის მიმართულებით.

ბინების ნუმერაცია სართულების მიხედვით

ბინების ნუმერაცია სართულების მიხედვით ტარდება ქ. ჩხე00-ის ქუჩის მხრიდან ქ. ჩხე00-ის ქუჩის მიმართულებით.

ბინების ნუმერაცია სადარბაზოების მიხედვით

ბინების ნუმერაცია სადარბაზოების მიხედვით ტარდება ქ. ჩხე00-ის ქუჩის მხრიდან ქ. ჩხე00-ის ქუჩის მიმართულებით.

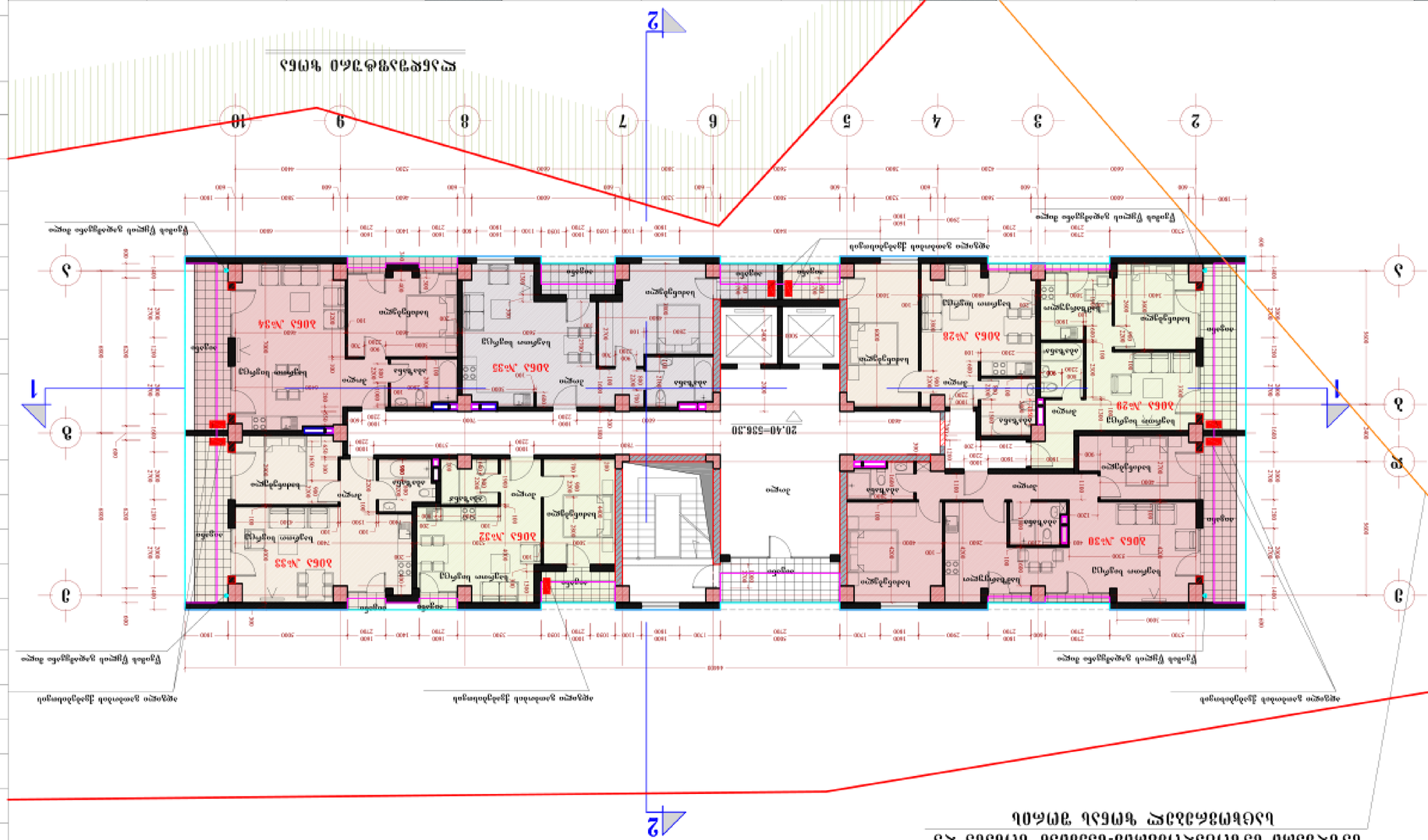

ՀԱՐԿԱՅԻՆ ՀԱՏԱԿԱԳԾԵՐԻ ՑԱՆԿ ԵՎ ՀԱՐԿԱՅԻՆ ՀԱՏԱԿԱԳԾԵՐԻ ՄԱՍԻՆ ՏՎՅԱԼՆԵՐ

ՀԱՐԿԱՅԻՆ ՀԱՏԱԿԱԳԾԵՐԻ ՑԱՆԿ

- Հ-1 ՀԱՄԱՇԵՆՔԻ Հ-2 ՀՈՍՏՈՒՆԻՆԵՐԻ ՀԱՐԿԱՅԻՆ ՀԱՏԱԿԱԳԾԵՐ
- Հ-2 ՀՈՍՏՈՒՆԻՆԵՐԻ ՀԱՐԿԱՅԻՆ ՀԱՏԱԿԱԳԾԵՐԻ ՄԱՍԻՆ ՏՎՅԱԼՆԵՐ
- ՀԱՐԿԱՅԻՆ ՀԱՏԱԿԱԳԾԵՐԻ ՎՐԱ ՏԵՂԱԿԱՆՔՎԱԾ ՀՈՂԱՄԱՍԻ ՄԱՍԻՆ ՏՎՅԱԼՆԵՐ

ՀՈՂԱՄԱՍԻ ՀԱՏԱԿԱԳԾԵՐԻ ՄԱՍԻՆ ՏՎՅԱԼՆԵՐ

	ՀԱՐԿԱՅԻՆ ՀՈՂԱՄԱՍԻ ՄԱԿԵՐԵՍԸ	ՀՈՂԱՄԱՍԻ ՀԱՏԱԿԱԳԾԵՐԻ ՔԱՆԱԿԸ	ՀՈՂԱՄԱՍԻ ՀԱՏԱԿԱԳԾԵՐԻ ՀԱՐԿԱՅԻՆ ՄԱԿԵՐԵՍԸ	ՀՈՂԱՄԱՍԻ ՀԱՏԱԿԱԳԾԵՐԻ ՀԱՐԿԱՅԻՆ ՄԱԿԵՐԵՍԻ ՏԱՐԱԾՔԱՅԻՆ ԴԻՐՔԸ	ՀՈՂԱՄԱՍԻ ՀԱՏԱԿԱԳԾԵՐԻ ՀԱՐԿԱՅԻՆ ՄԱԿԵՐԵՍԻ ՏԱՐԱԾՔԱՅԻՆ ԴԻՐՔԻ ՈՒՂՂՈՒԹՅԱՄԲ ՀՈՂԱՄԱՍԻ ՀԱՏԱԿԱԳԾԵՐԻ ՀԱՐԿԱՅԻՆ ՄԱԿԵՐԵՍԻ ՏԱՐԱԾՔԱՅԻՆ ԴԻՐՔԻ ՈՒՂՂԱՀԱՅԱՑ ԿՈՐԴԻՆԱՏԸ	ՀՈՂԱՄԱՍԻ ՀԱՏԱԿԱԳԾԵՐԻ ՀԱՐԿԱՅԻՆ ՄԱԿԵՐԵՍԻ ՏԱՐԱԾՔԱՅԻՆ ԴԻՐՔԻ ՈՒՂՂԱՀԱՅԱՑ ԿՈՐԴԻՆԱՏԸ	ՀՈՂԱՄԱՍԻ ՀԱՏԱԿԱԳԾԵՐԻ ՀԱՐԿԱՅԻՆ ՄԱԿԵՐԵՍԻ ՏԱՐԱԾՔԱՅԻՆ ԴԻՐՔԻ ՈՒՂՂԱՀԱՅԱՑ ԿՈՐԴԻՆԱՏԸ
	ՀՈՂԱՄԱՍԻ ՄԱԿԵՐԵՍԸ, Մ2	ՀՈՂԱՄԱՍԻ ՀԱՏԱԿԱԳԾԵՐԻ ՔԱՆԱԿԸ	ՀՈՂԱՄԱՍԻ ՀԱՐԿԱՅԻՆ ՄԱԿԵՐԵՍԻ ՏԱՐԱԾՔԱՅԻՆ ԴԻՐՔԸ, %	ՀՈՂԱՄԱՍԻ ՀԱՏԱԿԱԳԾԵՐԻ ՀԱՐԿԱՅԻՆ ՄԱԿԵՐԵՍԻ ՏԱՐԱԾՔԱՅԻՆ ԴԻՐՔԻ ՈՒՂՂՈՒԹՅԱՄԲ ՀՈՂԱՄԱՍԻ ՀԱՏԱԿԱԳԾԵՐԻ ՀԱՐԿԱՅԻՆ ՄԱԿԵՐԵՍԻ ՏԱՐԱԾՔԱՅԻՆ ԴԻՐՔԻ ՈՒՂՂԱՀԱՅԱՑ ԿՈՐԴԻՆԱՏԸ	ՀՈՂԱՄԱՍԻ ՀԱՏԱԿԱԳԾԵՐԻ ՀԱՐԿԱՅԻՆ ՄԱԿԵՐԵՍԻ ՏԱՐԱԾՔԱՅԻՆ ԴԻՐՔԻ ՈՒՂՂԱՀԱՅԱՑ ԿՈՐԴԻՆԱՏԸ	ՀՈՂԱՄԱՍԻ ՀԱՏԱԿԱԳԾԵՐԻ ՀԱՐԿԱՅԻՆ ՄԱԿԵՐԵՍԻ ՏԱՐԱԾՔԱՅԻՆ ԴԻՐՔԻ ՈՒՂՂԱՀԱՅԱՑ ԿՈՐԴԻՆԱՏԸ
Հ-2 ՀՈՍՏՈՒՆԻՆԵՐԻ ՀԱՏԱԿԱԳԾԵՐԻ ՀԱՄԱՐ	657.1	3	0.001	0.001	0.001	0.001
Հ-1 ՀԱՄԱՇԵՆՔԻ ՀԱՏԱԿԱԳԾԵՐԻ ՀԱՄԱՐ	1603.4	3	0.001	0.001	0.001	0.001

ՀՈՂԱՄԱՍԻ ՀԱՏԱԿԱԳԾԵՐԻ ՄԱՍԻՆ ՏՎՅԱԼՆԵՐ

ՀՈՂԱՄԱՍԻ ՀԱՏԱԿԱԳԾԵՐԻ ՀԱՄԱՐ ՀՈՂԱՄԱՍԻ ՄԱԿԵՐԵՍԸ, Մ2	4007.0
ՀՈՂԱՄԱՍԻ ՀԱՏԱԿԱԳԾԵՐԻ ՀԱՐԿԱՅԻՆ ՄԱԿԵՐԵՍԻ ՏԱՐԱԾՔԱՅԻՆ ԴԻՐՔԸ, Մ2	1603.2
ՀՈՂԱՄԱՍԻ ՀԱՏԱԿԱԳԾԵՐԻ ՀԱՐԿԱՅԻՆ ՄԱԿԵՐԵՍԻ ՏԱՐԱԾՔԱՅԻՆ ԴԻՐՔԻ ՈՒՂՂԱՀԱՅԱՑ ԿՈՐԴԻՆԱՏԸ (ՀՀԿ ԳՀԾ)	1602.3
ՀՈՂԱՄԱՍԻ ՀԱՏԱԿԱԳԾԵՐԻ ՀԱՐԿԱՅԻՆ ՄԱԿԵՐԵՍԻ ՏԱՐԱԾՔԱՅԻՆ ԴԻՐՔԸ	2391.2
ՀՈՂԱՄԱՍԻ ՀԱՏԱԿԱԳԾԵՐԻ ՀԱՐԿԱՅԻՆ ՄԱԿԵՐԵՍԻ ՏԱՐԱԾՔԱՅԻՆ ԴԻՐՔԻ ՈՒՂՂԱՀԱՅԱՑ ԿՈՐԴԻՆԱՏԸ	1219.0
ՀՈՂԱՄԱՍԻ ՀԱՏԱԿԱԳԾԵՐԻ ՀԱՐԿԱՅԻՆ ՄԱԿԵՐԵՍԻ ՏԱՐԱԾՔԱՅԻՆ ԴԻՐՔԸ	1726.3
ՀՈՂԱՄԱՍԻ ՀԱՄԱՐԱՐ ՀՈՂԱՄԱՍԻ ՄԱԿԵՐԵՍԸ	8651.7
ՀԱՐԿԱՅԻՆ ՀՈՂԱՄԱՍԻ ՀԱՏԱԿԱԳԾԵՐԻ ՀԱՄԱՐ ՀՈՂԱՄԱՍԻ ՄԱԿԵՐԵՍԸ, ՈՐԻ ՎՐԱ ՀԱՏԱԿԱԳԾԵՐ ՉԿԱՆ	2249.6
ՀՈՂԱՄԱՍԻ ՀԱՏԱԿԱԳԾԵՐԻ ՀԱՐԿԱՅԻՆ ՄԱԿԵՐԵՍԻ ՏԱՐԱԾՔԱՅԻՆ ԴԻՐՔԻ ՈՒՂՂԱՀԱՅԱՑ ԿՈՐԴԻՆԱՏԸ	233.7
ՀՈՂԱՄԱՍԻ ՀԱՏԱԿԱԳԾԵՐԻ ՀԱՐԿԱՅԻՆ ՄԱԿԵՐԵՍԻ ՏԱՐԱԾՔԱՅԻՆ ԴԻՐՔԻ ՈՒՂՂԱՀԱՅԱՑ ԿՈՐԴԻՆԱՏԸ	124
ՀՈՂԱՄԱՍԻ ՀԱՏԱԿԱԳԾԵՐԻ ՀԱՐԿԱՅԻՆ ՄԱԿԵՐԵՍԻ ՏԱՐԱԾՔԱՅԻՆ ԴԻՐՔԻ ՈՒՂՂԱՀԱՅԱՑ ԿՈՐԴԻՆԱՏԸ	43
ՀՈՂԱՄԱՍԻ ՀԱՏԱԿԱԳԾԵՐԻ ՀԱՐԿԱՅԻՆ ՄԱԿԵՐԵՍԻ ՏԱՐԱԾՔԱՅԻՆ ԴԻՐՔԻ ՈՒՂՂԱՀԱՅԱՑ ԿՈՐԴԻՆԱՏԸ	5834.6
ՀՈՂԱՄԱՍԻ ՀԱՏԱԿԱԳԾԵՐԻ ՀԱՐԿԱՅԻՆ ՄԱԿԵՐԵՍԻ ՏԱՐԱԾՔԱՅԻՆ ԴԻՐՔԻ ՈՒՂՂԱՀԱՅԱՑ ԿՈՐԴԻՆԱՏԸ	1249.0

ՀՈՂԱՄԱՍԻ ՀԱՏԱԿԱԳԾԵՐԻ ՀԱՐԿԱՅԻՆ ՄԱԿԵՐԵՍԻ ՏԱՐԱԾՔԱՅԻՆ ԴԻՐՔԻ ՈՒՂՂԱՀԱՅԱՑ ԿՈՐԴԻՆԱՏՆԵՐԸ

	X	Y
1	2	3
1	4	5
2	6	7
2	8	9
3	10	11
3	12	13
4	14	15
4	16	17
5	18	19
5	20	21
6	22	23
6	24	25
7	26	27
7	28	29
8	30	31
8	32	33
9	34	35
9	36	37
10	38	39
10	40	41

ՀՈՂԱՄԱՍԻ ՀԱՏԱԿԱԳԾԵՐԻ ՀԱՐԿԱՅԻՆ ՄԱԿԵՐԵՍԻ ՏԱՐԱԾՔԱՅԻՆ ԴԻՐՔԻ ՈՒՂՂԱՀԱՅԱՑ ԿՈՐԴԻՆԱՏՆԵՐԸ

	X	Y
1	42	43
1	44	45
2	46	47
2	48	49
3	50	51
3	52	53
4	54	55
4	56	57
5	58	59
5	60	61
6	62	63
6	64	65
7	66	67
7	68	69
8	70	71
8	72	73
9	74	75
9	76	77
10	78	79
10	80	81

ՀՈՂԱՄԱՍԻ ՀԱՏԱԿԱԳԾԵՐԻ ՀԱՐԿԱՅԻՆ ՄԱԿԵՐԵՍԻ ՏԱՐԱԾՔԱՅԻՆ ԴԻՐՔԻ ՈՒՂՂԱՀԱՅԱՑ ԿՈՐԴԻՆԱՏՆԵՐԸ

	X	Y
1	82	83
1	84	85
2	86	87
2	88	89
3	90	91
3	92	93
4	94	95
4	96	97
5	98	99
5	100	101
6	102	103
6	104	105
7	106	107
7	108	109
8	110	111
8	112	113
9	114	115
9	116	117
10	118	119
10	120	121

ՀՈՂԱՄԱՍԻ ՀԱՏԱԿԱԳԾԵՐԻ ՀԱՐԿԱՅԻՆ ՄԱԿԵՐԵՍԻ ՏԱՐԱԾՔԱՅԻՆ ԴԻՐՔԻ ՈՒՂՂԱՀԱՅԱՑ ԿՈՐԴԻՆԱՏՆԵՐԸ

	X	Y
1	122	123
1	124	125
2	126	127
2	128	129
3	130	131
3	132	133
4	134	135
4	136	137
5	138	139
5	140	141
6	142	143
6	144	145
7	146	147
7	148	149
8	150	151
8	152	153
9	154	155
9	156	157
10	158	159
10	160	161

ՀՈՂԱՄԱՍԻ ՀԱՏԱԿԱԳԾԵՐԻ ՀԱՐԿԱՅԻՆ ՄԱԿԵՐԵՍԻ ՏԱՐԱԾՔԱՅԻՆ ԴԻՐՔԻ ՈՒՂՂԱՀԱՅԱՑ ԿՈՐԴԻՆԱՏՆԵՐԸ

	X	Y
1	162	163
1	164	165
2	166	167
2	168	169
3	170	171
3	172	173
4	174	175
4	176	177
5	178	179
5	180	181
6	182	183
6	184	185
7	186	187
7	188	189
8	190	191
8	192	193
9	194	195
9	196	197
10	198	199
10	200	201

ՀՈՂԱՄԱՍԻ ՀԱՏԱԿԱԳԾԵՐԻ ՀԱՐԿԱՅԻՆ ՄԱԿԵՐԵՍԻ ՏԱՐԱԾՔԱՅԻՆ ԴԻՐՔԻ ՈՒՂՂԱՀԱՅԱՑ ԿՈՐԴԻՆԱՏՆԵՐԸ

	X	Y
1	202	203
1	204	205
2	206	207
2	208	209
3	210	211
3	212	213
4	214	215
4	216	217
5	218	219
5	220	221
6	222	223
6	224	225
7	226	227
7	228	229
8	230	231
8	232	233
9	234	235
9	236	237
10	238	239
10	240	241

ՀՈՂԱՄԱՍԻ ՀԱՏԱԿԱԳԾԵՐԻ ՀԱՐԿԱՅԻՆ ՄԱԿԵՐԵՍԻ ՏԱՐԱԾՔԱՅԻՆ ԴԻՐՔԻ ՈՒՂՂԱՀԱՅԱՑ ԿՈՐԴԻՆԱՏՆԵՐԸ

	X	Y
1	242	243
1	244	245
2	246	247
2	248	249
3	250	251
3	252	253
4	254	255
4	256	257
5	258	259
5	260	261
6	262	263
6	264	265
7	266	267
7	268	269
8	270	271
8	272	273
9	274	275
9	276	277
10	278	279
10	280	281

ՀՈՂԱՄԱՍԻ ՀԱՏԱԿԱԳԾԵՐԻ ՀԱՐԿԱՅԻՆ ՄԱԿԵՐԵՍԻ ՏԱՐԱԾՔԱՅԻՆ ԴԻՐՔԻ ՈՒՂՂԱՀԱՅԱՑ ԿՈՐԴԻՆԱՏՆԵՐԸ

	X	Y
1	282	283
1	284	285
2	286	287
2	288	289
3	290	291
3	292	293
4	294	295
4	296	297
5	298	299
5	300	301
6	302	303
6	304	305
7	306	307
7	308	309
8	310	311
8	312	313
9	314	315
9	316	317
10	318	319
10	320	321

ՀՈՂԱՄԱՍԻ ՀԱՏԱԿԱԳԾԵՐԻ ՀԱՐԿԱՅԻՆ ՄԱԿԵՐԵՍԻ ՏԱՐԱԾՔԱՅԻՆ ԴԻՐՔԻ ՈՒՂՂԱՀԱՅԱՑ ԿՈՐԴԻՆԱՏՆԵՐԸ

	X	Y
1	322	323
1	324	325
2	326	327
2	328	329
3	330	331
3	332	333
4	334	335
4	336	337
5	338	339
5	340	341
6	342	343
6	344	345
7	346	347
7	348	349
8	350	351
8	352	353
9	354	355
9	356	357
10	358	359
10	360	361

ՀՈՂԱՄԱՍԻ ՀԱՏԱԿԱԳԾԵՐԻ ՀԱՐԿԱՅԻՆ ՄԱԿԵՐԵՍԻ ՏԱՐԱԾՔԱՅԻՆ ԴԻՐՔԻ ՈՒՂՂԱՀԱՅԱՑ ԿՈՐԴԻՆԱՏՆԵՐԸ

	X	Y
1	362	363
1	364	365
2	366	367
2	368	369
3	370	371
3	372	373
4	374	375
4	376	377
5	378	379
5	380	381
6	382	383
6	384	385
7	386	387
7	388	389
8	390	391
8	392	393
9	394	395
9	396	397
10	398	399
10	400	401

ՀՈՂԱՄԱՍԻ ՀԱՏԱԿԱԳԾԵՐԻ ՀԱՐԿԱՅԻՆ ՄԱԿԵՐԵՍԻ ՏԱՐԱԾՔԱՅԻՆ ԴԻՐՔԻ ՈՒՂՂԱՀԱՅԱՑ ԿՈՐԴԻՆԱՏՆԵՐԸ

	X	Y
1	402	403
1	404	405
2	406	407
2	408	409
3	410	411
3	412	413
4	414	415
4	416	417
5	418	419
5	420	421
6	422	423
6	424	425
7	426	427
7	428	429
8	430	431
8	432	433
9	434	435
9	436	437
10	438	439
10	440	441

ՀՈՂԱՄԱՍԻ ՀԱՏԱԿԱԳԾԵՐԻ ՀԱՐԿԱՅԻՆ ՄԱԿԵՐԵՍԻ ՏԱՐԱԾՔԱՅԻՆ ԴԻՐՔԻ ՈՒՂՂԱՀԱՅԱՑ ԿՈՐԴԻՆԱՏՆԵՐԸ

	X	Y
1	442	443
1	444	445
2	446	447
2	448	449
3	450	451
3	452	453
4	454	455
4	456	457
5	458	459
5	460	461
6	462	463
6	464	465
7	466	467
7	468	469
8	470	471
8	472	473
9	474	475
9	476	477
10	478	479
10	480	481

ՀՈՂԱՄԱՍԻ ՀԱՏԱԿԱԳԾԵՐԻ ՀԱՐԿԱՅԻՆ ՄԱԿԵՐԵՍԻ ՏԱՐԱԾՔԱՅԻՆ ԴԻՐՔԻ ՈՒՂՂԱՀԱՅԱՑ ԿՈՐԴԻՆԱՏՆԵՐԸ

	X	Y
1	482	483
1	484	485
2	486	487
2	488	489
3	490	491
3	492	493
4	494	495
4	496	497
5	498	499
5	500	501
6	502	503
6	504	505
7	506	507
7	508	509
8	510	511
8	512	513
9	514	515
9	516	517
10	518	519
10	520	521

ՀՈՂԱՄԱՍԻ ՀԱՏԱԿԱԳԾԵՐԻ ՀԱՐԿԱՅԻՆ ՄԱԿԵՐԵՍԻ ՏԱՐԱԾՔԱՅԻՆ ԴԻՐՔԻ ՈՒՂՂԱՀԱՅԱՑ ԿՈՐԴԻՆԱՏՆԵՐԸ

	X	Y
1	522	523
1	524	525
2	526	527
2	528	529
3	530	531
3	532	533
4	534	535
4	536	537
5	538	539
5	540	541
6	542	543
6	544	545
7	546	547
7	548	549
8	550	551
8	552	553
9	554	555
9	556	557
10	558	559
10	560	561

ՀՈՂԱՄԱՍԻ ՀԱՏԱԿԱԳԾԵՐԻ ՀԱՐԿԱՅԻՆ ՄԱԿԵՐԵՍԻ ՏԱՐԱԾՔԱՅԻՆ ԴԻՐՔԻ ՈՒՂՂԱՀԱՅԱՑ ԿՈՐԴԻՆԱՏՆԵՐԸ

	X	Y
1	562	563
1	564	565
2	566	567
2	568	569
3	570	571
3	572	573
4	574	575
4	576	577
5	578	579
5	580	581
6	582	583
6	584	585
7	586	587
7	588	589
8	590	591
8	592	593
9	594	595
9	596	597
10	598	599
10	600	601

ՀՈՂԱՄԱՍԻ ՀԱՏԱԿԱԳԾԵՐԻ ՀԱՐԿԱՅԻՆ ՄԱԿԵՐԵՍԻ ՏԱՐԱԾՔԱՅԻՆ ԴԻՐՔԻ ՈՒՂՂԱՀԱՅԱՑ ԿՈՐԴԻՆԱՏՆԵՐԸ

	X	Y
1	602	603
1	604	605
2	606	607
2	608	609
3	610	611
3	612	613
4	614	615
4	616	617
5	618	619
5	620	621
6	622	623
6	624	625
7	626	627
7	628	629
8	630	631
8	632	633
9	634	635
9	636	637
10	638	639
10	640	641

ՀՈՂԱՄԱՍԻ ՀԱՏԱԿԱԳԾԵՐԻ ՀԱՐԿԱՅԻՆ ՄԱԿԵՐԵՍԻ ՏԱՐԱԾՔԱՅԻՆ ԴԻՐՔԻ ՈՒՂՂԱՀԱՅԱՑ ԿՈՐԴԻՆԱՏՆԵՐԸ

	X	Y
1	642	643
1	644	645
2	646	647
2	648	649
3	650	651
3	652	653
4	654	655
4	656	657
5	658	659
5	660	661
6	662	663
6	664	665
7	666	667
7	668	669
8	670	671
8	672	673
9	674	675
9	676	677
10	678	679
10	680	681

ՀՈՂԱՄԱՍԻ ՀԱՏԱԿԱԳԾԵՐԻ ՀԱՐԿԱՅԻՆ ՄԱԿԵՐԵՍԻ ՏԱՐԱԾՔԱՅԻՆ ԴԻՐՔԻ ՈՒՂՂԱՀԱՅԱՑ ԿՈՐԴԻՆԱՏՆԵՐԸ

	X	Y
1	682	683
1	684	685
2	686	687
2	688	689
3	690	691
3	692	693
4	694	695
4	696	697
5	698	699
5	700	701
6	702	703
6	704	705
7	706	707
7	708	709
8	710	711
8	712	713
9	714	715
9	716	717
10	718	719
10	720	721

ՀՈՂԱՄԱՍԻ ՀԱՏԱԿԱԳԾԵՐԻ ՀԱՐԿԱՅԻՆ ՄԱԿԵՐԵՍԻ ՏԱՐԱԾՔԱՅԻՆ ԴԻՐՔԻ ՈՒՂՂԱՀԱՅԱՑ ԿՈՐԴԻՆԱՏՆԵՐԸ

	X	Y
1	722	723
1	724	725
2	726	727
2	728	729
3	730	731
3	732	733
4	734	735
4	736	737
5	738	739
5	740	741
6	742	743
6	744	745
7	746	747
7	748	749
8	750	751
8	752	753
9	754	755
9	756	757
10	758	759
10	760	761

ՀՈՂԱՄԱՍԻ ՀԱՏԱԿԱԳԾԵՐԻ ՀԱՐԿԱՅԻՆ ՄԱԿԵՐԵՍԻ ՏԱՐԱԾՔԱՅԻՆ ԴԻՐՔԻ ՈՒՂՂԱՀԱՅԱՑ ԿՈՐԴԻՆԱՏՆԵՐԸ

	X	Y
1	762	763
1	764	765
2	766	767
2	768	769
3	770	771
3	772	773
4	774	775
4	776	777
5	778	779
5	780	781
6	782	783
6	784	785
7	786	787
7	788	789
8	790	791
8	792	793
9	794	795
9	796	797
10	798	799
10	800	801

ՀՈՂԱՄԱՍԻ ՀԱՏԱԿԱԳԾԵՐԻ ՀԱՐԿԱՅԻՆ ՄԱԿԵՐԵՍԻ ՏԱՐԱԾՔԱՅԻՆ ԴԻՐՔԻ ՈՒՂՂԱՀԱՅԱՑ ԿՈՐԴԻՆԱՏՆԵՐԸ

	X	Y
1	802	803
1	804	805
2	806	807
2	808	809
3	810	811
3	812	813
4	814	815
4	816	817
5	818	819
5	820	821
6	822	823
6	824	825
7	826	827
7	828	829
8	830	831
8	832	833
9	834	835
9	836	837
10	838	839
10	840	841

ՀՈՂԱՄԱՍԻ ՀԱՏԱԿԱԳԾԵՐԻ ՀԱՐԿԱՅԻՆ ՄԱԿԵՐԵՍԻ ՏԱՐԱԾՔԱՅԻՆ ԴԻՐՔԻ ՈՒՂՂԱՀԱՅԱՑ ԿՈՐԴԻՆԱՏՆԵՐԸ

	X	Y
1	842	843
1	844	845
2	846	847
2	848	849
3	850	851
3	852	853
4	854	855
4	856	857
5	858	859
5	860	861
6	862	863
6	864	865
7	866	867
7	868	869
8	870	871
8	872	873
9	874	875
9	876	877
10	878	879
10	880	881

ՀՈՂԱՄԱՍԻ ՀԱՏԱԿԱԳԾԵՐԻ ՀԱՐԿԱՅԻՆ ՄԱԿԵՐԵՍԻ ՏԱՐԱԾՔԱՅԻՆ ԴԻՐՔԻ ՈՒՂՂԱՀԱՅԱՑ ԿՈՐԴԻՆԱՏՆԵՐԸ

	X	Y
1	882	883
1	884	885
2	886	887
2	888	889
3	890	891
3	892	893
4	894	895
4	896	897
5	898	899
5	900	901
6	902	903
6	904	905
7	906	907
7	908	909
8	910	911
8	912	913
9	914	915
9	916	917
10	918	919
10	920	921

ՀՈՂԱՄԱՍԻ ՀԱՏԱԿԱԳԾԵՐԻ ՀԱՐԿԱՅԻՆ ՄԱԿԵՐԵՍԻ ՏԱՐԱԾՔԱՅԻՆ ԴԻՐՔԻ ՈՒՂՂԱՀԱՅԱՑ ԿՈՐԴԻՆԱՏՆԵՐԸ

	X	Y
1	922	923
1	924	925
2	926	927
2	928	929
3	930	931
3	932	933
4	934	935
4	936	937
5	938	939
5	940	941
6	942	943
6	944	945
7	946	947
7	948	949
8	950	951
8	952	953
9	954	955
9	956	957
10	958	959
10	960	961

ՀՈՂԱՄԱՍԻ ՀԱՏԱԿԱԳԾԵՐԻ ՀԱՐԿԱՅԻՆ ՄԱԿԵՐԵՍԻ ՏԱՐԱԾՔԱՅԻՆ ԴԻՐՔԻ ՈՒՂՂԱՀԱՅԱՑ ԿՈՐԴԻՆԱՏՆԵՐԸ

	X	Y
1	962	963
1	964	965
2	966	967
2	968	969
3	970	971
3	972	973
4	974	975
4	976	977
5	978	979
5	980	981
6	982	983
6	984	985
7	986	987
7	988	989
8	990	991
8	992	993
9	994	995
9	996	997
10	998	999
10	1000	1001

**ՀՈՂԱՄԱՍԻ ՀԱՏԱԿԱԳԾ

ვარიანტი 2

ვარიანტის ზოგადი მახასიათებლები

ბინათმოწყობის ტიპი	ბინათმოწყობის ტიპი 2-ოთახიანი ბინა
ბინების რაოდენობა	2 ერთეული
ბინის საერთო ფართი	588.6 მ²
2-ოთახიანი ბინის ფართი	294.3 მ²
ბინის სართული	0.3 მ²
ბინათმოწყობის ტიპი	ბინათმოწყობის ტიპი 2-ოთახიანი ბინა
2-ოთახიანი ბინის ფართი	294.3 მ²
ბინის სართული	0.3 მ²

ბინათმოწყობის ტიპის ზოგადი მახასიათებლები

ბინათმოწყობის ტიპი	2-ოთახიანი ბინა
ბინის ფართი	294.3 მ²
ბინის სართული	0.3 მ²
ბინის ფართი სველი წერტილების გარეშე	273.20 მ²
ბინის ფართი აივნების გარეშე	243.10 მ²
ბინის ფართი აივნების და აბაზის ფართის გარეშე	116.8 მ²
ბინის ოთახების რაოდენობა	6

ვარიანტის ზოგადი მახასიათებლები

ოთახის დასახელება	ფართი	ბინის ფართში შეტანა
ჰოლი	8. ბინის ფართი	
ოთახი	ბინის ფართი	
ა/ო. ასტრონი	ბინის ფართი	
ჩასაცმელი	ბინის ფართი	
ბინის ოთახების ფართების ჯამი ბინის ფართის		
ფუნქციონალური ოთახის დასახელება	ოთახის ფართი, მ²	მასალა

ბინის ფართის ცხრილი

	ბინათმოწყობის ტიპი	ბინის ფართი, მ²	ბინის ფართი აივნების გარეშე, მ²	ბინის ფართი სველი წერტილების გარეშე, მ²	ბინის ფართი, მ²		ბინის ფართი აივნების გარეშე, მ²	ბინის ფართი სველი წერტილების გარეშე, მ²	ბინის ფართი, მ²	
ბინა №44	2-ოთახიანი ბინა	113.4 მ²	21.4 მ²	92.0 მ²		ბინა №48				
ბინა №47	2-ოთახიანი ბინა	42.1 მ²	1.2 მ²	40.9 მ²						
ბინა №43	2-ოთახიანი ბინა	124.7 მ²	29.8 მ²	94.9 მ²		ბინა №51	63.9 მ²	9.6 მ²	54.3 მ²	
ბინა №44	2-ოთახიანი ბინა	54.2 მ²	5.7 მ²	48.5 მ²		ბინა №50	74.7 მ²	16.4 მ²	58.3 მ²	

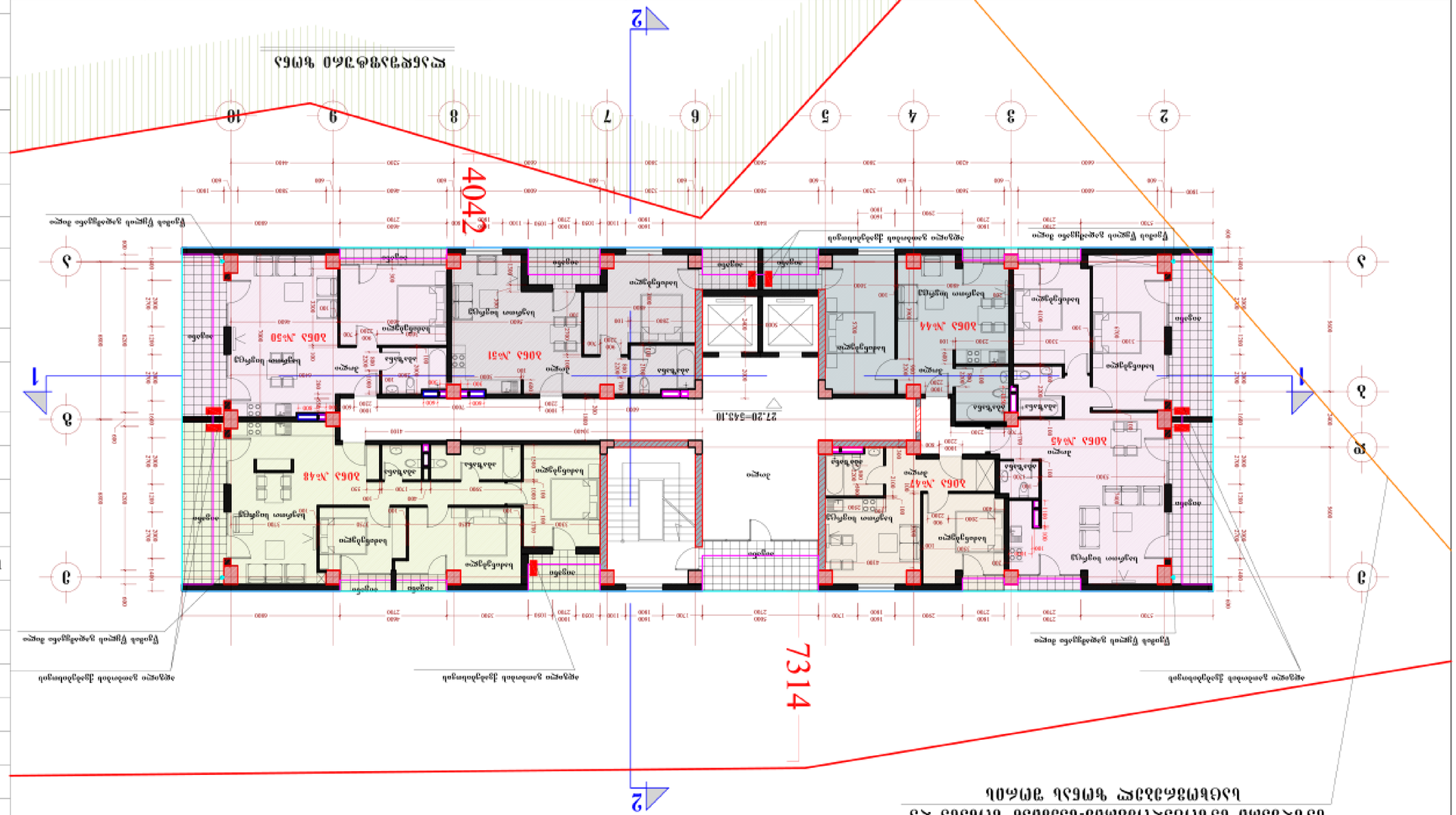

ბინათმოწყობის ტიპების ფართობების ცხრილი

ბინათმოწყობის ტიპი	ბინის ფართი	4007.0 მ²
	ბინის ფართი	1603.4 მ²
	ბინის ფართი სველი წერტილების გარეშე (აბაზანა/სველი წერტილი)	1603.5 მ²
	ბინის ფართი აივნების გარეშე	2391.2 მ²
	ბინის ფართი აივნების და აბაზის გარეშე	1219.0 მ²
	ბინის ფართი სველი წერტილების გარეშე	1726.5 მ²
	ბინის ფართი	1603.1 მ²
	ფანჯრების, კარის ბლოკების და ბინის ფართის ჯამი	2249.6 მ²
	ბინის ფართში ჩათვლით აივნების ფართის ჯამი	253.7 მ²
	ბინების რაოდენობა	124
	ბინის ფართის ჯამი სველი წერტილების გარეშე	43
	ბინის ფართის ჯამი	5034.5.6 მ²
	ბინის ფართის ჯამი	1249.0 მ²

ბინათმოწყობის ტიპების ფართობების ცხრილი

2-ოთახიანი ბინა	1252.1 მ²	1-ოთახიანი 1148.3 მ² 6.7
		2-ოთახიანი 5.6 მ² 0.002
1-ოთახიანი ბინა	1240.1 მ²	1-ოთახიანი 193.3 მ² 0.7
		2-ოთახიანი 27.3 მ² 0.01

ბინათმოწყობის ტიპების ფართობების ცხრილი

ბინათმოწყობის ტიპი	2-ოთახიანი ბინა
ბინის ფართი	294.3 მ²
ბინის სართული	0.3 მ²
ბინის ფართი სველი წერტილების გარეშე	273.20 მ²
ბინის ფართი აივნების გარეშე	243.10 მ²
ბინის ფართი აივნების და აბაზის ფართის გარეშე	116.8 მ²
ბინის ოთახების რაოდენობა	6

ბინათმოწყობის ტიპების ფართობების ცხრილი

ბინათმოწყობის ტიპი	2-ოთახიანი ბინა
ბინის ფართი	637.1 მ²
ბინის ფართი სველი წერტილების გარეშე	95.0 მ²
ბინის ფართი აივნების გარეშე	473.0 მ²
ბინის ფართი აივნების და აბაზის გარეშე	84.1 მ²
ბინის ფართი	116.8 მ²
ბინის ოთახების რაოდენობა	6

ვარიანტის ზოგადი მახასიათებლები

ფანჯრების და კარის ბლოკების ჯამური ფართობი	8. ბინის ფართი	
ბინის ფართი	ბინის ფართი	
ბინის ფართი	ბინის ფართი	
ბინის ფართი	ბინის ფართი	
ბინის ოთახების ფართების ჯამი ბინის ფართის		
ოთახის დასახელება	ფართი, მ²	მასალა

ბინათმოწყობის ტიპების ფართობების ცხრილი

ბინათმოწყობის ტიპი	2-ოთახიანი ბინა
ბინის ფართი	588.6 მ²
ბინის სართული	0.3 მ²
ბინის ფართი სველი წერტილების გარეშე	547.2 მ²
ბინის ფართი აივნების გარეშე	486.2 მ²
ბინის ფართი აივნების და აბაზის ფართის გარეშე	233.6 მ²
ბინის ოთახების რაოდენობა	12

ბინათმოწყობის ტიპების ფართობების ცხრილი

ბინათმოწყობის ტიპი	2-ოთახიანი ბინა
ბინის ფართი	1274.0 მ²
ბინის ფართი სველი წერტილების გარეშე	190.4 მ²
ბინის ფართი აივნების გარეშე	946.0 მ²
ბინის ფართი აივნების და აბაზის ფართის გარეშე	467.2 მ²
ბინის ოთახების რაოდენობა	24

ბინათმოწყობის ტიპების ფართობების ცხრილი

ბინათმოწყობის ტიპი	2-ოთახიანი ბინა
ბინის ფართი	1176.6 მ²
ბინის ფართი სველი წერტილების გარეშე	190.4 მ²
ბინის ფართი აივნების გარეშე	946.0 მ²
ბინის ფართი აივნების და აბაზის ფართის გარეშე	467.2 მ²
ბინის ოთახების რაოდენობა	24

ბინათმოწყობის ტიპების ფართობების ცხრილი

ბინათმოწყობის ტიპი	2-ოთახიანი ბინა
ბინის ფართი	588.6 მ²
ბინის სართული	0.3 მ²
ბინის ფართი სველი წერტილების გარეშე	547.2 მ²
ბინის ფართი აივნების გარეშე	486.2 მ²
ბინის ფართი აივნების და აბაზის ფართის გარეშე	233.6 მ²
ბინის ოთახების რაოდენობა	12

ბინათმოწყობის ტიპების ფართობების ცხრილი

ბინათმოწყობის ტიპი	2-ოთახიანი ბინა
ბინის ფართი	1176.6 მ²
ბინის ფართი სველი წერტილების გარეშე	190.4 მ²
ბინის ფართი აივნების გარეშე	946.0 მ²
ბინის ფართი აივნების და აბაზის ფართის გარეშე	467.2 მ²
ბინის ოთახების რაოდენობა	24

ბინათმოწყობის ტიპების ფართობების ცხრილი

ბინათმოწყობის ტიპი	2-ოთახიანი ბინა
ბინის ფართი	1274.0 მ²
ბინის ფართი სველი წერტილების გარეშე	190.4 მ²
ბინის ფართი აივნების გარეშე	946.0 მ²
ბინის ფართი აივნების და აბაზის ფართის გარეშე	467.2 მ²
ბინის ოთახების რაოდენობა	24

ՀԱՏԱԿԱԳԾԱՅԻՆ ՊԼԱՆ
1-2 ՀԻՄՔԵՐԻ 2-ՐԴ ՄԱՍՆԱՇԵՆՔԻ ԱՌԱՆՁՆԱՑՎԱԾ ՄԱՍՆԱԿԱՆ ՄԱՍԻ ՀԱՐԿԱՅԻՆ ՏԱՐԱԾՔԻ ՀԱՏԱԿԱԳԾԱՅԻՆ ՊԼԱՆ

ՀԱՍՑԵ ԱՅԴԵՍ ԳՏՆՎՈՂ 1-2 ՀԻՄՔԵՐԻ 2-ՐԴ ՄԱՍՆԱՇԵՆՔԻ ԱՌԱՆՁՆԱՑՎԱԾ ՄԱՍՆԱԿԱՆ ՄԱՍԻ ՀԱՐԿԱՅԻՆ ՏԱՐԱԾՔԻ ՀԱՏԱԿԱԳԾԱՅԻՆ ՊԼԱՆԸ

ՀԱՏԱԿԱԳԾԱՅԻՆ ՊԼԱՆԻ ՎՐԱ ԱՆՀՐԱԺԵՇՏ ԵՂԱԾ ՀԱՄԱՐՆԵՐԸ ԵՎ ՆՇԱՆԱԿՈՒՄՆԵՐԸ

1. ՀԱՏԱԿԱԳԾԱՅԻՆ ՊԼԱՆԸ ԿԱԶՄՎԱԾ Է ԱՐՁԱՆԱԳՐՎԱԾ ՀԱՄԱՁԱՅՆԱԳՐԻ ՀԻՄՔԻ 2-ՐԴ ՄԱՍՆԱՇԵՆՔԻ ԱՌԱՆՁՆԱՑՎԱԾ ՄԱՍՆԱԿԱՆ ՄԱՍԻ ՀԱՐԿԱՅԻՆ ՏԱՐԱԾՔԻ ՀԱՏԱԿԱԳԾԱՅԻՆ ՊԼԱՆԻ ՀԻՄԱՆ ՎՐԱ, ՀԱՄԱՁԱՅՆ ՀԱՅԱՍՏԱՆԻ ՀԱՆՐԱՊԵՏՈՒԹՅԱՆ ՔԱՂԱՔԱՇԻՆՈՒԹՅԱՆ ՊԵՏԱԿԱՆ ԿՈՄԻՏԵՏԻ ՏԱՐԱԾՔԱՅԻՆ ԿԵՆՏՐՈՆԻ ԿՈՂՄԻՑ 2018Թ. ՀՈՒՆՎԱՐԻ 17-Ի ԹԻՎ 4.8. ՏԵՂԵԿԱՆՔԻ ՀԻՄՔԻ ՀԱՄԱՁԱՅՆԱԳՐԻ ԱՐՁԱՆԱԳՐՄԱՆ ԱՄՍԱԹԻՎ ԿԱՌՈՒՑՎԱԾՔԻ ՇԻՆԱՐԱՐԱԿԱՆ ՊԱՀԱՆՋՆԵՐԻ ՀԱՄԱՊԱՏԱՍԽԱՆՈՒԹՅԱՆ ՄԱՍԻ

ՀԱՏԱԿԱԳԾԱՅԻՆ ՀԱՏԱԿ

Շենքի հատակագծային լուծումները համապատասխանում են ՀՀ քաղաքաշինության նախարարի 2019 թվականի մարտի 29-ի N 01-Ն հրամանով հաստատված շենքերի և շինությունների հակահրդեհային անվտանգության տեխնիկական կանոնակարգի պահանջներին:

ვაკანტური საბინაო ფონდის ინვენტარიზაციის შედეგების ანალიზი და ფასადის ტექნიკური მდგომარეობის შეფასება

ობიექტი: ქ. ფიროსმანის ქუჩა №14, ნაგებობა ლიტერით „ა“, ფართობი 2 998.52 კვ.მ, 4 სართული, სულ 12 ბინა, მათ შორის 3 ვაკანტური ბინა (№ 69, 72, 74). ნაგებობა აშენებულია 1962 წელს, ექსპლუატაციაში შესულია 1964 წელს. ფასადის ფართობი 1 743.2 კვ.მ, მათ შორის ფანჯრის ღიობები 412.8 კვ.მ.

მიზანი: ვაკანტური ბინების ტექნიკური მდგომარეობის შეფასება, ფასადის ელემენტების დაზიანების ხარისხის განსაზღვრა, აღდგენითი სამუშაოების მოცულობის დადგენა და ინვენტარიზაციის ანგარიშის მომზადება.

მეთოდოლოგია: ინვენტარიზაცია ჩატარდა 2024 წლის 12–19 მარტს. ბინების დათვალიერება განხორციელდა ობიექტზე ვიზუალური დაკვირვებით, ფოტოფიქსაციით და ლაზერული მანძილსაზომით. ფასადის დაზიანებები აღირიცხა ფოტოგრაფიული მასალის ანალიზით. ანგარიში შედგენილია საქართველოს კანონმდებლობის მოთხოვნების შესაბამისად.

ძირითადი დასკვნა: ფასადის ზედაპირის 23.6% საჭიროებს აღდგენას, ხოლო 6.1% — სრულ შეცვლას. ფანჯრის ღიობების 41.7% ვაკანტურ ბინებში დაზიანებულია ან ნაწილობრივ დანგრეულია. ფასადის აღდგენის სავარაუდო ღირებულება შეადგენს 187 400 ლარს.

ვაკანტური ბინების ინვენტარიზაციის შედეგები

№	ფართობი, მ²	ოთახების რაოდენობა	სველი წერტილი	აივანი	ფანჯრის ღიობის მდგომარეობა	ფასადის დაზიანების ხარისხი
69	124.7	3	1	დიახ	დანგრეული	კრიტიკული
72	42.1	1	1	არა	ნაწილობრივ დანგრეული	საშუალო
74	59.2	2	1	დიახ	დანგრეული	კრიტიკული
73	64.0	2	1	დიახ	ნაწილობრივ დაზიანებული	საშუალო
71	48.2	2	1	დიახ	ნაწილობრივ დაზიანებული	საშუალო
68	54.2	2	1	დიახ	დანგრეული	კრიტიკული

შენიშვნა: ფასადის ზედაპირის 23.6% საჭიროებს აღდგენას, ხოლო 6.1% — სრულ შეცვლას. ფანჯრის ღიობების 41.7% ვაკანტურ ბინებში დაზიანებულია ან ნაწილობრივ დანგრეულია. ფასადის აღდგენის სავარაუდო ღირებულება შეადგენს 187 400 ლარს.

ფასადის ტექნიკური მდგომარეობის შეფასების ანგარიში

ობიექტი: ქ. ფიროსმანის ქუჩა №14, ნაგებობა ლიტერით „ა“, 4 სართული, სულ 12 ბინა, მათ შორის 3 ვაკანტური ბინა (№ 69, 72, 74). ნაგებობა აშენებულია 1962 წელს, ექსპლუატაციაში შესულია 1964 წელს. ფასადის ზედაპირის ფართობი 1 743.2 კვ.მ, მათ შორის ფანჯრის ღიობები 412.8 კვ.მ.

მიზანი: ვაკანტური ბინების ტექნიკური მდგომარეობის შეფასება, ფასადის ელემენტების დაზიანების ხარისხის განსაზღვრა, აღდგენითი სამუშაოების მოცულობის დადგენა და ინვენტარიზაციის ანგარიშის მომზადება.

მეთოდოლოგია: ინვენტარიზაცია ჩატარდა 2024 წლის 12–19 მარტს. ბინების დათვალიერება განხორციელდა ობიექტზე ვიზუალური დაკვირვებით, ფოტოფიქსაციით და ლაზერული მანძილსაზომით. ფასადის დაზიანებები აღირიცხა ფოტოგრაფიული მასალის ანალიზით. ანგარიში შედგენილია საქართველოს კანონმდებლობის მოთხოვნების შესაბამისად.

ძირითადი დასკვნა: ფასადის ზედაპირის 23.6% საჭიროებს აღდგენას, ხოლო 6.1% — სრულ შეცვლას. ფანჯრის ღიობების 41.7% ვაკანტურ ბინებში დაზიანებულია ან ნაწილობრივ დანგრეულია. ფასადის აღდგენის სავარაუდო ღირებულება შეადგენს 187 400 ლარს.

ვაკანტური ბინების ინვენტარიზაციის ანგარიშის ძირითადი მაჩვენებლები

მაჩვენებლის დასახელება	მნიშვნელობა
ობიექტის მისამართი	ქ. ფიროსმანის ქუჩა №14
ნაგებობის ლიტერი	„ა“
ნაგებობის სართულების რაოდენობა	4
ბინების საერთო რაოდენობა	12
ვაკანტური ბინების რაოდენობა	3
ვაკანტური ბინების ნომრები	№№ 69, 72, 74
ბინების საერთო ფართობი	998.52 მ²
ვაკანტური ბინების საერთო ფართობი	425.9 მ²
ფასადის ზედაპირის ფართობი	1 743.2 მ²
ფანჯრის ღიობების ფართობი	412.8 მ²
დაზიანებული ფასადის ფართობი	411.6 მ²
ფასადის დაზიანების ხარისხი	23.6%
სრული შეცვლის საჭიროება	6.1%
ფანჯრის ღიობების დაზიანება ვაკანტურ ბინებში	41.7%
აღდგენითი სამუშაოების სავარაუდო ღირებულება	187 400 ლარი
ანგარიშის მომზადების თარიღი	19.03.2024
ანგარიშის ავტორი	ნ. ჯაფარიძე

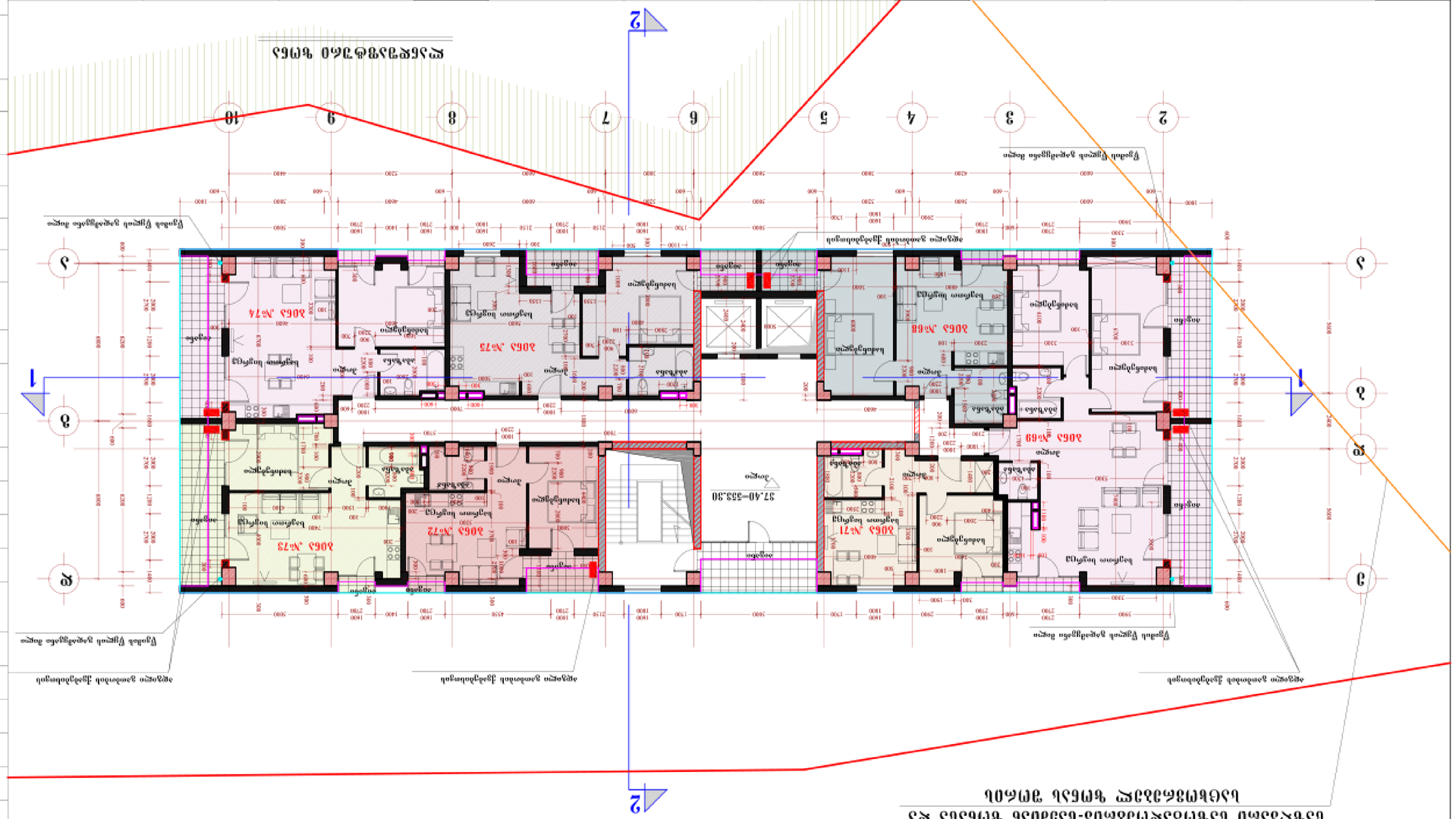

ՀԱՄԱՅՆՔԱՅԻՆ ԱՌՈՒՆԻ ՕԳՏԱԳՈՐԾՄԱՆ ԵՎ ՇԻՆԱՐԱՐՈՒԹՅԱՆ ՏԵՂԱԿԱՆ ՎԱՐՉԱԿԱՆ ՄԱՐՄՆԻ

ՀԱՄԱՅՆՔԱՅԻՆ ԱՌՈՒՆԻ ՕԳՏԱԳՈՐԾՄԱՆ ԵՎ ՇԻՆԱՐԱՐՈՒԹՅԱՆ ՏԵՂԱԿԱՆ ՎԱՐՉԱԿԱՆ ՄԱՐՄՆԻ

ՈՐՈՇՈՒՄ № 2988632 ԼՍՎԱԾ ՀԱՄԱՅՆՔԱՅԻՆ ԱՌՈՒՆԻ ՕԳՏԱԳՈՐԾՄԱՆ ԵՎ ՇԻՆԱՐԱՐՈՒԹՅԱՆ ՏԵՂԱԿԱՆ ՎԱՐՉԱԿԱՆ ՄԱՐՄՆԻ ՀԱՍՑԵՈՒՄ ՀԱՍՑԵՈՒՄ ՀԱՄԱՅՆՔԱՅԻՆ ՍԵՓԱԿԱՆՈՒԹՅԱՆ ՈՉ ԲՆԱԿԵԼԻ ՏԱՐԱԾՔՈՒՄ ԳՏՆՎՈՂ ՀԱՄԱՅՆՔԱՅԻՆ ՍԵՓԱԿԱՆՈՒԹՅԱՆ ՕԲՅԵԿՏՆԵՐԻ ՀԱՄԱՐ ՀԱՍՑԵՈՒՄ ՀԱՍՑԵՈՒՄ ՀԱՄԱՅՆՔԱՅԻՆ ՍԵՓԱԿԱՆՈՒԹՅԱՆ ՕԲՅԵԿՏ ՀԱՆԴԻՍԱՑՈՂ ՀԱՄԱՅՆՔԱՅԻՆ ՈՉ ԱՌԵՎՏՐԱՅԻՆ ՆՇԱՆԱԿՈՒԹՅԱՆ ՕԲՅԵԿՏՆԵՐԻ ՀԱՄԱՐ ՀԱՍՑԵՈՒՄ ՀԱՍՑԵՈՒՄ ՀԱՄԱՅՆՔԱՅԻՆ ՍԵՓԱԿԱՆՈՒԹՅԱՆ ՕԲՅԵԿՏ ՀԱՆԴԻՍԱՑՈՂ ՀԱՄԱՅՆՔԱՅԻՆ ՈՉ ԱՌԵՎՏՐԱՅԻՆ ՆՇԱՆԱԿՈՒԹՅԱՆ ՕԲՅԵԿՏՆԵՐԻ ՀԱՄԱՐ (ՀԱՄԱՅՆՔԱՅԻՆ ՍԵՓԱԿԱՆՈՒԹՅԱՆ ՕԲՅԵԿՏՆԵՐԻ ՀԱՄԱՐ ՀԱՍՑԵՈՒՄ ՀԱՍՑԵՈՒՄ ՀԱՄԱՅՆՔԱՅԻՆ ՍԵՓԱԿԱՆՈՒԹՅԱՆ ՕԲՅԵԿՏ ՀԱՆԴԻՍԱՑՈՂ ՀԱՄԱՅՆՔԱՅԻՆ ՈՉ ԱՌԵՎՏՐԱՅԻՆ ՆՇԱՆԱԿ

	նախագծային միավոր	նախագծային հեռավորություն	նախագծային բարձրություն		նախագծային միավոր	նախագծային հեռավորություն	նախագծային բարձրություն	
ԱՕՀՀ №118	54.5 մ2	5.7 մ2	48.8 մ2		64.2 մ2	14.3 մ2	49.9 մ2				
ԱՕՀՀ №117	59.9 մ2	14.9 մ2	43.0 մ2	ԱՕՀՀ №122	74.8 մ2	15.5 մ2	59.3 մ2				
ԱՕՀՀ №118	59.0 մ2	14.9 մ2	44.1 մ2	ԱՕՀՀ №123	65.9 մ2	9.6 մ2	56.3 մ2				
ԱՕՀՀ №119	42.4 մ2	1.2 մ2	41.2 մ2								
ԱՕՀՀ №120	48.4 մ2	6.5 մ2	41.9 մ2								

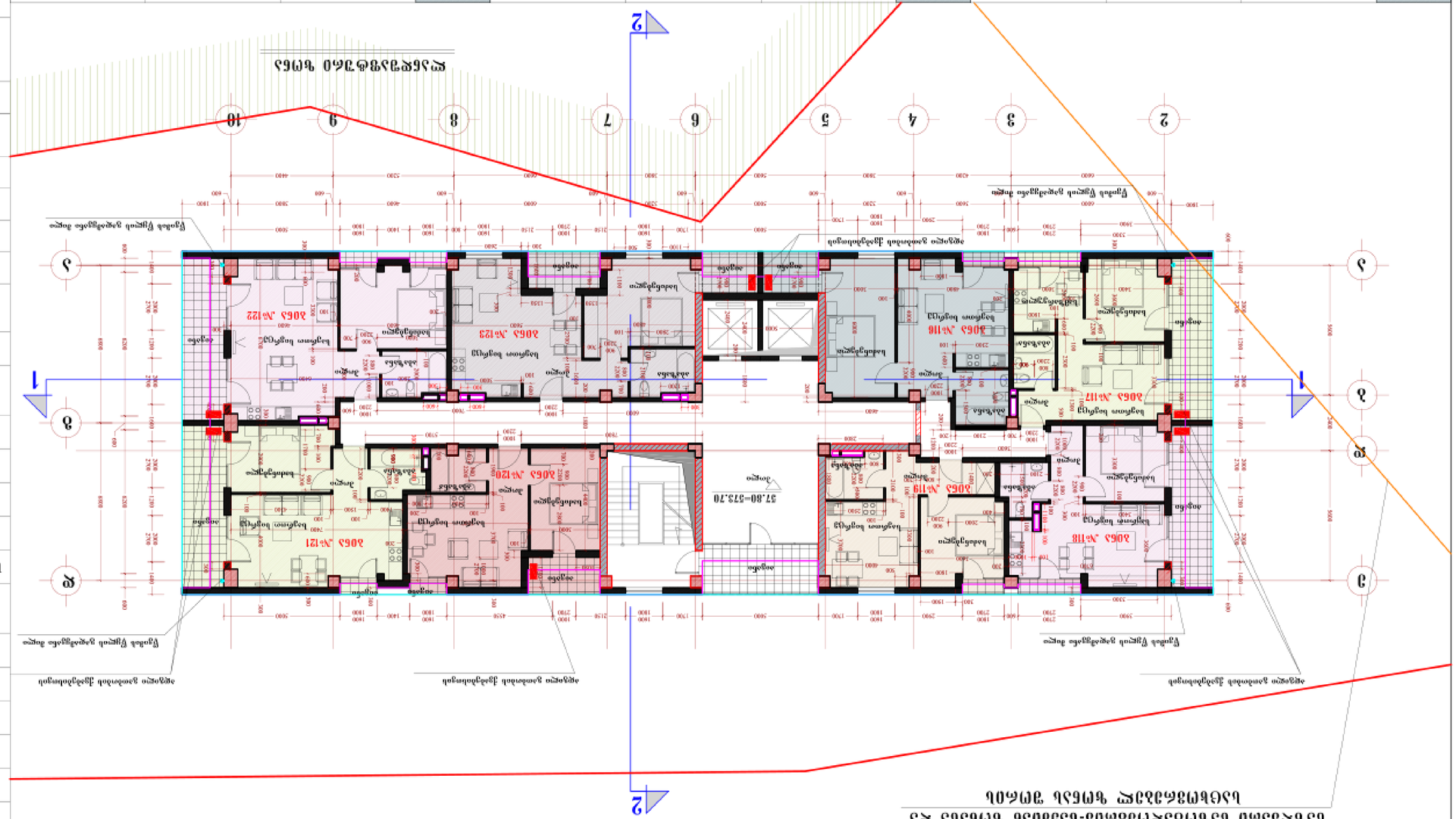

ՀԱՏԱԿԱԳԾԻ ՏԱՐՐԵՐԸ ԵՎ ՆՇԱՆԱԿՈՒԹՅՈՒՆՆԵՐԸ

ՀԱՏԱԿԱԳԾԻ ՏԱՐՐԵՐԸ ԵՎ ՆՇԱՆԱԿՈՒԹՅՈՒՆՆԵՐԸ

ՀԱՏԱԿԱԳԾԻ ՏԱՐՐ

ვაკის საჯარო სკოლის სპორტული დარბაზის მშენებლობა

ბათუმის მუნიციპალიტეტი, ქ. ბათუმი, ზ. ჭავჭავაძის ქუჩა №61

(18 სექტემბრის)

ტექნიკური პირობები

ტექნიკური პირობების № 2998521 **გაცემის თარიღი** 01.12.2025

ტექნიკური პირობების გამცემი ორგანიზაციის დასახელება: ბათუმის მუნიციპალიტეტის მერიის ქალაქმშენებლობის სამსახური

ტექნიკური პირობების მიმღების დასახელება: შპს „ბათუმის ცენტრალური საავადმყოფო“

ობიექტის მისამართი: ქ. ბათუმი, ზ. ჭავჭავაძის ქუჩა №61, ვაკის საჯარო სკოლის ტერიტორია

ობიექტის დანიშნულება: საჯარო სკოლის სპორტული დარბაზის მშენებლობა

ობიექტის ტიპი: ახალი მშენებლობა

ობიექტის ადგილმდებარეობა: ქ. ბათუმი, ზ. ჭავჭავაძის ქუჩა №61, ვაკის საჯარო სკოლის ტერიტორია

ობიექტის ზონა: ქალაქის ცენტრალური ზონა

ობიექტის ფუნქციური კლასი: საგანმანათლებლო დანიშნულების ობიექტი

ობიექტის კატეგორია: II კატეგორია

ობიექტის მშენებლობის ეტაპები: ერთეტაპიანი მშენებლობა

ობიექტის ექსპლუატაციაში მიღების ვადა: 2027 წლის 30 ივნისი

ობიექტის ექსპლუატაციის ვადა: 50 წელი

ობიექტის ექსპლუატაციის ტიპი: საჯარო სკოლის სპორტული დარბაზის ექსპლუატაცია

ობიექტის ექსპლუატაციის ორგანიზაციული ფორმა: ბათუმის მუნიციპალიტეტის მერიის ქალაქმშენებლობის სამსახური

ობიექტის ექსპლუატაციის ორგანიზაციის დასახელება: ბათუმის მუნიციპალიტეტის მერიის ქალაქმშენებლობის სამსახური

ობიექტის ექსპლუატაციის ორგანიზაციის მისამართი: ქ. ბათუმი, ზ. ჭავჭავაძის ქუჩა №61, ვაკის საჯარო სკოლის ტერიტორია

ობიექტის ექსპლუატაციის ორგანიზაციის ტელეფონი: +995 422 27 14 06

ობიექტის ექსპლუატაციის ორგანიზაციის ელ. ფოსტა: info@batumi-qalaqmshen.ge

ობიექტის ექსპლუატაციის ორგანიზაციის ხელმძღვანელი: ნინო ზაქარაია

ობიექტის ექსპლუატაციის ორგანიზაციის ხელმძღვანელის ტელეფონი: +995 422 27 14 06

ობიექტის ექსპლუატაციის ორგანიზაციის ხელმძღვანელის ელ. ფოსტა: n.zakaraia@batumi-qalaqmshen.ge

ობიექტის ექსპლუატაციის ორგანიზაციის ხელმძღვანელის მისამართი: ქ. ბათუმი, ზ. ჭავჭავაძის ქუჩა №61, ვაკის საჯარო სკოლის ტერიტორ

პირობითი აღნიშვნა:

სართულზე კ-2 კოეფიციენტის საანგარიშო კონტური

კ-2 კოეფიციენტის საანგარიშო ფართი საზოგადოებრივ-საქმიანი ზონისთვის 501.6 მ2

კ-2 კოეფიციენტის საანგარიშო ფართი საცხოვრებელი ზონისთვის 0.0 მ2

სართულზე განაშენიანების ფართობის საანგარიშო კონტური

განაშენიანების ფართობი 622.8 მ2

შენიშვნა:

ქ. თბილისის მერიის გადაწყვეტილებით № 298652 საპროექტო ტერიტორიაზე განსაზღვრა განაშენიანების ინტენსივობის კოეფიციენტი საცხოვრებელი ზონისთვის 1.7 ხოლო საზოგადოებრივ-საქმიანი ზონისთვის 4.8. შენობისთვის კოეფიციენტის დანგარიშება მოხდა შემდეგნაირად:ტერიტორიის ნაწილი, რომელიც განთავსებული იყო საცხოვრებელ ზონაში (ფართობით 1901.982) გაზრავდა 1.7 ზე, ხოლო ტერიტორიის ნაწილი, რომელიც განთავსებულია საზოგადოებრივ-საქმიან ზონაში (ფართობით 1643.3) გაზრავდა 4.8 ძე და მათი ჯამის დანგარიშებით გამოყვანილი მნიშვნელობა განაშენიანების ინტენსივობის ფართობის დასაშვები ზღვარი. ამ პრინციპით მოხდა კ-2 კოეფიციენტის დანგარიშება და შეთანხმდა პროექტი (№415423)

საზღვარი საზოგადოებრივ-საქმიან ზონასა და საცხოვრებელ ზონას შორის

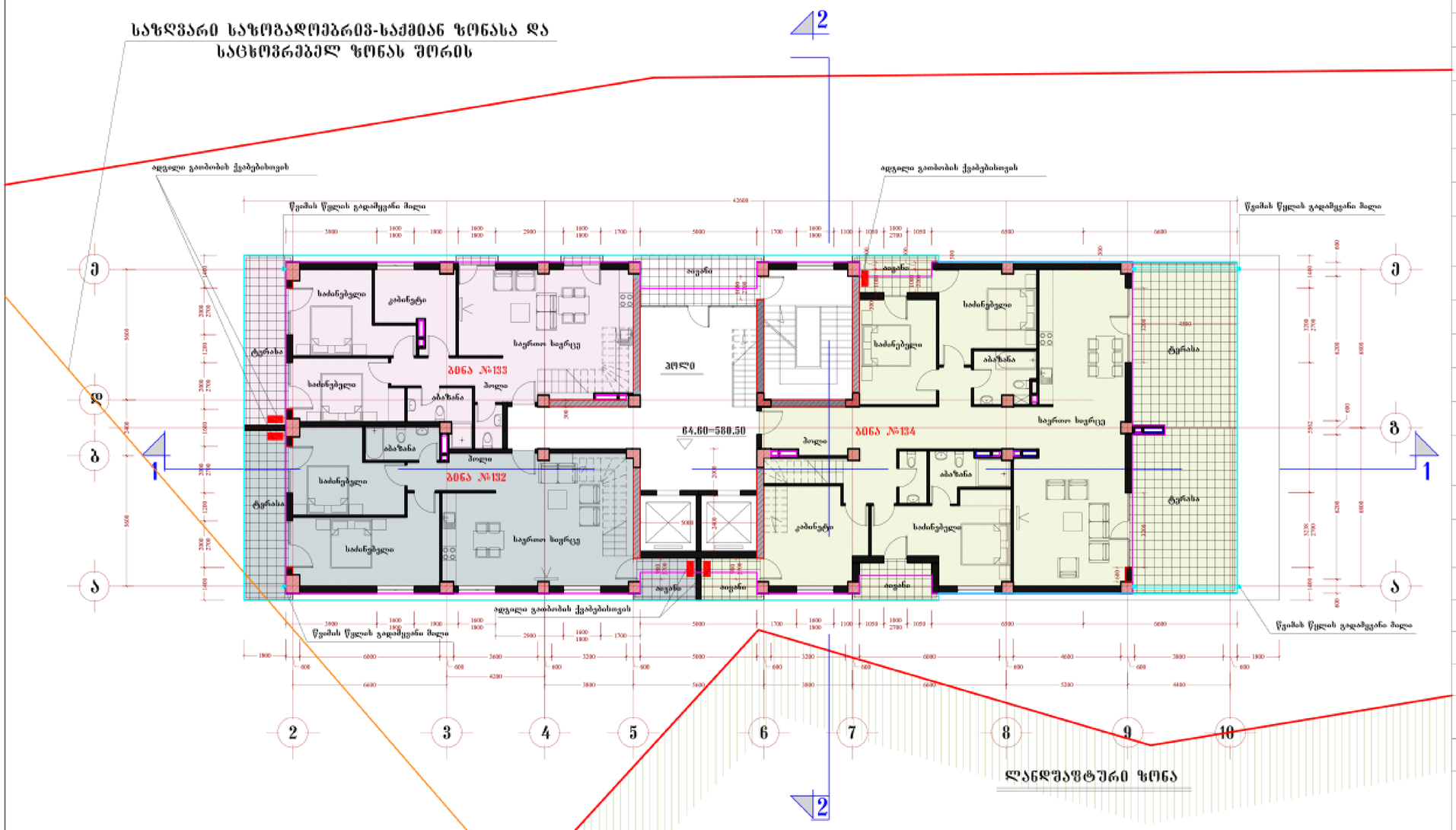

	საერთო ფართობი	საზაფხ. ფართობი	შიდა ფართობი		საერთო ფართობი	საზაფხ. ფართობი	შიდა ფართობი		საერთო ფართობი	საზაფხ. ფართობი	შიდა ფართობი
ბინა №132	109.2 მ2	18.3 მ2	90.9 მ2								
ბინა №133	108.9 მ2	15.1 მ2	93.8 მ2								
ბინა №134	260.7 მ2	79.1 მ2	181.6 მ2								

მრავალბინიანი საცხოვრებელი სახლი ბაგებში

გეგმა 64.60 ნიშნულზე

(19 სართული)

მ. 1:100

ტერიტორიის საერთო ფართი				4007.0 მ2
განაშენიანების ფართი				16032.4 მ2
მიწისზედა სამშენებლო ფართი (სახშრავის ჩათვლით)				16050.5 მ2
საერთო საზაფხულო ფართი				2391.2 მ2
მიწისქვეშა სამშენებლო ფართი				1219.0 მ2
საერთო სამშენებლო ფართი				17269.5 მ2
ბინების საერთო ფართი				8651.7 მ2
დერეფნები, კიბის უჯრედები) ფართი				2249.6 მ2
საერთო კომერციული ფართობი				253.7 მ2
ბინების რაოდენობა				124
ავტოსადგომების რაოდენობა				43
სამშენებლო მოცულობა				58545.6 მ3
აქედან მიწისქვეშა სამშ. მოც.				1249.0 მ3
კ-1	1240.1 მ2	სზ-2	27.3 მ2	0.01
		სსზ-1	1193.3 მ2	0.7
		რზ	19.5 მ2	0.04
კ-2	11152.1 მ2	სზ-2	3.6 მ2	0.002
		სსზ-1	11148.5 მ2	6.7

სართულის ტექნიკური მაჩვენებლები

სართულის სამშენებლო ფართი	622.8 მ2
აქედან საზაფხულო ფართი	123.6 მ2
სართულზე ბინების ფართი	478.8 მ2
აქედან საზაფხულო ფართი	112.5 მ2
სართულზე დერეფნების და კიბის უჯრედის ფართი	85.1 მ2
სართულზე ბინების რაოდენობა	3

შპს სფერა

თანამდებობა	გვარი	ხელმოწერა
დირექტორი	გ. მეტრეველი	
მთ.არქიტექტორი	ბენაშვილი	
პრ. ავტორი	ბენაშვილი	
დაამუშავა	ბენაშვილი	

საცხოვრებელი კომპლექსი ბაგებში

შურცლ. რაოდენ.	შურცლის №	თარიღი

ՀԱՄԱՅՆՔԱՅԻՆ ՍԵՓԱԿԱՆՈՒԹՅԱՆ ՀԱՄԱՐ ՆԱԽԱՏԵՍՎՈՂ ՇԻՆՈՒԹՅՈՒՆՆԵՐԻ ՑԱՆԿ

ՀԱՍՑԵ ԳՏՆՎՈՒՄ Է ՀԱՄԱՅՆՔԱՅԻՆ ՍԵՓԱԿԱՆՈՒԹՅԱՆ ՀԱՄԱՐ ՆԱԽԱՏԵՍՎՈՂ ՇԻՆՈՒԹՅՈՒՆՆԵՐԻ ՑԱՆԿԸ

ՀԱՍՑԵԻ ՀԱՍԱՐԱԿԱԾ ՄԱԿԵՐԵՍԸ՝ 1:100

ՀԱՍՑԵԻ ՀԱՍԱՐԱԿԱԾ ՄԱԿԵՐԵՍԸ՝ 68.00 60՝ԳՅՈՒՄ

ՀԱՍԱՐԱԿԱԾ ՄԱԿԵՐԵՍԸ	ՇԻՆՈՒԹՅԱՆ ՀԱՍՑԵՆ
ՀԱՄԱՅՆՔԱՅԻՆ ՍԵՓԱԿԱՆՈՒԹՅԱՆ ՀԱՄԱՐ ՆԱԽԱՏԵՍՎՈՂ ՇԻՆՈՒԹՅՈՒՆՆԵՐԻ ԸՆԴՀԱՆՈՒՐ ՄԱԿԵՐԵՍԸ	515.4 m²
ԱՅԴ ԹՎՈՒՄ՝ ՀԱՍԱՐԱԿԱԾ ՇԻՆՈՒԹՅՈՒՆՆԵՐԻ ՄԱԿԵՐԵՍԸ	348.7 m²
ՀԱՄԱՅՆՔԱՅԻՆ ՍԵՓԱԿԱՆՈՒԹՅԱՆ ՀԱՄԱՐ ՆԱԽԱՏԵՍՎՈՂ ՇԻՆՈՒԹՅՈՒՆՆԵՐԻ ՄԱԿԵՐԵՍԸ ԶՍԿՅԱԿԱՆ ՇԻՆՈՒԹՅՈՒՆ	26.1 m²
ՀԱՄԱՅՆՔԱՅԻՆ ՍԵՓԱԿԱՆՈՒԹՅԱՆ ՀԱՄԱՐ ՆԱԽԱՏԵՍՎՈՂ ՇԻՆՈՒԹՅՈՒՆՆԵՐԻ ՄԱԿԵՐԵՍԸ	460.0 m²
ԱՅԴ ԹՎՈՒՄ՝ ՀԱՍԱՐԱԿԱԾ ՇԻՆՈՒԹՅՈՒՆՆԵՐԻ ՄԱԿԵՐԵՍԸ	348.7 m²

ՇԱՆԼ ԱՇՇԱՂԱ

ՄԱՍՆԱՇՆՈՒԹՅԱՆ	ԱՅՈՎԱՆ	ԱՇԽԱՏԱՆՔԱՅԻՆ ՈՒԺԵՐԸ
ՔՈՄՊԼԵՔՍԱՅԻՆ	Ձ. ՅՈՎՀԱՆՆԻՍՅԱՆ	
ՃԱՐՏԱՐԱՊԵՏ	ՀԱՅԿԱՅԻՆ ՊԵՏՈՒԹՅՈՒՆ	
ԳԼԽ. ԱՇՏՈՂ	ՀԱՅԿԱՅԻՆ ՊԵՏՈՒԹՅՈՒՆ	
ՔԱՂԱՔԱՇԻՆԱԿԱՆ ՀԱՐՑԵՐՈՎ ԱՇԽԱՏՈՂ ՄԱՍՆԱԳԻՏԱԿԱՆ ԿԱԶՄԱԿԵՐՊՈՒԹՅՈՒՆ		
ԳՐԱՖԻԿԱԿԱՆ ԴԻԶԱՅՆԵՐ	ՀԱՅԿԱՅԻՆ ՊԵՏՈՒԹՅՈՒՆ	
ՀԱՍՏԱՏՈՒՄ Է՝ ՀԱՄԱՅՆՔԱՅԻՆ ՍԵՓԱԿԱՆՈՒԹՅԱՆ ՀԱՄԱՐ ՆԱԽԱՏԵՍՎՈՂ ՇԻՆՈՒԹՅՈՒՆՆԵՐԻ ՄԱՍՆԱԳԻՏԱԿԱՆ ՄԱՍԻ ՀԵՂԻՆԱԿ		ՄԱՍՆԱԳԻՏԱԿԱՆ ՀԱՄԱՐ

ՀԱՄԱՐԱԿԱԾ ՄԱԿԵՐԵՍԸ	ՇԻՆՈՒԹՅԱՆ ՀԱՍՑԵՆ
ՀԱՄԱՅՆՔԱՅԻՆ ՍԵՓԱԿԱՆՈՒԹՅԱՆ ՀԱՄԱՐ ՆԱԽԱՏԵՍՎՈՂ ՇԻՆՈՒԹՅՈՒՆՆԵՐԻ ԸՆԴՀԱՆՈՒՐ ՄԱԿԵՐԵՍԸ	4007.0 m²
ՀԱՅԱՍՏԱՆԻ ՀԱՆՐԱՊԵՏՈՒԹՅԱՆ ՇԻՆԱՐԱՐՈՒԹՅԱՆ ՄԱՍԻՆ ՈՒ ՇԻՆՈՒԹՅՈՒՆՆԵՐԻ ՄԱՍԻՆ ՕՐԵՆՍԴՐՈՒԹՅԱՆ ՊԱՀԱՆՋՆԵՐԻ ԿԱՏԱՐՄԱՆ ՀԱՄԱՐ ՊԱՏԱՍԽԱՆԱՏՎՈՒ ՇԻՆՈՒԹՅՈՒՆՆԵՐԻ ՄԱԿԵՐԵՍԸ	1603.4 m²
ՀԱՄԱՅՆՔԱՅԻՆ ՍԵՓԱԿԱՆՈՒԹՅԱՆ ՀԱՄԱՐ ՆԱԽԱՏԵՍՎՈՂ ՇԻՆՈՒԹՅՈՒՆՆԵՐԻ ԸՆԴՀԱՆՈՒՐ ՄԱԿԵՐԵՍԸ (ՊԱՏԱՍԽԱՆԱՏՎՈՒ ՇԻՆՈՒԹՅՈՒՆՆԵՐԻ ՄԱՍԻՆ)	1603.3 m²
ՀԱՍՑԵՈՒՄ ՊԱՀՊԱՆՎՈՂ ՇԻՆՈՒԹՅՈՒՆՆԵՐԻ ՄԱԿԵՐԵՍԸ	2391.2 m²
ՅՈՒՐԱՔԱՆՉՅՈՒՐ ՀԱՄԱՐ ՆԱԽԱՏԵՍՎՈՂ ՇԻՆՈՒԹՅՈՒՆՆԵՐԻ ՄԱԿԵՐԵՍԸ	1219.0 m²
ՀԱՄԱՅՆՔԱՅԻՆ ՍԵՓԱԿԱՆՈՒԹՅԱՆ ՀԱՄԱՐ ՆԱԽԱՏԵՍՎՈՂ ՇԻՆՈՒԹՅՈՒՆՆԵՐԻ ՄԱԿԵՐԵՍԸ	17269.5 m²
ՀԱՅԱՍՏԱՆԻ ՀԱՆՐԱՊԵՏՈՒԹՅԱՆ ՇԻՆԱՐԱՐՈՒԹՅԱՆ ՄԱՍԻՆ ՕՐԵՆՍԴՐՈՒԹՅԱՆ ՊԱՀԱՆՋՆԵՐԻ ԿԱՏԱՐՄԱՆ ՀԱՄԱՐ ՊԱՏԱՍԽԱՆԱՏՎՈՒ ՇԻՆՈՒԹՅՈՒՆՆԵՐԻ ՄԱԿԵՐԵՍԸ	8651.7 m²
ՀԱՍՑԵՈՒՄ ՊԱՀՊԱՆՎՈՂ ՇԻՆՈՒԹՅՈՒՆՆԵՐԻ ՄԱԿԵՐԵՍԸ (ՊԱՏՄԱԿԱՆ ՇԻՆՈՒԹՅՈՒՆՆԵՐ, ՀՈՒՇԱՐՁԱՆՆԵՐ ԵՎ ԱՅԼՆ)	2249.6 m²
ՀԱՄԱՅՆՔԱՅԻՆ ՍԵՓԱԿԱՆՈՒԹՅԱՆ ՀԱՄԱՐ ՆԱԽԱՏԵՍՎՈՂ ՇԻՆՈՒԹՅՈՒՆՆԵՐԻ ՄԱՍՆԱԳԻՏԱԿԱՆ ՄԱՍԻ ՀԵՂԻՆԱԿ	233.7 m²
ՀԱՅԱՍՏԱՆԻ ՀԱՆՐԱՊԵՏՈՒԹՅԱՆ ՇԻՆԱՐԱՐՈՒԹՅԱՆ ՄԱՍԻՆ ՕՐԵՆՍԴՐՈՒԹՅԱՆ ՊԱՀԱՆՋՆԵՐԻ ԿԱՏԱՐՄԱՆ ՀԱՄԱՐ ՊԱՏԱՍԽԱՆԱՏՎՈՒ ՇԻՆՈՒԹՅՈՒՆՆԵՐԻ ՄԱԿԵՐԵՍԸ	124
ՀԱՅԱՍՏԱՆԻ ՀԱՆՐԱՊԵՏՈՒԹՅԱՆ ՇԻՆԱՐԱՐՈՒԹՅԱՆ ՄԱՍԻՆ ՕՐԵՆՍԴՐՈՒԹՅԱՆ ՊԱՀԱՆՋՆԵՐԻ ԿԱՏԱՐՄԱՆ ՀԱՄԱՐ ՊԱՏԱՍԽԱՆԱՏՎՈՒ ՇԻՆՈՒԹՅՈՒՆՆԵՐԻ ՔԱՆԱԿԸ	43
ՀԱՄԱՅՆՔԱՅԻՆ ՍԵՓԱԿԱՆՈՒԹՅԱՆ ՀՈՂԱՄԱՍԻ ՄԱԿԵՐԵՍԸ	5834.6 m²
ՀԱՅԱՍՏԱՆԻ ՀԱՆՐԱՊԵՏՈՒԹՅԱՆ ՇԻՆԱՐԱՐՈՒԹՅԱՆ ՄԱՍԻՆ ՕՐԵՆՍԴՐՈՒԹՅԱՆ ՊԱՀԱՆՋՆԵՐԻ ԿԱՏԱՐՄԱՆ ՀԱՄԱՐ ՊԱՏԱՍԽԱՆԱՏՎՈՒ ՀՈՂԱՄԱՍԻ ՄԱԿԵՐԵՍԸ	1249.0 m²

ՀԱՄԱՐԱԿԱԾ ՄԱԿԵՐԵՍԸ	ՀՈՂԱՄԱՍԻ ՀԱՄԱՐ	ՇԻՆՈՒԹՅԱՆ ՄԱԿԵՐԵՍԸ	ՇԻՆՈՒԹՅԱՆ ՀԱՍՑԵՆ
Հ-1	1240.1 m²	ԱԿ-1	1148.3 m²
		ԱԿ-2	3.6 m²
		ՊԿ	19.3 m²
		ԱԿԱԿ-1	193.3 m²
		ԱԿԱԿ-2	27.3 m²
Հ-2	1152.1 m²	ԱԿ-1	1148.3 m²
		ԱԿ-2	3.6 m²

ՀԱՄԱՐԱԿԱԾ ՄԱԿԵՐԵՍԸ	ՇԻՆՈՒԹՅԱՆ ՀԱՍՑԵՆ
ՀԱՄԱՅՆՔԱՅԻՆ ՍԵՓԱԿԱՆՈՒԹՅԱՆ ՀԱՄԱՐ ՆԱԽԱՏԵՍՎՈՂ ՇԻՆՈՒԹՅՈՒՆՆԵՐԻ ՄԱԿԵՐԵՍԸ	515.4 m²
ԱՅԴ ԹՎՈՒՄ՝ ՀԱՍԱՐԱԿԱԾ ՇԻՆՈՒԹՅՈՒՆՆԵՐԻ ՄԱԿԵՐԵՍԸ	348.7 m²
ՀԱՄԱՅՆՔԱՅԻՆ ՍԵՓԱԿԱՆՈՒԹՅԱՆ ՀԱՄԱՐ ՆԱԽԱՏԵՍՎՈՂ ՇԻՆՈՒԹՅՈՒՆՆԵՐԻ ՄԱԿԵՐԵՍԸ ԶՍԿՅԱԿԱՆ ՇԻՆՈՒԹՅՈՒՆ	26.1 m²
ՀԱՄԱՅՆՔԱՅԻՆ ՍԵՓԱԿԱՆՈՒԹՅԱՆ ՀԱՄԱՐ ՆԱԽԱՏԵՍՎՈՂ ՇԻՆՈՒԹՅՈՒՆՆԵՐԻ ՄԱԿԵՐԵՍԸ	460.0 m²
ԱՅԴ ԹՎՈՒՄ՝ ՀԱՍԱՐԱԿԱԾ ՇԻՆՈՒԹՅՈՒՆՆԵՐԻ ՄԱԿԵՐԵՍԸ	348.7 m²

ՇԱՆԼ ԱՇՇԱՂԱ

ՄԱՍՆԱՇՆՈՒԹՅԱՆ	ԱՅՈՎԱՆ	ԱՇԽԱՏԱՆՔԱՅԻՆ ՈՒԺԵՐԸ
ՔՈՄՊԼԵՔՍԱՅԻՆ	Ձ. ՅՈՎՀԱՆՆԻՍՅԱՆ	
ՃԱՐՏԱՐԱՊԵՏ	ՀԱՅԿԱՅԻՆ ՊԵՏՈՒԹՅՈՒՆ	
ԳԼԽ. ԱՇՏՈՂ	ՀԱՅԿԱՅԻՆ ՊԵՏՈՒԹՅՈՒՆ	
ՔԱՂԱՔԱՇԻՆԱԿԱՆ ՀԱՐՑԵՐՈՎ ԱՇԽԱՏՈՂ ՄԱՍՆԱԳԻՏԱԿԱՆ ԿԱԶՄԱԿԵՐՊՈՒԹՅՈՒՆ		
ԳՐԱՖԻԿԱԿԱՆ ԴԻԶԱՅՆԵՐ	ՀԱՅԿԱՅԻՆ ՊԵՏՈՒԹՅՈՒՆ	
ՀԱՍՏԱՏՈՒՄ Է՝ ՀԱՄԱՅՆՔԱՅԻՆ ՍԵՓԱԿԱՆՈՒԹՅԱՆ ՀԱՄԱՐ ՆԱԽԱՏԵՍՎՈՂ ՇԻՆՈՒԹՅՈՒՆՆԵՐԻ ՄԱՍՆԱԳԻՏԱԿԱՆ ՄԱՍԻ ՀԵՂԻՆԱԿ		ՄԱՍՆԱԳԻՏԱԿԱՆ ՀԱՄԱՐ

ՀԱՄԱՐԱԿԱԾ ՄԱԿԵՐԵՍԸ	ՇԻՆՈՒԹՅԱՆ ՀԱՍՑԵՆ
ՀԱՄԱՅՆՔԱՅԻՆ ՍԵՓԱԿԱՆՈՒԹՅԱՆ ՀԱՄԱՐ ՆԱԽԱՏԵՍՎՈՂ ՇԻՆՈՒԹՅՈՒՆՆԵՐԻ ԸՆԴՀԱՆՈՒՐ ՄԱԿԵՐԵՍԸ	4007.0 m²
ՀԱՅԱՍՏԱՆԻ ՀԱՆՐԱՊԵՏՈՒԹՅԱՆ ՇԻՆԱՐԱՐՈՒԹՅԱՆ ՄԱՍԻՆ ՈՒ ՇԻՆՈՒԹՅՈՒՆՆԵՐԻ ՄԱՍԻՆ ՕՐԵՆՍԴՐՈՒԹՅԱՆ ՊԱՀԱՆՋՆԵՐԻ ԿԱՏԱՐՄԱՆ ՀԱՄԱՐ ՊԱՏԱՍԽԱՆԱՏՎՈՒ ՇԻՆՈՒԹՅՈՒՆՆԵՐԻ ՄԱԿԵՐԵՍԸ	1603.4 m²
ՀԱՄԱՅՆՔԱՅԻՆ ՍԵՓԱԿԱՆՈՒԹՅԱՆ ՀԱՄԱՐ ՆԱԽԱՏԵՍՎՈՂ ՇԻՆՈՒԹՅՈՒՆՆԵՐԻ ՄԱԿԵՐԵՍԸ (ՊԱՏԱՍԽԱՆԱՏՎՈՒ ՇԻՆՈՒԹՅՈՒՆՆԵՐԻ ՄԱՍԻՆ)	1603.3 m²
ՀԱՍՑԵՈՒՄ ՊԱՀՊԱՆՎՈՂ ՇԻՆՈՒԹՅՈՒՆՆԵՐԻ ՄԱԿԵՐԵՍԸ	2391.2 m²
ՅՈՒՐԱՔԱՆՉՅՈՒՐ ՀԱՄԱՐ ՆԱԽԱՏԵՍՎՈՂ ՇԻՆՈՒԹՅՈՒՆՆԵՐԻ ՄԱԿԵՐԵՍԸ	1219.0 m²
ՀԱՄԱՅՆՔԱՅԻՆ ՍԵՓԱԿԱՆՈՒԹՅԱՆ ՀԱՄԱՐ ՆԱԽԱՏԵՍՎՈՂ ՇԻՆՈՒԹՅՈՒՆՆԵՐԻ ՄԱԿԵՐԵՍԸ	17269.5 m²
ՀԱՅԱՍՏԱՆԻ ՀԱՆՐԱՊԵՏՈՒԹՅԱՆ ՇԻՆԱՐԱՐՈՒԹՅԱՆ ՄԱՍԻՆ ՕՐԵՆՍԴՐՈՒԹՅԱՆ ՊԱՀԱՆՋՆԵՐԻ ԿԱՏԱՐՄԱՆ ՀԱՄԱՐ ՊԱՏԱՍԽԱՆԱՏՎՈՒ ՇԻՆՈՒԹՅՈՒՆՆԵՐԻ ՄԱԿԵՐԵՍԸ	8651.7 m²
ՀԱՄԱՅՆՔԱՅԻՆ ՍԵՓԱԿԱՆՈՒԹՅԱՆ ՀԱՄԱՐ ՆԱԽԱՏԵՍՎՈՂ ՇԻՆՈՒԹՅՈՒՆՆԵՐԻ ՄԱԿԵՐԵՍԸ (ՊԱՏՄԱԿԱՆ ՇԻՆՈՒԹՅՈՒՆՆԵՐ, ՀՈՒՇԱՐՁԱՆՆԵՐ ԵՎ ԱՅԼՆ)	2249.6 m²
ՀԱՅԱՍՏԱՆԻ ՀԱՆՐԱՊԵՏՈՒԹՅԱՆ ՇԻՆԱՐԱՐՈՒԹՅԱՆ ՄԱՍԻՆ ՕՐԵՆՍԴՐՈՒԹՅԱՆ ՊԱՀԱՆՋՆԵՐԻ ԿԱՏԱՐՄԱՆ ՀԱՄԱՐ ՊԱՏԱՍԽԱՆԱՏՎՈՒ ՀՈՂԱՄԱՍԻ ՄԱԿԵՐԵՍԸ	233.7 m²
ՀԱՅԱՍՏԱՆԻ ՀԱՆՐԱՊԵՏՈՒԹՅԱՆ ՇԻՆԱՐԱՐՈՒԹՅԱՆ ՄԱՍԻՆ ՕՐԵՆՍԴՐՈՒԹՅԱՆ ՊԱՀԱՆՋՆԵՐԻ ԿԱՏԱՐՄԱՆ ՀԱՄԱՐ ՊԱՏԱՍԽԱՆԱՏՎՈՒ ՇԻՆՈՒԹՅՈՒՆՆԵՐԻ ՔԱՆԱԿԸ	124
ՀԱՄԱՅՆՔԱՅԻՆ ՍԵՓԱԿԱՆՈՒԹՅԱՆ ՀՈՂԱՄԱՍԻ ՄԱԿԵՐԵՍԸ	43
ՀԱՅԱՍՏԱՆԻ ՀԱՆՐԱՊԵՏՈՒԹՅԱՆ ՇԻՆԱՐԱՐՈՒԹՅԱՆ ՄԱՍԻՆ ՕՐԵՆՍԴՐՈՒԹՅԱՆ ՊԱՀԱՆՋՆԵՐԻ ԿԱՏԱՐՄԱՆ ՀԱՄԱՐ ՊԱՏԱՍԽԱՆԱՏՎՈՒ ՀՈՂԱՄԱՍԻ ՄԱԿԵՐԵՍԸ	5834.6 m²
ՀԱՍՑԵՈՒՄ ՊԱՀՊԱՆՎՈՂ ՇԻՆՈՒԹՅՈՒՆՆԵՐԻ ՄԱԿԵՐԵՍԸ	1249.0 m²

ՀԱՄԱՐԱԿԱԾ ՄԱԿԵՐԵՍԸ	ՀՈՂԱՄԱՍԻ ՀԱՄԱՐ	ՇԻՆՈՒԹՅԱՆ ՄԱԿԵՐԵՍԸ	ՇԻՆՈՒԹՅԱՆ ՀԱՍՑԵՆ
Հ-1	1240.1 m²	ԱԿ-1	1148.3 m²
		ԱԿ-2	3.6 m²
		ՊԿ	19.3 m²
		ԱԿԱԿ-1	193.3 m²
		ԱԿԱԿ-2	27.3 m²
Հ-2	1152.1 m²	ԱԿ-1	1148.3 m²
		ԱԿ-2	3.6 m²

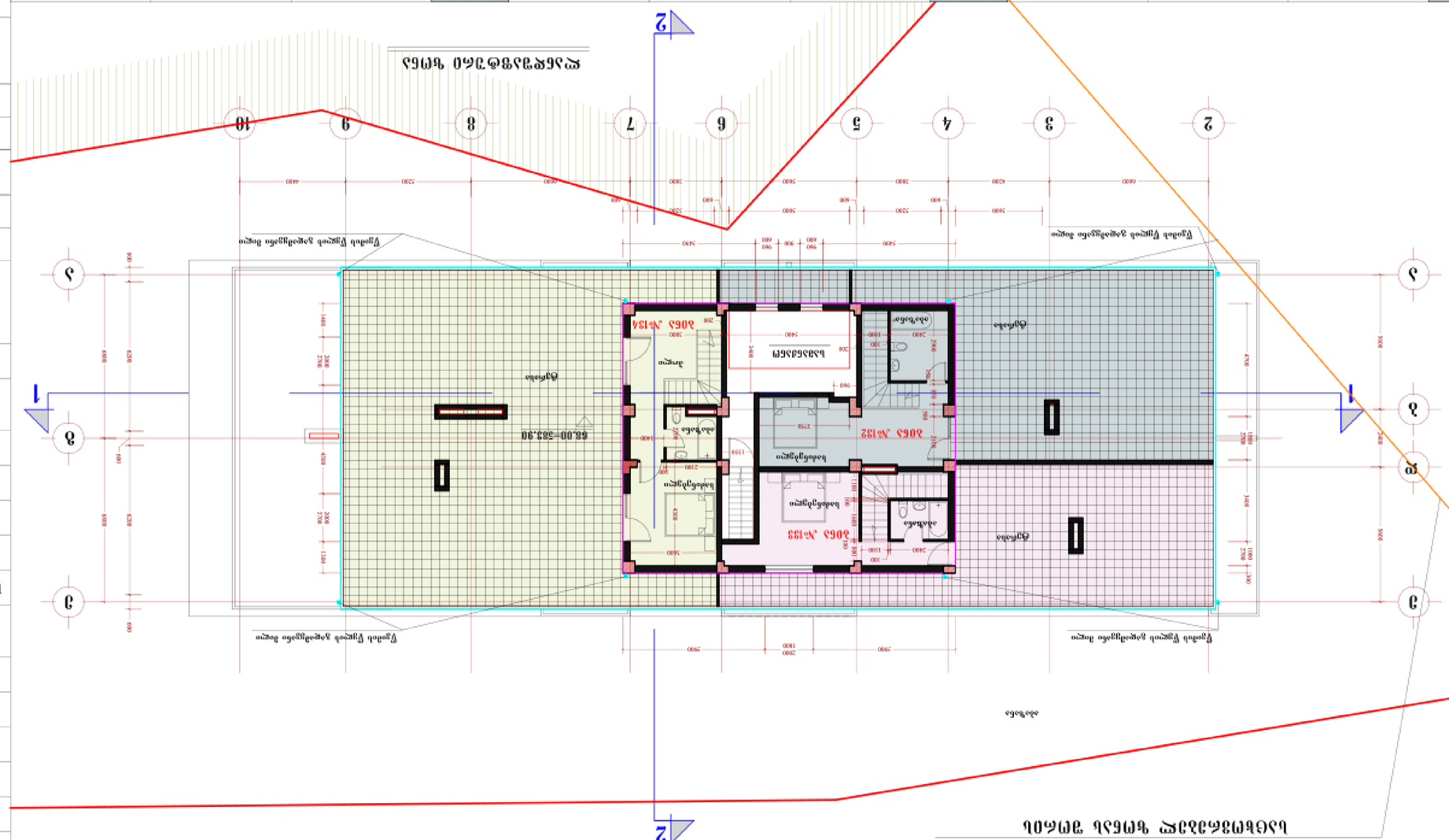
2
1
10
9
8
7
6
5
4
3
2
Ա
Բ
Գ
Դ
Ե
Զ
Է
Ը
Թ
Ժ
Ի
Լ
Խ
Ծ
Կ
Հ
Ձ
Ղ
Ճ
Մ
Յ
Ն
Շ
Ո
Չ
Պ
Ջ
Ռ
Ս
Վ
Տ
Ր
Ց
Ւ
Փ
Ք
Օ
Ֆ
ՀՀ ԱՐԱՐԱՏԻ ՄԱՐԶ, ՎԱՂԱՐՇԱՊԱՏ ՔԱՂԱՔԻ ՀԱՄԱՅՆՔԱՅԻՆ ՍԵՓԱԿԱՆՈՒԹՅԱՆ ՀԱՄԱՐ ՆԱԽԱՏԵՍՎՈՂ ՇԻՆՈՒԹՅՈՒՆՆԵՐԻ ՑԱՆԿ
ՀԱՍՑԵԻ ՀԱՍԱՐԱԿԱԾ ՄԱԿԵՐԵՍԸ՝ 1:100
ՀԱՍՑԵԻ ՀԱՍԱՐԱԿԱԾ ՄԱԿԵՐԵՍԸ՝ 68.00 60՝ԳՅՈՒՄ
ՀԱՄԱՅՆՔԱՅԻՆ ՍԵՓԱԿԱՆՈՒԹՅԱՆ ՀԱՄԱՐ ՆԱԽԱՏԵՍՎՈՂ ՇԻՆՈՒԹՅՈՒՆՆԵՐԻ ՄԱԿԵՐԵՍԸ
ՀԱՍՑԵՈՒՄ ՊԱՀՊԱՆՎՈՂ ՇԻՆՈՒԹՅՈՒՆՆԵՐԻ ՄԱԿԵՐԵՍԸ
ՀԱՅԱՍՏԱՆԻ ՀԱՆՐԱՊԵՏՈՒԹՅԱՆ ՇԻՆԱՐԱՐՈՒԹՅԱՆ ՄԱՍԻՆ ՕՐԵՆՍԴՐՈՒԹՅԱՆ ՊԱՀԱՆՋՆԵՐԻ ԿԱՏԱՐՄԱՆ ՀԱՄԱՐ ՊԱՏԱՍԽԱՆԱՏՎՈՒ ՇԻՆՈՒԹՅՈՒՆՆԵՐԻ ՄԱԿԵՐԵՍԸ
ՀԱՅԱՍՏԱՆԻ ՀԱՆՐԱՊԵՏՈՒԹՅԱՆ ՇԻՆԱՐԱՐՈՒԹՅԱՆ ՄԱՍԻՆ ՕՐԵՆՍԴՐՈՒԹՅԱՆ ՊԱՀԱՆՋՆԵՐԻ ԿԱՏԱՐՄԱՆ ՀԱՄԱՐ ՊԱՏԱՍԽԱՆԱՏՎՈՒ ՀՈՂԱՄԱՍԻ ՄԱԿԵՐԵՍԸ
ՀԱՄԱՅՆՔԱՅԻՆ ՍԵՓԱԿԱՆՈՒԹՅԱՆ ՀՈՂԱՄԱՍԻ ՄԱԿԵՐԵՍԸ
ՀԱՅԱՍՏԱՆԻ ՀԱՆՐԱՊԵՏՈՒԹՅԱՆ ՇԻՆԱՐԱՐՈՒԹՅԱՆ ՄԱՍԻՆ ՕՐԵՆՍԴՐՈՒԹՅԱՆ ՊԱՀԱՆՋՆԵՐԻ ԿԱՏԱՐՄԱՆ ՀԱՄԱՐ ՊԱՏԱՍԽԱՆԱՏՎՈՒ ՇԻՆՈՒԹՅՈՒՆՆԵՐԻ ՔԱՆԱԿԸ
ՀԱՅԱՍՏԱՆԻ ՀԱՆՐԱՊԵՏՈՒԹՅԱՆ ՇԻՆԱՐԱՐՈՒԹՅԱՆ ՄԱՍԻՆ ՕՐԵՆՍԴՐՈՒԹՅԱՆ ՊԱՀԱՆՋՆԵՐԻ ԿԱՏԱՐՄԱՆ ՀԱՄԱՐ ՊԱՏԱՍԽԱՆԱՏՎՈՒ ՇԻՆՈՒԹՅՈՒՆՆԵՐԻ ՄԱԿԵՐԵՍԸ
ՀԱՄԱՅՆՔԱՅԻՆ ՍԵՓԱԿԱՆՈՒԹՅԱՆ ՀԱՄԱՐ ՆԱԽԱՏԵՍՎՈՂ ՇԻՆՈՒԹՅՈՒՆՆԵՐԻ ՄԱԿԵՐԵՍԸ
ՀԱՄԱՅՆՔԱՅԻՆ ՍԵՓԱԿԱՆՈՒԹՅԱՆ ՀԱՄԱՐ ՆԱԽԱՏԵՍՎՈՂ ՇԻՆՈՒԹՅՈՒՆՆԵՐԻ ՄԱԿԵՐԵՍԸ (ՊԱՏԱՍԽԱՆԱՏՎՈՒ ՇԻՆՈՒԹՅՈՒՆՆԵՐԻ ՄԱՍԻՆ)
ՀԱՄԱՅՆՔԱՅԻՆ ՍԵՓԱԿԱՆՈՒԹՅԱՆ ՀԱՄԱՐ ՆԱԽԱՏԵՍՎՈՂ ՇԻՆՈՒԹՅՈՒՆՆԵՐԻ ԸՆԴՀԱՆՈՒՐ ՄԱԿԵՐԵՍԸ
ՀԱՄԱՅՆՔԱՅԻՆ ՍԵՓԱԿԱՆՈՒԹՅԱՆ ՀԱՄԱՐ ՆԱԽԱՏԵՍՎՈՂ ՇԻՆՈՒԹՅՈՒՆՆԵՐԻ ՄԱՍՆԱԳԻՏԱԿԱՆ ՄԱՍԻ ՀԵՂԻՆԱԿ
ՔԱՂԱՔԱՇԻՆԱԿԱՆ ՀԱՐՑԵՐՈՎ ԱՇԽԱՏՈՂ ՄԱՍՆԱԳԻՏԱԿԱՆ ԿԱԶՄԱԿԵՐՊՈՒԹՅՈՒՆ
ՀԱՍՏԱՏՈՒՄ Է՝ ՀԱՄԱՅՆՔԱՅԻՆ ՍԵՓԱԿԱՆՈՒԹՅԱՆ ՀԱՄԱՐ ՆԱԽԱՏԵՍՎՈՂ ՇԻՆՈՒԹՅՈՒՆՆԵՐԻ ՄԱՍՆԱԳԻՏԱԿԱՆ ՄԱՍԻ ՀԵՂԻՆԱԿ
ՀԱՄԱՅՆՔԱՅԻՆ ՍԵՓԱԿԱՆՈՒԹՅԱՆ ՀԱՄԱՐ ՆԱԽԱՏԵՍՎՈՂ ՇԻՆՈՒԹՅՈՒՆՆԵՐԻ ՄԱՍՆԱԳԻՏԱԿԱՆ ՄԱՍԻ ՀԵՂԻՆԱԿ
ՔԱՂԱՔԱՇԻՆԱԿԱՆ ՀԱՐՑԵՐՈՎ ԱՇԽԱՏՈՂ ՄԱՍՆԱԳԻՏԱԿԱՆ ԿԱԶՄԱԿԵՐՊՈՒԹՅՈՒՆ
ԳՐԱՖԻԿԱԿԱՆ ԴԻԶԱՅՆԵՐ
ՀԱՍՏԱՏՈՒՄ Է՝ ՀԱՄԱՅՆՔԱՅԻՆ ՍԵՓԱԿԱՆՈՒԹՅԱՆ ՀԱՄԱՐ ՆԱԽԱՏԵՍՎՈՂ ՇԻՆՈՒԹՅՈՒՆՆԵՐԻ ՄԱՍՆԱԳԻՏԱԿԱՆ ՄԱՍԻ ՀԵՂԻՆԱԿ
ՀԱՅԱՍՏԱՆԻ ՀԱՆՐԱՊԵՏՈՒԹՅԱՆ ՇԻՆԱՐԱՐՈՒԹՅԱՆ ՄԱՍԻՆ ՕՐԵՆՍԴՐՈՒԹՅԱՆ ՊԱՀԱՆՋՆԵՐԻ ԿԱՏԱՐՄԱՆ ՀԱՄԱՐ ՊԱՏԱՍԽԱՆԱՏՎՈՒ ՀՈՂԱՄԱՍԻ ՄԱԿԵՐԵՍԸ
ՀԱՍՑԵՈՒՄ ՊԱՀՊԱՆՎՈՂ ՇԻՆՈՒԹՅՈՒՆՆԵՐԻ ՄԱԿԵՐԵՍԸ
ՀԱՅԱՍՏԱՆԻ ՀԱՆՐԱՊԵՏՈՒԹՅԱՆ ՇԻՆԱՐԱՐՈՒԹՅԱՆ ՄԱՍԻՆ ՕՐԵՆՍԴՐՈՒԹՅԱՆ ՊԱՀԱՆՋՆԵՐԻ ԿԱՏԱՐՄԱՆ ՀԱՄԱՐ ՊԱՏԱՍԽԱՆԱՏՎՈՒ ՇԻՆՈՒԹՅՈՒՆՆԵՐԻ ՄԱԿԵՐԵՍԸ
ՀԱՅԱՍՏԱՆԻ ՀԱՆՐԱՊԵՏՈՒԹՅԱՆ ՇԻՆԱՐԱՐՈՒԹՅԱՆ ՄԱՍԻՆ ՕՐԵՆՍԴՐՈՒԹՅԱՆ ՊԱՀԱՆՋՆԵՐԻ ԿԱՏԱՐՄԱՆ ՀԱՄԱՐ ՊԱՏԱՍԽԱՆԱՏՎՈՒ ՀՈՂԱՄԱՍԻ ՄԱԿԵՐԵՍԸ
ՀԱՄԱՅՆՔԱՅԻՆ ՍԵՓԱԿԱՆՈՒԹՅԱՆ ՀՈՂԱՄԱՍԻ ՄԱԿԵՐԵՍԸ
ՀԱՅԱՍՏԱՆԻ ՀԱՆՐԱՊԵՏՈՒԹՅԱՆ ՇԻՆԱՐԱՐՈՒԹՅԱՆ ՄԱՍԻՆ ՕՐԵՆՍԴՐՈՒԹՅԱՆ ՊԱՀԱՆՋՆԵՐԻ ԿԱՏԱՐՄԱՆ ՀԱՄԱՐ ՊԱՏԱՍԽԱՆԱՏՎՈՒ ՇԻՆՈՒԹՅՈՒՆՆԵՐԻ ՔԱՆԱԿԸ
ՀԱՅԱՍՏԱՆԻ ՀԱՆՐԱՊԵՏՈՒԹՅԱՆ ՇԻՆԱՐԱՐՈՒԹՅԱՆ ՄԱՍԻՆ ՕՐԵՆՍԴՐՈՒԹՅԱՆ ՊԱՀԱՆՋՆԵՐԻ ԿԱՏԱՐՄԱՆ ՀԱՄԱՐ ՊԱՏԱՍԽԱՆԱՏՎՈՒ ՇԻՆՈՒԹՅՈՒՆՆԵՐԻ ՄԱԿԵՐԵՍԸ
ՀԱՄԱՅՆՔԱՅԻՆ ՍԵՓԱԿԱՆՈՒԹՅԱՆ ՀԱՄԱՐ ՆԱԽԱՏԵՍՎՈՂ ՇԻՆՈՒԹՅՈՒՆՆԵՐԻ ՄԱԿԵՐԵՍԸ
ՀԱՄԱՅՆՔԱՅԻՆ ՍԵՓԱԿԱՆՈՒԹՅԱՆ ՀԱՄԱՐ ՆԱԽԱՏԵՍՎՈՂ ՇԻՆՈՒԹՅՈՒՆՆԵՐԻ ՄԱԿԵՐԵՍԸ (ՊԱՏԱՍԽԱՆԱՏՎՈՒ ՇԻՆՈՒԹՅՈՒՆՆԵՐԻ ՄԱՍԻՆ)
ՀԱՄԱՅՆՔԱՅԻՆ ՍԵՓԱԿԱՆՈՒԹՅԱՆ ՀԱՄԱՐ ՆԱԽԱՏԵՍՎՈՂ ՇԻՆՈՒԹՅՈՒՆՆԵՐԻ ԸՆԴՀԱՆՈՒՐ ՄԱԿԵՐԵՍԸ
ՀԱՄԱՅՆՔԱՅԻՆ ՍԵՓԱԿԱՆՈՒԹՅԱՆ ՀԱՄԱՐ ՆԱԽԱՏԵՍՎՈՂ ՇԻՆՈՒԹՅՈՒՆՆԵՐԻ ՄԱՍՆԱԳԻՏԱԿԱՆ ՄԱՍԻ ՀԵՂԻՆԱԿ
ՔԱՂԱՔԱՇԻՆԱԿԱՆ ՀԱՐՑԵՐՈՎ ԱՇԽԱՏՈՂ ՄԱՍՆԱԳԻՏԱԿԱՆ ԿԱԶՄԱԿԵՐՊՈՒԹՅՈՒՆ
ՀԱՍՏԱՏՈՒՄ Է՝ ՀԱՄԱՅՆՔԱՅԻՆ ՍԵՓԱԿԱՆՈՒԹՅԱՆ ՀԱՄԱՐ ՆԱԽԱՏԵՍՎՈՂ ՇԻՆՈՒԹՅՈՒՆՆԵՐԻ ՄԱՍՆԱԳԻՏԱԿԱՆ ՄԱՍԻ ՀԵՂԻՆԱԿ
ՀԱՄԱՅՆՔԱՅԻՆ ՍԵՓԱԿԱՆՈՒԹՅԱՆ ՀՈՂԱՄԱՍԻ ՄԱԿԵՐԵՍԸ
ՀԱՅԱՍՏԱՆԻ ՀԱՆՐԱՊԵՏՈՒԹՅԱՆ ՇԻՆԱՐԱՐՈՒԹՅԱՆ ՄԱՍԻՆ ՕՐԵՆՍԴՐՈՒԹՅԱՆ ՊԱՀԱՆՋՆԵՐԻ ԿԱՏԱՐՄԱՆ ՀԱՄԱՐ ՊԱՏԱՍԽԱՆԱՏՎՈՒ ՀՈՂԱՄԱՍԻ ՄԱԿԵՐԵՍԸ
ՀԱՍՑԵՈՒՄ ՊԱՀՊԱՆՎՈՂ ՇԻՆՈՒԹՅՈՒՆՆԵՐԻ ՄԱԿԵՐԵՍԸ
ՀԱՅԱՍՏԱՆԻ ՀԱՆՐԱՊԵՏՈՒԹՅԱՆ ՇԻՆԱՐԱՐՈՒԹՅԱՆ ՄԱՍԻՆ ՕՐԵՆՍԴՐՈՒԹՅԱՆ ՊԱՀԱՆՋՆԵՐԻ ԿԱՏԱՐՄԱՆ ՀԱՄԱՐ ՊԱՏԱՍԽԱՆԱՏՎՈՒ ՇԻՆՈՒԹՅՈՒՆՆԵՐԻ ՔԱՆԱԿԸ
ՀԱՅԱՍՏԱՆԻ ՀԱՆՐԱՊԵՏՈՒԹՅԱՆ ՇԻՆԱՐԱՐՈՒԹՅԱՆ ՄԱՍԻՆ ՕՐԵՆՍԴՐՈՒԹՅԱՆ ՊԱՀԱՆՋՆԵՐԻ ԿԱՏԱՐՄԱՆ ՀԱՄԱՐ ՊԱՏԱՍԽԱՆԱՏՎՈՒ ՇԻՆՈՒԹ

ՅԱՀԱՎՈՐՈՒՄՆԵՐԻ ԱՆՎՏԱՆԳՈՒԹՅԱՆ
ԱՇԽԱՏԱՆՔ

ՀՀ ԱՇԽԱՏԱՆՔԻ ՆԱԽԱՐԱՐՈՒԹՅԱՆ
ՊԵՏԱԿԱՆ ՎԱՐՉԱԿԱՆ ԾԱՌԱՅՈՒԹՅՈՒՆ
(ԱՇԽԱՏԱՆՔԱՅԻՆ ԱՅՑԵԼԱԿԱՆ)
Թ. Ի:100

ՔԿ-2	27.3 ԱՀ	ՊՊՅ-1	1240.1 ՄՀ	Ա-1
ՊՊՅ-1	193.3 ԱՀ	ՀՖ		
ՀՖ	19.3 ԱՀ	ՔԿ-2	1152.1 ՄՀ	Ա-2
ՔԿ-2	3.6 ԱՀ	ՊՊՅ-1	1148.3 ՄՀ	

ՄԱՍՆԱՎՈՐ ՀԱՏԱԿ ՄԱՍԻ ԳԱՆՁԱՑԱՆԿ	4007.0 ՄՀ
ՇԱՀԱԳՈՐԾԱԿԱՆ ԳԱՆՁԱՑԱՆԿ	16032.4 ՄՀ
ՅՈՒՏԱԿԱՅԻՆ ՀԱՏԱԿԱՅԻՆ ԳԱՆՁԱՑԱՆԿ	1605.3 ՄՀ
ՀԱՏԱԿ ԱՇԽԱՏԱՆՔԱՅԻՆ ԳԱՆՁԱՑԱՆԿ	2391.2 ՄՀ
ՅՈՒՏԱԿԱՅԻՆ ՀԱՏԱԿԱՅԻՆ ԳԱՆՁԱՑԱՆԿ	1219.0 ՄՀ
ՀԱՏԱԿ ՄԱ ՀԱՏԱԿԱՅԻՆ ԳԱՆՁԱՑԱՆԿ	1726.3 ՄՀ
ՅՈՒՏԱԿԱՅԻՆ ՄԱՍՆԱՎՈՐ ԳԱՆՁԱՑԱՆԿ	865.7 ՄՀ
ՔԱՆԱՊԱՏՎԱԾ. ՀՈՒՆԱԿԱՅԻՆ ԳՈՐԾԱՐԱՆԱՅԻՆ ԳԱՆՁԱՑԱՆԿ	2249.6 ՄՀ
ՀԱՏԱԿԱՅԻՆ ՄԱՍՆԱՎՈՐ ԳԱՆՁԱՑԱՆԿ	253.7 ՄՀ
ՅՈՒՏԱԿԱՅԻՆ ՀԱՍՆԱՎՈՐՈՒՄ	124
ՅԱՐԿԱՆԱՎՈՐՈՒՄՆԵՐԻ ՀԱՄԱՐ ՀԱՏՈՒԿ	43
ՇԻՆԱՐԱՐԱԿԱՆ ԱՇԽԱՏԱՆՔՆԵՐԻ ԾԱՎԱԼ	5834.6 ՄՀ
ՀԱՏՈՒԿ ՀԱՍՆԱՎՈՐՈՒՄ	1249.0 ՄՀ

ՀԱՏՈՒԿ ԱՆՎԱՆՈՒՄ

ՄԱՍՆԱՎՈՐՈՒԹՅՈՒՆ	ԱՅԼԱՆ	ԼՐԱՑՆԵԼՈՒ ՀԱՄԱՐ
ՔՈՆՍՏՐՈՒԿՏՈՐ	Հ. ՍՏԵՓԱՆՅԱՆ	
ՀԱՄԱՁԱՅՆԱԳՐՈՒԹՅՈՒՆ	ՀՀՇՀՅՈՒՄ	
ՏԵՍ. ՀՍՏԱԿԱԳԻՐ	ՀՀՇՀՅՈՒՄ	
ՔԱՂԱՔԱՇԻՆՈՒԹՅՈՒՆ	ՀՀՇՀՅՈՒՄ	
ՀԱՏԱԿԱՅԻՆ ՄԱՍՆԱՎՈՐՈՒՄՆԵՐԻ ԱՆՎՏԱՆԳՈՒԹՅԱՆ ՀԱՄԱՁԱՅՆԱԳՐՈՒԹՅՈՒՆ		
ՀԱՏՈՒԿԻ ԱՆՎԱՆՈՒՄ. ՀԱՍՑԵԱԿԱՆ ՇԻՆԱՐԱՐԱԿԱՆ ԱՇԽԱՏԱՆՔՆԵՐԻ ԾԱՎԱԼ	ՀԱՏՎԱԾ №	ՄԱՍ 0

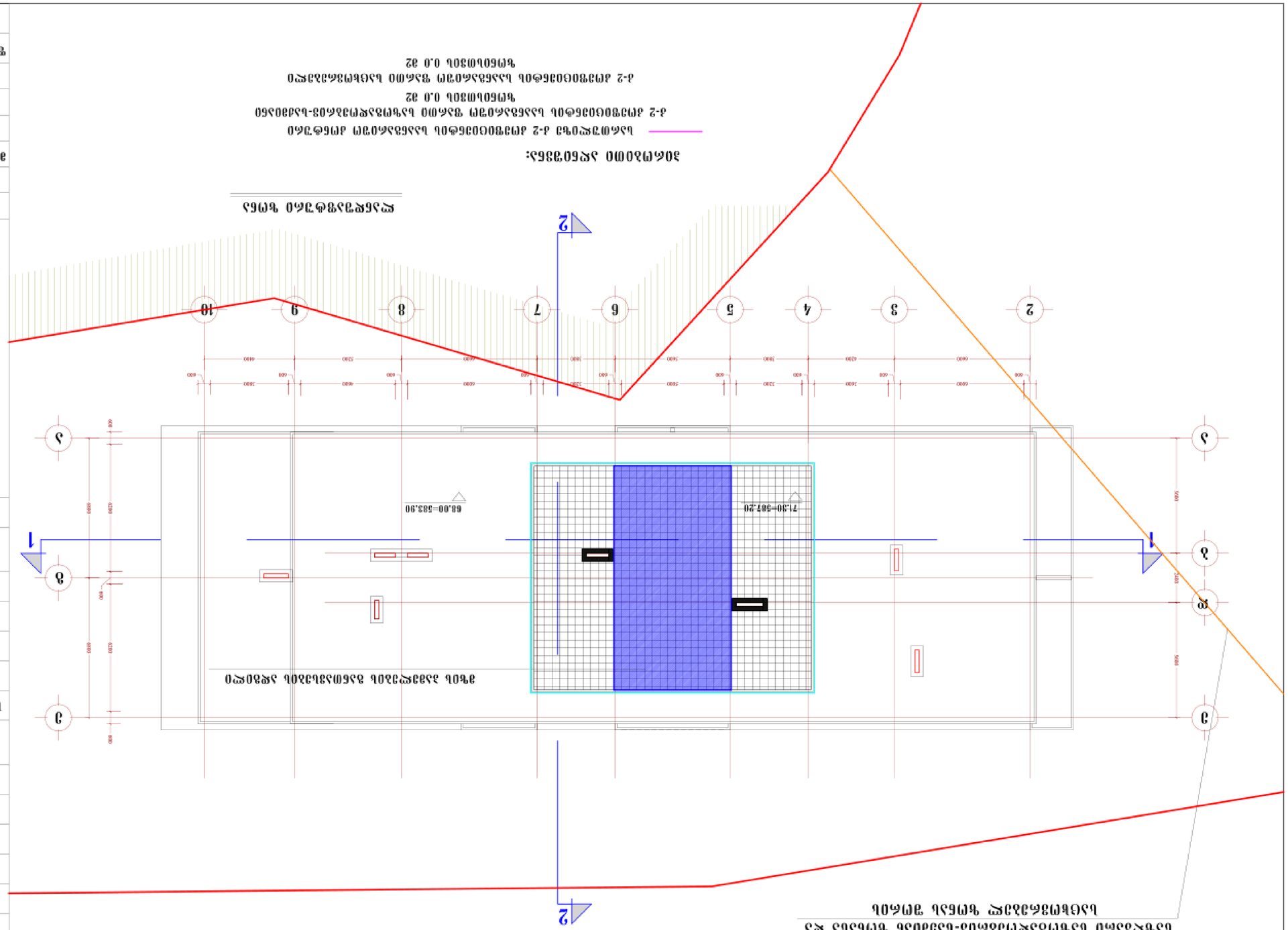

ՅԱՏԱԿ ՆՇՈՒՄՆԵՐ՝

1. ՄԱՍՆԱՎՈՐՎԱԾ ՀԱՏԱԿՆԵՐԸ ՀԱՄԱՊԱՏԱՍԽԱՆՈՒՄ ԵՆ ՀՀ ՔԱՂԱՔԱՇԻՆՈՒԹՅԱՆ ՆԱԽԱՐԱՐԻ 29.12.2023Թ. №-Ն ՈՐՈՇՄԱՄԲ ՀԱՍՏԱՏՎԱԾ ՀՀ ՔԱՂԱՔԱՇԻՆՈՒԹՅԱՆ ՆԱԽԱՐԱՐԻ 29.12.2023Թ. ԹԻՎ 1-Ն ՈՐՈՇՄԱՄԲ ՀԱՍՏԱՏՎԱԾ ՀՀ ՔԱՂԱՔԱՇԻՆՈՒԹՅԱՆ ՆԱԽԱՐԱՐԻ 29.12.2023Թ. ԹԻՎ 2-Ն ՈՐՈՇՄԱՄԲ ՀԱՍՏԱՏՎԱԾ ՀՀ ՔԱՂԱՔԱՇԻՆՈՒԹՅԱՆ ՆԱԽԱՐԱՐԻ 29.12.2023Թ. ԹԻՎ 3-Ն ՈՐՈՇՄԱՄԲ ՀԱՍՏԱՏՎԱԾ ՀՀ ՔԱՂԱՔԱՇԻՆՈՒԹՅԱՆ ՆԱԽԱՐԱՐԻ 29.12.2023Թ. ԹԻՎ 4-Ն ՈՐՈՇՄԱՄԲ ՀԱՍՏԱՏՎԱԾ ՀՀ ՔԱՂԱՔԱՇԻՆՈՒԹՅԱՆ ՆԱԽԱՐԱՐԻ 29.12.2023Թ. ԹԻՎ 5-Ն ՈՐՈՇՄԱՄԲ ՀԱՍՏԱՏՎԱԾ ՀՀ ՔԱՂԱՔԱՇԻՆՈՒԹՅԱՆ ՆԱԽԱՐԱՐԻ 29.12.2023Թ. ԹԻՎ 6-Ն ՈՐՈՇՄԱՄԲ ՀԱՍՏԱՏՎԱԾ ՀՀ ՔԱՂԱՔԱՇԻՆՈՒԹՅԱՆ ՆԱԽԱՐԱՐԻ 29.12.2023Թ. ԹԻՎ 7-Ն ՈՐՈՇՄԱՄԲ ՀԱՍՏԱՏՎԱԾ ՀՀ ՔԱՂԱՔԱՇԻՆՈՒԹՅԱՆ ՆԱԽԱՐԱՐԻ 29.12.2023Թ. ԹԻՎ 8-Ն ՈՐՈՇՄԱՄԲ ՀԱՍՏԱՏՎԱԾ ՀՀ ՔԱՂԱՔԱՇԻՆՈՒԹՅԱՆ ՆԱԽԱՐԱՐԻ 29.12.2023Թ. ԹԻՎ 9-Ն ՈՐՈՇՄԱՄԲ ՀԱՍՏԱՏՎԱԾ ՀՀ ՔԱՂԱՔԱՇԻՆՈՒԹՅԱՆ ՆԱԽԱՐԱՐԻ 29.12.2023Թ. ԹԻՎ 10-Ն ՈՐՈՇՄԱՄԲ ՀԱՍՏԱՏՎԱԾ ՀՀ ՔԱՂԱՔԱՇԻՆՈՒԹՅԱՆ ՆԱԽԱՐԱՐԻ 29.12.2023Թ. ԹԻՎ 11-Ն ՈՐՈՇՄԱՄԲ ՀԱՍՏԱՏՎԱԾ ՀՀ ՔԱՂԱՔԱՇԻՆՈՒԹՅԱՆ ՆԱԽԱՐԱՐԻ 29.12.2023Թ. ԹԻՎ 12-Ն ՈՐՈՇՄԱՄԲ ՀԱՍՏԱՏՎԱԾ ՀՀ ՔԱՂԱՔԱՇԻՆՈՒԹՅԱՆ ՆԱԽԱՐԱՐԻ 29.12.2023Թ. ԹԻՎ 13-Ն ՈՐՈՇՄԱՄԲ ՀԱՍՏԱՏՎԱԾ ՀՀ ՔԱՂԱՔԱՇԻՆՈՒԹՅԱՆ ՆԱԽԱՐԱՐԻ 29.12.2023Թ. ԹԻՎ 14-Ն ՈՐՈՇՄԱՄԲ ՀԱՍՏԱՏՎԱԾ ՀՀ ՔԱՂԱՔԱՇԻՆՈՒԹՅԱՆ ՆԱԽԱՐԱՐԻ 29.12.2023Թ. ԹԻՎ 15-Ն ՈՐՈՇՄԱՄԲ ՀԱՍՏԱՏՎԱԾ ՀՀ ՔԱՂԱՔԱՇԻՆՈՒԹՅԱՆ ՆԱԽԱՐԱՐԻ 29.12.2023Թ. ԹԻՎ 16-Ն ՈՐՈՇՄԱՄԲ ՀԱՍՏԱՏՎԱԾ ՀՀ ՔԱՂԱՔԱՇԻՆՈՒԹՅԱՆ ՆԱԽԱՐԱՐԻ 29.12.2023Թ. ԹԻՎ 17-Ն ՈՐՈՇՄԱՄԲ ՀԱՍՏԱՏՎԱԾ ՀՀ ՔԱՂԱՔԱՇԻՆՈՒԹՅԱՆ ՆԱԽԱՐԱՐԻ 29.12.2023Թ. ԹԻՎ 18-Ն ՈՐՈՇՄԱՄԲ ՀԱՍՏԱՏՎԱԾ ՀՀ ՔԱՂԱՔԱՇԻՆՈՒԹՅԱՆ ՆԱԽԱՐԱՐԻ 29.12.2023Թ. ԹԻՎ 19-Ն ՈՐՈՇՄԱՄԲ ՀԱՍՏԱՏՎԱԾ ՀՀ ՔԱՂԱՔԱՇԻՆՈՒԹՅԱՆ ՆԱԽԱՐԱՐԻ 29.12.2023Թ. ԹԻՎ 20-Ն ՈՐՈՇՄԱՄԲ ՀԱՍՏԱՏՎԱԾ ՀՀ ՔԱՂԱՔԱՇԻՆՈՒԹՅԱՆ ՆԱԽԱՐԱՐԻ 29.12.2023Թ. ԹԻՎ 21-Ն ՈՐՈՇՄԱՄԲ ՀԱՍՏԱՏՎԱԾ ՀՀ ՔԱՂԱՔԱՇԻՆՈՒԹՅԱՆ ՆԱԽԱՐԱՐԻ 29.12.2023Թ. ԹԻՎ 22-Ն ՈՐՈՇՄԱՄԲ ՀԱՍՏԱՏՎԱԾ ՀՀ ՔԱՂԱՔԱՇԻՆՈՒԹՅԱՆ ՆԱԽԱՐԱՐԻ 29.12.2023Թ. ԹԻՎ 23-Ն ՈՐՈՇՄԱՄԲ ՀԱՍՏԱՏՎԱԾ ՀՀ ՔԱՂԱՔԱՇԻՆՈՒԹՅԱՆ ՆԱԽԱՐԱՐԻ 29.12.2023Թ. ԹԻՎ 24-Ն ՈՐՈՇՄԱՄԲ ՀԱՍՏԱՏՎԱԾ ՀՀ ՔԱՂԱՔԱՇԻՆՈՒԹՅԱՆ ՆԱԽԱՐԱՐԻ 29.12.2023Թ. ԹԻՎ 25-Ն ՈՐՈՇՄԱՄԲ ՀԱՍՏԱՏՎԱԾ ՀՀ ՔԱՂԱՔԱՇԻՆՈՒԹՅԱՆ ՆԱԽԱՐԱՐԻ 29.12.2023Թ. ԹԻՎ 26-Ն ՈՐՈՇՄԱՄԲ ՀԱՍՏԱՏՎԱԾ ՀՀ ՔԱՂԱՔԱՇԻՆՈՒԹՅԱՆ ՆԱԽԱՐԱՐԻ 29.12.2023Թ. ԹԻՎ 27-Ն ՈՐՈՇՄԱՄԲ ՀԱՍՏԱՏՎԱԾ ՀՀ ՔԱՂԱՔԱ