საქართველო

ქალაქი თბილისი, ცაცხვების მეცხრე შესახვევი №5; №7 197კვმ არასასოფლოსამეურნეო დანიშნულების ს/კ № 01.10.18.009.011; 01.10.18.009.013 მიწის ნაკვეთის ტოპოგრაფიული

გეგმა



პირობითი აღნიშვნები

WGS 1984 -ის კოორდინატთა სისტემის UTM პროექცია

ძს	საცხ. შენობა		ბორდიული		ჭიშკარი
ძა	არასაცხ. შენობა		ხის ღობე		ბეტონი
	ფარდული		ღობე	წ	წყალგაყვანილობა
	მშენებარე შენობა		ქვის კედელი	გ	გაზი
	სატრანსფორ. ჯიხური		კედელი	კ	კანალიზაცია
	ხეები		ფლატე	სან	სანიაღვრე
	გარე განათება		რკინიგზა	კბ	კავშირგაბმულობა
			სამეთვალყურეო ჭები	ელ.	ელ. ქსელები
			ელ. გადამცემი ხაზი	თგ	გათბობა

შენიშვნა: 1) ——— რეგისტრირებული მიწის ნაკვეთის საკადასტრო საზღვარი

2) მიწის სამუშაოების შესრულებისას შეატყობინეთ კომუნიკაციის წარმომადგენლებს

Sps "sioni" s/k; 400230772

el. fosta; ltd.sioni.group@gmail.com

ტელ: 555 00 57 73

ტექნიკური დირექტორი:	ლ. ვეზდენი
აზომა:	ნ. ჯიქია
დახაზა:	ნ. ჯიქია
დამკვეთი:	პინჭას ტალ
მაშტაბი: 1:500	28.12.2021წ.

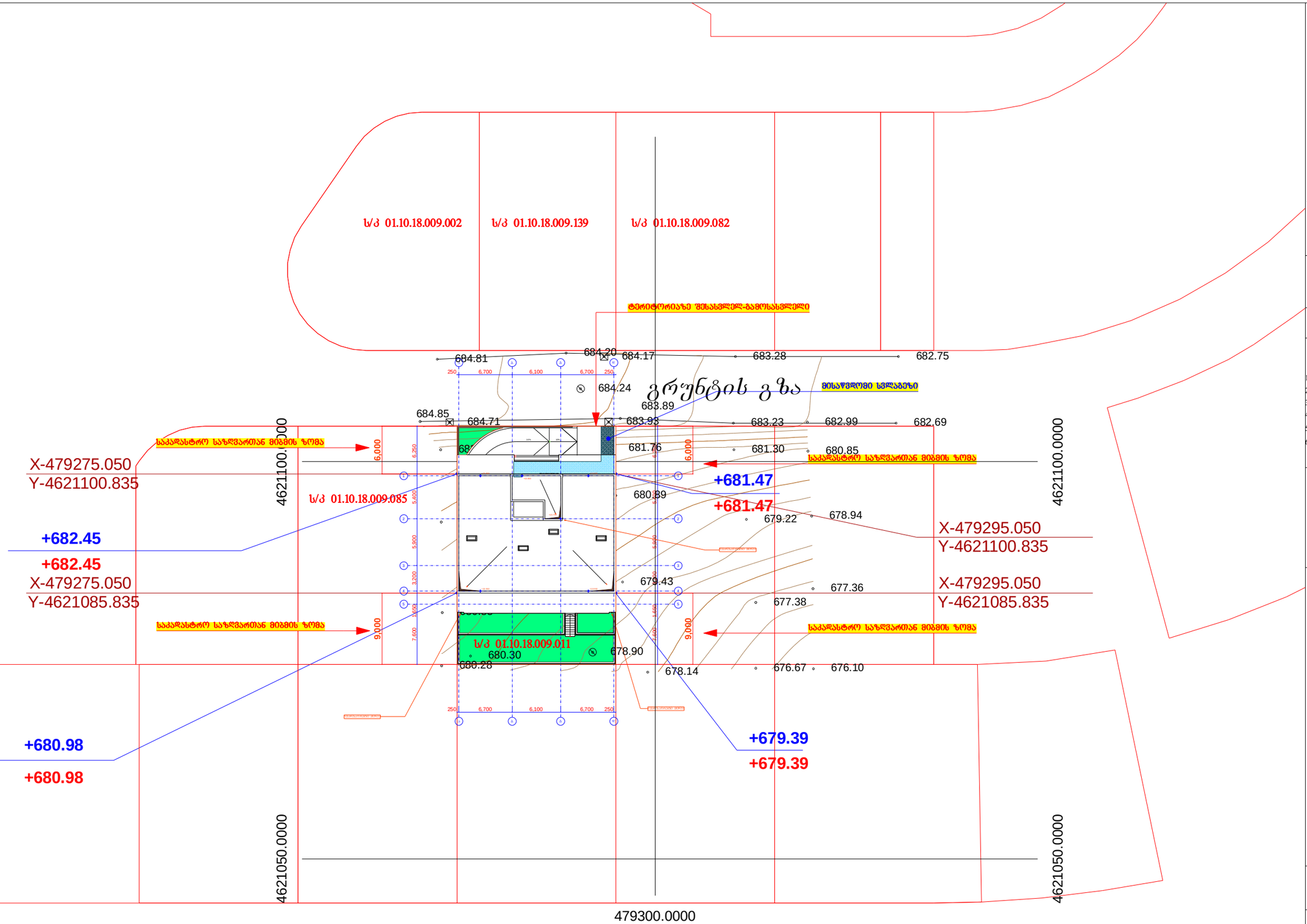

შპს "აიდეა დიზაინ სტუდიო"

ქ. თბილისი, გურამიშვილის 30/1

ქ. თბილისი. ცაცხვების IX შესახვევი. №5
ს/კ 01.10.18.009.011

ბენ გეგმა

ექსპლიკაცია:

1) საპროექტო შენობა
2) შშმ პირთა გადასაადგილებელი პანდუსი
3) ავტოსადგომი
4) საავტომობილო პანდუსი
5) მოხრეშილი ბრუნტის ზედაპირი
6) გამწვანება

± 0.000 = 684.850 აბსოლუტური ნიშნული
+684.85 არსებული ნიშნული
+684.85 საპროექტო ნიშნული

გამწვანების საანგარიშო კოეფიციენტი კ3=120.3 კ3.8.



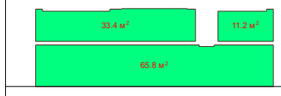

დირექტორი	
დ. ბერია	
პრ. მთ. არქ.	
ა. ლომთათიძე	
პრ. ავტორი	
ა. ლომთათიძე	
შეასრულა	
ა. ლომთათიძე	

Print to PDF without this message by purchasing novaPDF (http://www.novapdf.com/)