ტოპოგრაფიული გეგმა მ 1:500

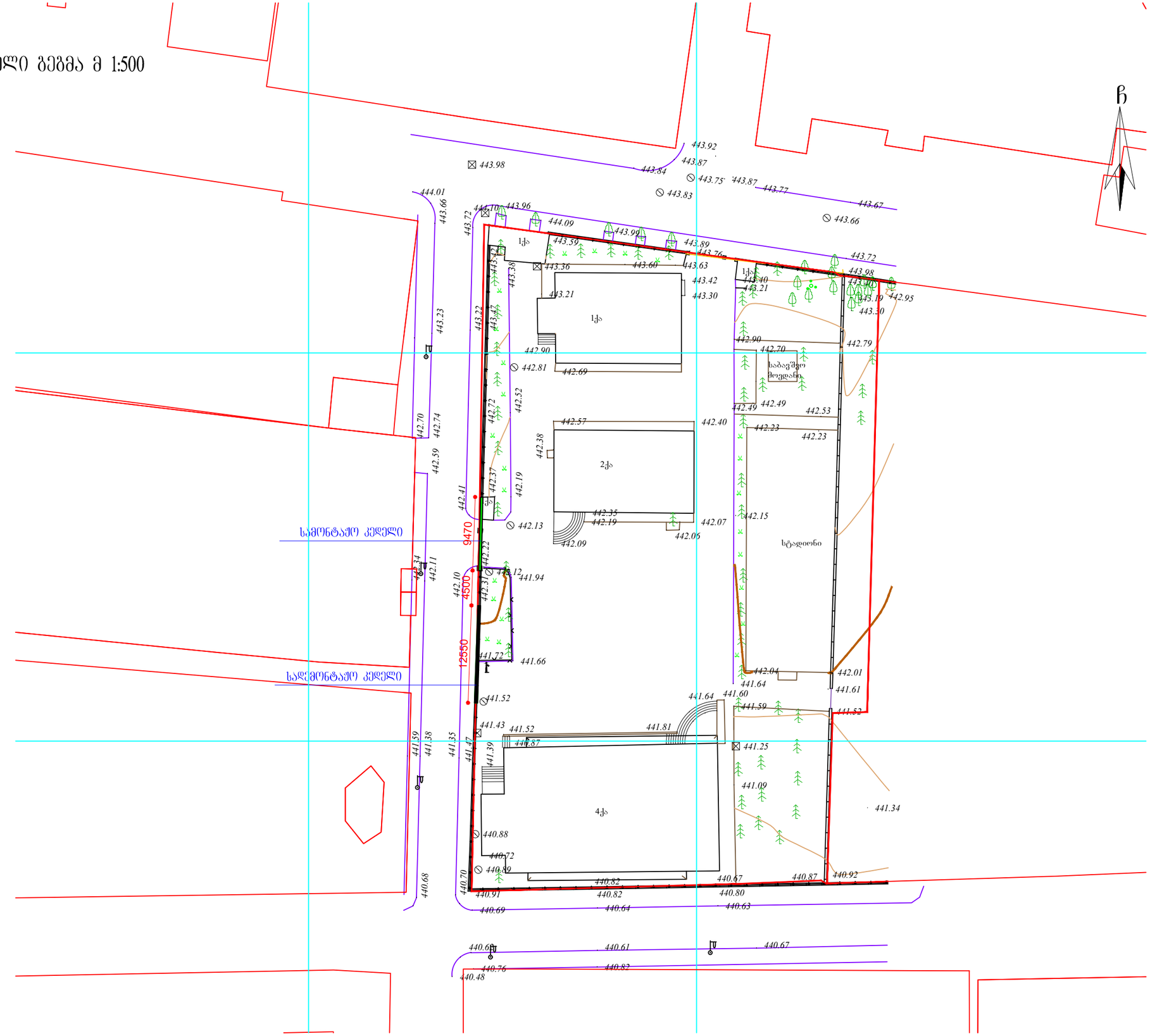

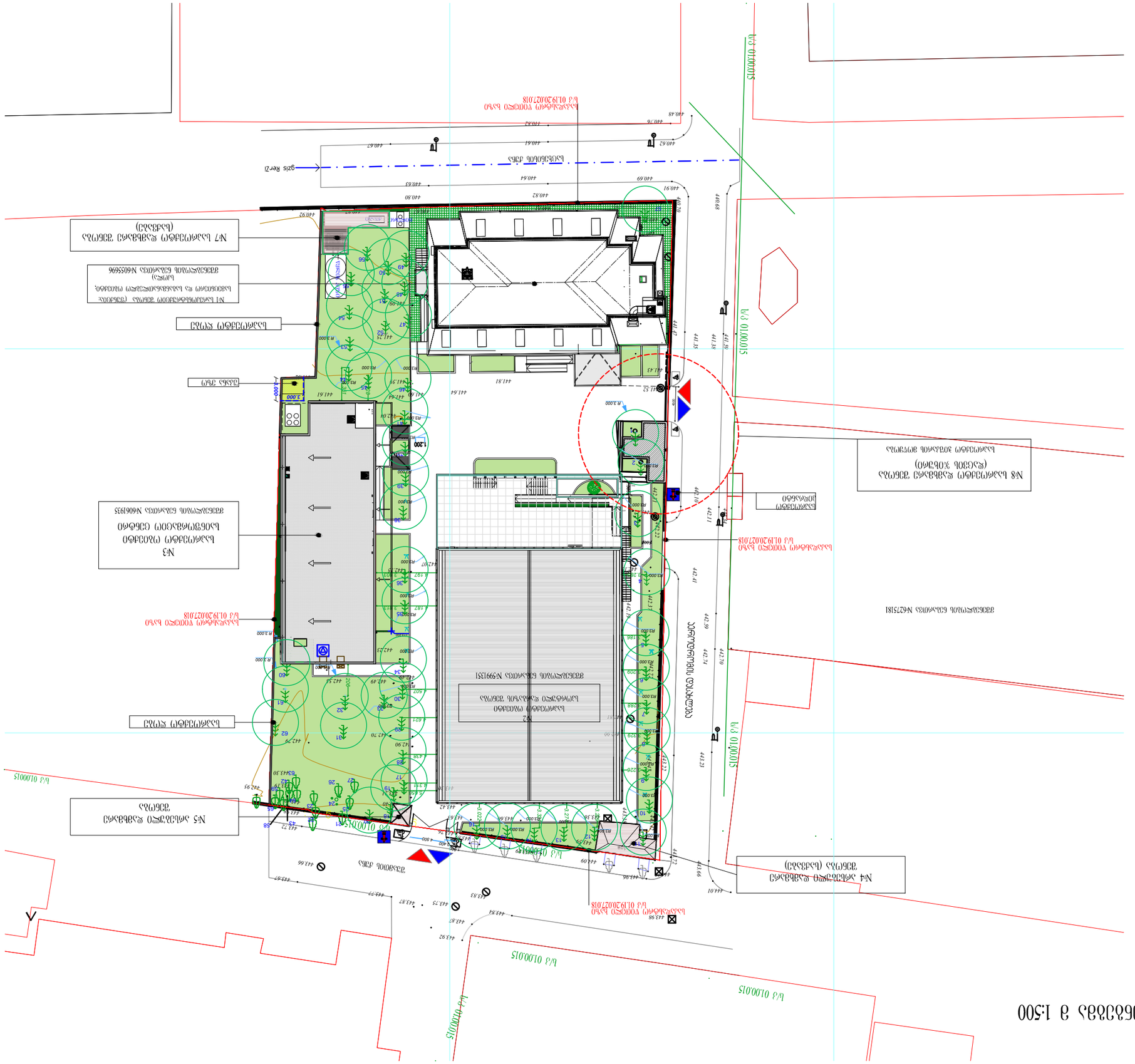
№3
ბინათმშენებლობითი კომპლექსის
მრავალსართულიანი საცხოვრებელი სახლი №60619335
ქვეყნის საკადასტრო ნომერი
№7 ბინათმშენებლობითი კომპლექსის
მრავალსართულიანი საცხოვრებელი სახლი
(ესკიზური პროექტი)
№1 ბინათმშენებლობითი კომპლექსის მრავალფუნქციური
საცხოვრებელი სახლის საკადასტრო ნომერი 60555696
ქვეყნის საკადასტრო ნომერი
ბინათმშენებლობითი კომპლექსი
№8 ბინათმშენებლობითი კომპლექსის
მრავალსართულიანი საცხოვრებელი სახლის მშენებლობა
(ესკიზური პროექტი)
№2
ბინათმშენებლობითი კომპლექსის
მრავალფუნქციური საზოგადოებრივი შენობა
ქვეყნის საკადასტრო ნომერი 59991351
№4 ბინათმშენებლობითი კომპლექსის
მრავალსართულიანი საცხოვრებელი სახლი
(ესკიზური პროექტი)
№5 ბინათმშენებლობითი კომპლექსის
შენობა
ქვეყნის საკადასტრო ნომერი 62751181
ბინათმშენებლობითი კომპლექსის
ტერიტორიის გეგმა
1:500

გეგმა 0.00 ნიშნულზე

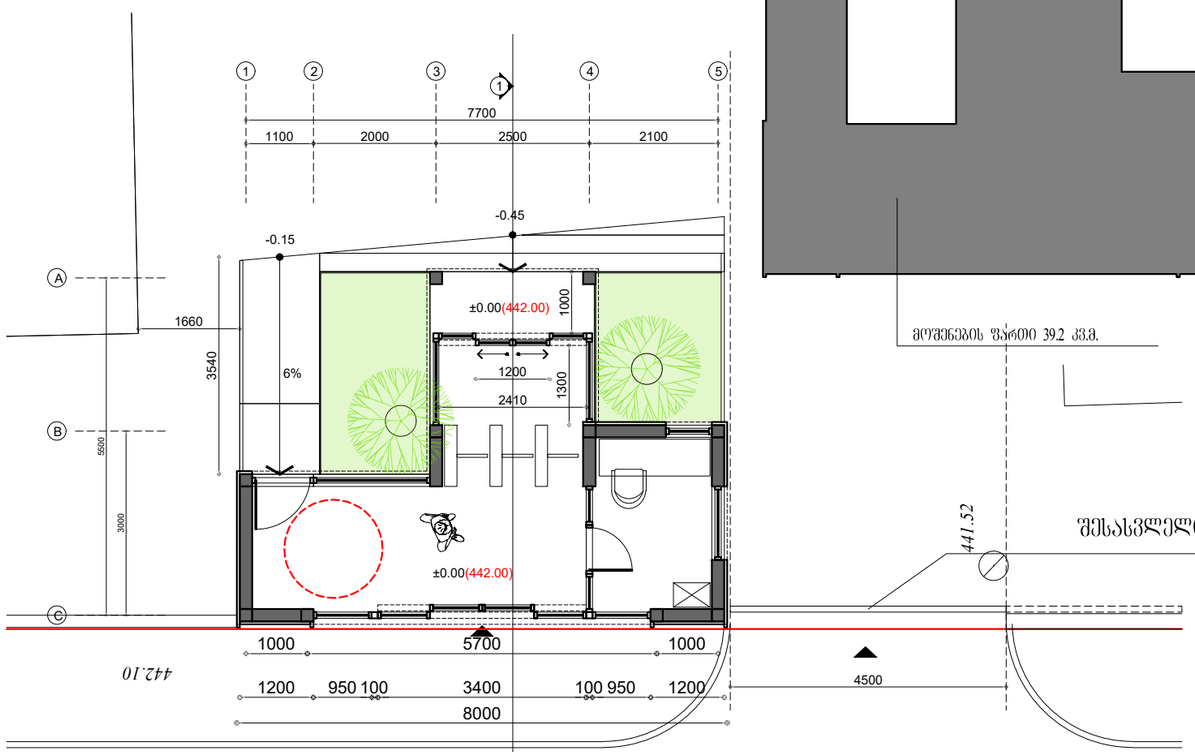

მოშენების ზარით 39.2 კვ.მ.

შესასვლელი კარი

გადახურვის გეგმა

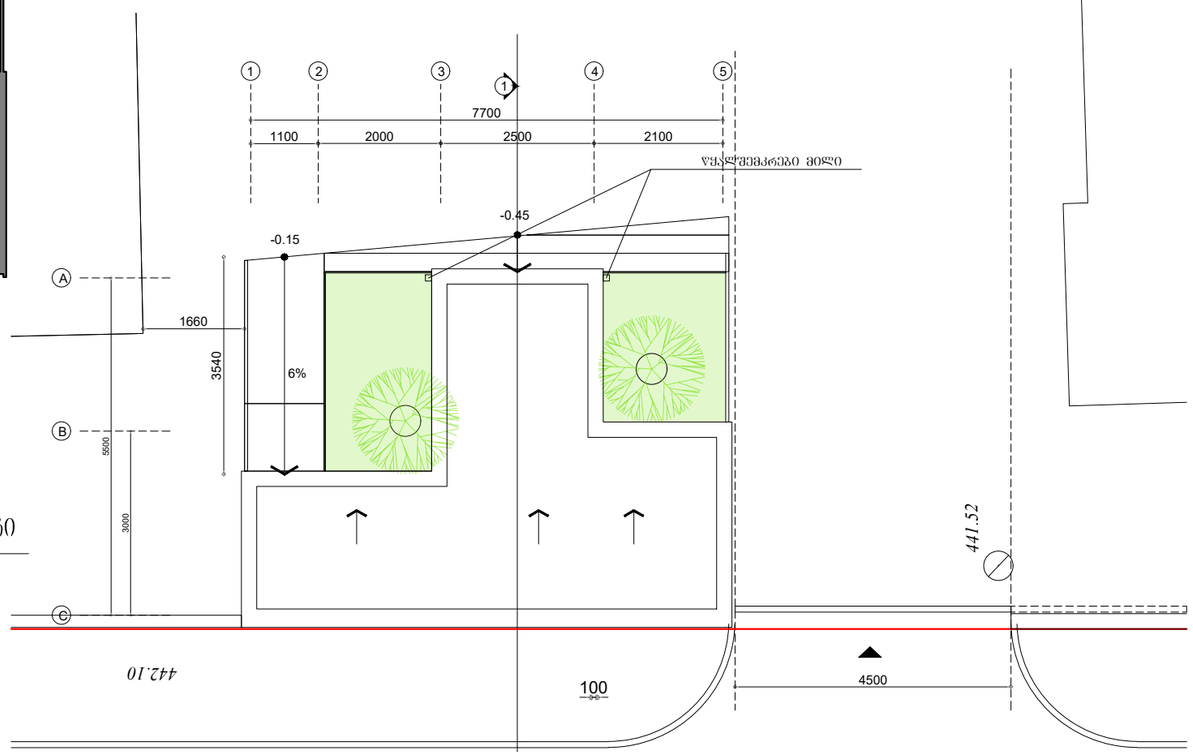

ფასადი 1-5

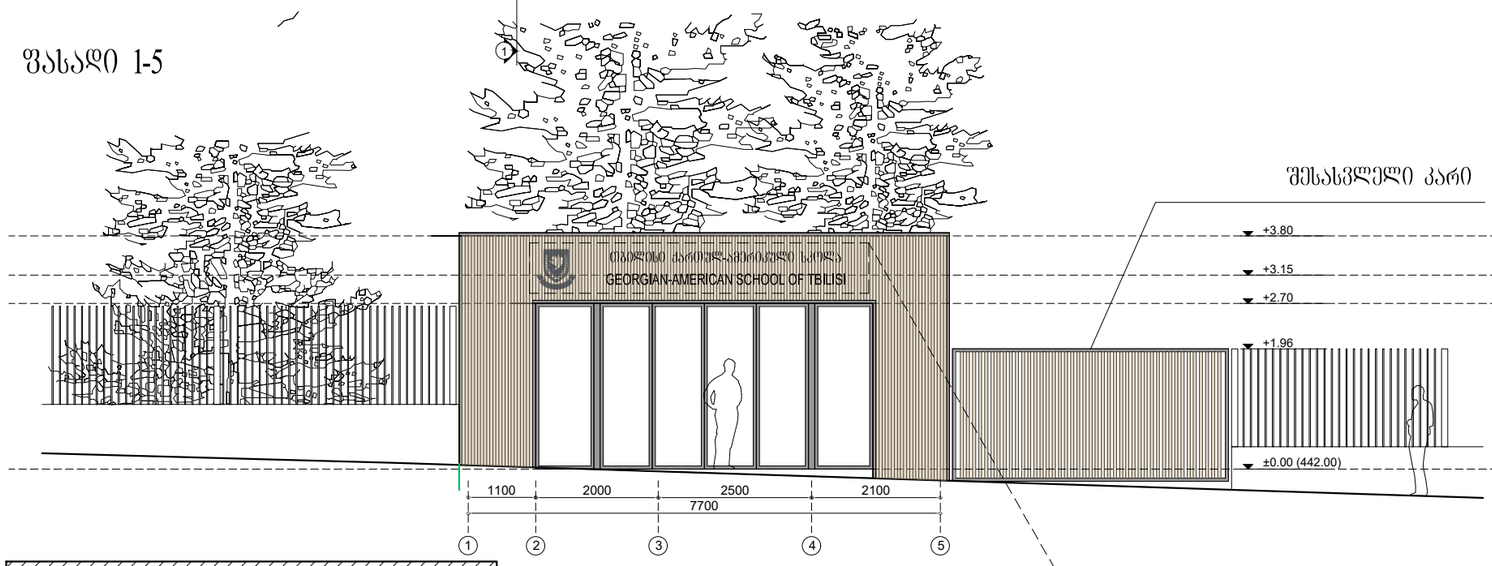

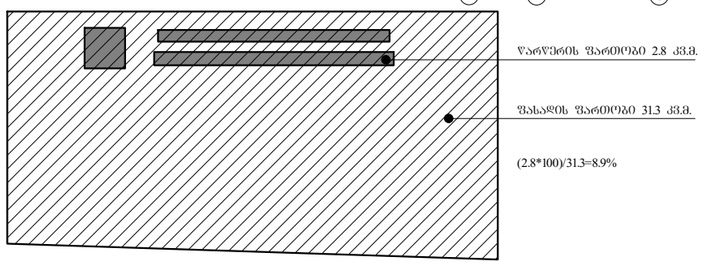

ჭრილი 1-1

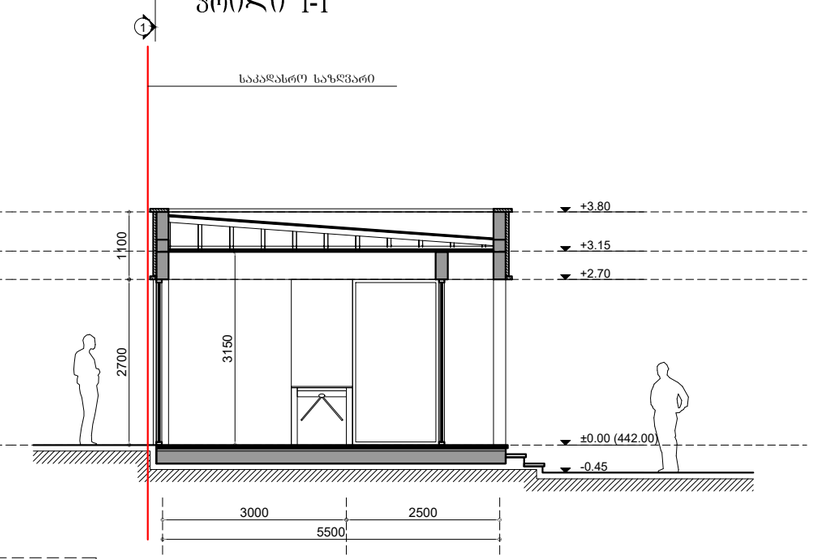



მასშტაბი 1:100

პერსპექტიული ხედი



კომპოზიტური პანელი
(ნაცრისფერი R-251 B-251 G-251)

კომპოზიტური პანელი
(ხის ფერი R-187 B-166 G-129)

იზოალუმინის ვიტრაჟი
(ნაცრისფერი R-251 B-251 G-251)

პერსპექტიული ხედი



კომპოზიტური პანელი
(ნაცრისფერი R-251 B-251 G-251)

კომპოზიტური პანელი
(ხის ფერი R-187 B-166 G-129)

იზოალუმინის ვიტრაჟი
(ნაცრისფერი R-251 B-251 G-251)

ლითონის მოაჯირი
(ნაცრისფერი R-251 B-251 G-251)

პერსპექტიული ხედი



კომპოზიტური პანელი
(ნაცრისფერი R-251 B-251 G-251)

კომპოზიტური პანელი
(ხის ფერი R-187 B-166 G-129)

იზოალუმინის ვიტრაჟი
(ნაცრისფერი R-251 B-251 G-251)

ფოტომონტაჟი

