შენობა-ნაგებობის უსაფრთხოების წესებთან შესაბამისობის ანალიზი

გამოყენებული წესები - **„შენობა-ნაგებობის უსაფრთხოების წესები“**

ჩამოთვალეთ შენობის დაკავებულებები და აღწერეთ თითოეული გამოყენება	
სწ-2 (311.3) სასაწყობე ჯგუფი.	+1. +2 სართული
სც-2 (310.4) საცხოვრებელი ჯგუფი	-1. +1. +3. +4. +5. +6. +7 სართული

კონსტრუქციის ტიპი:	
განსაზღვრეთ კონსტრუქციის ტიპი ახალი შენობისთვის: მაგალითი: II-A, II-B, V-A, V-B	**I-B** ტიპი

სიმაღლის შეზღუდვები ცხრილი 503 -ის მიხედვით		
დაკავებულობები	**დასაშვები სართულიანობა**	**შემოთავაზებული სართულიანობა**
სწ-2 (311.3) სასაწყობე ჯგუფი.	11	2
სც-2 (310.4) საცხოვრებელი ჯგუფი	11	7
	დასაშვები	**შემოთავაზებული**
საერთო სიმაღლე =	შეუზღუდავი	30,1
მიწის ზემოთ სართულის რაოდენობა =	შეუზღუდავი	7

ფართობის შეზღუდვები ცხრილი 503 -ის მიხედვით		
დაკავებულობები	**დასაშვები მაქსიმალური ფართობი სართულზე**	**შემოთავაზებული მაქსიმალური ფართობი სართულზე**
სწ-2 (311.3) სასაწყობე ჯგუფი.	შეუზღუდავი	1018.2
სც-2 (310.4) საცხოვრებელი ჯგუფი	შეუზღუდავი	144.3
იატაკის საერთო ფართობი =	**8203.7**	
იატაკების რაოდენობა =	**8**	
შენობის საერთო ფართობი სართულების გარე პერიმეტრებით =	**8549.7**	

გარე კედლის ცეცხლმედეგობისა და ღიობისადმი მოთხოვნები ცხრილების 602-ის და 705.8 -ის მიხედვით					
გარე კედელი	ხანძარსაწინააღმდეგო მანძილი (მეტრი)	ცეცხლმედეგობის ხარისხი (საათი)		კედლის ღიობების ფართობი (კედლის %)	
		მოთხოვნილი	გათვალისწინებული	დასაშვები	გათვალისწინებული
				დაუცველი	დაუცველი
1-7 ფასადი	>9.00	0	2	შეუზღუდავი	<100%
7-1 ფასადი	>9.00	0	2	შეუზღუდავი	<100%
ა-დ ფასადი	0.78	1	2	დაუშვებელი	-
დ-თ ფასადი	>9.00	0	2	შეუზღუდავი	<100%
თ-ა ფასადი	>9.00	0	2	შეუზღუდავი	<100%

ხანძრისაგან დაცვის სისტემებისადმი მოთხოვნები							
დაკავებულობები/სივრცეები/გასასვლელი საშუალებები	ავტოსაშხეფი სისტემა	ალტერნატიული ავტომატური ცეცხლსაქრობი სისტემები	სახანძრო განგაშისა და ცეცხლაღმოჩენი სისტემები	სახანძრო მილდგარების სისტემები	კვამლის საკონტროლო სისტემები (დაწნევა)	ხელის ცეცხლმაქრები	საავარიო განგაშის სისტემები
სწ-2	-	-	კი	-	-	კი	-
სც-2	-	-	კი	-	-	-	-
დერეფნები	-	-	კი	კი	-	კი	-
კიბის უჯრედები	-	-	-	-	-	-	-
ლიფტი	-	-	-	-	კი	-	-
სახანძრო-ამაშველო სამსახურის მიერ გამოსაყენებელი მისაერთებლები				კი			

განიავების მოთხოვნა		
დაკავებულობები/სივრცეები/გასასვლელი საშუალებები	ბუნებრივი განიავება	ხელოვნური განიავება
სწ-2	კი	კი
სც-2	კი	-
დერეფნები	კი	კი
კიბის უჯრედები	კი	კი
ლიფტის შახტა	კი	-

თითოეული სართულიდან გასასვლელი საშუალება										
სართულები	დაკავებულობა და დაკავებულობის დატვირთვის ჯამური მაჩვენებელი	მოთხოვნილი გასასვლელების/გასასვლელთან მისადგომის რაოდენობა	გათვალისწინებული გასასვლელების/გასასვლელთან მისადგომის რაოდენობა და ტიპი	გასასვლელი საშუალებების სიგანე					
				გზა-კიბეების ჯამური სიგანე		დერეფნის სიგანე		გასასვლელის გზა-კარების ჯამური სიგანე	
				მოთხოვნილი	გათვალისწინებული	მოთხოვნილი	გათვალისწინებული	მოთხოვნილი	გათვალისწინებული
-1 სართული	20	2	1 (შიგა გასასვლელი გზა-კიბე)	1,1	>1,1	1,2	>1,2	0.82	>0,82
+1. სართული	45	2	5 გარე გასასვლელის გზა-კარი	1,1	>1,1	1,2	>1,2	0.82	>0,82
+2. სართული	54	2	2 (შიგა გასასვლელი გზა-კიბე)	1,1	>1,1	1,2	>1,2	0.82	>0,82
+3 სართული	48	2	2 (შიგა გასასვლელი გზა-კიბე)	1,1	>1,1	1,2	>1,2	0.82	>0,82
+4. - +7 სართული	54	2	1 (შიგა გასასვლელი გზა-კიბე)	1,1	>1,1	1,2	>1,2	0.82	>0,82

წყალსადენი სისტემის ფიქსირებული მოწყობილობების რაოდენობა-საცხოვრებელი ჯგუფი სც-2 და სც-3 ქვეჯგუფები ცხრილი 1602.1-ის მიხედვით											
სართულები	საცხოვრებელი ერთეული	ფიქსირებული მოწყობილობები									
		უნიტაზი (ერთ საცხოვრებელ ერთეულზე)		ტუალეტის ხელსაბანები (ერთ საცხოვრებელ ერთეულზე)		აბაზანა/შხაპი (ერთ საცხოვრებელ ერთეულზე)		სამზარეულოს ნიჟარა (ერთ საცხოვრებელ ერთეულზე)		ავტომატური სარეცხი მანქანის მისაერთებელი	
		მოთხოვნილი	გათვალისწინებული	მოთხოვნილი	გათვალისწინებული	მოთხოვნილი	გათვალისწინებული	მოთხოვნილი	გათვალისწინებული	მოთხოვნილი	გათვალისწინებული
+1. +3. +4. +5. +6. +7 სართული	64	1	1	1	1	1	1	1	1	1	1

არქიტექტურული გეგმები სარეგისტრაციო ფართებით

შპს „ნიუ პოინტი"
Ltd "NewPoint"
office N2, floor N1, 3 mgaloblishvili str.
Tbilisi, Georgia ID: 404853943
www.newpoint.ge info@newpoint.ge
tel: +(995 32) 245656, mob: +995 577 704631

notes

- ზომები მოცემულია სმ-ში
- ფერადით მონიშნული ფართები ტექნიკურ ფართებს წარმოადგენს და ექსპლუატაციაში ჩაბარების შემდეგ ცალკე ეკონომიკურ ერთეულად ვერ გამოიყენება

technical-economic indicators

ტექნიკურ-ეკონომიკური მაჩვენებლები	
ფართობი	area
ბინების რაოდენობა	number of apartments
ავტოსადგომების რაოდენობა	number of parking spaces

explication

ექსპლიკაცია	
ბინა N56	126.2 მ²
ბინა N57	56.7 მ²
ბინა N58	81.5 მ²
ბინა N59	76.3 მ²
ბინა N60	45 მ²
ბინა N61	160.9 მ²
ბინა N62	85.50 მ²
ბინა N63	46.3 მ²
ბინა N64	110.7 მ²

ბინა N64
ბინის ფართი 110.7 მ²

ბინა N63
ბინის ფართი 46.3 მ²

project

ბინათმშენებლობა სასტუმრო სპორტული ცენტრით ბინებით და კომერციული ფართებით

client

შპს "გ.მ.ჯ" ს/კ 404513335

address

ი.ქიქოძის ქ. კმკ 3ინ&ნინ ბაბუაანის ს. N11 ს/ე 01.18.06.011.143

პოზიცია position	სახელი გვარი name surname	ხელმოწერა signature
დირექტორი director	ნიკოლოზ ბუხრაძე Lionji Kiknadze	
ავტორი author	ბაბუკა ზაქარიაშვილი	
არქიტექტორი architect	Ovanisa Zakariashvili	
არქიტექტორი architect		
კონსტრუქტორი constructor		
არქიტექტურა architecture		

დასახელება drawing	ფენის დონე date of issue
1-ის სანთელის ზომა (-ით ნაჩვენები)	სიმასშტაბე scale
	ფორმატი sheet size
	ფაილის სახელი file name
	ფურცელი pages

24.09.2022	1:200
	A2

ბინა N64
ბინის ფართი 110.7 მ²

ბინა N63
ბინის ფართი 46.3 მ²

ბინა N62
ბინის ფართი 85.50 მ²

ბინა N61
ბინის ფართი 160.9 მ²

ბინა N60
ბინის ფართი 45 მ²

ბინა N59
ბინის ფართი 76.3 მ²

ბინა N58
ბინის ფართი 81.5 მ²

ბინა N57
ბინის ფართი 56.7 მ²

ბინა N56
ბინის ფართი 126.2 მ²

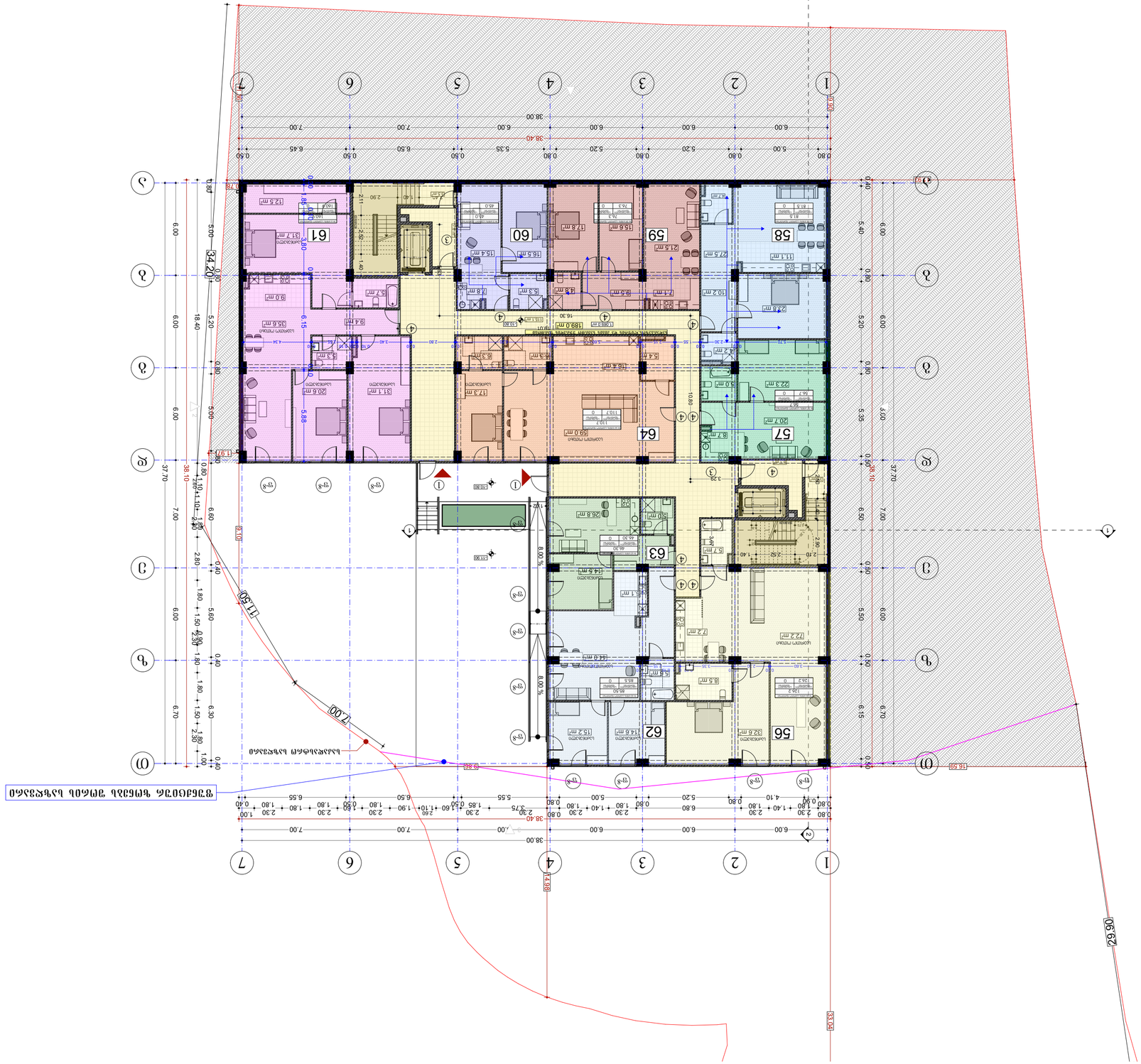
38.40
34.20
37.70
37.70
16.30
16.59
29.90
83.04
14.98
9.66
17.50
12.00
38.10
38.10
1.92
1.92
0.80
0.80
0.40
0.40
1.00
1.00
1
2
3
4
5
6
7
ა
ბ
გ
დ
ე
ვ
ზ
თ
ი
კ
ლ
მ
ნ
ო
პ
ჟ
რ
ს
ტ
უ
ფ
ქ
ღ
ყ
შ
ჩ
ც
ძ
წ
ჭ
ხ
ჯ
ჰ
ტიპი-8
ტიპი-8
ტიპი-8

შპს „ნიუ პოინტ"
saqarTvelo, Tbilisi, mgalobliSvilis quCa #3,
I sarTuli ofisi #3; s/n: 404883943
New Point
www. newpoint.ge info@newpoint.ge
tel: / tel: +995 32 2945808; mob: / cell phone: +995 557 704433;
Ltd "NewPoint"
office N3, floor N1, 3 mgaloblishvili str.
Tbilisi, Georgia ID: 404883943

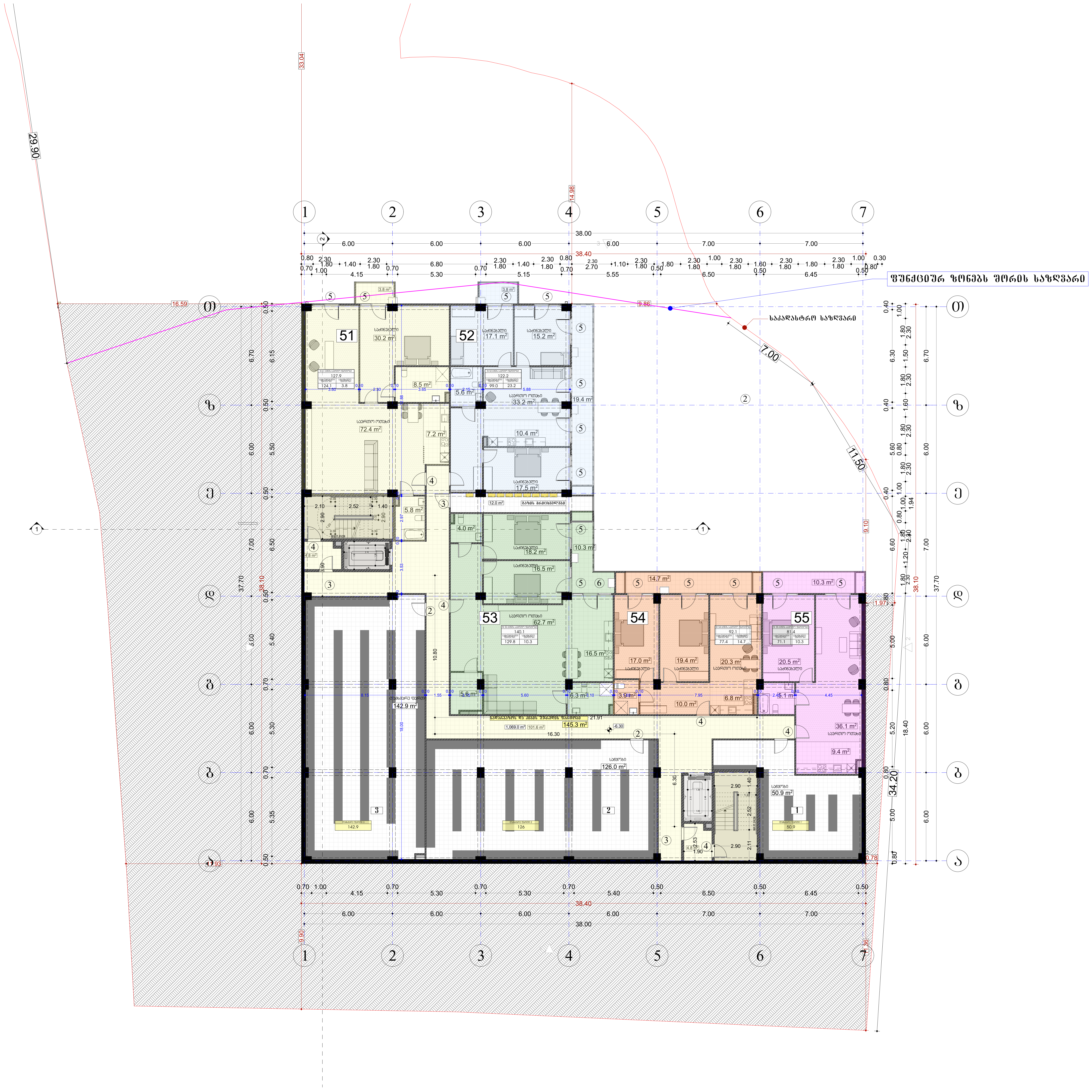



სართული არ შედის კ1 და კ2 კოეფიციენტებში, ვინაიდან ის წარმოადგენს მიწისქვეშა ფართობს.
იხილეთ სართულის გარე კედლების განშლის ნახაზი

მ 1:500

შენიშვნები notes

- ზომები მოცემულია სმ-ში
- ტერიტორიის ზომები მონოდებულია დამკვეთის მიერ
- მშენებლობის პროცესში ნებისმიერი ცვლილება შეთანხმებული უნდა იყოს არქიტექტორთან

ტექნიკურ-ეკონომიკური მაჩვენებლები technical-econimic indicators

ექსპლიკაცია explication

ბინა **N** 51 (საერთო ფართობი-127.9)
საცხოვრებელი ფართობი 124.1 მ²
საზაფხულო 3.8 მ²

ბინა **N52** (საერთო ფართობი-122.2)
საცხოვრებელი ფართობი 99.0 მ²
საზაფხულო 23.2 მ²

ბინა **N53** (საერთო ფართობი-140.1)
საცხოვრებელი ფართობი 129.8 მ²
საზაფხულო 10.3 მ²

ბინა **N54** (საერთო ფართობი-92.1)
საცხოვრებელი ფართობი 77.4 მ²
საზაფხულო 14.7 მ²

ბინა **N55** (საერთო ფართობი-81.4)
საცხოვრებელი ფართობი 71.7 მ2
საზაფხულო 10.3 მ2

1'.დამხმარე ფართი 50.9 მ²
2'.დამხმარე ფართი 126 მ²
3'.დამხმარე ფართი 142.9 მ²

პროექტის დასახელება project
მრავალბინიანი საცხოვრებელი სახლი კრწანისში

დამკვეთი client
შპს "გ.თ.ბ" ს/კ 404513335

მისამართი address
ქ.თბილისი, ქუჩა კრწანისი, შესახვევი II, №11 ს/კ 01.18.06.011.163

თანამდებობა position	სახელი გვარი name surname	ხელმოწერა signature
დირექტორი director	გიორგი კირკიტაძე Giorgi Kirkitadze	[signature]
პროექტის ავტორი author	გვანცა ზაქარიაშვილი Gvantsa Zakariashvili	[signature]
არქიტექტორი architect		
არქიტექტორი architect		
კონსტრუქტორი constructor		

არქიტექტურული ნაწილი architecture

ნახაზი drawing		
-2 სართულის გეგმა (-6.30 ნიშნულზე)	თარიღი date of issue	24.09.2022
	მასშტაბი scale	1:200
	სტადია stage	Project
	ფორმატი paper size	A2
	ფაილის სახელი file name	
	ფურცელი pages	


1
2
3
4
5
6
7
38.00
38.40
34.20
37.70
38.10
17.60
18.40
6.00
5.15
5.30
6.70
6.60
7.00
5.60
6.30
0.40
0.70
1.50
6.00
7.00
6.60
5.60
5.45
5.30
5.15
0.70
0.40
2.50
5.50
6.86
6.53
5.60
2.90
2.10
2.52
1.40
2.80
2.11
1.40
2.50
4.40
5.30
2.50
2.90
2.77
2.80
1.40
2.50
2.50
2.50


ბინა N1 (ს.ფ.-128.6 მ²)
ბინაზე მიკუთვნებული ტერასა 12.5 მ²
ბინა N2 ს.ფ. 47.70 მ²
ბინა N3 ს.ფ. 96.3 მ²
ბინა N4 ს.ფ. 78.2 მ²
ბინა N5 ს.ფ. 46.4 მ²
ბინა N6 ს.ფ. 52.1 მ²
ბინა N7 (ს.ფ.-121.1 მ²) ბინაზე მიკუთვნებული ტერასა 99.4 მ²
ბინა N8 (ს.ფ.-139.4 მ²) ბინაზე მიკუთვნებული ტერასა 129.6 მ²
ბინა N9 (ს.ფ.-91.4 მ²) ბინაზე მიკუთვნებული ტერასა 77.5 მ²
ბინა N10 (ს.ფ.-89.1 მ²) ბინაზე მიკუთვნებული ტერასა 79.4 მ²
ბინა 9.7 მ²
ბინა 9.8 მ²
ბინა 13.9 მ²
ბინა 21.7 მ²
ბინა 22.5 მ²
ბინა 15.3 მ²
ბინა 17.1 მ²
ბინა 24.5 მ²
ბინა 15.2 მ²
ბინა 44.6 მ²
ბინა 17.6 მ²
ბინა 19.0 მ²
ბინა 10.4 მ²
ბინა 17.2 მ²
ბინა 17.5 მ²
ბინა 15.6 მ²
ბინა 16.8 მ²
ბინა 18.4 მ²
ბინა 16.1 მ²
ბინა 18.2 მ²
ბინა 22.1 მ²
ბინა 34.7 მ²
ბინა 11.4 მ²
ბინა 16.6 მ²
ბინა 18.3 მ²
ბინა 15.0 მ²
ბინა 17.0 მ²
ბინა 16.2 მ²
ბინა 18.2 მ²
ბინა 15.8 მ²
ბინა 17.0 მ²
ბინა 16.2 მ²
ბინა 18.4 მ²
ბინა 16.8 მ²
ბინა 15.8 მ²
ბინა 17.0 მ²
ბინა 16.2 მ²
ბინა 18.2

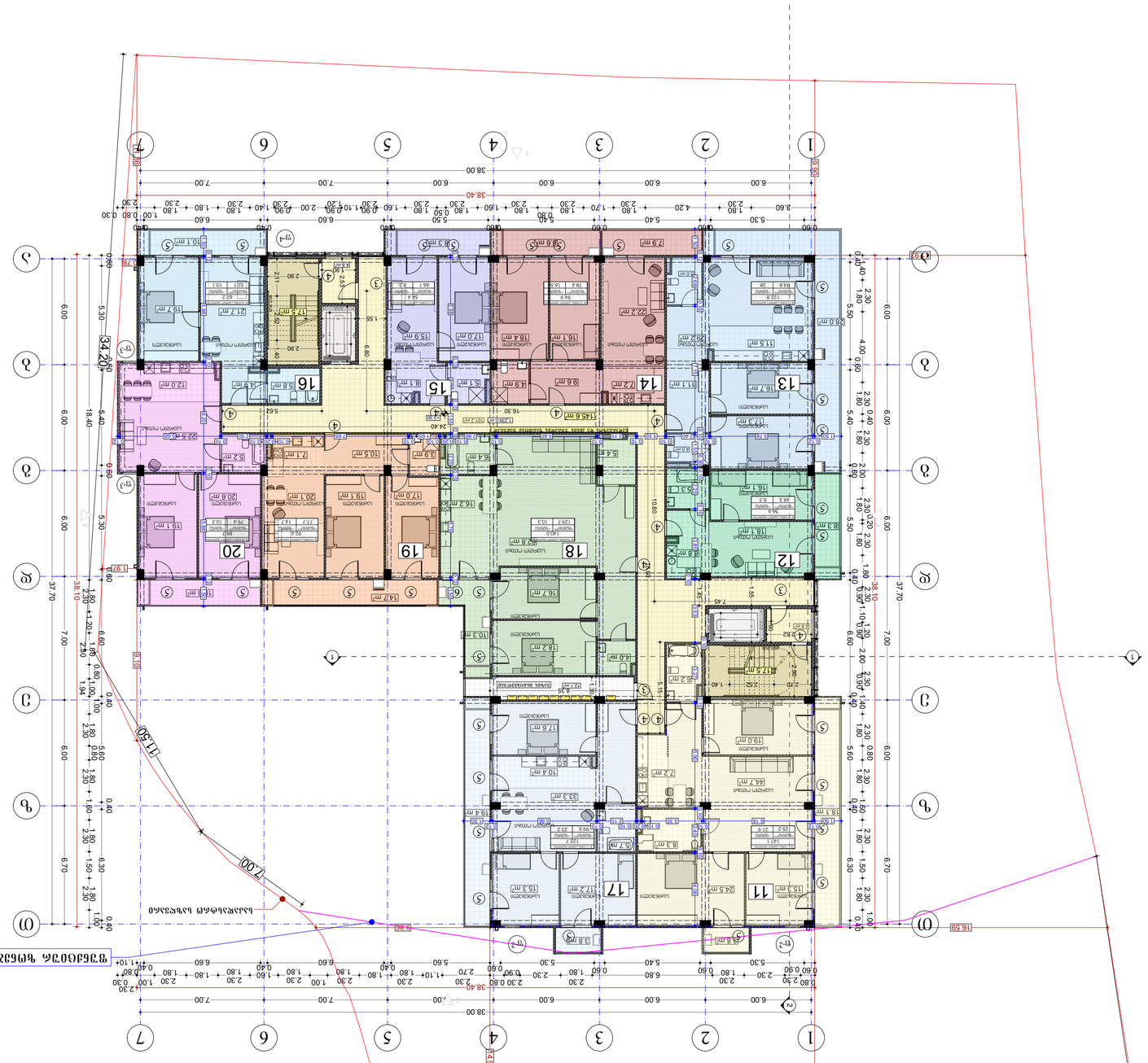
ტერიტორიის საზღვარი
ნაგებობის ადგილმდებარეობა
ნაგებობის ადგილმდებარეობა
1:500
1,239.0 მ²
1,199.8 მ²
19.5/3=6.5
19.5/3=6.5
38.40
34.20
29.90
16.59
7.00
11.30
38.04
14.98
ბუნებრივი ხარისხის ნიშნული
ნაგებობის დაგეგმარების ელემენტების ნუმერაცია
ნაგებობის ნომერი
ნაგებობის სართულიანობა
ნაგებობის სიმაღლე
ნაგებობის სიგრძე
ნაგებობის სიგანე
ნაგებობის ფართობი
ნაგებობის მოცულობა
ნაგებობის ფასადის ფერადოვანი გადაწყვეტა
ნაგებობის ფასადის მასალა
ნაგებობის სახურავის ფორმა
ნაგებობის სახურავის მასალა
ნაგებობის სახურავის ფერი
ნაგებობის ფუნქციური დანიშნულება
ნაგებობის ფუნქციური დანიშნულება
ნაგებობის ფუნქციური დანიშნულება

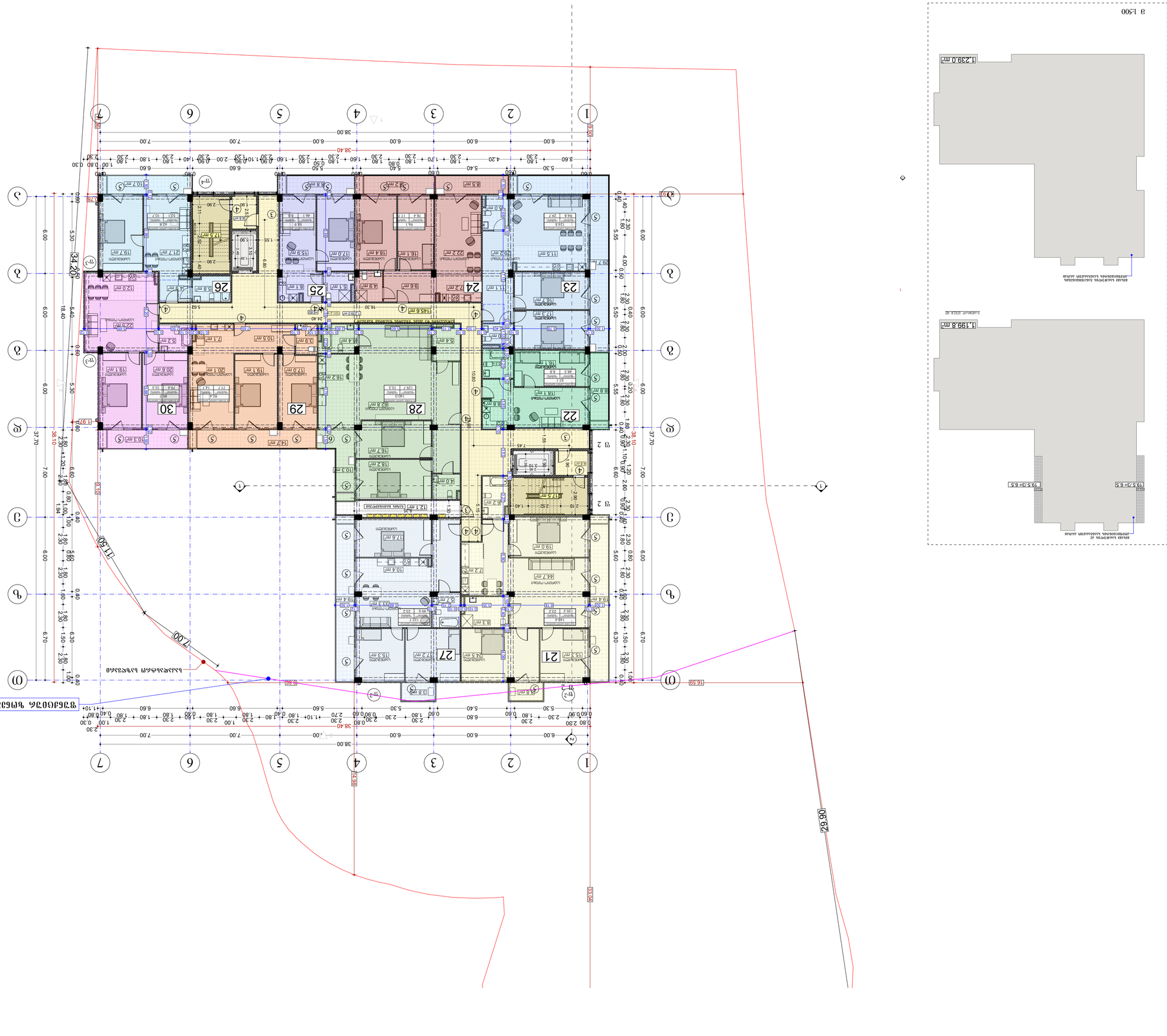

3 1:500

1,239.0 m²

1,199.8 m²

19.5 /3= 6.5

19.5 /3= 6.5

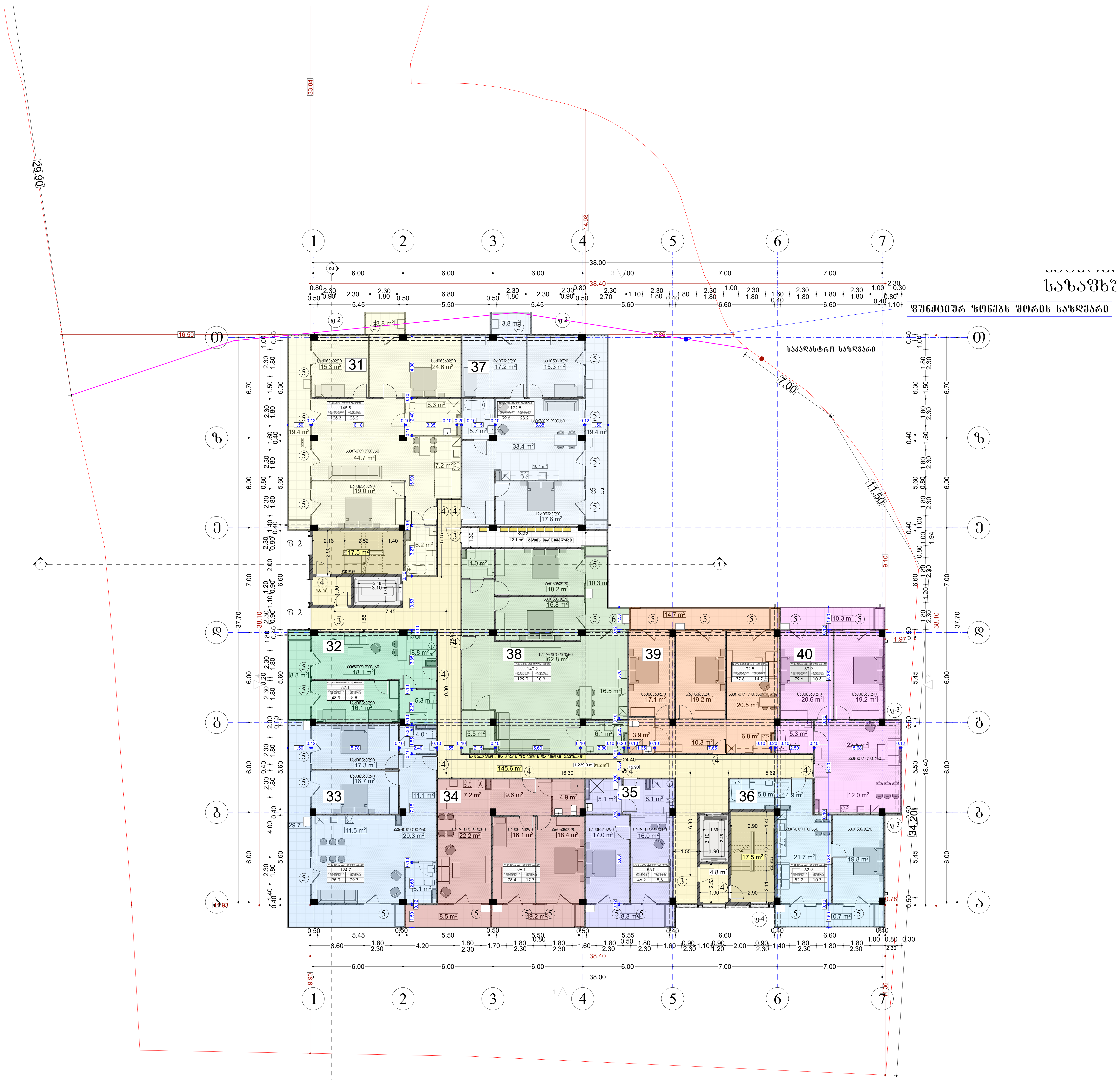

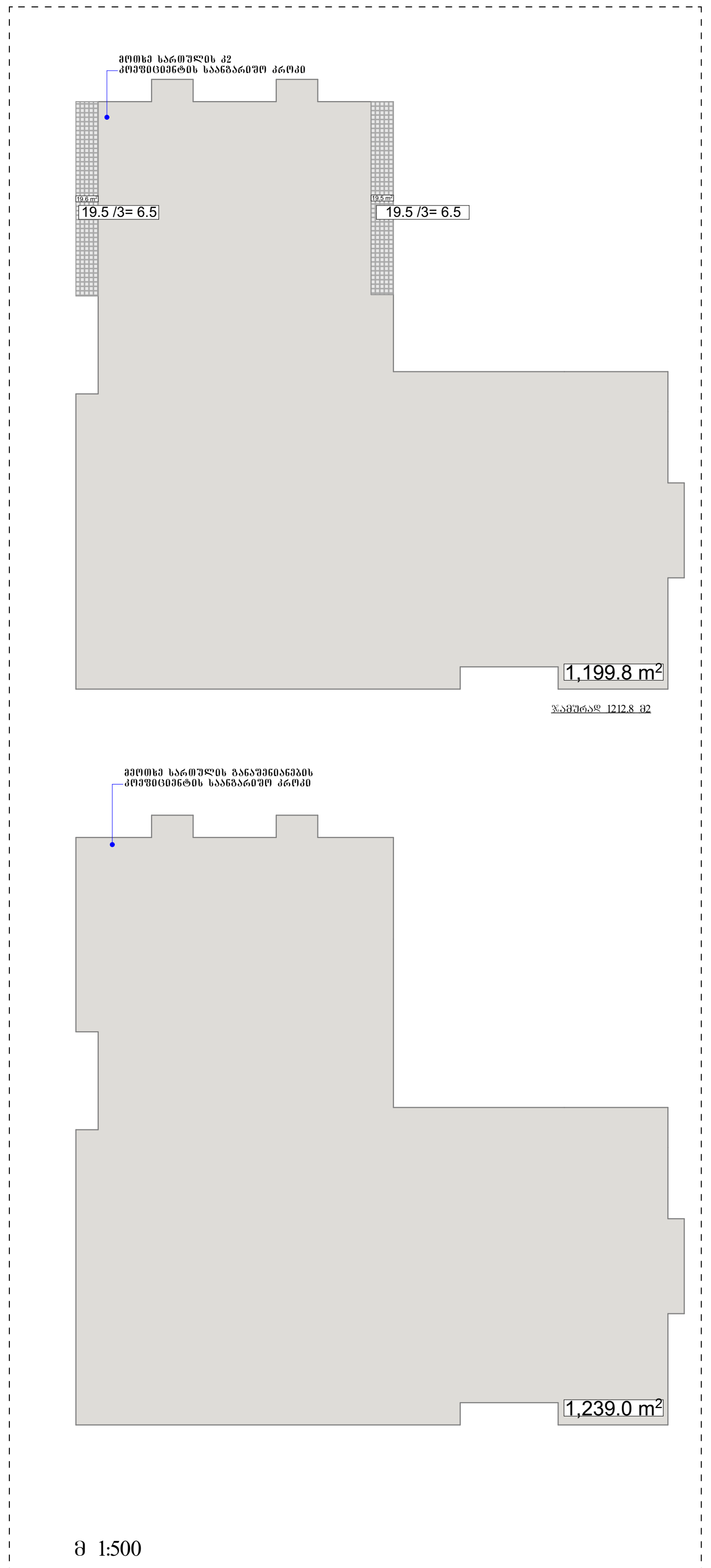

შპს „ნიუ პოინტ“
saqarTvelo, Tbilisi, mgalobliSvilis quCa #3,
I sarTuli ofisi #3; s/n: 404883943
New Point
www.newpoint.ge info@newpoint.ge
tel: / tel: +995 32 2945808; mob: / cell phone: +995 557 704433;
Ltd "NewPoint"
office N3, floor N1, 3 mgaloblishvili str.
Tbilisi, Georgia ID: 404883943

შენიშვნები / notes

- ზომები მოცემულია სმ-ში
- ტერიტორიის ზომები მოწოდებულია დამკვეთის მიერ
- მშენებლობის პროცესში ნებისმიერი ცვლილება შეთანხმებული უნდა იყოს არქიტექტორთან

ტექნიკურ-ეკონომიკური მაჩვენებლები / technical-econimic indicators

ექსპლიკაცია / explication

ბინა **N** 31 (საერთო ფართობი-148.5 მ²)
საცხოვრებელი ფართობი 125.3 მ²
საზაფხულო 23.2 მ²

ბინა **N32** (საერთო ფართობი-57.1 მ²)
საცხოვრებელი ფართობი 48.3 მ²
საზაფხულო 8.8 მ²

ბინა **N33** (საერთო ფართობი-124.7 მ²)
საცხოვრებელი ფართობი 95.0 მ²
საზაფხულო 29.7 მ²

ბინა **N34** (საერთო ფართობი-96.1 მ²)
საცხოვრებელი ფართობი 78.4 მ²
საზაფხულო 17.7 მ²

ბინა **N35** (საერთო ფართობი-55.0 მ²)
საცხოვრებელი ფართობი 46.2 მ2
საზაფხულო 8.8 მ²

ბინა **N36** (საერთო ფართობი-62.9 მ²)
საცხოვრებელი ფართობი 52.2 მ2
საზაფხულო 10.7 მ²

ბინა **N37** (საერთო ფართობი-122.8 მ²)
საცხოვრებელი ფართობი 99.6 მ2
საზაფხულო 23.2 მ²

ბინა **N38** (საერთო ფართობი-140.2 მ²)
საცხოვრებელი ფართობი 129.9 მ2
საზაფხულო 10.3 მ²

ბინა **N39** (საერთო ფართობი-92.5 მ²)
საცხოვრებელი ფართობი 77.8 მ2
საზაფხულო 14.7 მ²

ბინა **N40** (საერთო ფართობი-89.9 მ²)
საცხოვრებელი ფართობი 79.6 მ2
საზაფხულო 10.3 მ²

პროექტის დასახელება / project
მრავალბინიანი საცხოვრებელი სახლი კრწანისში

დამკვეთი / client
შპს "გ.თ.გ" ს/ა 404513335

მისამართი / address
ქ.თბილისი, ქუჩა კრწანისი, შესახვევი II, №11 ს/ა 01.18.06.011.163

თანამდებობა position	სახელი გვარი name surname	ხელმოწერა signature
დირექტორი director	გიორგი კირკიტაძე Giorgi Kirkitadze	
პროექტის ავტორი author	გვანცა ზაქარიაშვილი Gvantsa Zakariashvili	
არქიტექტორი architect		
არქიტექტორი architect		
კონსტრუქტორი constructor		

არქიტექტურული ნაწილი / architecture

ნახაზი drawing		
მეოთხე სართულის გეგმა (9.90 ნიშნულზე)	თარიღი date of issue	24.09.2022
	მასშტაბი scale	1:200
	სტადია stage	Project
	ფორმატი paper size	A2
	ფაილის სახელი file name	
	ფურცელი pages	

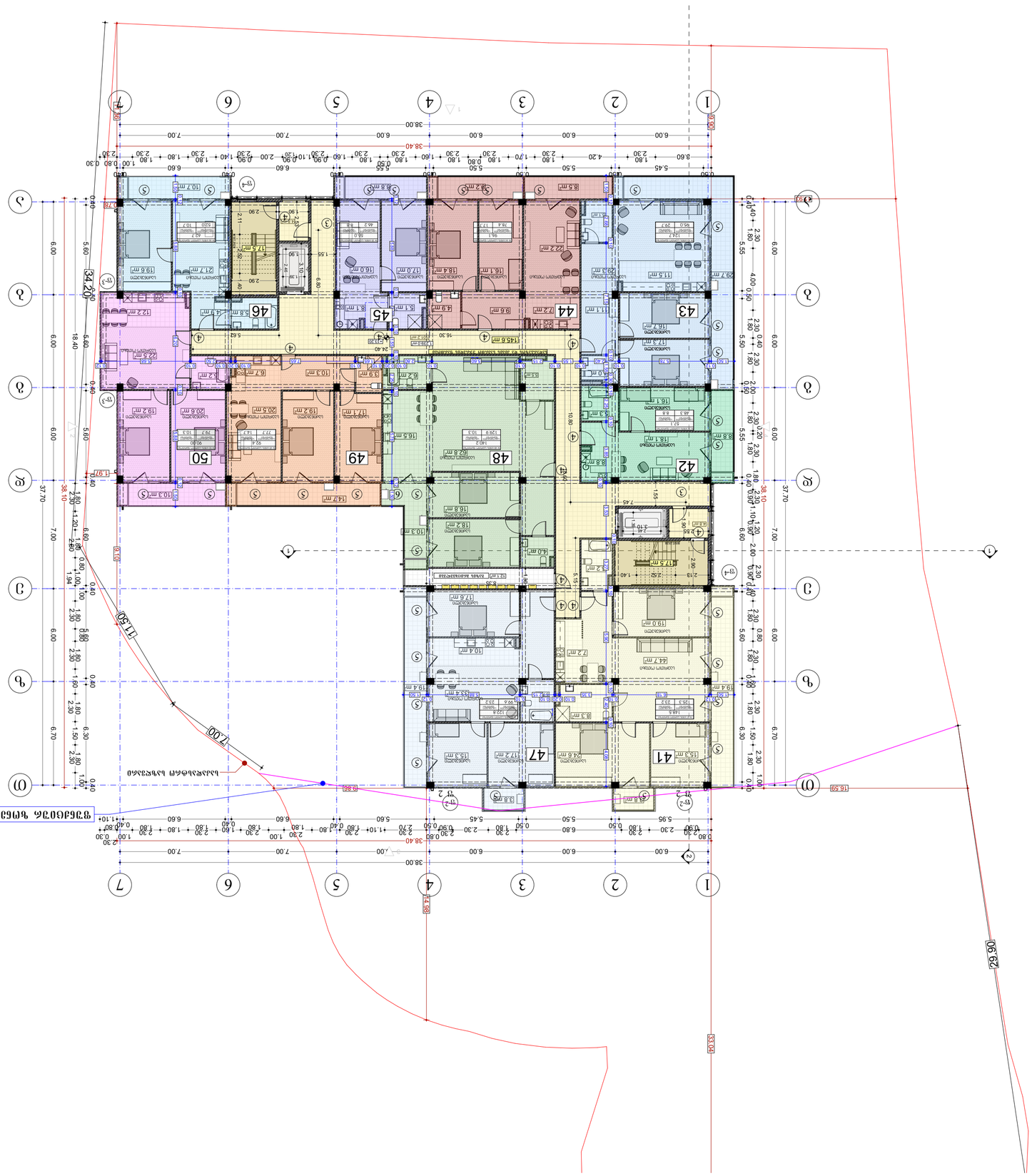

პოზიცია	სახელი გვარი
direktori	ლევან ჩხეიძე
author	ალექსანდრე ჯაფარიძე
arkitekti	ქრისტინა ზაქარიაშვილი

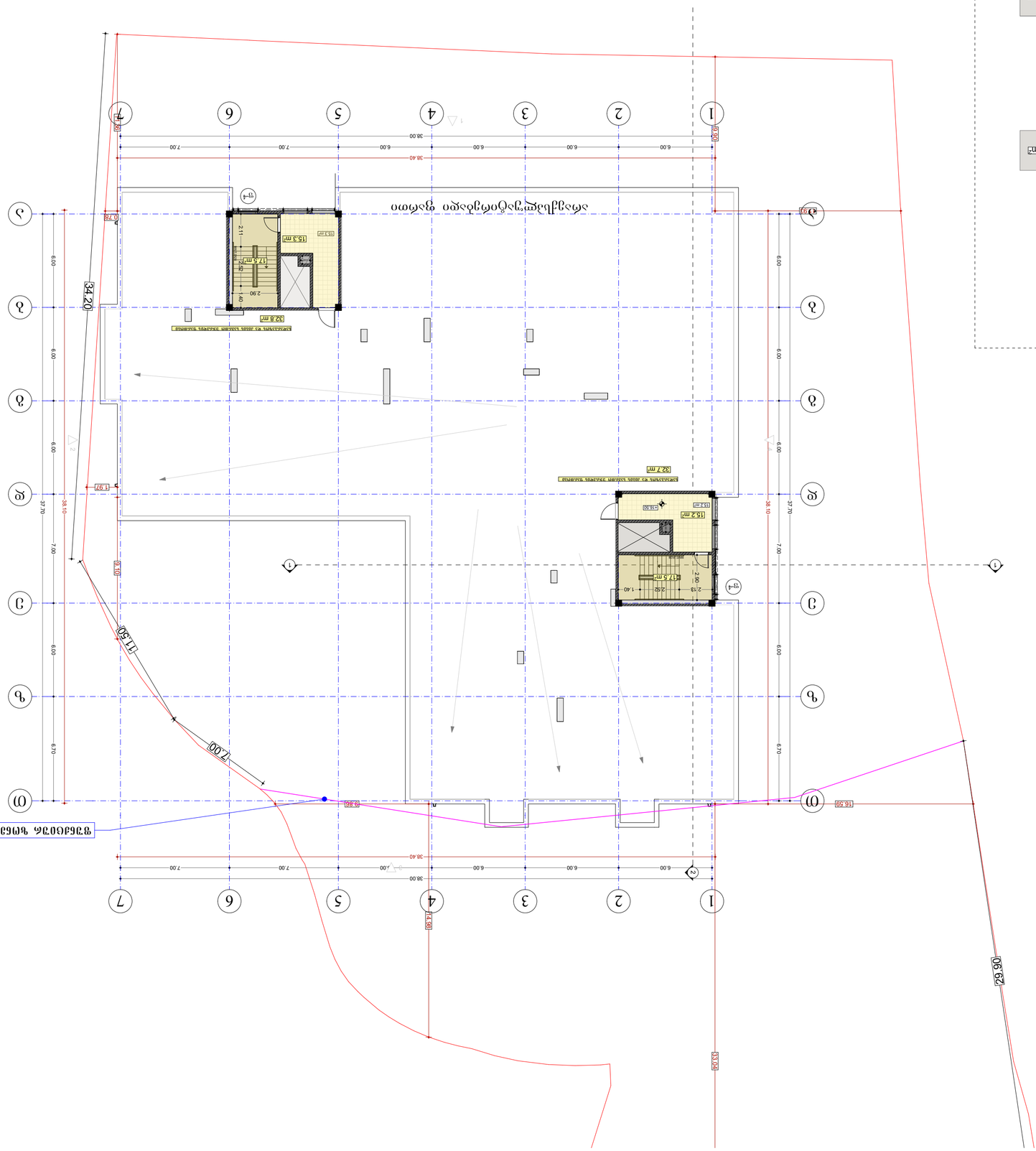

ეზოში ავტოგასამართი დგომა

48.5 მ²

ეზოში ავტოგასამართი დგომა

47.4 მ²

ეზოში ავტოგასამართი დგომა

48.5 მ²

ეზოში ავტოგასამართი დგომა

47.4 მ²

3 1:500

დასახელება project	მიწის ნაკვეთზე ეზოში ავტოგასამართი დგომის მოწყობა
დამკვეთი client	შპს "ბ.ბ.ჯ. ჯგ 404513335"
მისამართი address	ქ.თბილისი, ვაკის რაიონი, ბ.ნ. 11, ს/კ 01.18.06.011.163
	ავტორი author: ქ. ბათუმი, ზ. ჭავჭავაძის ქ. #1, ტ: 577 70 40 31, info@newpoint.ge
	არქიტექტორი architect: ქ. ბათუმი, ზ. ჭავჭავაძის ქ. #1, ტ: 577 70 40 31, info@newpoint.ge
	კონსტრუქტორი constructor
	არქიტექტურა architecture
დრაფტინგი drawing	**გამოშვების თარიღი** date of issue: 24.09.2022
	მასშტაბი scale: 1:200
	ფურცლის ზომა page size: A2
	ფურცლების რაოდენობა papers

New Point

შპს "ნიუ პოინტი"
ხელმძღვ. წარმ. ოთარ ბეგიაშვილი
ქ. ბათუმი, ზ. ჭავჭავაძის ქ. #1, ტ: 577 70 40 31
www.newpoint.ge info@newpoint.ge

Ltd "NewPoint"
Head of Management: Otar Begiashvili
Office №1, 1 Z. Chavchavadze str., Batumi, Georgia ID: 404853943

შენიშვნები
notes

1. ნახაზების ელექტრონული ვერსია წარმოადგენს ავტორის საკუთრებას და მისი გამოყენება ან გადაცემა მესამე პირისთვის ავტორის წერილობითი ნებართვის გარეშე აკრძალულია.
2. ნახაზზე ასახული ინფორმაცია და ზომები უნდა შემოწმდეს ადგილზე სამუშაოების დაწყებამდე.
3. ნახაზზე ასახული ინფორმაცია და ზომები უნდა შემოწმდეს ადგილზე სამუშაოების დაწყებამდე.

ტექნიკურ-ეკონომიკური მაჩვენებლები
technical-economic indicators

განმარტებითი ბარათი
explication

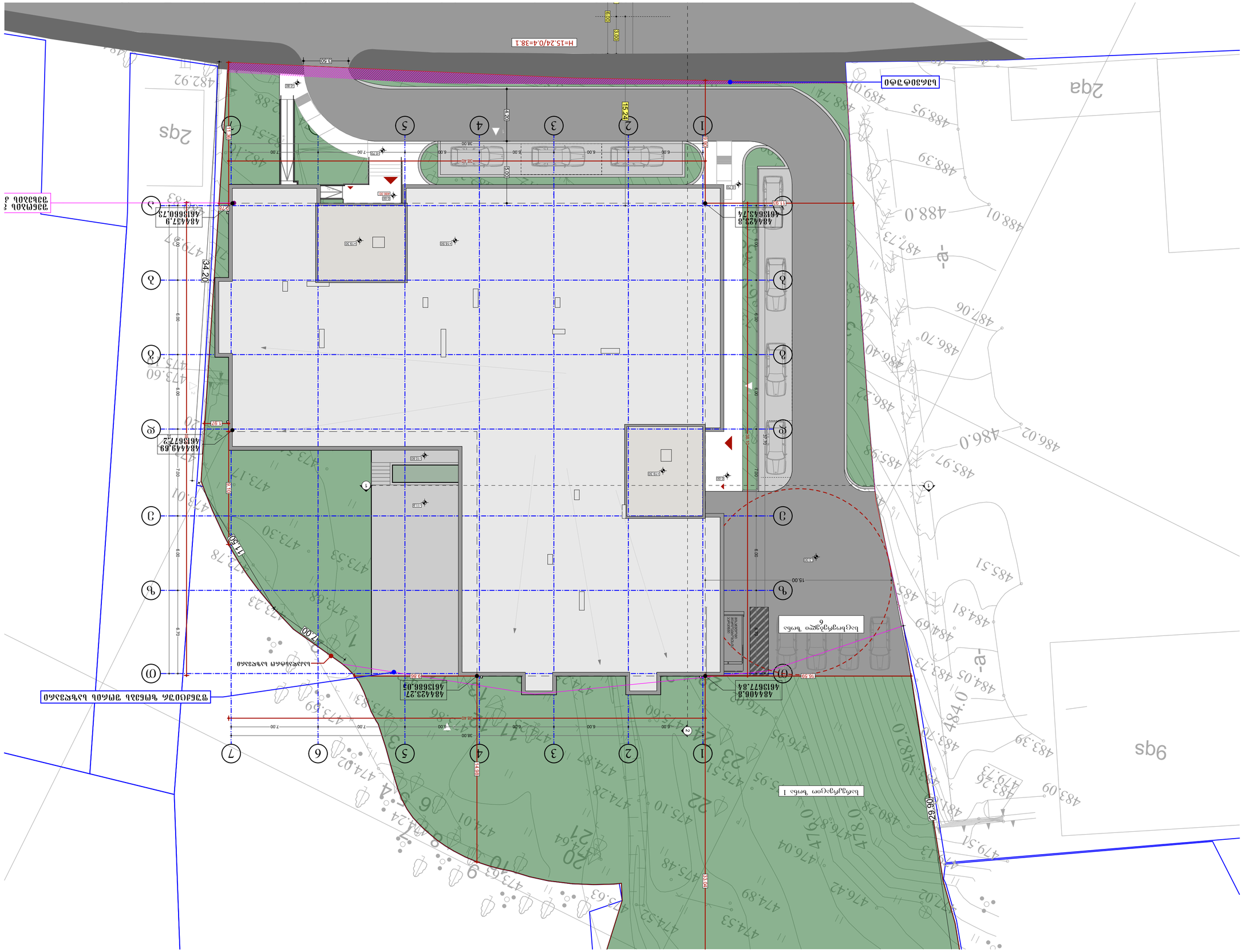
H=15.24/0.4=38.1
15.24
4.20
8.00
8.00
8.20
7.00
5.00
34.40
6.00
6.00
6.00

არქიტექტურული გეგმები მისაწვდომობის ეროვნული სტანდარტის ინფორმაციის დატანით

პრეამბულა

მუნიციპალიტეტის ტერიტორიაზე მდებარე ობიექტების ადაპტირებული გარემოთი სრულად უზრუნველყოფა ფიზიკური შეზღუდული შესაძლებლობის მქონე პირების მაქსიმალური ჩართულობის მიზნით.

ტერმინთა განმარტება

ამ დებულების მიზნებისათვის გამოყენებულ ტერმინებს აქვთ შემდეგი მნიშვნელობა:

ა) **ადაპტირებული გარემო** – ფიზიკური გარემო, რომელიც ადაპტირებულია ფიზიკური შეზღუდული შესაძლებლობის მქონე პირების საჭიროებების გათვალისწინებით;

ბ) **ფიზიკური შეზღუდული შესაძლებლობის მქონე პირი** – პირი, რომელსაც აქვს ფიზიკური, გონებრივი, ფსიქიკური ან სენსორული დარღვევა, რომელიც გარემოსთან ურთიერთობისას სხვა პირებთან თანასწორ საფუძველზე მის სრულ და ეფექტურ მონაწილეობას ხელს უშლის;

გ) **ადაპტირებული ტუალეტი** – ტუალეტი, რომელიც ადაპტირებულია ფიზიკური შეზღუდული შესაძლებლობის მქონე პირების საჭიროებების გათვალისწინებით;

დ) **ადაპტირებული პარკირების ადგილი** – პარკირების ადგილი, რომელიც ადაპტირებულია ფიზიკური შეზღუდული შესაძლებლობის მქონე პირების საჭიროებების გათვალისწინებით;

ე) **ადაპტირებული ლიფტი** – ლიფტი, რომელიც ადაპტირებულია ფიზიკური შეზღუდული შესაძლებლობის მქონე პირების საჭიროებების გათვალისწინებით;

ვ) **ადაპტირებული საკაფეტერიო მაგიდა** – მაგიდა, რომელიც ადაპტირებულია ფიზიკური შეზღუდული შესაძლებლობის მქონე პირების საჭიროებების გათვალისწინებით;

ზ) **ადაპტირებული ტელეფონი** – ტელეფონი, რომელიც ადაპტირებულია ფიზიკური შეზღუდული შესაძლებლობის მქონე პირების საჭიროებების გათვალისწინებით;

თ) **ადაპტირებული ტაქსი** – ტაქსი, რომელიც ადაპტირებულია ფიზიკური შეზღუდული შესაძლებლობის მქონე პირების საჭიროებების გათვალისწინებით;

ი) **ადაპტირებული ტრანსპორტი** – ტრანსპორტი, რომელიც ადაპტირებულია ფიზიკური შეზღუდული შესაძლებლობის მქონე პირების საჭიროებების გათვალისწინებით;

კ) **ადაპტირებული ტრანსპორტირების საშუალება** – ტრანსპორტირების საშუალება, რომელიც ადაპტირებულია ფიზიკური შეზღუდული შესაძლებლობის მქონე პირების საჭიროებების გათვალისწინებით;

ლ) **ადაპტირებული ტრანსპორტირების საშუალების ადაპტირებული ადგილი** – ადგილი, რომელიც ადაპტირებულია ფიზიკური შეზღუდული შესაძლებლობის მქონე პირების საჭიროებების გათვალისწინებით;

მ) **ადაპტირებული ტრანსპორტირების საშუალების ადაპტირებული ადგილი** – ადგილი, რომელიც ადაპტირებულია ფიზიკური შეზღუდული შესაძლებლობის მქონე პირების საჭიროებების გათვალისწინებით;

ნ) **ადაპტირებული ტრანსპორტირების საშუალების ადაპტირებული ადგილი** – ადგილი, რომელიც ადაპტირებულია ფიზიკური შეზღუდული შესაძლებლობის მქონე პირების საჭიროებების გათვალისწინებით;

ო) **ადაპტირებული ტრანსპორტირების საშუალების ადაპტირებული ადგილი** – ადგილი, რომელიც ადაპტირებულია ფიზიკური შეზღუდული შესაძლებლობის მქონე პირების საჭიროებების გათვალისწინებით;

პ) **ადაპტირებული ტრანსპორტირების საშუალების ადაპტირებული ადგილი** – ადგილი, რომელიც ადაპტირებულია ფიზიკური შეზღუდული შესაძლებლობის მქონე პირების საჭიროებების გათვალისწინებით;

ჟ) **ადაპტირებული ტრანსპორტირების საშუალების ადაპტირებული ადგილი** – ადგილი, რომელიც ადაპტირებულია ფიზიკური შეზღუდული შესაძლებლობის მქონე პირების საჭიროებების გათვალისწინებით;

რ) **ადაპტირებული ტრანსპორტირების საშუალების ადაპტირებული ადგილი** – ადგილი, რომელიც ადაპტირებულია ფიზიკური შეზღუდული შესაძლებლობის მქონე პირების საჭიროებების გათვალისწინებით;

ს) **ადაპტირებული ტრანსპორტირების საშუალების ადაპტირებული ადგილი** – ადგილი, რომელიც ადაპტირებულია ფიზიკური შეზღუდული შესაძლებლობის მქონე პირების საჭიროებების გათვალისწინებით;

ტ) **ადაპტირებული ტრანსპორტირების საშუალების ადაპტირებული ადგილი** – ადგილი, რომელიც ადაპტირებულია ფიზიკური შეზღუდული შესაძლებლობის მქონე პირების საჭიროებების გათვალისწინებით;

უ) **ადაპტირებული ტრანსპორტირების საშუალების ადაპტირებული ადგილი** – ადგილი, რომელიც ადაპტირებულია ფიზიკური შეზღუდული შესაძლებლობის მქონე პირების საჭიროებების გათვალისწინებით;

ფ) **ადაპტირებული ტრანსპორტირების საშუალების ადაპტირებული ადგილი** – ადგილი, რომელიც ადაპტირებულია ფიზიკური შეზღუდული შესაძლებლობის მქონე პირების საჭიროებების გათვალისწინებით;

ქ) **ადაპტირებული ტრანსპორტირების საშუალების ადაპტირებული ადგილი** – ადგილი, რომელიც ადაპტირებულია ფიზიკური შეზღუდული შესაძლებლობის მქონე პირების საჭიროებების გათვალისწინებით;

ღ) **ადაპტირებული ტრანსპორტირების საშუალების ადაპტირებული ადგილი** – ადგილი, რომელიც ადაპტირებულია ფიზიკური შეზღუდული შესაძლებლობის მქონე პირების საჭიროებების გათვალისწინებით;

ყ) **ადაპტირებული ტრანსპორტირების საშუალების ადაპტირებული ადგილი** – ადგილი, რომელიც ადაპტირებულია ფიზიკური შეზღუდული შესაძლებლობის მქონე პირების საჭიროებების გათვალისწინებით;

შ) **ადაპტირებული ტრანსპორტირების საშუალების ადაპტირებული ადგილი** – ადგილი, რომელიც ადაპტირებულია ფიზიკური შეზღუდული შესაძლებლობის მქონე პირების საჭიროებების გათვალისწინებით;

ჩ) **ადაპტირებული ტრანსპორტირების საშუალების ადაპტირებული ადგილი** – ადგილი, რომელიც ადაპტირებულია ფიზიკური შეზღუდული შესაძლებლობის მქონე პირების საჭიროებების გათვალისწინებით;

ც) **ადაპტირებული ტრანსპორტირების საშუალების ადაპტირებული ადგილი** – ადგილი, რომელიც ადაპტირებულია ფიზიკური შეზღუდული შესაძლებლობის მქონე პირების საჭიროებების გათვალისწინებით;

ძ) **ადაპტირებული ტრანსპორტირების საშუალების ადაპტირებული ადგილი** – ადგილი, რომელიც ადაპტირებულია ფიზიკური შეზღუდული შესაძლებლობის მქონე პირების საჭიროებების გათვალისწინებით;

წ) **ადაპტირებული ტრანსპორტირების საშუალების ადაპტირებული ადგილი** – ადგილი, რომელიც ადაპტირებულია ფიზიკური შეზღუდული შესაძლებლობის მქონე პირების საჭიროებების გათვალისწინებით;

ჭ) **ადაპტირებული ტრანსპორტირების საშუალების ადაპტირებული ადგილი** – ადგილი, რომელიც ადაპტირებულია ფიზიკური შეზღუდული შესაძლებლობის მქონე პირების საჭიროებების გათვალისწინებით;

ხ) **ადაპტირებული ტრანსპორტირების საშუალების ადაპტირებული ადგილი** – ადგილი, რომელიც ადაპტირებულია ფიზიკური შეზღუდული შესაძლებლობის მქონე პირების საჭიროებების გათვალისწინებით;

ჯ) **ადაპტირებული ტრანსპორტირების საშუალების ადაპტირებული ადგილი** – ადგილი, რომელიც ადაპტირებულია ფიზიკური შეზღუდული შესაძლებლობის მქონე პირების საჭიროებების გათვალისწინებით;

ჰ) **ადაპტირებული ტრანსპორტირების საშუალების ადაპტირებული ადგილი** – ადგილი, რომელიც ადაპტირებულია ფიზიკური შეზღუდული შესაძლებლობის მქონე პირების საჭიროებების გათვალისწინებით;

მუხლი 1. ზოგადი დებულებები

1. ეს დებულება განსაზღვრავს ფიზიკური შეზღუდული შესაძლებლობის მქონე პირების ადაპტირებული გარემოთი სრულად უზრუნველყოფის ორგანიზაციულ და ტექნიკურ პირობებს.
2. დებულების მიზანია ფიზიკური შეზღუდული შესაძლებლობის მქონე პირების ადაპტირებული გარემოთი სრულად უზრუნველყოფა.
3. დებულების მიზნებისათვის გამოყენებულ ტერმინებს აქვთ შემდეგი მნიშვნელობა:

მუხლი 2. ადაპტირებული გარემოს ძირითადი მოთხოვნები

1. ადაპტირებული გარემო უნდა უზრუნველყოფდეს ფიზიკური შეზღუდული შესაძლებლობის მქონე პირების თანასწორ მონაწილეობას საზოგადოებრივ ცხოვრებაში.
2. ადაპტირებული გარემო უნდა შეესაბამებოდეს ფიზიკური შეზღუდული შესაძლებლობის მქონე პირების საჭიროებებს.
3. ადაპტირებული გარემო უნდა იყოს უსაფრთხო და ხელმისაწვდომი.

მუხლი 3. ადაპტირებული გარემოს ელემენტები

1. ადაპტირებული გარემოს ელემენტებია:
   ა) ადაპტირებული პარკირების ადგილი;
   ბ) ადაპტირებული ტუალეტი;
   გ) ადაპტირებული ლიფტი;
   დ) ადაპტირებული საკაფეტერიო მაგიდა;
   ე) ადაპტირებული ტელეფონი;
   ვ) ადაპტირებული ტაქსი;
   ზ) ადაპტირებული ტრანსპორტი;
   თ) ადაპტირებული ტრანსპორტირების საშუალება;
   ი) ადაპტირებული ტრანსპორტირების საშუალების ადაპტირებული ადგილი;
   კ) ადაპტირებული ტრანსპორტირების საშუალების ადაპტირებული ადგილი;
   ლ) ადაპტირებული ტრანსპორტირების საშუალების ადაპტირებული ადგილი;
   მ) ადაპტირებული ტრანსპორტირების საშუალების ადაპტირებული ადგილი;
   ნ) ადაპტირებული ტრანსპორტირების საშუალების ადაპტირებული ადგილი;
   ო) ადაპტირებული ტრანსპორტირების საშუალების ადაპტირებული ადგილი;
   პ) ადაპტირებული ტრანსპორტირების საშუალების ადაპტირებული ადგილი;
   ჟ) ადაპტირებული ტრანსპორტირების საშუალების ადაპტირებული ადგილი;
   რ) ადაპტირებული ტრანსპორტირების საშუალების ადაპტირებული ადგილი;
   ს) ადაპტირებული ტრანსპორტირების საშუალების ადაპტირებული ადგილი;
   ტ) ადაპტირებული ტრანსპორტირების საშუალების ადაპტირებული ადგილი;
   უ) ადაპტირებული ტრანსპორტირების საშუალების ადაპტირებული ადგილი;
   ფ) ადაპტირებული ტრანსპორტირების საშუალების ადაპტირებული ადგილი;
   ქ) ადაპტირებული ტრანსპორტირების საშუალების ადაპტირებული ადგილი;
   ღ) ადაპტირებული ტრანსპორტირების საშუალების ადაპტირებული ადგილი;
   ყ) ადაპტირებული ტრანსპორტირების საშუალების ადაპტირებული ადგილი;
   შ) ადაპტირებული ტრანსპორტირების საშუალების ადაპტირებული ადგილი;
   ჩ) ადაპტირებული ტრანსპორტირების საშუალების ადაპტირებული ადგილი;
   ც) ადაპტირებული ტრანსპორტირების საშუალების ადაპტირებული ადგილი;
   ძ) ადაპტირებული ტრანსპორტირების საშუალების ადაპტირებული ადგილი;
   წ) ადაპტირებული ტრანსპორტირების საშუალების ადაპტირებული ადგილი;
   ჭ) ადაპტირებული ტრანსპორტირების საშუალების ადაპტირებული ადგილი;
   ხ) ადაპტირებული ტრანსპორტირების საშუალების ადაპტირებული ადგილი;
   ჯ) ადაპტირებული ტრანსპორტირების საშუალების ადაპტირებული ადგილი;
   ჰ) ადაპტირებული ტრანსპორტირების საშუალების ადაპტირებული ადგილი;
2. ადაპტირებული გარემოს ელემენტები უნდა შეესაბამებოდეს ფიზიკური შეზღუდული შესაძლებლობის მქონე პირების საჭიროებებს.
3. ადაპტირებული გარემოს ელემენტები უნდა იყოს უსაფრთხო და ხელმისაწვდომი.

მუხლი 4. ადაპტირებული პარკირების ადგილი

1. ადაპტირებული პარკირების ადგილი უნდა იყოს მინიმუმ 3,5 მეტრ სიგანის და 5 მეტრ სიგრძის.
2. ადაპტირებული პარკირების ადგილი უნდა იყოს მარკირებული.
3. ადაპტირებული პარკირების ადგილი უნდა იყოს განთავსებული ისე, რომ ფიზიკური შეზღუდული შესაძლებლობის მქონე პირი არ გადაკვეთოს სატრანსპორტო ნაკადის მოძრაობის ზოლს.

მუხლი 5. ადაპტირებული ტუალეტი

1. ადაპტირებული ტუალეტი უნდა იყოს მინიმუმ 1,5 მეტრ სიგანის და 2 მეტრ სიგრძის.
2. ადაპტირებული ტუალეტი უნდა იყოს აღჭურვილი სახელურებით.
3. ადაპტირებული ტუალეტი უნდა იყოს განთავსებული ისე, რომ ფიზიკური შეზღუდული შესაძლებლობის მქონე პირი არ გადაკვეთოს სატრანსპორტო ნაკადის მოძრაობის ზოლს.

მუხლი 6. ადაპტირებული ლიფტი

1. ადაპტირებული ლიფტი უნდა იყოს მინიმუმ 1,1 მეტრ სიგანის და 1,4 მეტრ სიგრძის.
2. ადაპტირებული ლიფტი უნდა იყოს აღჭურვილი ხმოვანი სიგნალიზაციით.
3. ადაპტირებული ლიფტი უნდა იყოს განთავსებული ისე, რომ ფიზიკური შეზღუდული შესაძლებლობის მქონე პირი არ გადაკვეთოს სატრანსპორტო ნაკადის მოძრაობის ზოლს.

მუხლი 7. ადაპტირებული საკაფეტერიო მაგიდა

1. ადაპტირებული საკაფეტერიო მაგიდა უნდა იყოს მინიმუმ 0,8 მეტრ სიგანის და 1,2 მეტრ სიგრძის.
2. ადაპტირებული საკაფეტერიო მაგიდა უნდა იყოს აღჭურვილი სახელურებით.
3. ადაპტირებული საკაფეტერიო მაგიდა უნდა იყოს განთავსებული ისე, რომ ფიზიკური შეზღუდული შესაძლებლობის მქონე პირი არ გადაკვეთოს სატრანსპორტო ნაკადის მოძრაობის ზოლს.

მუხლი 8. ადაპტირებული ტელეფონი

1. ადაპტირებული ტელეფონი უნდა იყოს მინიმუმ 0,8 მეტრ სიგანის და 1,2 მეტრ სიგრძის.
2. ადაპტირებული ტელეფონი უნდა იყოს აღჭურვილი სახელურებით.
3. ადაპტირებული ტელეფონი უნდა იყოს განთავსებული ისე, რომ ფიზიკური შეზღუდული შესაძლებლობის მქონე პირი არ გადაკვეთოს სატრანსპორტო ნაკადის მოძრაობის ზოლს.

მუხლი 9. ადაპტირებული ტაქსი

1. ადაპტირებული ტაქსი უნდა იყოს მინიმუმ 1,1 მეტრ სიგანის და 1,4 მეტრ სიგრძის.
2. ადაპტირებული ტაქსი უნდა იყოს აღჭურვილი ხმოვანი სიგნალიზაციით.
3. ადაპტირებული ტაქსი უნდა იყოს განთავსებული ისე, რომ ფიზიკური შეზღუდული შესაძლებლობის მქონე პირი არ გადაკვეთოს სატრანსპორტო ნაკადის მოძრაობის ზოლს.

მუხლი 10. ადაპტირებული ტრანსპორტი

1. ადაპტირებული ტრანსპორტი უნდა იყოს მინიმუმ 1,1 მეტრ სიგანის და 1,4 მეტრ სიგრძის.
2. ადაპტირებული ტრანსპორტი უნდა იყოს აღჭურვილი ხმოვანი სიგნალიზაციით.
3. ადაპტირებული ტრანსპორტი უნდა იყოს განთავსებული ისე, რომ ფიზიკური შეზღუდული შესაძლებლობის მქონე პირი არ გადაკვეთოს სატრანსპორტო ნაკადის მოძრაობის ზოლს.

მუხლი 11. ადაპტირებული ტრანსპორტირების საშუალება

1. ადაპტირებული ტრანსპორტირების საშუალება უნდა იყოს მინიმუმ 1,1 მეტრ სიგანის და 1,4 მეტრ სიგრძის.
2. ადაპტირებული ტრანსპორტირების საშუალება უნდა იყოს აღჭურვილი ხმოვანი სიგნალიზაციით.
3. ადაპტირებული ტრანსპორტირების საშუალება უნდა იყოს განთავსებული ისე, რომ ფიზიკური შეზღუდული შესაძლებლობის მქონე პირი არ გადაკვეთოს სატრანსპორტო ნაკადის მოძრაობის ზოლს.

მუხლი 12. ადაპტირებული ტრანსპორტირების საშუალების ადაპტირებული ადგილი

1. ადაპტირებული ტრანსპორტირების საშუალების ადაპტირებული ადგილი უნდა იყოს მინიმუმ 0,8 მეტრ სიგანის და 1,2 მეტრ სიგრძის.
2. ადაპტირებული ტრანსპორტირების საშუალების ადაპტირებული ადგილი უნდა იყოს აღჭურვილი სახელურებით.
3. ადაპტირებული ტრანსპორტირების საშუალების ადაპტირებული ადგილი უნდა იყოს განთავსებული ისე, რომ ფიზიკური შეზღუდული შესაძლებლობის მქონე პირი არ გადაკვეთოს სატრანსპორტო ნაკადის მოძრაობის ზოლს.

მუხლი 13. ადაპტირებული ტრანსპორტირების საშუალების ადაპტირებული ადგილი

1. ადაპტირებული ტრანსპორტირების საშუალების ადაპტირებული ადგილი უნდა იყოს მინიმუმ 0,8 მეტრ სიგანის და 1,2 მეტრ სიგრძის.
2. ადაპტირებული ტრანსპორტირების საშუალების ადაპტირებული ადგილი უნდა იყოს აღჭურვილი სახელურებით.
3. ადაპტირებული ტრანსპორტირების საშუალების ადაპტირებული ადგილი უნდა იყოს განთავსებული ისე, რომ ფიზიკური შეზღუდული შესაძლებლობის მქონე პირი არ გადაკვეთოს სატრანსპორტო ნაკადის მოძრაობის ზოლს.

მუხლი 14. ადაპტირებული ტრანსპორტირების საშუალების ადაპტირებული ადგილი

1. ადაპტირებული ტრანსპორტირების საშუალების ადაპტირებული ადგილი უნდა იყოს მინიმუმ 0,8 მეტრ სიგანის და 1,2 მეტრ სიგრძის.
2. ადაპტირებული ტრანსპორტირების საშუალების ადაპტირებული ადგილი უნდა იყოს აღჭურვილი სახელურებით.
3. ადაპტირებული ტრანსპორტირების საშუალების ადაპტირებული ადგილი უნდა იყოს განთავსებული ისე, რომ ფიზიკური შეზღუდული შესაძლებლობის მქონე პირი არ გადაკვეთოს სატრანსპორტო ნაკადის მოძრაობის ზოლს.

მუხლი 15. ადაპტირებული ტრანსპორტირების საშუალების ადაპტირებული ადგილი

1. ადაპტირებული ტრანსპორტირების საშუალების ადაპტირებული ადგილი უნდა იყოს მინიმუმ 0,8 მეტრ სიგანის და 1,2 მეტრ სიგრძის.
2. ადაპტირებული ტრანსპორტირების საშუალების ადაპტირებული ადგილი უნდა იყოს აღჭურვილი სახელურებით.
3. ადაპტირებული ტრანსპორტირების საშუალების ადაპტირებული ადგილი უნდა იყოს განთავსებული ისე, რომ ფიზიკური შეზღუდული შესაძლებლობის მქონე პირი არ გადაკვეთოს სატრანსპორტო ნაკადის მოძრაობის ზოლს.

მუხლი 16. ადაპტირებული ტრანსპორტირების საშუალების ადაპტირებული ადგილი

1. ადაპტირებული ტრანსპორტირების საშუალების ადაპტირებული ადგილი უნდა იყოს მინიმუმ 0,8 მეტრ სიგანის და 1,2 მეტრ სიგრძის.
2. ადაპტირებული ტრანსპორტირების საშუალების ადაპტირებული ადგილი უნდა იყოს აღჭურვილი სახელურებით.
3. ადაპტირებული ტრანსპორტირების საშუალების ადაპტირებული ადგილი უნდა იყოს განთავსებული ისე, რომ ფიზიკური შეზღუდული შესაძლებლობის მქონე პირი არ გადაკვეთოს სატრანსპორტო ნაკადის მოძრაობის ზოლს.

მუხლი 17. ადაპტირებული ტრანსპორტირების საშუალების ადაპტირებული ადგილი

1. ადაპტირებული ტრანსპორტირების საშუალების ადაპტირებული ადგილი უნდა იყოს მინიმუმ 0,8 მეტრ სიგანის და 1,2 მეტრ სიგრძის.
2. ადაპტირებული ტრანსპორტირების საშუალების ადაპტირებული ადგილი უნდა იყოს აღჭურვილი სახელურებით.
3. ადაპტირებული ტრანსპორტირების საშუალების ადაპტირებული ადგილი უნდა იყოს განთავსებული ისე, რომ ფიზიკური შეზღუდული შესაძლებლობის მქონე პირი არ გადაკვეთოს სატრანსპორტო ნაკადის მოძრაობის ზოლს.

მუხლი 18. ადაპტირებული ტრანსპორტირების საშუალების ადაპტირებული ადგილი

1. ადაპტირებული ტრანსპორტირების საშუალების ადაპტირებული ადგილი უნდა იყოს მინიმუმ 0,8 მეტრ სიგანის და 1,2 მეტრ სიგრძის.
2. ადაპტირებული ტრანსპორტირების საშუალების ადაპტირებული ადგილი უნდა იყოს აღჭურვილი სახელურებით.
3. ადაპტირებული ტრანსპორტირების საშუალების ადაპტირებული ადგილი უნდა იყოს განთავსებული ისე, რომ ფიზიკური შეზღუდული შესაძლებლობის მქონე პირი არ გადაკვეთოს სატრანსპორტო ნაკადის მოძრაობის ზოლს.

მუხლი 19. ადაპტირებული ტრანსპორტირების საშუალების ადაპტირებული ადგილი

1. ადაპტირებული ტრანსპორტირების საშუალების ადაპტირებული ადგილი უნდა იყოს მინიმუმ 0,8 მეტრ სიგანის და 1,2 მეტრ სიგრძის.
2. ადაპტირებული ტრანსპორტირების საშუალების ადაპტირებული ადგილი უნდა იყოს აღჭურვილი სახელურებით.
3. ადაპტირებული ტრანსპორტირების საშუალების ადაპტირებული ადგილი უნდა იყოს განთავსებული ისე, რომ ფიზიკური შეზღუდული შესაძლებლობის მქონე პირი არ გადაკვეთოს სატრანსპორტო ნაკადის მოძრაობის ზოლს.

მუხლი 20. ადაპტირებული ტრანსპორტირების საშუალების ადაპტირებული ადგილი

1. ადაპტირებული ტრანსპორტირების საშუალების ადაპტირებული ადგილი უნდა იყოს მინიმუმ 0,8 მეტრ სიგანის და 1,2 მეტრ სიგრძის.
2. ადაპტირებული ტრანსპორტირების საშუალების ადაპტირებული ადგილი უნდა იყოს აღჭურვილი სახელურებით.
3. ადაპტირებული ტრანსპორტირების საშუალების ადაპტირებული ადგილი უნდა იყოს განთავსებული ისე, რომ ფიზიკური შეზღუდული შესაძლებლობის მქონე პირი არ გადაკვეთოს სატრანსპორტო ნაკადის მოძრაობის ზოლს.

მუხლი 21. ადაპტირებული ტრანსპორტირების საშუალების ადაპტირებული ადგილი

1. ადაპტირებული ტრანსპორტირების საშუალების ადაპტირებული ადგილი უნდა იყოს მინიმუმ 0,8 მეტრ სიგანის და 1,2 მეტრ სიგრძის.
2. ადაპტირებული ტრანსპორტირების საშუალების ადაპტირებული ადგილი უნდა იყოს აღჭურვილი სახელურებით.
3. ადაპტირებული ტრანსპორტირების საშუალების ადაპტირებული ადგილი უნდა იყოს განთავსებული ისე, რომ ფიზიკური შეზღუდული შესაძლებლობის მქონე პირი არ გადაკვეთოს სატრანსპორტო ნაკადის მოძრაობის ზოლს.

მუხლი 22. ადაპტირებული ტრანსპორტირების საშუალების ადაპტირებული ადგილი

1. ადაპტირებული ტრანსპორტირების საშუალების ადაპტირებული ადგილი უნდა იყოს მინიმუმ 0,8 მეტრ სიგანის და 1,2 მეტრ სიგრძის.
2. ადაპტირებული ტრანსპორტირების საშუალების ადაპტირებული ადგილი უნდა იყოს აღჭურვილი სახელურებით.
3. ადაპტირებული ტრანსპორტირების საშუალების ადაპტირებული ადგილი უნდა იყოს განთავსებული ისე, რომ ფიზიკური შეზღუდული შესაძლებლობის მქონე პირი არ გადაკვეთოს სატრანსპორტო ნაკადის მოძრაობის ზოლს.

მუხლი 23. ადაპტირებული ტრანსპორტირების საშუალების ადაპტირებული ადგილი

1. ადაპტირებული ტრანსპორტირების საშუალების ადაპტირებული ადგილი უნდა იყოს მინიმუმ 0,8 მეტრ სიგანის და 1,2 მეტრ სიგრძის.
2. ადაპტირებული ტრანსპორტირების საშუალების ადაპტირებული ადგილი უნდა იყოს აღჭურვილი სახელურებით.
3. ადაპტირებული ტრანსპორტირების საშუალების ადაპტირებული ადგილი უნდა იყოს განთავსებული ისე, რომ ფიზიკური შეზღუდული შესაძლებლობის მქონე პირი არ გადაკვეთოს სატრანსპორტო ნაკადის მოძრაობის ზოლს.

მუხლი 24. ადაპტირებული ტრანსპორტირების საშუალების ადაპტირებული ადგილი

1. ადაპტირებული ტრანსპორტირების საშუალების ადაპტირებული ადგილი უნდა იყოს მინიმუმ 0,8 მეტრ სიგანის და 1,2 მეტრ სიგრძის.
2. ადაპტირებული ტრანსპორტირების საშუალების ადაპტირებული ადგილი უნდა იყოს აღჭურვილი სახელურებით.
3. ადაპტირებული ტრანსპორტირების საშუალების ადაპტირებული ადგილი უნდა იყოს განთავსებული ისე, რომ ფიზიკური შეზღუდული შესაძლებლობის მქონე პირი არ გადაკვეთოს სატრანსპორტო ნაკადის მოძრაობის ზოლს.

მუხლი 25. ადაპტირებული ტრანსპორტირების საშუალების ადაპტირებული ადგილი

1. ადაპტირებული ტრანსპორტირების საშუალების ადაპტირებული ადგილი უნდა იყოს მინიმუმ 0,8 მეტრ სიგანის და 1,2 მეტრ სიგრძის.
2. ადაპტირებული ტრანსპორტირების საშუალების ადაპტირებული ადგილი უნდა იყოს აღჭურვილი სახელურებით.
3. ადაპტირებული ტრანსპორტირების საშუალების ადაპტირებული ადგილი უნდა იყოს განთავსებული ისე, რომ ფიზიკური შეზღუდული შესაძლებლობის მქონე პირი არ გადაკვეთოს სატრანსპორტო ნაკადის მოძრაობის ზოლს.

მუხლი 26. ადაპტირებული ტრანსპორტირების საშუალების ადაპტირებული ადგილი

1. ადაპტირებული ტრანსპორტირების საშუალების ადაპტირებული ადგილი უნდა იყოს მინიმუმ 0,8 მეტრ სიგანის და 1,2 მეტრ სიგრძის.
2. ადაპტირებული ტრანსპორტირების საშუალების ადაპტირებული ადგილი უნდა იყოს აღჭურვილი სახელურებით.
3. ადაპტირებული ტრანსპორტირების საშუალების ადაპტირებული ადგილი უნდა იყოს განთავსებული ისე, რომ ფიზიკური შეზღუდული შესაძლებლობის მქონე პირი არ გადაკვეთოს სატრანსპორტო ნაკადის მოძრაობის ზოლს.

მუხლი 27. ადაპტირებული ტრანსპორტირების საშუალების ადაპტირებული ადგილი

1. ადაპტირებული ტრანსპორტირების საშუალების ადაპტირებული ადგილი უნდა იყოს მინიმუმ 0,8 მეტრ სიგანის და 1,2 მეტრ სიგრძის.
2. ადაპტირებული ტრანსპორტირების საშუალების ადაპტირებული ადგილი უნდა იყოს აღჭურვილი სახელურებით.
3. ადაპტირებული ტრანსპორტირების საშუალების ადაპტირებული ადგილი უნდა იყოს განთავსებული ისე, რომ ფიზიკური შეზღუდული შესაძლებლობის მქონე პირი არ გადაკვეთოს სატრანსპორტო ნაკადის მოძრაობის ზოლს.

მუხლი 28. ადაპტირებული ტრანსპორტირების საშუალების ადაპტირებული ადგილი

1. ადაპტირებული ტრანსპორტირების საშუალების ადაპტირებული ადგილი უნდა იყოს მინიმუმ 0,8 მეტრ სიგანის და 1,2 მეტრ სიგრძის.
2. ადაპტირებული ტრანსპორტირების საშუალების ადაპტირებული ადგილი უნდა იყოს აღჭურვილი სახელურებით.
3. ადაპტირებული ტრანსპორტირების საშუალების ადაპტირებული ადგილი უნდა იყოს განთავსებული ისე, რომ ფიზიკური შეზღუდული შესაძლებლობის მქონე პირი არ გადაკვეთოს სატრანსპორტო ნაკადის მოძრაობის ზოლს.

მუხლი 29. ადაპტირებული ტრანსპორტირების საშუალების ადაპტირებული ადგილი

1. ადაპტირებული ტრანსპორტირების საშუალების ადაპტირებული ადგილი უნდა იყოს მინიმუმ 0,8 მეტრ სიგანის და 1,2 მეტრ სიგრძის.
2. ადაპტირებული ტრანსპორტირების საშუალების ადაპტირებული ადგილი უნდა იყოს აღჭურვილი სახელურებით.
3. ადაპტირებული ტრანსპორტირების საშუალების ადაპტირებული ადგილი უნდა იყოს განთავსებული ისე, რომ ფიზიკური შეზღუდული შესაძლებლობის მქონე პირი არ გადაკვეთოს სატრანსპორტო ნაკადის მოძრაობის ზოლს.

მუხლი 30. ადაპტირებული ტრანსპორტირების საშუალების ადაპტირებული ადგილი

1. ადაპტირებული ტრანსპორტირების საშუალების ადაპტირებული ადგილი უნდა იყოს მინიმუმ 0,8 მეტრ სიგანის და 1,2 მეტრ სიგრძის.
2. ადაპტირებული ტრანსპორტირების საშუალების ადაპტირებული ადგილი უნდა იყოს აღჭურვილი სახელურებით.
3. ადაპტირებული ტრანსპორტირების საშუალების ადაპტირებული ადგილი უნდა იყოს განთავსებული ისე, რომ ფიზიკური შეზღუდული შესაძლებლობის მქონე პირი არ გადაკვეთოს სატრანსპორტო ნაკადის მოძრაობის ზოლს.

მუხლი 31. ადაპტირებული ტრანსპორტირების საშუალების ადაპტირებული ადგილი

1. ადაპტირებული ტრანსპორტირების საშუალების ადაპტირებული ადგილი უნდა იყოს მინიმუმ 0,8 მეტრ სიგანის და 1,2 მეტრ სიგრძის.
2. ადაპტირებული ტრანსპორტირების საშუალების ადაპტირებული ადგილი უნდა იყოს აღჭურვილი სახელურებით.
3. ადაპტირებული ტრანსპორტირების საშუალების ადაპტირებული ადგილი უნდა იყოს განთავსებული ისე, რომ ფიზიკური შეზღუდული შესაძლებლობის მქონე პირი არ გადაკვეთოს სატრანსპორტო ნაკადის მოძრაობის ზოლს.

მუხლი 32. ადაპტირებული ტრანსპორტირების საშუალების ადაპტირებული ადგილი

1. ადაპტირებული ტრანსპორტირების საშუალების ადაპტირებული ადგილი უნდა იყოს მინიმუმ 0,8 მეტრ სიგანის და 1,2 მეტრ სიგრძის.
2. ადაპტირებული ტრანსპორტირების საშუალების ადაპტირებული ადგილი უნდა იყოს აღჭურვილი სახელურებით.
3. ადაპტირებული ტრანსპორტირების საშუალების ადაპტირებული ადგილი უნდა იყოს განთავსებული ისე, რომ ფიზიკური შეზღუდული შესაძლებლობის მქონე პირი არ გადაკვეთოს სატრანსპორტო ნაკადის მოძრაობის ზოლს.

მუხლი 33. ადაპტირებული ტრანსპორტირების საშუალების ადაპტირებული ადგილი

1. ადაპტირებული ტრანსპორტირების საშუალების ადაპტირებული ადგილი უნდა იყოს მინიმუმ 0,8 მეტრ სიგანის და 1,2 მეტრ სიგრძის.
2. ადაპტირებული ტრანსპორტირების საშუალების ადაპტირებული ადგილი უნდა იყოს აღჭურვილი სახელურებით.
3. ადაპტირებული ტრანსპორტირების საშუალების ადაპტირებული ადგილი უნდა იყოს განთავსებული ისე, რომ ფიზიკური შეზღუდული შესაძლებლობის მქონე პირი არ გადაკვეთოს სატრანსპორტო ნაკადის მოძრაობის ზოლს.

მუხლი 34. ადაპტირებული ტრანსპორტირების საშუალების ადაპტირებული ადგილი

1. ადაპტირებული ტრანსპორტირების საშუალების ადაპტირებული ადგილი უნდა იყოს მინიმუმ 0,8 მეტრ სიგანის და 1,2 მეტრ სიგრძის.
2. ადაპტირებული ტრანსპორტირების საშუალების ადაპტირებული ადგილი უნდა იყოს აღჭურვილი სახელურებით.
3. ადაპტირებული ტრანსპორტირების საშუალების ადაპტირებული ადგილი უნდა იყოს განთავსებული ისე, რომ ფიზიკური შეზღუდული შესაძლებლობის მქონე პირი არ გადაკვეთოს სატრანსპორტო ნაკადის მოძრაობის ზოლს.

მუხლი 35. ადაპტირებული ტრანსპორტირების საშუალების ადაპტირებული ადგილი

1. ადაპტირებული ტრანსპორტირების საშუალების ადაპტირებული ადგილი უნდა იყოს მინიმუმ 0,8 მეტრ სიგანის და 1,2 მეტრ სიგრძის.
2. ადაპტირებული ტრანსპორტირების საშუალების ადაპტირებული ადგილი უნდა იყოს აღჭურვილი სახელურებით.
3. ადაპტირებული ტრანსპორტირების საშუალების ადაპტირებული ადგილი უნდა იყოს განთავსებული ისე, რომ ფიზიკური შეზღუდული შესაძლებლობის მქონე პირი არ გადაკვეთოს სატრანსპორტო ნაკადის მოძრაობის ზოლს.

მუხლი 36. ადაპტირებული ტრანსპორტირების საშუალების ადაპტირებული ადგილი

1. ადაპტირებული ტრანსპორტირების საშუალების ადაპტირებული ადგილი უნდა იყოს მინიმუმ 0,8 მეტრ სიგანის და 1,2 მეტრ სიგრძის.
2. ადაპტირებული ტრანსპორტირების საშუალების ადაპტირებული ადგილი უნდა იყოს აღჭურვილი სახელურებით.
3. ადაპტირებული ტრანსპორტირების საშუალების ადაპტირებული ადგილი უნდა იყოს განთავსებული ისე, რომ ფიზიკური შეზღუდული შესაძლებლობის მქონე პირი არ გადაკვეთოს სატრანსპორტო ნაკადის მოძრაობის ზოლს.

მუხლი 37. ადაპტირებული ტრანსპორტირების საშუალების ადაპტირებული ადგილი

1. ადაპტირებული ტრანსპორტირების საშუალების ადაპტირებული ადგილი უნდა იყოს მინიმუმ 0,8 მეტრ სიგანის და 1,2 მეტრ სიგრძის.
2. ადაპტირ

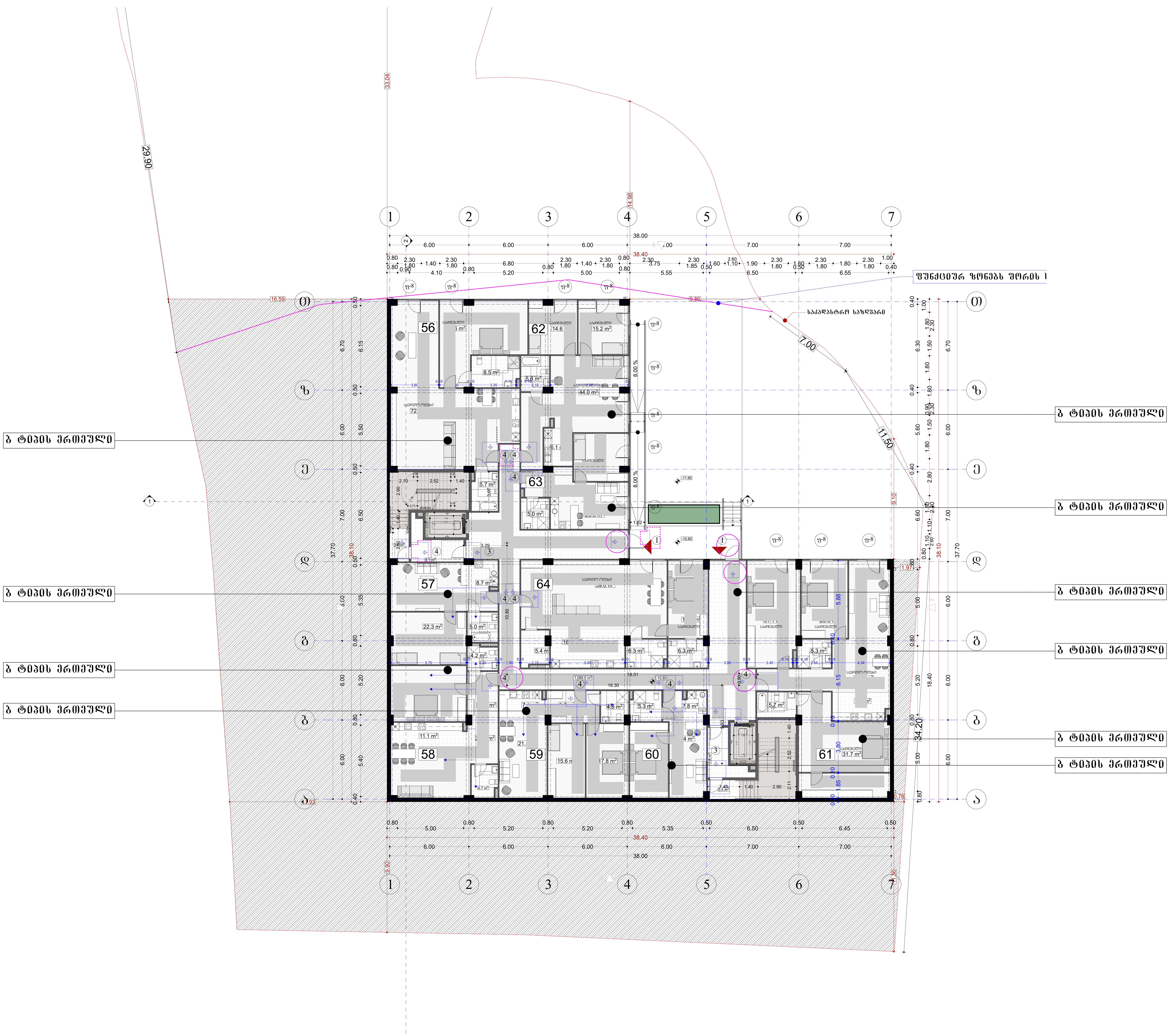

შპს „ნიუ პოინტ"
saqarTvelo, Tbilisi, mgalobliSvilis quCa #3,
I sarTuli ofisi #3; s/n: 404883943
www. newpoint.ge info@newpoint.ge
tel: / tel: +995 32 2945808; mob: / cell phone: +995 557 704433;
Ltd "NewPoint"
office N3, floor N1, 3 mgaloblishvili str.
Tbilisi, Georgia ID: 404883943

შენიშვნები notes

- ზომები მოცემულია სმ-ში
- ტერიტორიის ზომები მოწოდებულია დამკვეთის მიერ
- მშენებლობის პროცესში ნებისმიერი ცვლილება შეთანხმებული უნდა იყოს არქიტექტორთან

პირობითი აღნიშვნები

მიწის ნაკვეთის საკადასტრო საზღვარი

რკინაბეტონის კოლონა

ბლოკის კედელი

0.00 იატაკის მოპირკეთების ნიშნული

კართან მანევრირებისათვის საჭირო სივრცეები

მისაწვდომი სვლაგეზი შიდა სივრცეში

მისაწვდომი სვლაგეზი გარე სივრცეში

მისაწვდომი მოსატრიალებელი სივრცე

მისაწვდომი მიკროავტობუსის პარკინგი

თავშესაფრის ფართობი

პროექტის დასახელება project	მრავალბინიანი საცხოვრებელი სახლი კრწანისში	
დამკვეთი client	შპს "გ.თ.გ" ს/კ 404513335	
მისამართი address	ქ.თბილისი, ქუჩა კრწანისი, შესახვევი II, №11 ს/კ 01.18.06.011.163	
თანამდებობა position	სახელი გვარი name surname	ხელმოწერა signature
დირექტორი director	გიორგი კირკიტაძე Giorgi Kirkitadze	
პროექტის ავტორი author	გვანცა ზაქარიაშვილი Gvantsa Zakariashvili	
არქიტექტორი architect		
არქიტექტორი architect		
კონსტრუქტორი constructor		

არქიტექტურული ნაწილი architecture

ნახაზი drawing	თარიღი date of issue	24.09.2022
მიწის დონის ქვედა -1 სართული (-10.80 ნიშნულზე) სასაწყობო ფართობები, სადარბაზოს ფართობი	მასშტაბი scale	1:200
	სტადია stage	Project
	ფორმატი paper size	A2
	ფაილის სახელი file name	
	ფურცელი pages	

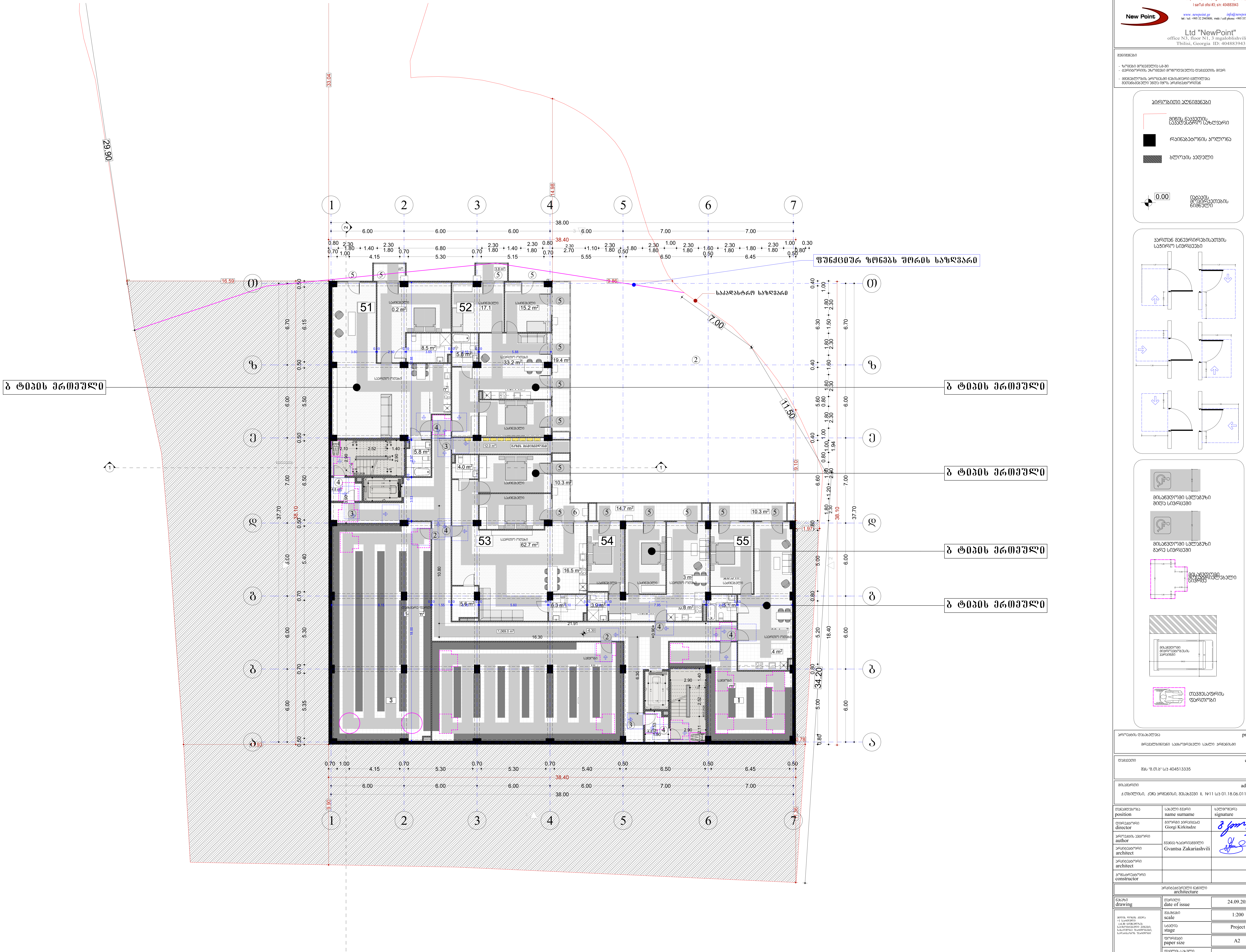

შპს „ნიუ პოინტ“
saqarTvelo, Tbilisi, mgalobliSvilis quCa #3,
I sarTuli ofisi #3; s/n: 404883943
www.newpoint.ge info@newpoint.ge
tel: / tel: +995 32 2945808; mob: / cell phone: +995 557 704433;
New Point
Ltd "NewPoint"
office N3, floor N1, 3 mgaloblishvili str.
Tbilisi, Georgia ID: 404883943

შენიშვნები — notes

- ზომები მოცემულია სმ-ში
- ტერიტორიის ზომები მოცემულია დამკვეთის მიერ
- მშენებლობის პროცესში ნებისმიერი ცვლილება შეთანხმებული უნდა იყოს არქიტექტორთან

პროექტის დასახელება — project	მრავალბინიანი საცხოვრებელი სახლი კრწანისში	
დამკვეთი — client	შპს "გ.თ.ბ" ს/კ 404513335	
მისამართი — address	ქ.თბილისი, ქუჩა კრწანისი, შესახვევი II, №11 ს/კ 01.18.06.011.163	
თანამდებობა position	სახელი გვარი name surname	ხელმოწერა signature
დირექტორი director	გიორგი კირკიტაძე Giorgi Kirkitadze	
პროექტის ავტორი author / არქიტექტორი architect	გვანცა ზაქარიაშვილი Gvantsa Zakariashvili	
არქიტექტორი architect		
კონსტრუქტორი constructor		

არქიტექტურული ნაწილი — architecture

ნახაზი drawing	თარიღი date of issue	24.09.2022
მიწის დონის ქვედა +1 სართული (-6.30 ნიშნულზე) საცხოვრებელი ბინები, სასაწყობე ფართობები, სადარბაზოს ფართობი	მასშტაბი scale	1:200
	სტადია stage	Project
	ფორმატი paper size	A2
	ფაილის სახელი file name	
	ფურცელი pages	





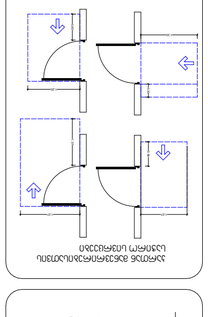

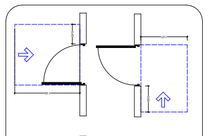

ავტომობილების მისასვლელი გზის დონე
ტროტუარის დონე

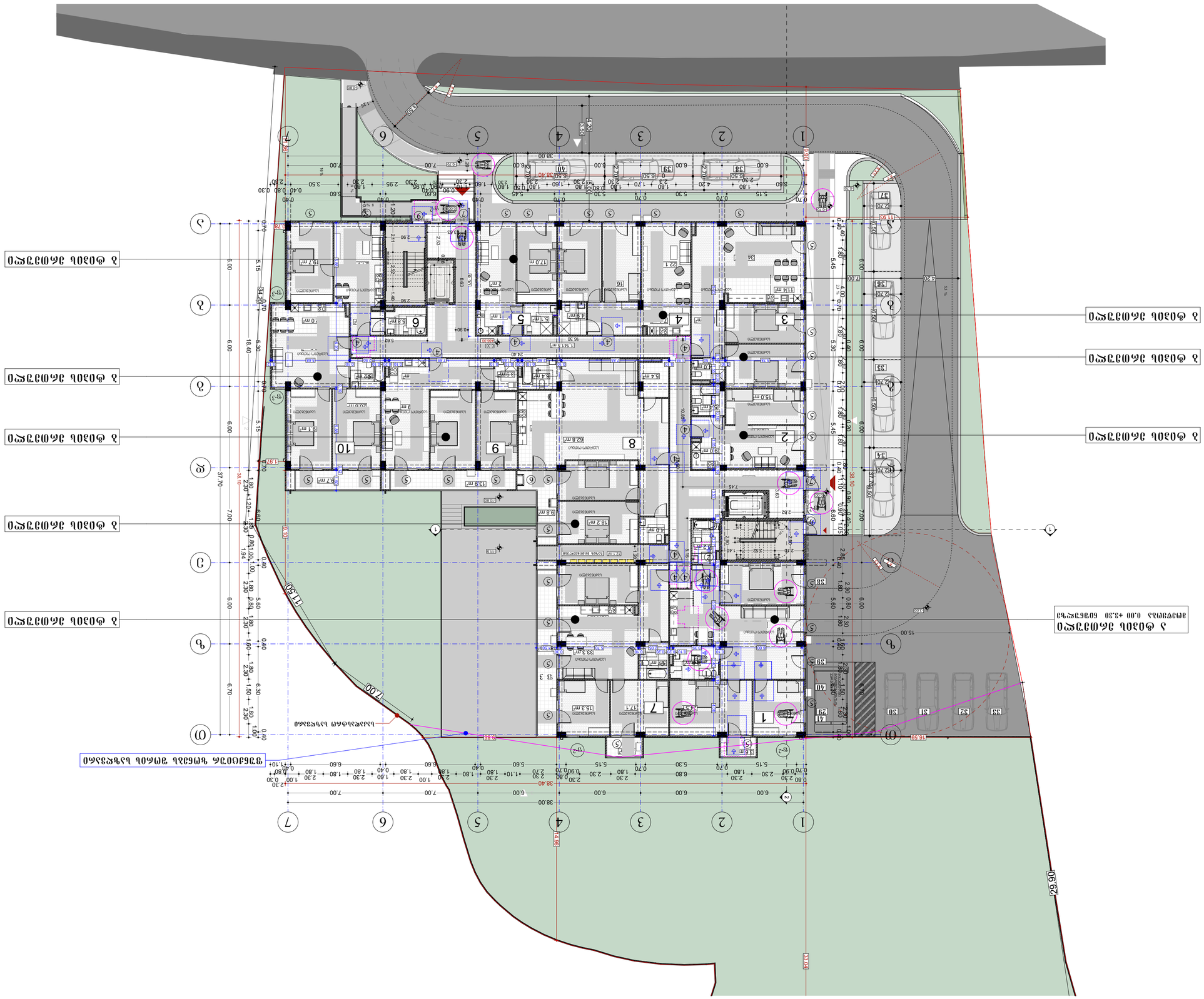
1 ფასადის ფრაგმენტი
2 ფასადის ფრაგმენტი
3 ფასადის ფრაგმენტი
4 ფასადის ფრაგმენტი
ფასადის ფრაგმენტი 2
ფასადის ფრაგმენტი 1
ნაკვეთის საზღვარი
ნაკვეთის საზღვარი
ნაკვეთის საზღვარი

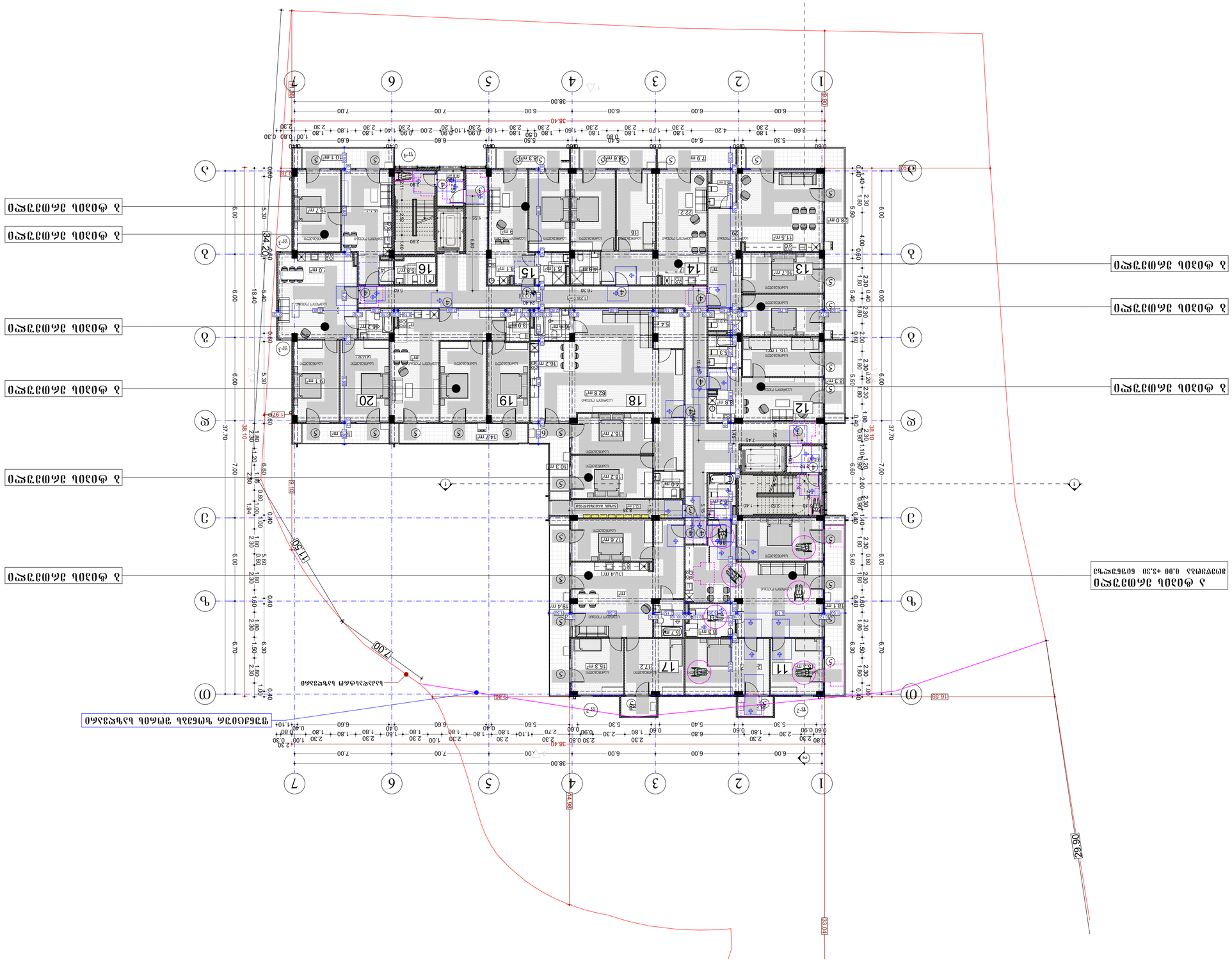

შპს „NewPoint"
საქართველო, თბილისი, ფილტვისა ქუჩა №1,
+995 32 2242888, მობ / cell phone: +995 577 744431,
www.newpoint.ge info@newpoint.ge
LLC "NewPoint"
Office №1, floor №1, 7 pilvtis kucha str.
Tbilisi, Georgia ID: 404833943

notes	შენიშვნები
- ყველა ზომები მოცემულია მილიმეტრებში, გარდა სპეციალურად მითითებული შემთხვევებისა - ნებისმიერი ცვლილება დაკავშირებული არქიტექტურულ ნაწილთან, შეთანხმებული უნდა იქნეს არქიტექტორთან	

ტიპიური სართულის გეგმა

- ბინათა საზღვრები
- ფანჯრების ოდენობა და ზომები
- ტიხრების ოდენობა და ზომები
- ავარიული ელექტრომომარაგების ქსელი
- 0.00 მშენებლობის ნულოვანი ნიშნული

სპეციალური ტიპის ბინების განლაგების სქემები

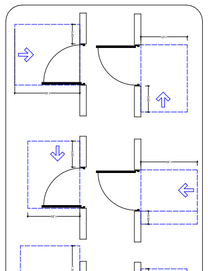

ბინა №1 ბინა №2

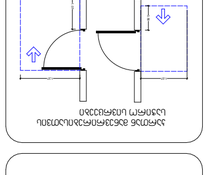

ბინა №3 ბინა №4

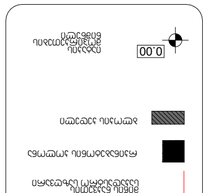

ბინა №5 ბინა №6



ბინა №7 ბინა №8

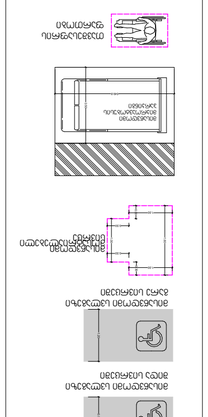

ბინა №9 ბინა №10

project	პროექტის დასახელება		
client	დამკვეთი		
address	მისამართი		
position	პოზიცია	name surname	სახელი გვარი
director	დირექტორი	Giorgi Kiknadze	გიორგი ჰიკნაძე
author	ავტორი		
architect	არქიტექტორი	Gvantsa Zakharashvili	გვანცა ზახარაშვილი
architect	არქიტექტორი		
constructor	კონსტრუქტორი		
architecture	არქიტექტურა		
date of issue	გაცემის თარიღი	24.09.2022	
scale	მასშტაბი	1:200	
stage	ეტაპი	Project	პროექტი
paper size	ფორმატი	A2	
file name	ფაილის დასახელება		
papes	ფურცლების რაოდენობა		
drawing	ნახაზის		

არქიტექტურული გეგმები შენობა-ნაგებობის უსაფრთხოების წესების ინფორმაციის დატანით

ეტლის ჰიდროიზოლაცია

მენიშვნა
ჰიდროიზოლაცია გამოსაყენებელი უნდა იყოს გარე კარისა და ფანჯრისანგბრჯნების, გამყვანილობების, და გარე ეტლის ზანგრჯების. (მეტ ეორისკარისების) ლენარეების ჯნიშვნა. ეკრისთარებით, გარე ეტლისა დანახრავის გეღასვეთისათვის. სავენტრებით, ეორდინებით (ეარითანებით) ტეროსებით (განებით), კედებით და მანას ნაგვრებით გეორეების(ეზოლაციები, უკვე, ჩეხნებულ ეტლისაგიერ ლარებები და მანაგლანჯნიშვნები. სალიდანა ეტლეები ჭეშტები ეეტლები მეტიდიო. ჰიდროიზოლაცია უნდა მოეყვეს გამოსვრილი ხიდეების ორივემხარეზე და გოლოებით ეეტლისანეზე ბერების, წოლანების კვეშ დენვების გამოვრილი გაფორების თაბა.

სახერავის ჰიდროიზოლაცია

მენიშვნა
ჰიდროიზოლაცია ის უნდა მოეყოს, რომ ეეტლისაზედ ბერების გაეხვების, ნანახავიერი მასალების, პარავების ეეტლების გეღასვეთისანეზების და სახერავის ზედაპირის არსებული სავე ტიპების გამოშიშვების ეარ ჭანდეს. ეეტლისა და სახერავი. ჰიდროიზოლაცია უნდა მოეყოს ეეტლისა და სახერავის ანაპირებით. სახერავის ანაპირ ნანახავიერ ადგილებში, ტიპიური ეარავ



შპს „ნიუ პოინტ“
saqarTvelo, Tbilisi, mgalobliSvilis quCa #3,
I sarTuli ofisi #3; s/n: 404883943

www. newpoint.ge info@newpoint.ge
tel: / tel: +995 32 2945808; mob: / cell phone: +995 557 704433;

Ltd "NewPoint"
office N3, floor N1, 3 mgaloblishvili str.
Tbilisi, Georgia ID: 404883943

შენიშვნები — notes

- ზომები მოცემულია სმ-ში
- ტერიტორიის აზომვები მოწოდებულია დამკვეთის მიერ
- მშენებლობის პროცესში ნებისმიერი ცვლილება შეთანხმებული უნდა იყოს არქიტექტორთან

პირობითი აღნიშვნები

- მიწის ნაკვეთის საკადასტრო საზღვარი
- რკინაბეტონის კოლონა
- ბლოკის კედელი
- 0.00 იატაკის მოპირკეთების ნიშნული

დაკავებულობის ჯგუფები	დაკავებულობის ჯგუფის აღნიშვნა
თავშეყრის ჯგუფი (თშ)	
საქმიანი ჯგუფი (სქ)	
საგანმანათლებლო ჯგუფი (სგ)	
სამრეწველო ჯგუფი (სმ)	
დიდი საფრთხის შემცველი ჯგუფი (დსშ)	
დაწესებულებითი ჯგუფი (დწ)	
სავაჭრო ჯგუფი (სვ)	
საცხოვრებელი ჯგუფი (სც)	
სასაწყობო ჯგუფი (სწ)	
დამხმარე ჯგუფი (დს)	

გასასვლელამდე სავალი მანძილი

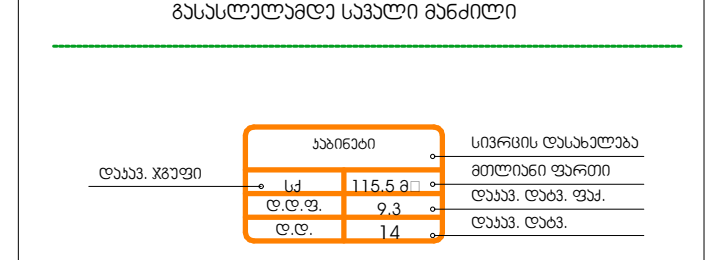

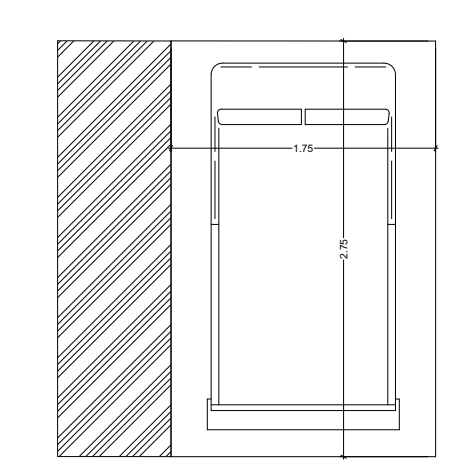

მისაწვდომი მიკროავტობუსის პარკინგი

პროექტის დასახელება — project
მრავალბინიანი საცხოვრებელი სახლი კრწანისში

დამკვეთი — client
შპს "ზ.თ.ბ" ს/კ 404513335

მისამართი — address
ქ.თბილისი, ქუჩა კრწანისი, შესახვევი II, №11 ს/კ 01.18.06.011.163

თანამდებობა position	სახელი გვარი name surname	ხელმოწერა signature
დირექტორი director	გიორგი კირკიტაძე Giorgi Kirkitadze	
პროექტის ავტორი author	გვანცა ზაქარიაშვილი Gvantsa Zakariashvili	
არქიტექტორი architect		
არქიტექტორი architect		
კონსტრუქტორი constructor		

არქიტექტურული ნაწილი — architecture

ნახაზი drawing		
მიწის დონის ქვეშა -1 სართული (-10.80 ნიშნულზე) სასაწყობო ფართობები, სადარბაზოს ფართობი	თარიღი date of issue	24.09.2022
	მასშტაბი scale	1:200
	სტადია stage	Project
	ფორმატი paper size	A2
	ფაილის სახელი file name	
	ფურცელი pages	


ЗАО "NewPoint"
Ltd "NewPoint"
www.newpoint.ge
info@newpoint.ge
თბილისი, ქეცხოველის ქ.3, ბინა N1, ოფისი N2
Tbilisi, Ketskhoveli str. 3, flat N1, office N2
+995 322 736631, +995 32 2426666
0162343
ნახაზის დასახელება
drawing name
ნახაზის თარიღი
date of issue
24.09.2022
მასშტაბი
scale
1:200
ეტაპი
stage
Project
ფორმატი
paper size
A2
ფაილის სახელი
file name
ხელმოწერა
signature
პოზიცია
position
ხელმძღვანელი
director
ავტორი
author
არქიტექტორი
architect
არქიტექტორი
architect
კონსტრუქტორი
constructor
არქიტექტურა
architecture
პროექტი
project
ობიექტის მისამართი, საკადასტრო კოდი, ფართობი და ზონირების ინდექსი
ობიექტის მისამართი
address
შპს "ნიუპოინტი"
+995 322 736631
ობიექტის დასახელება
client
ნახაზის დასახელება
ნახაზის ნომერი
ნახაზის მასშტაბი
ნახაზის ფორმატი
ნახაზის თარიღი
ნახაზის ავტორი
ნახაზის დირექტორი
ნახაზის პოზიციის დასახელება
ნახაზის ხელმოწერა
ნახაზის არქიტექტორი
ნახაზის კონსტრუქტორი
ნახაზის ფაილის სახელი
ნახაზის ფორმატი
ნახაზის ეტაპი
ნახაზის მასშტაბი
ნახაზის თარიღი
ნახაზის დასახელება
ნახაზის ნომერი
ობიექტის მისამართი, საკადასტრო კოდი, ფართობი და ზონირების ინდექსი
ობიექტის დასახელება

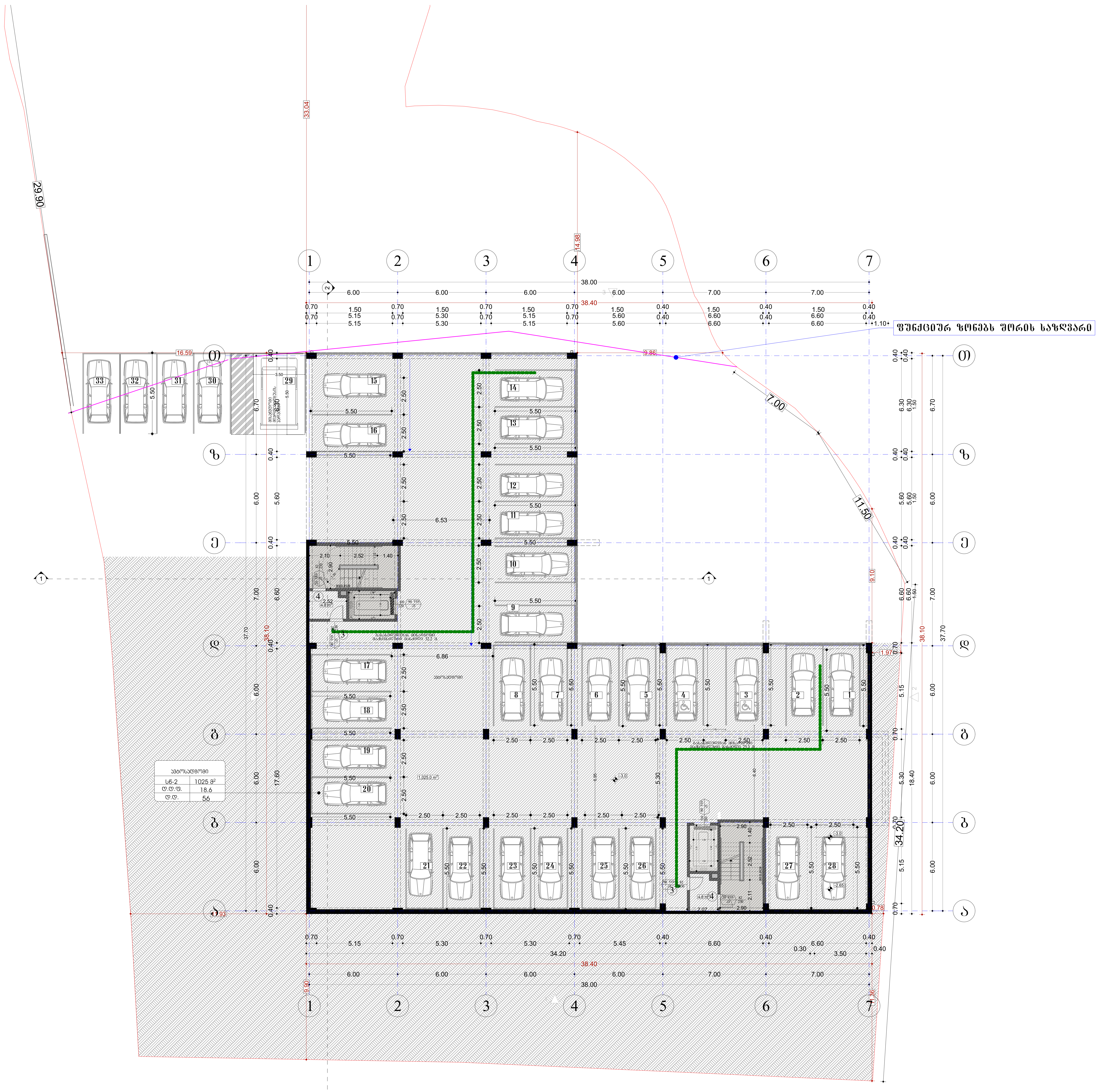

შპს „ნიუ პოინტ"
saqarTvelo, Tbilisi, mgalobliSvilis quCa #3,
I sarTuli ofisi #3; s/n: 404883943
www.newpoint.ge info@newpoint.ge
tel: / tel: +995 32 2945808; mob: / cell phone: +995 557 704433;
Ltd "NewPoint"
office N3, floor N1, 3 mgaloblishvili str.
Tbilisi, Georgia ID: 404883943

შენიშვნები — notes

- ზომები მოცემულია სმ-ში
- ტერიტორიის აზომვები მოწოდებულია დამკვეთის მიერ
- მშენებლობის პროცესში ნებისმიერი ცვლილება შეთანხმებული უნდა იყოს არქიტექტორთან

პირობითი აღნიშვნები

- მიწის ნაკვეთის საკადასტრო საზღვარი
- რკინაბეტონის კოლონა
- ბლოკის კედელი
- 0.00 იატაკის მოპირკეთების ნიშნული

დაკავებულობის ჯგუფები	დაკავებულობის ჯგუფის აღნიშვნა
თავშეყრის ჯგუფი (თჯ)	
საქმიანი ჯგუფი (სქ)	
საგანმანათლებლო ჯგუფი (სგ)	
სამრეწველო ჯგუფი (სმ)	
დიდი საფრთხის შემცველი ჯგუფი (დსშ)	
დაწესებულებითი ჯგუფი (დწ)	
სავაჭრო ჯგუფი (სვ)	
საცხოვრებელი ჯგუფი (სც)	
სასაწყობო ჯგუფი (სწ)	
დამხმარე ჯგუფი (დს)	

გასასვლელამდე სავალი მანძილი

მისაწვდომი მიკროავტობუსის პარკინგი

პროექტის დასახელება	project
მრავალბინიანი საცხოვრებელი სახლი კრწანისში	
დამკვეთი	client
შპს "გ.თ.ბ" ს/კ 404513335	
მისამართი	address
ქ.თბილისი, ქუჩა კრწანისი, შესახვევი II, №11 ს/კ 01.18.06.011.163	

თანამდებობა position	სახელი გვარი name surname	ხელმოწერა signature
დირექტორი director	გიორგი კირკიტაძე Giorgi Kirkitadze	
პროექტის ავტორი author	გვანცა ზაქარიაშვილი Gvantsa Zakariashvili	
არქიტექტორი architect		
არქიტექტორი architect		
კონსტრუქტორი constructor		

არქიტექტურული ნაწილი
architecture

ნახაზი drawing		
მიწის დონის ზედა სართული +2 სართული (-3.00 ნიშნულზე) ღია ავტოსადგომი, სადარბაზოს ფართობი	თარიღი date of issue	24.09.2022
	მასშტაბი scale	1:200
	სტადია stage	Project
	ფორმატი paper size	A2
	ფაილის სახელი file name	
	ფურცელი pages	



შპს „ნიუ პოინტ"
saqarTvelo, Tbilisi, mgalobliSvilis quCa #3,
I sarTuli ofisi #3; s/n: 404883943
www. newpoint.ge info@newpoint.ge
tel: / tel: +995 32 2945808; mob: / cell phone: +995 557 704433;
Ltd "NewPoint"
office N3, floor N1, 3 mgaloblishvili str.
Tbilisi, Georgia ID: 404883943

შენიშვნები — notes

- ზომები მოცემულია სმ-ში
- ტერიტორიის ზომები მოწოდებულია დამკვეთის მიერ
- მშენებლობის პროცესში ნებისმიერი ცვლილება შეთანხმებული უნდა იყოს არქიტექტორთან

პირობითი აღნიშვნები

- მიწის ნაკვეთის საკადასტრო საზღვარი
- რკინაბეტონის კოლონა
- ბლოკის კედელი
- 0.00 იატაკის მოპირკეთების ნიშნული

დაკავებულობის ჯგუფები	დაკავებულობის ჯგუფის აღნიშვნა
თავშეყრის ჯგუფი (თშ)	
საქმიანი ჯგუფი (სქ)	
საგანმანათლებლო ჯგუფი (სგ)	
სამრეწველო ჯგუფი (სმ)	
დიდი საფრთხის შემცველი ჯგუფი (დსშ)	
დაწესებულებითი ჯგუფი (დწ)	
სავაჭრო ჯგუფი (სვ)	
საცხოვრებელი ჯგუფი (სც)	
სასაწყობო ჯგუფი (სწ)	
დამხმარე ჯგუფი (დს)	

გასასვლელამდე სავალი მანძილი

დაკავ. ჯგუფი	სახელი	
სქ	115.5 მ²	მთლიანი ფართი
დ.დ.ფ.	9.3	დაკავ. დატვ. ფაქ.
დ.დ.	14	დაკავ. დატვ.

სივრცის დასახელება

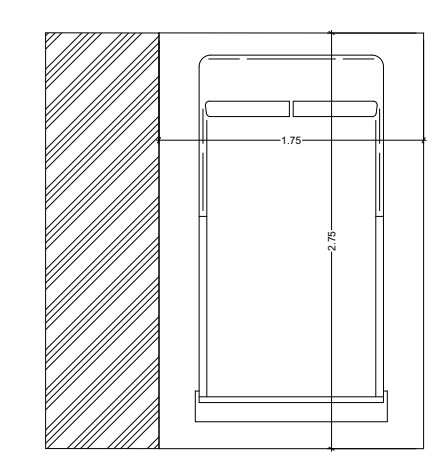

მისაწვდომი მიკროავტობუსის პარკინგი

პროექტის დასახელება / project	მრავალბინიანი საცხოვრებელი სახლი კრწანისში
დამკვეთი / client	შპს "ზ.თ.ზ" ს/კ 404513335
მისამართი / address	ქ.თბილისი, ქუჩა კრწანისი, შესახვევი II, №11 ს/კ 01.18.06.011.163

თანამდებობა position	სახელი გვარი name surname	ხელმოწერა signature
დირექტორი director	გიორგი კირკიტაძე Giorgi Kirkitadze	
პროექტის ავტორი author	გვანცა ზაქარიაშვილი Gvantsa Zakariashvili	
არქიტექტორი architect		
არქიტექტორი architect		
კონსტრუქტორი constructor		

არქიტექტურული ნაწილი — architecture

ნახაზი drawing		
მიწის დონის ზედა +3 სართული (0.00 ნიშნული) საცხოვრებელი ბინები, სადარბაზოს ფართობი	თარიღი date of issue	24.09.2022
	მასშტაბი scale	1:200
	სტადია stage	Project
	ფორმატი paper size	A2
	ფაილის სახელი file name	
	ფურცელი pages	

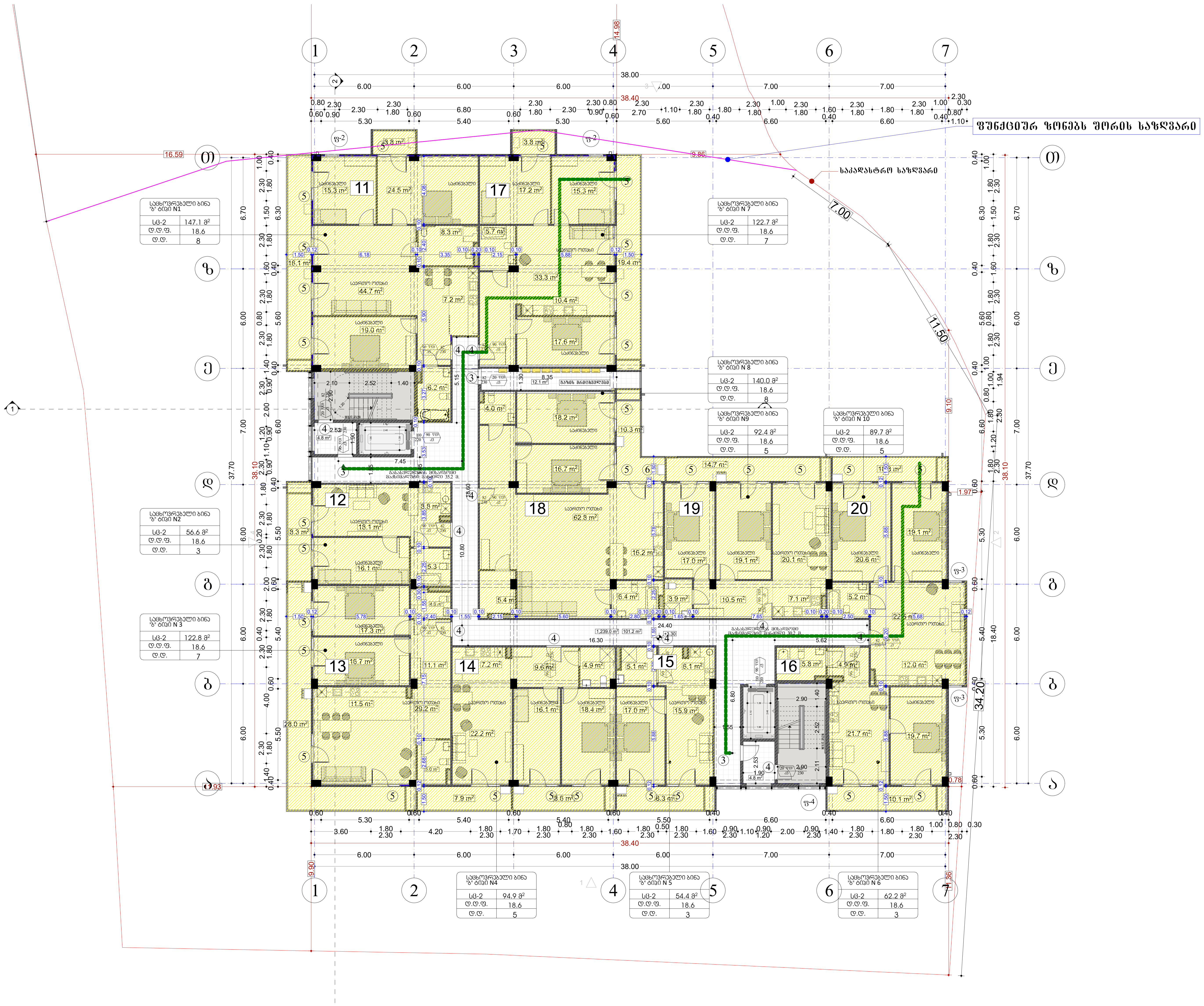

შპს „ნიუ პოინტ“
saqarTvelo, Tbilisi, mgalobliSvilis quCa #3, I sarTuli ofisi #3; s/n: 404883943
www. newpoint.ge info@newpoint.ge
tel: / tel: +995 32 2945808; mob: / cell phone: +995 557 704433;

Ltd "NewPoint"
office N3, floor N1, 3 mgaloblishvili str.
Tbilisi, Georgia ID: 404883943

შენიშვნები — notes

- ზომები მოცემულია სმ-ში
- ტერიტორიის ზომები მოწოდებულია დამკვეთის მიერ
- მშენებლობის პროცესში ნებისმიერი ცვლილება შეთანხმებული უნდა იყოს არქიტექტორთან

პირობითი აღნიშვნები

- მიწის ნაკვეთის საკადასტრო საზღვარი
- რკინაბეტონის კოლონა
- ბლოკის კედელი
- 0.00 — იატაკის მოპირკეთების ნიშნული

დაკავებულობის ჯგუფები	დაკავებულობის ჯგუფის აღნიშვნა
თავშეყრის ჯგუფი (თვ)	
საქმიანი ჯგუფი (სქ)	
საგანმანათლებლო ჯგუფი (სგ)	
სამრეწველო ჯგუფი (სმ)	
დიდი საფრთხის შემცველი ჯგუფი (დსშ)	
დაწესებულებითი ჯგუფი (დწ)	
სავაჭრო ჯგუფი (სვ)	
საცხოვრებელი ჯგუფი (სც)	
სასაწყობო ჯგუფი (სწ)	
დამხმარე ჯგუფი (დს)	

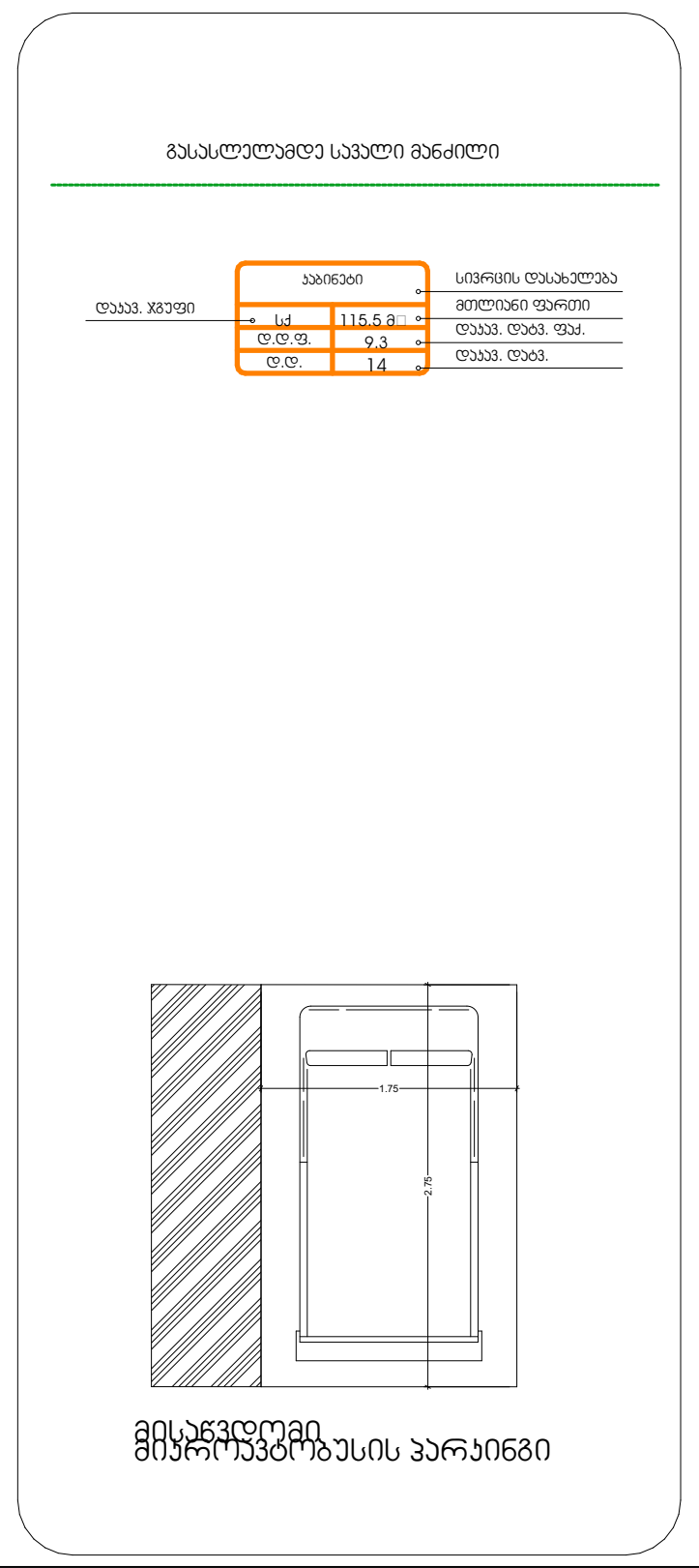

პროექტის დასახელება — project
მრავალბინიანი საცხოვრებელი სახლი კრწანისში

დამკვეთი — client
შპს "ზ.თ.ბ" ს/კ 404513335

მისამართი — address
ქ.თბილისი, ქუჩა კრწანისი, შესახვევი II, №11 ს/კ 01.18.06.011.163

თანამდებობა position	სახელი გვარი name surname	ხელმოწერა signature
დირექტორი director	გიორგი კირკიტაძე Giorgi Kirkitadze	
პროექტის ავტორი author / არქიტექტორი architect	გვანცა ზაქარიაშვილი Gvantsa Zakariashvili	
არქიტექტორი architect		
კონსტრუქტორი constructor		

არქიტექტურული ნაწილი
architecture

ნახაზი drawing		
მეორე დონის ზედა ტიპიური სართულები +4-+7 სართული (+3.30- +13.20 ნიშნულზე) საცხოვრებელი ბინები, სადარბაზოს ფართობი	თარიღი date of issue	24.09.2022
	მასშტაბი scale	1:200
	სტადია stage	Project
	ფორმატი paper size	A2
	ფაილის სახელი file name	
	ფურცელი pages	

არქიტექტურული გეგმები შენობა-ნაგებობის უსაფრთხოების წესების (სახანძრო სისტემების) და მისაწვდომობის ერთიანი სტანდარტების (საინფორმაციო აბრების) ინფორმაციის დატანით

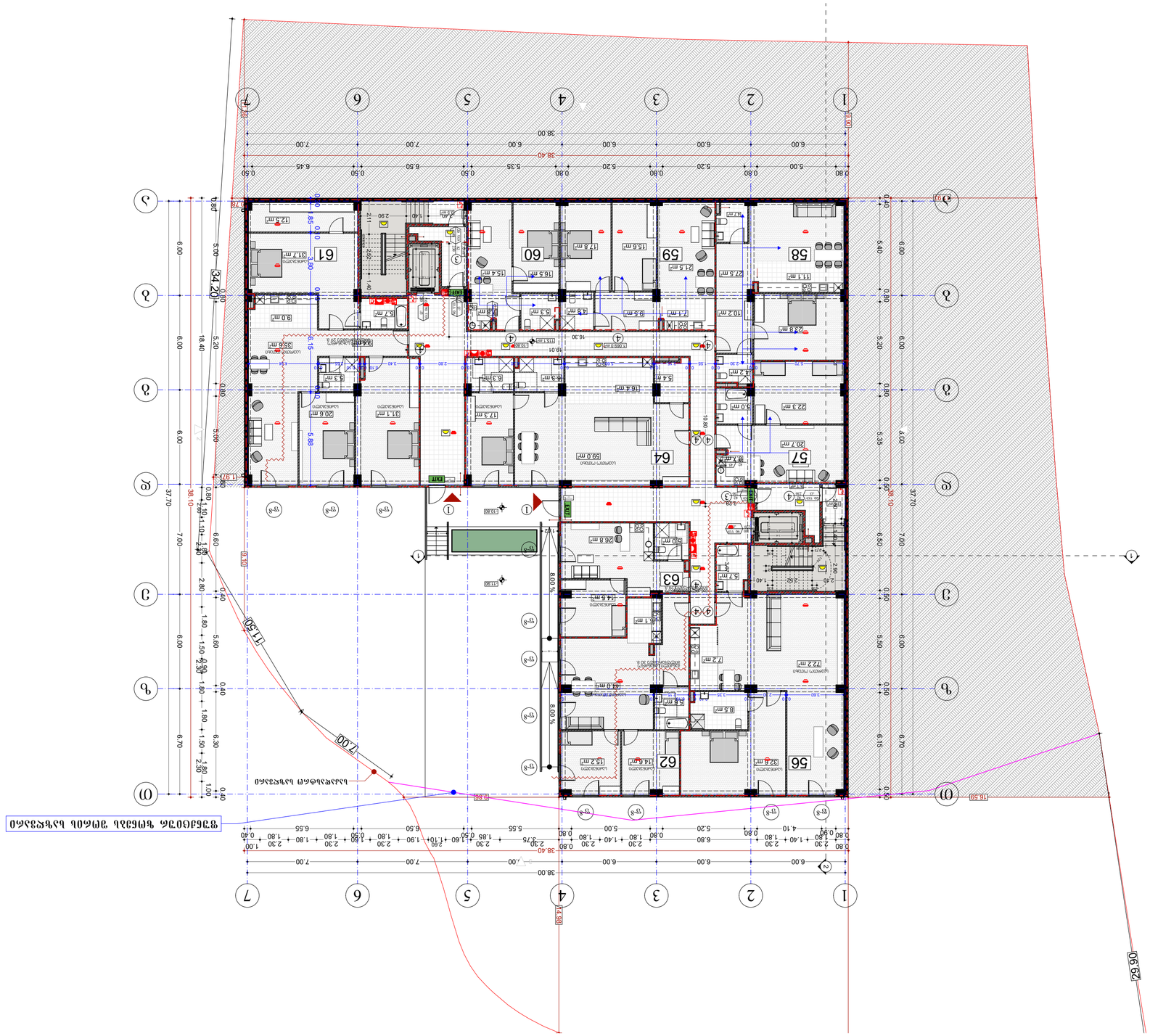

შპს „ნიუ პოინთი"
ქალაქი თბილისი, ალექსანძრე ყაზბეგის ქუჩა №3
| ofice №3, Alexander Kazbegi str. Tbilisi, Georgia
ტელ: +995 32 2963636, ფაქსი / cell phone: +995 577 756631,
www.newpoint.ge info@newpoint.ge
New Point
LLC "NewPoint"
Tbilisi, Georgia ID: 404883943

notes	შენიშვნები
- ზომები მოცემულია მილიმეტრებში და სართულის დონეები მეტრებში, თუ სხვა რამ არ არის მითითებული - ფასადის ფერადოვანი გადაწყვეტა დამატებით შეთანხმდება არქიტექტორთან - ფანჯრების ფერადოვანი გადაწყვეტა დამატებით შეთანხმდება არქიტექტორთან	

- dimensions are in millimeters and floor levels in meters, unless otherwise indicated
- color solution of facades will be additionally agreed with the architect
- color solution of windows will be additionally agreed with the architect

ელექტრო ფანელი	electric panel
ცეცხლსაწინააღმდეგო ნაკრები	fire extinguisher set
ცეცხლსაწინააღმდეგო ჩაქუჩი	fire hammer
ცეცხლსაწინააღმდეგო ბოძი	fire pole
ცეცხლსაწინააღმდეგო ჰიდრანტი	fire hydrant
ცეცხლსაწინააღმდეგო ხელსაწყოების კარადა	fire tool cabinet

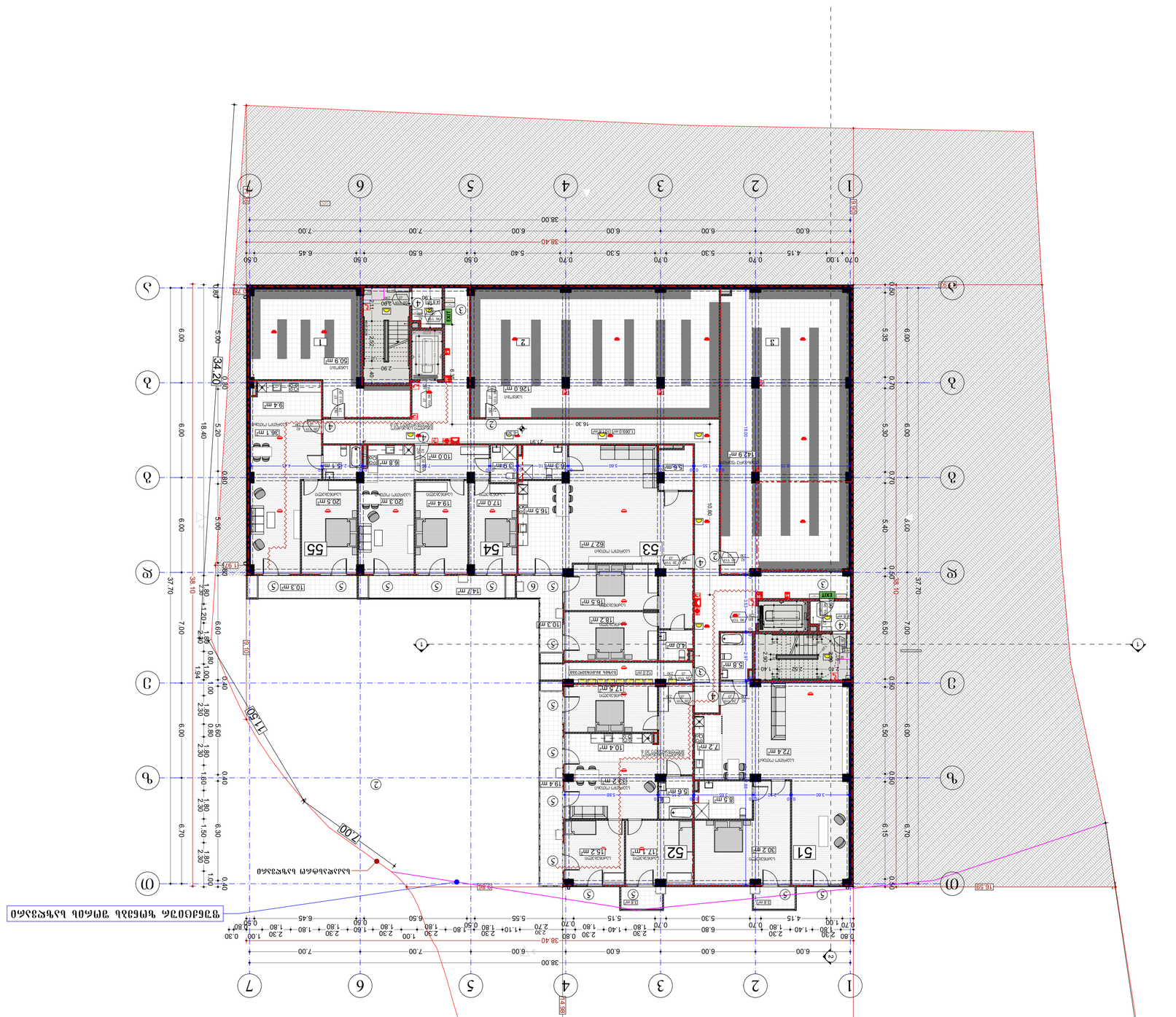
38.40
38.00
6.00
7.00
1
2
3
4
5
6
7
Ա
Բ
Գ
Դ
Ե
Զ
Է
Ը
Թ
Ժ
Ի
Լ
34.20
29.90
16.20
9.80
11.50
7.00
ავტომობილის მოძრაობის მიმართულება
ველოსიპედის მოძრაობის მიმართულება
ფეხით მოსიარულეთა მოძრაობის მიმართულება
ასაწევი ხიდი
ავტომობილის პარკირების ადგილი
ველოსიპედის პარკირების ადგილი
ნარინჯისფერი ზოლი
ნარინჯისფერი ზოლი
ნარინჯისფერი ზოლი
ნარინჯისფერი ზოლი
EXIT
ევაკუაციის მიმართულების მაჩვენებელი
ევაკუაციის მიმართულების მაჩვენებელი
ხანძარსაწინააღმდეგო ჯაჭვი
ხანძარსაწინააღმდეგო ჯაჭვი
ხანძარსაწინააღმდეგო ჯაჭვ

project	პროექტის დასახელება
	მიწის ნაკვეთის საკადასტრო კოდი, მისამართი
client	დამკვეთი
	ტელ. ფაქსი, ელ.ფოსტა
address	მისამართი
	ქ.თბილისი, კრწანისის რ-ნი, IV მკ-ნი, კვ.01.18.06.011.163
signature	ხელმოწერა
name surname	სახელი გვარი
position	თანამდებობა
director	დირექტორი
	გიორგი ჩიქობავა
author	ავტორი
	ავთანდილ ჯაფარიძე
architect	არქიტექტორი
	ქრისტინა ზახარაშვილი
architect	არქიტექტორი
constructor	კონსტრუქტორი
architecture	არქიტექტურა
drawing	ნახაზის
date of issue	გადაცემის თარიღი
	24.09.2022
scale	მასშტაბი
	1:200
stage	ფაზა
	Project
paper size	ფორმატი
	A2
file name	ფაილის სახელი
pages	ფურცელი

შპს „ნიუ პოინტ"

ltd "NewPoint"

office N3, floor N1, 3 mgaloblishvili str.
Tbilisi, Georgia ID: 404833943

www.newpoint.ge info@newpoint.ge
tel: +995 32 2400606, mob: +995 577 704535,

notes

ზოგადი შენიშვნები

- ზომა მილიმეტრებით და ნიშნულები მეტრებით მოცემულია პროექტის ნულოვან ნიშნულთან მიმართებით
- ნებისმიერი ცვლილება პროექტში ან ნახაზებში ავტორის ნებართვის გარეშე დაუშვებელია

ტერიტორიის ათვისების მაჩვენებლები

მიწის ნაკვეთის ფართობი	2928.43 კვ.მ
მიწის ნაკვეთის ათვისების ინდექსი	0.00
მიწის ნაკვეთის ათვისების კოეფიციენტი	0.00
მშენებარე ფართობი	0.00 კვ.მ
მათ შორის:	
მიწისქვეშა სართულის ფართობი	0.00 კვ.მ
მიწისზედა სართულების ფართობი	0.00 კვ.მ
ავტოსადგომების რაოდენობა	0
მათ შორის:	
მიწისქვეშა სართულზე	0
მიწისზედა სართულებზე	0
ეზოში	0

- ნაკვეთის საზღვარი
- მშენებარე ობიექტის კონტური
- ნაკვეთის საზღვრიდან 1მ-ით დაშორებული ხაზი
- ნაკვეთის საზღვრიდან 3მ-ით დაშორებული ხაზი
- ნაკვეთის საზღვრიდან 5მ-ით დაშორებული ხაზი
- ნაკვეთის საზღვრიდან 6მ-ით დაშორებული ხაზი
- ნაკვეთის საზღვრიდან 10მ-ით დაშორებული ხაზი
- ნაკვეთის საზღვრიდან 20მ-ით დაშორებული ხაზი
- ნაკვეთის საზღვრიდან 30მ-ით დაშორებული ხაზი
- ნაკვეთის საზღვრიდან 50მ-ით დაშორებული ხაზი
- ნაკვეთის საზღვრიდან 100მ-ით დაშორებული ხაზი
- ნაკვეთის საზღვრიდან 200მ-ით დაშორებული ხაზი
- ნაკვეთის საზღვრიდან 300მ-ით დაშორებული ხაზი
- ნაკვეთის საზღვრიდან 500მ-ით დაშორებული ხაზი
- ნაკვეთის საზღვრიდან 1000მ-ით დაშორებული ხაზი
- ნაკვეთის საზღვრიდან 2000მ-ით დაშორებული ხაზი
- ნაკვეთის საზღვრიდან 3000მ-ით დაშორებული ხაზი
- ნაკვეთის საზღვრიდან 5000მ-ით დაშორებული ხაზი
- ნაკვეთის საზღვრიდან 10000მ-ით დაშორებული ხაზი
- ნაკვეთის საზღვრიდან 20000მ-ით დაშორებული ხაზი
- ნაკვეთის საზღვრიდან 30000მ-ით დაშორებული ხაზი
- ნაკვეთის საზღვრიდან 50000მ-ით დაშორებული ხაზი
- ნაკვეთის საზღვრიდან 100000მ-ით დაშორებული ხაზი
- ნაკვეთის საზღვრიდან 200000მ-ით დაშორებული ხაზი
- ნაკვეთის საზღვრიდან 300000მ-ით დაშორებული ხაზი
- ნაკვეთის საზღვრიდან 500000მ-ით დაშორებული ხაზი
- ნაკვეთის საზღვრიდან 1000000მ-ით დაშორებული ხაზი
- ნაკვეთის საზღვრიდან 2000000მ-ით დაშორებული ხაზი
- ნაკვეთის საზღვრიდან 3000000მ-ით დაშორებული ხაზი
- ნაკვეთის საზღვრიდან 5000000მ-ით დაშორებული ხაზი
- ნაკვეთის საზღვრიდან 10000000მ-ით დაშორებული ხაზი
- ნაკვეთის საზღვრიდან 20000000მ-ით დაშორებული ხაზი
- ნაკვეთის საზღვრიდან 30000000მ-ით დაშორებული ხაზი
- ნაკვეთის საზღვრიდან 50000000მ-ით დაშორებული ხაზი
- ნაკვეთის საზღვრიდან 100000000მ-ით დაშორებული ხაზი
- ნაკვეთის საზღვრიდან 200000000მ-ით დაშორებული ხაზი
- ნაკვეთის საზღვრიდან 300000000მ-ით დაშორებული ხაზი
- ნაკვეთის საზღვრიდან 500000000მ-ით დაშორებული ხაზი
- ნაკვეთის საზღვრიდან 1000000000მ-ით დაშორებული ხაზი
- ნაკვეთის საზღვრიდან 2000000000მ-ით დაშორებული ხაზი
- ნაკვეთის საზღვრიდან 3000000000მ-ით დაშორებული ხაზი
- ნაკვეთის საზღვრიდან 5000000000მ-ით დაშორებული ხაზი
- ნაკვეთის საზღვრიდან 10000000000მ-ით დაშორებული ხაზი
- ნაკვეთის საზღვრიდან 20000000000მ-ით დაშორებული ხაზი
- ნაკვეთის საზღვრიდან 30000000000მ-ით დაშორებული ხაზი
- ნაკვეთის საზღვრიდან 50000000000მ-ით დაშორებული ხაზი
- ნაკვეთის საზღვრიდან 100000000000მ-ით დაშორებული ხაზი
- ნაკვეთის საზღვრიდან 200000000000მ-ით დაშორებული ხაზი
- ნაკვეთის საზღვრიდან 300000000000მ-ით დაშორებული ხაზი
- ნაკვეთის საზღვრიდან 500000000000მ-ით დაშორებული ხაზი
- ნაკვეთის საზღვრიდან 1000000000000მ-ით დაშორებული ხაზი
- ნაკვეთის საზღვრიდან 2000000000000მ-ით დაშორებული ხაზი
- ნაკვეთის საზღვრიდან 3000000000000მ-ით დაშორებული ხაზი
- ნაკვეთის საზღვრიდან 5000000000000მ-ით დაშორებული ხაზი
- ნაკვეთის საზღვრიდან 10000000000000მ-ით დაშორებული ხაზი
- ნაკვეთის საზღვრიდან 20000000000000მ-ით დაშორებული ხაზი
- ნაკვეთის საზღვრიდან 30000000000000მ-ით დაშორებული ხაზი
- ნაკვეთის საზღვრიდან 50000000000000მ-ით დაშორებული ხაზი
- ნაკვეთის საზღვრიდან 100000000000000მ-ით დაშორებული ხაზი
- ნაკვეთის საზღვრიდან 200000000000000მ-ით დაშორებული ხაზი
- ნაკვეთის საზღვრიდან 300000000000000მ-ით დაშორებული ხაზი
- ნაკვეთის საზღვრიდან 500000000000000მ-ით დაშორებული ხაზი
- ნაკვეთის საზღვრიდან 1000000000000000მ-ით დაშორებული ხაზი
- ნაკვეთის საზღვრიდან 2000000000000000მ-ით დაშორებული ხაზი
- ნაკვეთის საზღვრიდან 3000000000000000მ-ით დაშორებული ხაზი
- ნაკვეთის საზღვრიდან 5000000000000000მ-ით დაშორებული ხაზი
- ნაკვეთის საზღვრიდან 10000000000000000მ-ით დაშორებული ხაზი
- ნაკვეთის საზღვრიდან 20000000000000000მ-ით დაშორებული ხაზი
- ნაკვეთის საზღვრიდან 30000000000000000მ-ით დაშორებული ხაზი
- ნაკვეთის საზღვრიდან 50000000000000000მ-ით დაშორებული ხაზი
- ნაკვეთის საზღვრიდან 100000000000000000მ-ით დაშორებული ხაზი
- ნაკვეთის საზღვრიდან 200000000000000000მ-ით დაშორებული ხაზი
- ნაკვეთის საზღვრიდან 300000000000000000მ-ით დაშორებული ხაზი
- ნაკვეთის საზღვრიდან 500000000000000000მ-ით დაშორებული ხაზი
- ნაკვეთის საზღვრიდან 1000000000000000000მ-ით დაშორებული ხაზი
- ნაკვეთის საზღვრიდან 2000000000000000000მ-ით დაშორებული ხაზი
- ნაკვეთის საზღვრიდან 3000000000000000000მ-ით დაშორებული ხაზი
- ნაკვეთის საზღვრიდან 5000000000000000000მ-ით დაშორებული ხაზი
- ნაკვეთის საზღვრიდან 10000000000000000000მ-ით დაშორებული ხაზი
- ნაკვეთის საზღვრიდან 20000000000000000000მ-ით დაშორებული ხაზი
- ნაკვეთის საზღვრიდან 30000000000000000000მ-ით დაშორებული ხაზი
- ნაკვეთის საზღვრიდან 50000000000000000000მ-ით დაშორებული ხაზი
- ნაკვეთის საზღვრიდან 100000000000000000000მ-ით დაშორებული ხაზი
- ნაკვეთის საზღვრიდან 200000000000000000000მ-ით დაშორებული ხაზი
- ნაკვეთის საზღვრიდან 300000000000000000000მ-ით დაშორებული ხაზი
- ნაკვეთის საზღვრიდან 500000000000000000000მ-ით დაშორებული ხაზი
- ნაკვეთის საზღვრიდან 1000000000000000000000მ-ით დაშორებული ხაზი
- ნაკვეთის საზღვრიდან 2000000000000000000000მ-ით დაშორებული ხაზი
- ნაკვეთის საზღვრიდან 3000000000000000000000მ-ით დაშორებული ხაზი
- ნაკვეთის საზღვრიდან 5000000000000000000000მ-ით დაშორებული ხაზი
- ნაკვეთის საზღვრიდან 10000000000000000000000მ-ით დაშორებული ხაზი
- ნაკვეთის საზღვრიდან 20000000000000000000000მ-ით დაშორებული ხაზი
- ნაკვეთის საზღვრიდან 30000000000000000000000მ-ით დაშორებული ხაზი
- ნაკვეთის საზღვრიდან 50000000000000000000000მ-ით დაშორებული ხაზი
- ნაკვეთის საზღვრიდან 100000000000000000000000მ-ით დაშორებული ხაზი
- ნაკვეთის საზღვრიდან 200000000000000000000000მ-ით დაშორებული ხაზი
- ნაკვეთის საზღვრიდან 300000000000000000000000მ-ით დაშორებული ხაზი
- ნაკვეთის საზღვრიდან 500000000000000000000000მ-ით დაშორებული ხაზი
- ნაკვეთის საზღვრიდან 1000000000000000000000000მ-ით დაშორებული ხაზი
- ნაკვეთის საზღვრიდან 2000000000000000000000000მ-ით დაშორებული ხაზი
- ნაკვეთის საზღვრიდან 3000000000000000000000000მ-ით დაშორებული ხაზი
- ნაკვეთის საზღვრიდან 5000000000000000000000000მ-ით დაშორებული ხაზი
- ნაკვეთის საზღვრიდან 10000000000000000000000000მ-ით დაშორებული ხაზი
- ნაკვეთის საზღვრიდან 20000000000000000000000000მ-ით დაშორებული ხაზი
- ნაკვეთის საზღვრიდან 30000000000000000000000000მ-ით დაშორებული ხაზი
- ნაკვეთის საზღვრიდან 50000000000000000000000000მ-ით დაშორებული ხაზი
- ნაკვეთის საზღვრიდან 100000000000000000000000000მ-ით დაშორებული ხაზი
- ნაკვეთის საზღვრიდან 200000000000000000000000000მ-ით დაშორებული ხაზი
- ნაკვეთის საზღვრიდან 300000000000000000000000000მ-ით დაშორებული ხაზი
- ნაკვეთის საზღვრიდან 500000000000000000000000000მ-ით დაშორებული ხაზი
- ნაკვეთის საზღვრიდან 1000000000000000000000000000მ-ით დაშორებული ხაზი
- ნაკვეთის საზღვრიდან 2000000000000000000000000000მ-ით დაშორებული ხაზი
- ნაკვეთის საზღვრიდან 3000000000000000000000000000მ-ით დაშორებული ხაზი
- ნაკვეთის საზღვრიდან 5000000000000000000000000000მ-ით დაშორებული ხაზი
- ნაკვეთის საზღვრიდან 10000000000000000000000000000მ-ით დაშორებული ხაზი
- ნაკვეთის საზღვრიდან 20000000000000000000000000000მ-ით დაშორებული ხაზი
- ნაკვეთის საზღვრიდან 30000000000000000000000000000მ-ით დაშორებული ხაზი
- ნაკვეთის საზღვრიდან 50000000000000000000000000000მ-ით დაშორებული ხაზი
- ნაკვეთის საზღვრიდან 100000000000000000000000000000მ-ით დაშორებული ხაზი
- ნაკვეთის საზღვრიდან 200000000000000000000000000000მ-ით დაშორებული ხაზი
- ნაკვეთის საზღვრიდან 300000000000000000000000000000მ-ით დაშორებული ხაზი
- ნაკვეთის საზღვრიდან 500000000000000000000000000000მ-ით დაშორებული ხაზი
- ნაკვეთის საზღვრიდან 1000000000000000000000000000000მ-ით დაშორებული ხაზი
- ნაკვეთის საზღვრიდან 2000000000000000000000000000000მ-ით დაშორებული ხაზი
- ნაკვეთის საზღვრიდან 3000000000000000000000000000000მ-ით დაშორებული ხაზი
- ნაკვეთის საზღვრიდან 5000000000000000000000000000000მ-ით დაშორებული ხაზი
- ნაკვეთის საზღვრიდან 10000000000000000000000000000000მ-ით დაშორებული ხაზი
- ნაკვეთის საზღვრიდან 20000000000000000000000000000000მ-ით დაშორებული ხაზი
- ნაკვეთის საზღვრიდან 30000000000000000000000000000000მ-ით დაშორებული ხაზი
- ნაკვეთის საზღვრიდან 50000000000000000000000000000000მ-ით დაშორებული ხაზი
- ნაკვეთის საზღვრიდან 100000000000000000000000000000000მ-ით დაშორებული ხაზი
- ნაკვეთის საზღვრიდან 200000000000000000000000000000000მ-ით დაშორებული ხაზი
- ნაკვეთის საზღვრიდან 300000000000000000000000000000000მ-ით დაშორებული ხაზი
- ნაკვეთის საზღვრიდან 500000000000000000000000000000000მ-ით დაშორებული ხაზი
- ნაკვეთის საზღვრიდან 1000000000000000000000000000000000მ-ით დაშორებული ხაზი
- ნაკვეთის საზღვრიდან 2000000000000000000000000000000000მ-ით დაშორებული ხაზი
- ნაკვეთის საზღვრიდან 3000000000000000000000000000000000მ-ით დაშორებული ხაზი
- ნაკვეთის საზღვრიდან 5000000000000000000000000000000000მ-ით დაშორებული ხაზი
- ნაკვეთის საზღვრიდან 10000000000000000000000000000000000მ-ით დაშორებული ხაზი
- ნაკვეთის საზღვრიდან 20000000000000000000000000000000000მ-ით დაშორებული ხაზი
- ნაკვეთის საზღვრიდან 30000000000000000000000000000000000მ-ით დაშორებული ხაზი
- ნაკვეთის საზღვრიდან 50000000000000000000000000000000000მ-ით დაშორებული ხაზი
- ნაკვეთის საზღვრიდან 100000000000000000000000000000000000მ-ით დაშორებული ხაზი
- ნაკვეთის საზღვრიდან 200000000000000000000000000000000000მ-ით დაშორებული ხაზი
- ნაკვეთის საზღვრიდან 300000000000000000000000000000000000მ-ით დაშორებული ხაზი
- ნაკვეთის საზღვრიდან 500000000000000000000000000000000000მ-ით დაშორებული ხაზი
- ნაკვეთის საზღვრიდან 1000000000000000000000000000000000000მ-ით დაშორებული ხაზი
- ნაკვეთის საზღვრიდან 2000000000000000000000000000000000000მ-ით დაშორებული ხაზი
- ნაკვეთის საზღვრიდან 3000000000000000000000000000000000000მ-ით დაშორებული ხაზი
- ნაკვეთის საზღვრიდან 5000000000000000000000000000000000000მ-ით დაშორებული ხაზი
- ნაკვეთის საზღვრიდან 10000000000000000000000000000000000000მ-ით დაშორებული ხაზი
- ნაკვეთის საზღვრიდან 20000000000000000000000000000000000000მ-ით დაშორებული ხაზი
- ნაკვეთის საზღვრიდან 30000000000000000000000000000000000000მ-ით დაშორებული ხაზი
- ნაკვეთის საზღვრიდან 50000000000000000000000000000000000000მ-ით დაშორებული ხაზი
- ნაკვეთის საზღვრიდან 100000000000000000000000000000000000000მ-ით დაშორებული ხაზი
- ნაკვეთის საზღვრიდან 200000000000000000000000000000000000000მ-ით დაშორებული ხაზი
- ნაკვეთის საზღვრიდან 300000000000000000000000000000000000000მ-ით დაშორებული ხაზი
- ნაკვეთის საზღვრიდან 500000000000000000000000000000000000000მ-ით დაშორებული ხაზი
- ნაკვეთის საზღვრიდან 1000000000000000000000000000000000000000მ-ით დაშორებული ხაზი
- ნაკვეთის საზღვრიდან 2000000000000000000000000000000000000000მ-ით დაშორებული ხაზი
- ნაკვეთის საზღვრიდან 3000000000000000000000000000000000000000მ-ით დაშორებული ხაზი
- ნაკვეთის საზღვრიდან 5000000000000000000000000000000000000000მ-ით დაშორებული ხაზი
- ნაკვეთის საზღვრიდან 10000000000000000000000000000000000000000მ-ით დაშორებული ხაზი
- ნაკვეთის საზღვრიდან 20000000000000000000000000000000000000000მ-ით დაშორებული ხაზი
- ნაკვეთის საზღვრიდან 30000000000000000000000000000000000000000მ-ით დაშორებული ხაზი
- ნაკვეთის საზღვრიდან 50000000000000000000000000000000000000000მ-ით დაშორებული ხაზი
- ნაკვეთის საზღვრიდან 100000000000000000000000000000000000000000მ-ით დაშორებული ხაზი
- ნაკვეთის საზღვრიდან 200000000000000000000000000000000000000000მ-ით დაშორებული ხაზი
- ნაკვეთის საზღვრიდან 300000000000000000000000000000000000000000მ-ით დაშორებული ხაზი
- ნაკვეთის საზღვრიდან 500000000000000000000000000000000000000000მ-ით დაშორებული ხაზი
- ნაკვეთის საზღვრიდან 1000000000000000000000000000000000000000000მ-ით დაშორებული ხაზი
- ნაკვეთის საზღვრიდან 2000000000000000000000000000000000000000000მ-ით დაშორებული ხაზი
- ნაკვეთის საზღვრიდან 3000000000000000000000000000000000000000000მ-ით დაშორებული ხაზი
- ნაკვეთის საზღვრიდან 5000000000000000000000000000000000000000000მ-ით დაშორებული ხაზი
- ნაკვეთის საზღვრიდან 10000000000000000000000000000000000000000000მ-ით დაშორებული ხაზი
- ნაკვეთის საზღვრიდან 20000000000000000000000000000000000000000000მ-ით დაშორებული ხაზი
- ნაკვეთის საზღვრიდან 30000000000000000000000000000000000000000000მ-ით დაშორებული ხაზი
- ნაკვეთის საზღვრიდან 50000000000000000000000000000000000000000000მ-ით დაშორებული ხაზი
- ნაკვეთის საზღვრიდან 100000000000000000000000000000000000000000000მ-ით დაშორებული ხაზი
- ნაკვეთის საზღვრიდან 200000000000000000000000000000000000000000000მ-ით დაშორებული ხაზი
- ნაკვეთის საზღვრიდან 300000000000000000000000000000000000000000000მ-ით დაშორებული ხაზი
- ნაკვეთის საზღვრიდან 500000000000000000000000000000000000000000000მ-ით დაშორებული ხაზი
- ნაკვეთის საზღვრიდან 1000000000000000000000000000000000000000000000მ-ით დაშორებული ხაზი
- ნაკვეთის საზღვრიდან 2000000000000000000000000000000000000000000000მ-ით დაშორებული ხაზი
- ნაკვეთის საზღვრიდან 3000000000000000000000000000000000000000000000მ-ით დაშორებული ხაზი
- ნაკვეთის საზღვრიდან 5000000000000000000000000000000000000000000000მ-ით დაშორებული ხაზი
- ნაკვეთის საზღვრიდან 10000000000000000000000000000000000000000000000მ-ით დაშორებული ხაზი
- ნაკვეთის საზღვრიდან 20000000000000000000000000000000000000000000000მ-ით დაშორებული ხაზი
- ნაკვეთის საზღვრიდან 30000000000000000000000000000000000000000000000მ-ით დაშორებული ხაზი
- ნაკვეთის საზღვრიდან 50000000000000000000000000000000000000000000000მ-ით დაშორებული ხაზი
- ნაკვეთის საზღვრიდან 100000000000000000000000000000000000000000000000მ-ით დაშორებული ხაზი
- ნაკვეთის საზღვრიდან 200000000000000000000000000000000000000000000000მ-ით დაშორებული ხაზი
- ნაკვეთის საზღვრიდან 300000000000000000000000000000000000000000000000მ-ით დაშორებული ხაზი
- ნაკვეთის საზღვრიდან 500000000000000000000000000000000000000000000000მ-ით დაშორებული ხაზი
- ნაკვეთის საზღვრიდან 1000000000000000000000000000000000000000000000000მ-ით დაშორებული ხაზი
- ნაკვეთის საზღვრიდან 2000000000000000000000000000000000000000000000000მ-ით დაშორებული ხაზი
- ნაკვეთის საზღვრიდან 3000000000000000000000000000000000000000000000000მ-ით დაშორებული ხაზი
- ნაკვეთის საზღვრიდან 5000000000000000000000000000000000000000000000000მ-ით დაშორებული ხაზი
- ნაკვეთის საზღვრიდან 10000000000000000000000000000000000000000000000000მ-ით დაშორებული ხაზი
- ნაკვეთის საზღვრიდან 20000000000000000000000000000000000000000000000000მ-ით დაშორებული ხაზი
- ნაკვეთის საზღვრიდან 30000000000000000000000000000000000000000000000000მ-ით დაშორებული ხაზი
- ნაკვეთის საზღვრიდან 50000000000000000000000000000000000000000000000000მ-ით დაშორებული ხაზი
- ნაკვეთის საზღვრიდან 100000000000000000000000000000000000000000000000000მ-ით დაშორებული ხაზი
- ნაკვეთის საზღვრიდან 200000000000000000000000000000000000000000000000000მ-ით დაშორებული ხაზი
- ნაკვეთის საზღვრიდან 300000000000000000000000000000000000000000000000000მ-ით დაშორებული ხაზი
- ნაკვეთის საზღვრიდან 500000000000000000000000000000000000000000000000000მ-ით დაშორებული ხაზი
- ნაკვეთის საზღვრიდან 1000000000000000000000000000000000000000000000000000მ-ით დაშორებული ხაზი
- ნაკვეთის საზღვრიდან 2000000000000000000000000000000000000000000000000000მ-ით დაშორებული ხაზი
- ნაკვეთის საზღვრიდან 3000000000000000000000000000000000000000000000000000მ-ით დაშორებული ხაზი
- ნაკვეთის საზღვრიდან 5000000000000000000000000000000000000000000000000000მ-ით დაშორებული ხაზი
- ნაკვეთის საზღვრიდან 10000000000000000000000000000000000000000000000000000მ-ით დაშორებული ხაზი
- ნაკვეთის საზღვრიდან 20000000000000000000000000000000000000000000000000000მ-ით დაშორებული ხაზი
- ნაკვეთის საზღვრიდან 30000000000000000000000000000000000000000000000000000მ-ით დაშორებული ხაზი
- ნაკვეთის საზღვრიდან 50000000000000000000000000000000000000000000000000000მ-ით დაშორებული ხაზი
- ნაკვეთის საზღვრიდან 100000000000000000000000000000000000000000000000000000მ-ით დაშორებული ხაზი
- ნაკვეთის საზღვრიდან 200000000000000000000000000000000000000000000000000000მ-ით დაშორებული ხაზი
- ნაკვეთის საზღვრიდან 300000000000000000000000000000000000000000000000000000მ-ით დაშორებული ხაზი
- ნაკვეთის საზღვრიდან 500000000000000000000000000000000000000000000000000000მ-ით დაშორებული ხაზი
- ნაკვეთის საზღვრიდან 1000000000000000000000000000000000000000000000000000000მ-ით დაშორებული ხაზი
- ნაკვეთის საზღვრიდან 2000000000000000000000000000000000000000000000000000000მ-ით დაშორებული ხაზი
- ნაკვეთის საზღვრიდან 3000000000000000000000000000000000000000000000000000000მ-ით დაშორებული ხაზი
- ნაკვეთის საზღვრიდან 5000000000000000000000000000000000000000000000000000000მ-ით დაშორებული ხაზი
- ნაკვეთის საზღვრიდან 10000000000000000000000000000000000000000000000000000000მ-ით დაშორებული ხაზი
- ნაკვეთის საზღვრიდან 20000000000000000000000000000000000000000000000000000000მ-ით დაშორებული ხაზი
- ნაკვეთის საზღვრიდან 30000000000000000000000000000000000000000000000000000000მ-ით დაშორებული ხაზი
- ნაკვეთის საზღვრიდან 50000000000000000000000000000000000000000000000000000000მ-ით დაშორებული ხაზი
- ნაკვეთის საზღვრიდან 100000000000000000000000000000000000000000000000000000000მ-ით დაშორებული ხაზი
- ნაკვეთის საზღვრიდან 200000000000000000000000000000000000000000000000000000000მ-ით დაშორებული ხაზი
- ნაკვეთის საზღვრიდან 300000000000000000000000000000000000000000000000000000000მ-ით დაშორებული ხაზი
- ნაკვეთის საზღვრიდან 500000000000000000000000000000000000000000000000000000000მ-ით დაშორებული ხაზი
- ნაკვეთის საზღვრიდან 1000000000000000000000000000000000000000000000000000000000მ-ით დაშორებული ხაზი
- ნაკვეთის საზღვრიდან 2000000000000000000000000000000000000000000000000000000000მ-ით დაშორებული ხაზი
- ნაკვეთის საზღვრიდან 3000000000000000000000000000000000000000000000000000000000მ-ით დაშორებული ხაზი
- ნაკვეთის საზღვრიდან 5000000000000000000000000000000000000000000000000000000000მ-ით დაშორებული ხაზი
- ნაკვეთის საზღვრიდან 10000000000000000000000000000000000000000000000000000000000მ-ით დაშორებული ხაზი
- ნაკვეთის საზღვრიდან 20000000000000000000000000000000000000000000000000000000000მ-ით დაშორებული ხაზი
- ნაკვეთის საზღვრიდან 30000000000000000000000000000000000000000000000000000000000მ-ით დაშორებული ხაზი
- ნაკვეთის საზღვრიდან 50000000000000000000000000000000000000000000000000000000000მ-ით დაშორებული ხაზი
- ნაკვეთის საზღვრიდან 100000000000000000000000000000000000000000000000000000000000მ-ით დაშორებული ხაზი
- ნაკვეთის საზღვრიდან 200000000000000000000000000000000000000000000000000000000000მ-ით დაშორებული ხაზი
- ნაკვეთის საზღვრიდან 300000000000000000000000000000000000000000000000000000000000მ-ით დაშორებული ხაზი
- ნაკვეთის საზღვრიდან 500000000000000000000000000000000000000000000000000000000000მ-ით დაშორებული ხაზი
- ნაკვეთის საზღვრიდან 1000000000000000000000000000000000000000000000000000000000000მ-ით დაშორებული ხაზი
- ნაკვეთის საზღვრიდან 2000000000000000000000000000000000000000000000000000000000000მ-ით დაშორებული ხაზი
- ნაკვეთის საზღვრიდან 3000000000000000000000000000000000000000000000000000000000000მ-ით დაშორებული ხაზი
- ნაკვეთის საზღვრიდან 5000000000000000000000000000000000000000000000000000000000000მ-ით დაშორებული ხაზი
- ნაკვეთის საზღვრიდან 10000000000000000000000000000000000000000000000000000000000000მ-ით დაშორებული ხაზი
- ნაკვეთის საზღვრიდან 20000000000000000000000000000000000000000000000000000000000000მ-ით დაშორებული ხაზი
- ნაკვეთის საზღვრიდან 30000000000000000000000000000000000000000000000000000000000000მ-ით დაშორებული ხაზი
- ნაკვეთის საზღვრიდან 50000000000000000000000000000000000000000000000000000000000000მ-ით დაშორებული ხაზი
- ნაკვეთის საზღვრიდან 100000000000000000000000000000000000000000000000000000000000000მ-ით დაშორებული ხაზი
- ნაკვეთის საზღვრიდან 200000000000000000000000000000000000000000000000000000000000000მ-ით დაშორებული ხაზი
- ნაკვეთის საზღვრიდან 300000000000000000000000000000000000000000000000000000000000000მ-ით დაშორებული ხაზი
- ნაკვეთის საზღვრიდან 500000000000000000000000000000000000000000000000000000000000000მ-ით დაშორებული ხაზი
- ნაკვეთის საზღვრიდან 1000000000000000000000000000000000000000000000000000000000000000მ-ით დაშორებული ხაზი
- ნაკვეთის საზღვრიდან 2000000000000000000000000000000000000000000000000000000000000000მ-ით დაშორებული ხაზი
- ნაკვეთის საზღვრიდან 3000000000000000000000000000000000000000000000000000000000000000მ-ით დაშორებული ხაზი
- ნაკვეთის საზღვრიდან 5000000000000000000000000000000000000000000000000000000000000000მ-ით დაშორებული ხაზი
- ნაკვეთის საზღვრიდან 10000000000000000000000000000000000000000000000000000000000000000მ-ით დაშორებული ხაზი
- ნაკვეთის საზღვრიდან 20000000000000000000000000000000000000000000000000000000000000000მ-ით დაშორებული ხაზი
- ნაკვეთის საზღვრიდან 30000000000000000000000000000000000000000000000000000000000000000მ-ით დაშორებული ხაზი
- ნაკვეთის საზღვრიდან 50000000000000000000000000000000000000000000000000000000000000000მ-ით დაშორებული ხაზი
- ნაკვეთის საზღვრიდან 100000000000000000000000000000000000000000000000000000000000000000მ-ით დაშორებული ხაზი
- ნაკვეთის საზღვრიდან 200000000000000000000000000000000000000000000000000000000000000000მ-ით დაშორებული ხაზი
- ნაკვეთის საზღვრიდან 300000000000000000000000000000000000000000000000000000000000000000მ-ით დაშორებული ხაზი
- ნაკვეთის საზღვრიდან 500000000000000000000000000000000000000000000000000000000000000000მ-ით დაშორებული ხაზი
- ნაკვეთის საზღვრიდან 1000000000000000000000000000000000000000000000000000000000000000000მ-ით დაშორებული ხაზი
- ნაკვეთის საზღვრიდან 2000000000000000000000000000000000000000000000000000000000000000000მ-ით დაშორებული ხაზი
- ნაკვეთის საზღვრიდან 3000000000000000000000000000000000000000000000000000000000000000000მ-ით დაშორებული ხაზი
- ნაკვეთის საზღვრიდან 5000000000000000000000000000000000000000000000000000000000000000000მ-ით დაშორებული ხაზი
- ნაკვეთის საზღვრიდან 10000000000000000000000000000000000000000000000000000000000000000000მ-ით დაშორებული ხაზი
- ნაკვეთის საზღვრიდან 20000000000000000000000000000000000000000000000000000000000000000000მ-ით დაშორებული ხაზი
- ნაკვეთის საზღვრიდან 30000000000000000000000000000000000000000000000000000000000000000000მ-ით დაშორებული ხაზი
- ნაკვეთის საზღვრიდან 50000000000000000000000000000000000000000000000000000000000000000000მ-ით დაშორებული ხაზი
- ნაკვეთის საზღვრიდან 100000000000000000000000000000000000000000000000000000000000000000000მ-ით დაშორებული ხაზი
- ნაკვეთის საზღვრიდან 200000000000000000000000000000000000000000000000000000000000000000000მ-ით დაშორებული ხაზი
- ნაკვეთის საზღვრიდან 300000000000000000000000000000000000000000000000000000000000000000000მ-ით დაშორებული ხაზი
- ნაკვეთის საზღვრიდან 500000000000000000000000000000000000000000000000000000000000000000000მ-ით დაშორებული ხაზი
- ნაკვეთის საზღვრიდან 1000000000000000000000000000000000000000000000000000000000000000000000მ-ით დაშორებული ხაზი
- ნაკვეთის საზღვრიდან 2000000000000000000000000000000000000000000000000000000000000000000000მ-ით დაშორებული ხაზი
- ნაკვეთის საზღვრიდან 3000000000000000000000000000000000000000000000000000000000000000000000მ-ით დაშორებული ხაზი
- ნაკვეთის საზღვრიდან 5000000000000000000000000000000000000000000000000000000000000000000000მ-ით დაშორებული ხაზი
- ნაკვეთის საზღვრიდან 10000000000000000000000000000000000000000000000000000000000000000000000მ-ით დაშორებული ხაზი
- ნაკვეთის საზღვრიდან 20000000000000000000000000000000000000000000000000000000000000000000000მ-ით დაშორებული ხაზი
- ნაკვეთის საზღვრიდან 30000000000000000000000000000000000000000000000000000000000000000000000მ-ით დაშორებული ხაზი
- ნაკვეთის საზღვრიდან 50000000000000000000000000000000000000000000000000000000000000000000000მ-ით დაშორებული ხაზი
- ნაკვეთის საზღვრიდან 100000000000000000000000000000000000000000000000000000000000000000000000მ-ით დაშორებული ხაზი
- ნაკვეთის საზღვრიდან 200000000000000000000000000000000000000000000000000000000000000000000000მ-ით დაშორებული ხაზი
- ნაკვეთის საზღვრიდან 300000000000000000000000000000000000000000000000000000000000000000000000მ-ით დაშორებული ხაზი
- ნაკვეთის საზღვრიდან 500000000000000000000000000000000000000000000000000000000000000000000000მ-ით დაშორებული ხაზი
- ნაკვეთის საზღვრიდან 1000000000000000000000000000000000000000000000000000000000000000000000000მ-ით დაშორებული ხაზი
- ნაკვეთის საზღვრიდან 2000000000000000000000000000000000000000000000000000000000000000000000000მ-ით დაშორებული ხაზი
- ნაკვეთის საზღვრიდან 3000000000000000000000000000000000000000000000000000000000000000000000000მ-ით დაშორებული ხაზი
- ნაკვეთის საზღვრიდან 5000000000000000000000000000000000000000000000000000000000000000000000000მ-ით დაშორებული ხაზი
- ნაკვეთის საზღვრიდან 10000000000000000000000000000000000000000000000000000000000000000000000000მ-ით დაშორებული ხაზი
- ნაკვეთის საზღვრიდან 20000000000000000000000000000000000000000000000000000000000000000000000000მ-ით დაშორებული ხაზი
- ნაკვეთის საზღვრიდან 30000000000000000000000000000000000000000000000000000000000000000000000000მ-ით დაშორებული ხაზი
- ნაკვეთის საზღვრიდან 50000000000000000000000000000000000000000000000000000000000000000000000000მ-ით დაშორებული ხაზი
- ნაკვეთის საზღვრიდან 100000000000000000000000000000000000000000000000000000000000000000000000000მ-ით დაშორებული ხაზი
- ნაკვეთის საზღვრიდან 200000000000000000000000000000000000000000000000000000000000000000000000000მ-ით დაშორებული ხაზი
- ნაკვეთის საზღვრიდან 300000000000000000000000000000000000000000000000000000000000000000000000000მ-ით დაშორებული ხაზი
- ნაკვეთის საზღვრიდან 500000000000000000000000000000000000000000000000000000000000000000000000000მ-ით დაშორებული ხაზი
- ნაკვეთის საზღვრიდან 1000000000000000000000000000000000000000000000000000000000000000000000000000მ-ით დაშორებული ხაზი
- ნაკვეთის საზღვრიდან 2000000000000000000000000000000000000000000000000000000000000000000000000000მ-ით დაშორებული ხაზი
- ნაკვეთის საზღვრიდან 3000000000000000000000000000000000000000000000000000000000000000000000000000მ-ით დაშორებული ხაზი
- ნაკვეთის საზღვრიდან 5000000000000000000000000000000000000000000000000000000000000000000000000000მ-ით დაშორებული ხაზი
- ნაკვეთის საზღვრიდან 10000000000000000000000000000000000000000000000000000000000000000000000000000მ-ით დაშორებული ხაზი
- ნაკვეთის საზღვრიდან 20000000000000000000000000000000000000000000000000000000000000000000000000000მ-ით დაშორებული ხაზი
- ნაკვეთის საზღვრიდან 30000000000000000000000000000000000000000000000000000000000000000000000000000მ-ით დაშორებული ხაზი
- ნაკვეთის საზღვრიდან 50000000000000000000000000000000000000000000000000000000000000000000000000000მ-ით დაშორებული ხაზი
- ნაკვეთის საზღვრიდან 100000000000000000000000000000000000000

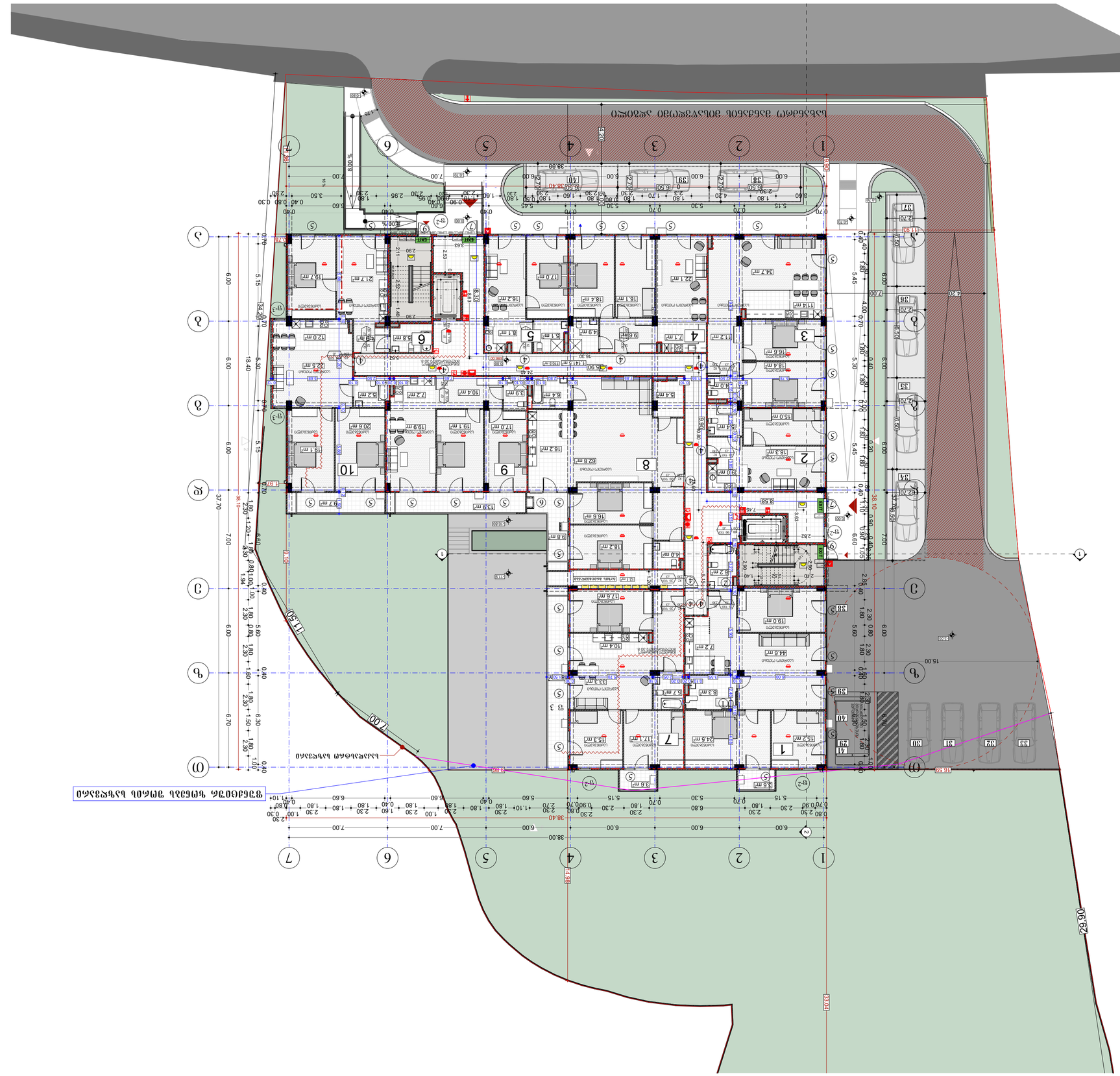
ტერიტორიის გეგმა
1
2
3
4
5
6
7
38.00
7.00
6.00
38.40
15.00
16.40
11.50
7.00
9.86
47.99
83.24
29.90
ა
ბ
გ
დ
ე
ვ
ზ
ეზოში ავტომობილების შესვლა-გამოსვლა
ეზოში ფეხით მოსიარულეთა შესვლა-გამოსვლა
ტროტუარი
ასაფრენი ბილიკი
ბეტონის ბორდიური
ასფალტის საფარი
ბეტონის საფარი
ბეტონის ფილა
ბეტონის ბალიშზე მოწყობილი ბეტონის ბორდიური

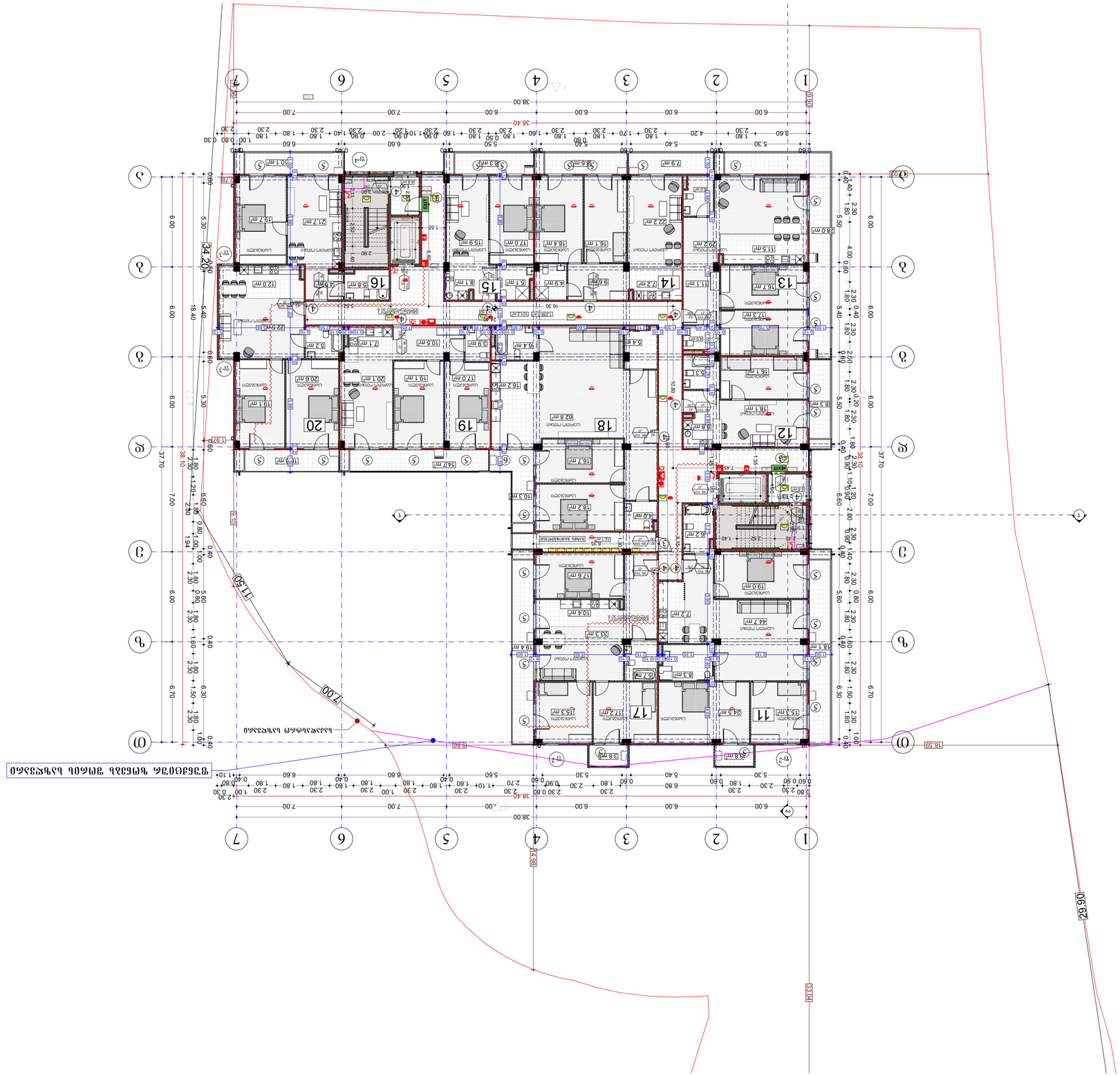
38.00
38.40
6.00
7.00
1
2
3
4
5
6
7
Ⴀ
Ⴁ
Ⴂ
Ⴃ
Ⴄ
Ⴅ
Ⴆ
12
13
14
15
16
17
18
19
20
11
EXIT
ელექტრო ენერგიის ელექტრული ქსელის ელექტრული ქსელის ელექტრული ქსელ

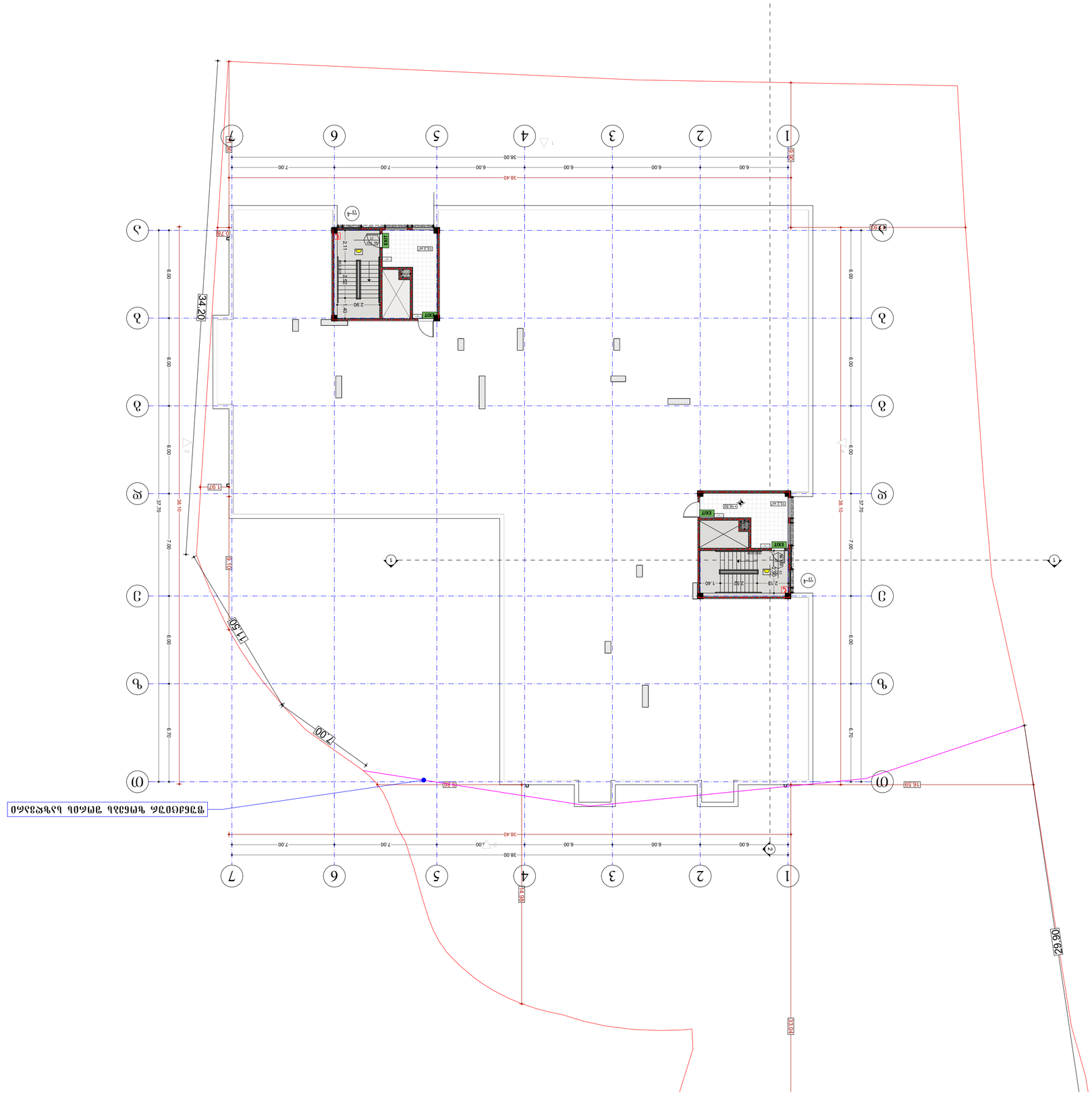
1
2
3
4
5
6
7
38.00
38.40
6.00
7.00
34.20
37.70
36.10
7.00
6.00
6.70
16.50
22.62
13.30
7.00
1.92
0.78
EXIT
2.90
2.11
2.50
1.40
2.18
2.50
1.40
13.3 m²
13.2 m²
+16.50
+13.30
+10.10
+7.10
+4.00
+0.00
ცენტრალური ბაზისური ნიშნული
0.00
ნაგებობის ფარგლები
ნაგებობის ნაწილი ნახევარ სართულზე
ნაგებობის ნაწილი ნახევარ სართულზე
ნაგებობის ნაწილი ნახევარ სართულზე

ჯვანძები და დეტალები



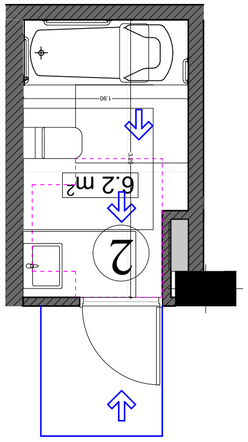

ტუალეტი 2

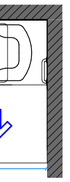

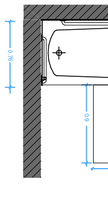

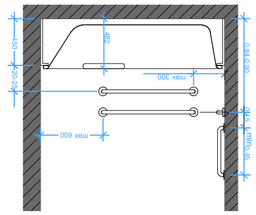

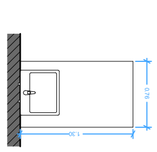

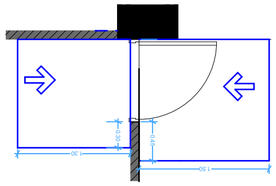

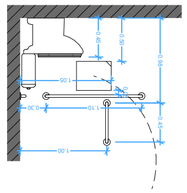

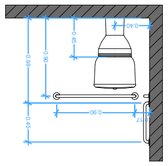

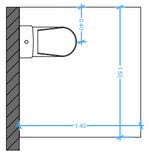

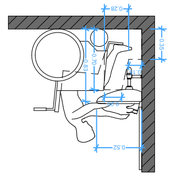

ტუალეტი 1

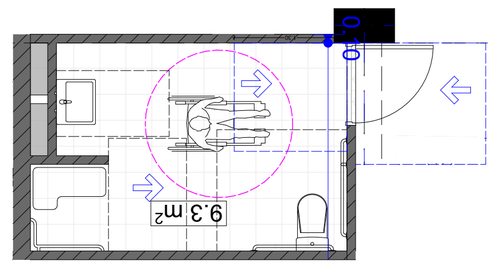

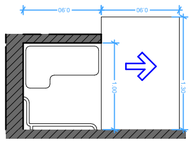

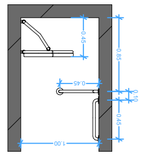

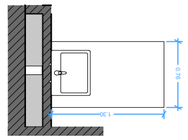

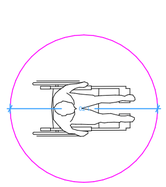

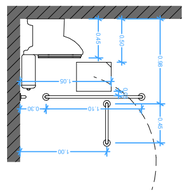

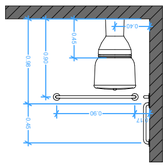

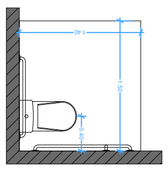

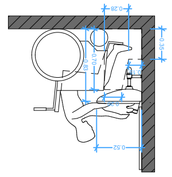

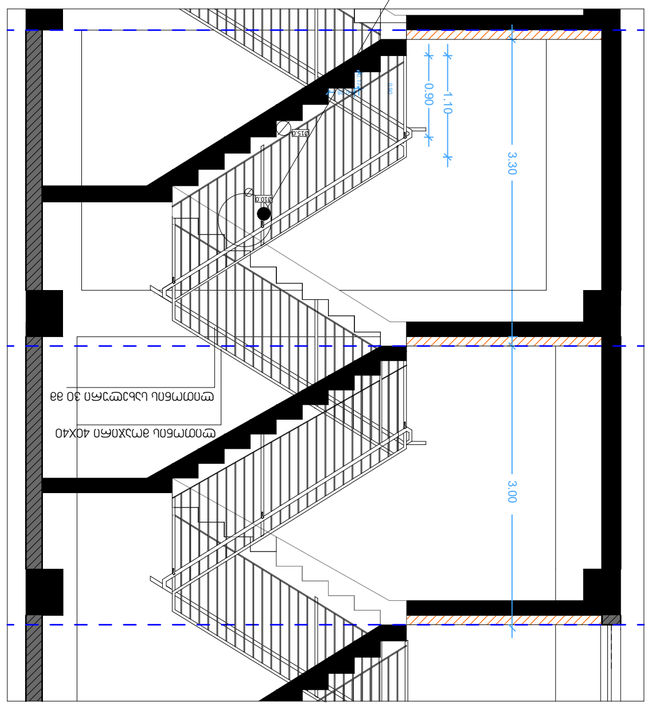
2.50
7.8 m²
1.40
0.30
1.30
0.30
1.39
1.90
2.46
3.10
2.15
0.30
0.30
0.30

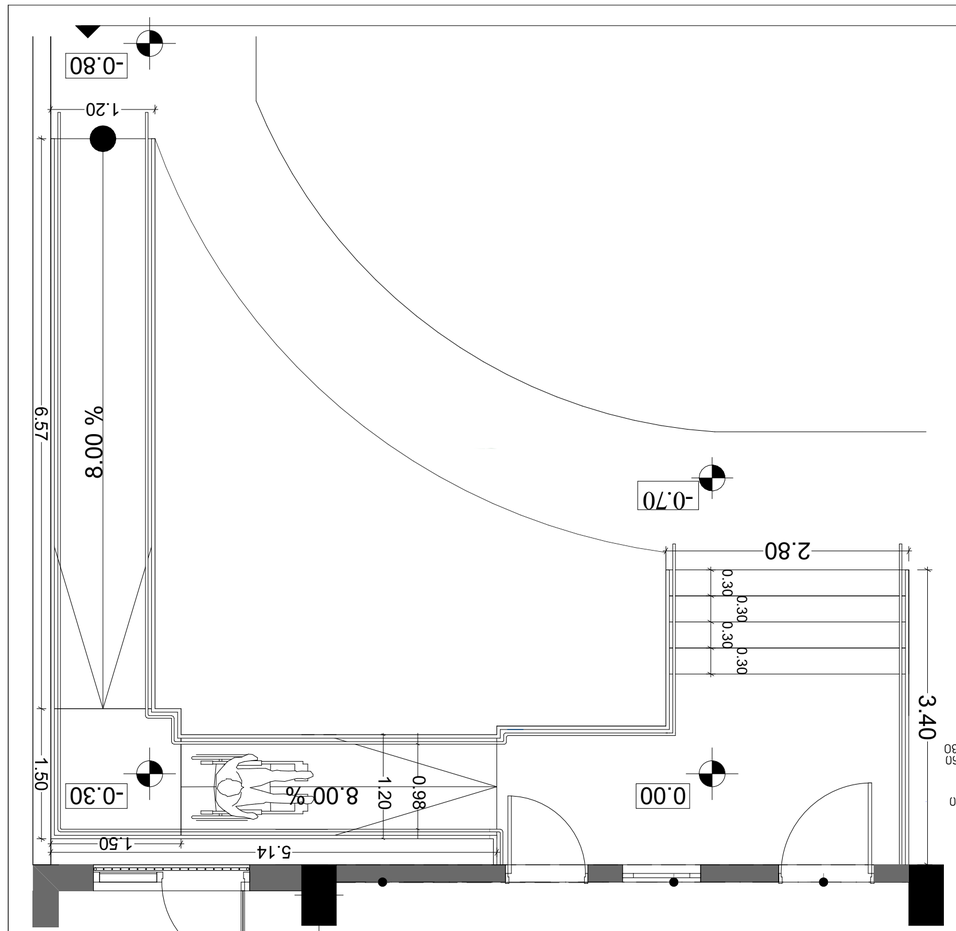

1

ПЛАН ЗАЛА

0.90
1.10
0.14
0.14
0.14
0.14
0.14
0.70
ø100 за
10X10 за
ст0пм6ль алюминиевый
40 X40 за
ст0пм6ль алюминиевый
40 X40 за
ст0пм6ль алюминиевый
40 X40

ბორდიურის პანდუსი

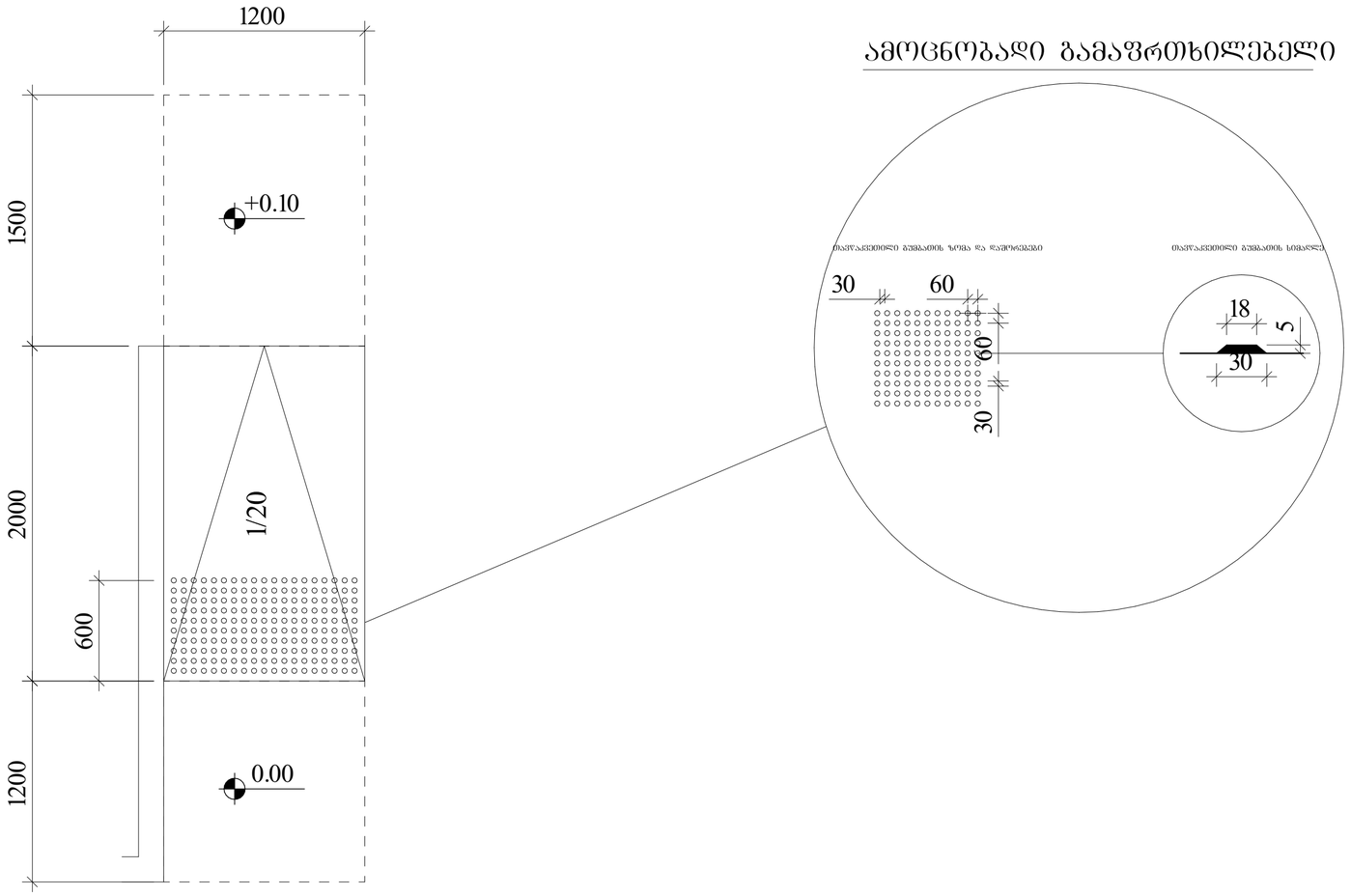

1:25

ამოცნობადი გამაფრთხილებელი

შენიშვნები:

პანდუსების დაბაქნების ზედაპირი იქნება მდგრადი, მყარი და არასრიალა.

- პანდუსების სახელურები არ იტრიალებს მათი ბუდეების საზღვრებში.
- სახელურები და ნებისმიერი კედელი ან მათ მომიჯნავედ მდებარე სხვა ზედაპირი არ შეიცავს ბასრ ან უხეშ ელემენტებს.
- შენობის გარეთ მდებარე პანდუსები ისე დაგეგმარდება, რომ სავალ ზედაპირზე წყალი არ დაგროვდება.
- პანდუსის და ბაქნების განივი კვეთის დახრა არ აღემატება 1/48-ს.

ამოცნობადი გამაფრთხილებლების ზედაპირები ვიზუალურად უნდა განსხვავდებოდეს მომიჯნავე ზედაპირებისგან და უნდა იყოს ღია ფერზე მუქი ან მუქ ფერზე ღია.

- გამაფრთხილებლებს უნდა ჰქონდეს თავჩაკვეთილი გუმბათის ფორმა და უნდა მეესაბამებოდეს შემდეგ მოთხოვნებს:
- თავჩაკვეთილი გუმბათები კვადრატული ბადის სახით უნდა იყოს დალაგებული.
- თავჩაკვეთილი გუმბათების ფუძის დიამეტრი უნდა იყოს, არაუმცირეს 23 მმ და, არაუმეტეს, 36 მმ, ხოლო წვეროს დიამეტრი ფუძი დიამეტრის, არაუმცირეს 50% და, არაუმეტეს, 65%.
- თავჩაკვეთილი გუმბათების სიმაღლე უნდა იყოს 5,0 მმ.
- თავჩაკვეთილი გუმბათების ცენტრიდან ცენტრამდე დაშორება უნდა იყოს, არაუმცირეს, 40 მმ და, არაუმეტეს, 60 მმ, ხოლო ფუძიდან ფუძემდე დაშორება, არაუმცირეს, 16,5 მმ დაფაზე ყველაზე ახლოს მდებარე გუმბათებს შორის გაზომვისას.
- თავჩაკვეთილი გუმბათები კვადრატული ბადის სახით უნდა იყოს დალაგებული.

შპს „ნიუ პოინტ“
საქართველო, თბილისი, მგალობლიშვილის ქუჩა #3,
I სართული ოფისი #2; ს/კ: 404883943

New Point

www.newpoint.ge info@newpoint.ge
tel / tel: +995 32 2945808; mob / cell phone: +995 557 704433;

Ltd "NewPoint"
office N2, floor N1, 3 mgaloblishvili str.
Tbilisi, Georgia ID: 404883943

შენიშვნები — notes

- ზომები მოცემულია სმ-ში
- ნებისმიერი ცხრილის მოწოდებისთვის დამატებითი მიერ
- მშენებლობის პროცესში ნებისმიერი ცვლილება შეთანხმებული უნდა იყოს პროექტის ავტორებთან

ეკონომიკურ-ტექნოლოგიური მაჩვენებლები — technical-econimic indicators

განმარტებები — explication

პროექტის დასახელება — project

მრავალფუნქციური საბავშვო-სათამაშო სივრცე პრომენადაზე

დამკვეთი — client

შპს "ს.ქ.პ." ს/კ 404513335

მისამართი — address

ქ.თბილისი, ქუჩა პრომენადის მასივი 3330 II, №11 ს/კ 01.18.06.011.163

position	name surname	signature
დირექტორი director	გიორგი ქირკიტაძე Giorgi Kirkitadze	
პროექტის ავტორი author	გვანცა ზაქარიაშვილი Gvantsa Zakariashvili	
არქიტექტორი architect		
არქიტექტორი architect		
კონსტრუქტორი constructor		

არქიტექტურული ნაწილი architecture

ნახაზი drawing	თარიღი date of issue	20.09.2021
	მასშტაბი scale	1:200
	სტადია stage	Project
	ფორმატი paper size	A2
	ფაილის სახელი file name	
	ფურცლები pages	

ფასადის ჭრილი 3
ფასადის ქვედა ნაწილის ჭრილი
ფასადის ქვედა ნაწილის ჭრილი
მ. 1:25

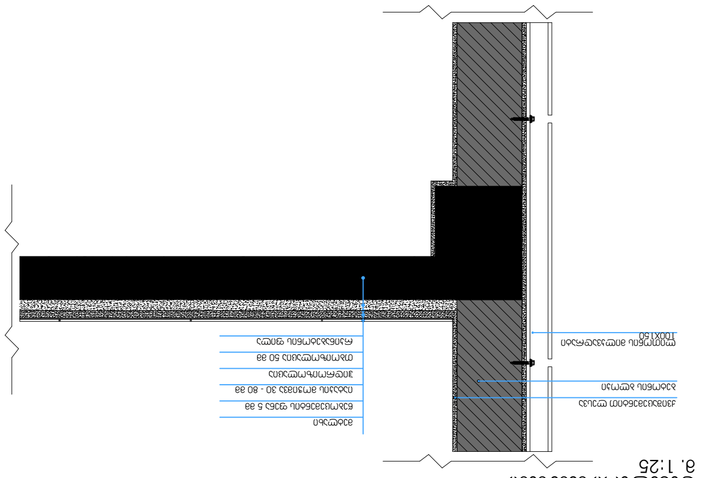

ფასადის ჭრილი 2
მ. 1:25

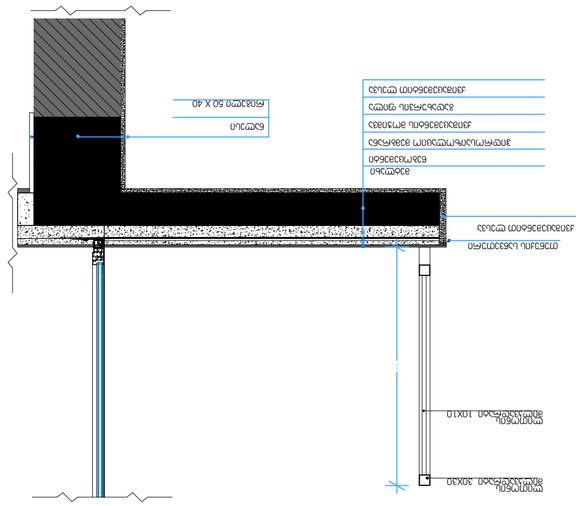
ფასადის ბეტონის კედელი 200X30
ფასადის ბეტონის კედელი 100X10
ასფალტის ბეტონის საფარი 50 მმ
ბეტონის ბალიში
ბეტონის ბალიში
ბეტონის ბალიში

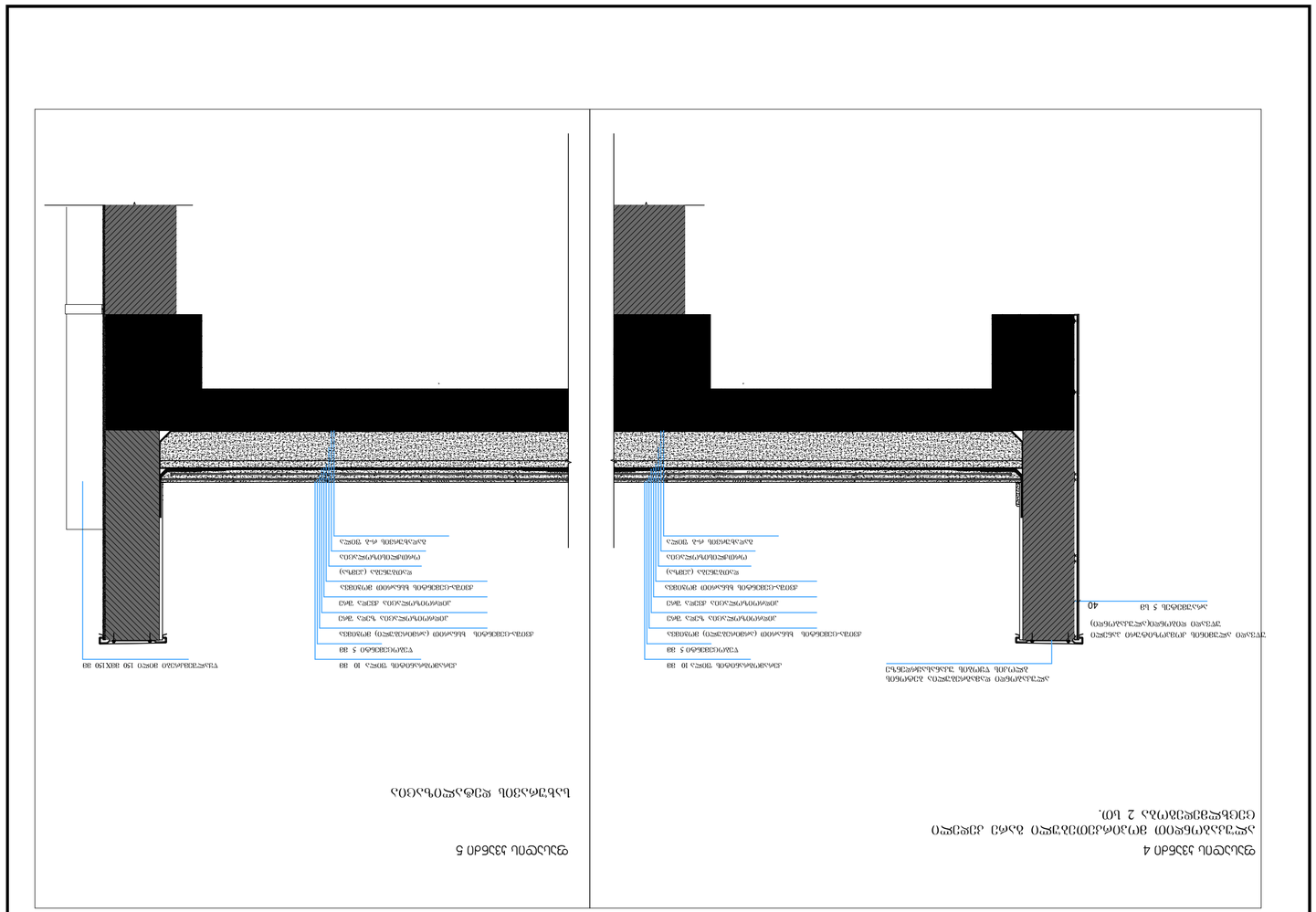
ფასადის ნაწილი 4
ასაწყობი ბეტონის მოპირკეთების ბლოკი ქვის ფაქტურით
(ვერტიკალური ნაკერის სისქე 2 სმ).
ფასადის ნაწილი 5
ბაზალტის ფილა ქვის ფაქტურით
ასაწყობი ბეტონის მოპირკეთების ბლოკი ქვის ფაქტურით
(ვერტიკალური ნაკერის სისქე 2 სმ).

ЗАО „ЯЛГ ЭЛЛЯБ"
вокзал пер., Тбилиси, индивидуальная шкала вл.2,
1 этаж (на оси в1, эл. 4568394)

New Point

www.newpoint.ge info@newpoint.ge
тел / факс +995 32 2345666, моб / cell phone: +995 577 754433,

Ltd "NewPoint"
office N2, floor N1, 3 mgaloblishvili str.
Tbilisi, Georgia. ID: 404853943

project	ЭЛЛЯБЯЛЭЛ
client	ЭЛЛЯБЯЛЭЛ
address	ЭЛЛЯБЯЛЭЛ
position	ЭЛЛЯБЯЛЭЛ
name surname	ЭЛЛЯБЯЛЭЛ
signature	ЭЛЛЯБЯЛЭЛ
director	ЭЛЛЯБЯЛЭЛ
author	ЭЛЛЯБЯЛЭЛ
architect	ЭЛЛЯБЯЛЭЛ
architect	ЭЛЛЯБЯЛЭЛ
constructor	ЭЛЛЯБЯЛЭЛ
architecture	ЭЛЛЯБЯЛЭЛ
drawing	ЭЛЛЯБЯЛЭЛ
date of issue	24.09.2022
scale	1:200
sheet	A2
file name	ЭЛЛЯБЯЛЭЛ
papers	ЭЛЛЯБЯЛЭЛ

notes

1. ЭЛЛЯБЯЛЭЛ ЯЛЭЛЯБЯЛЭ

ორმხრივი კავშირის გამოყენების წესები, ნიშანი უნდა გაიკრას თავშესაფრის ფართობებთან

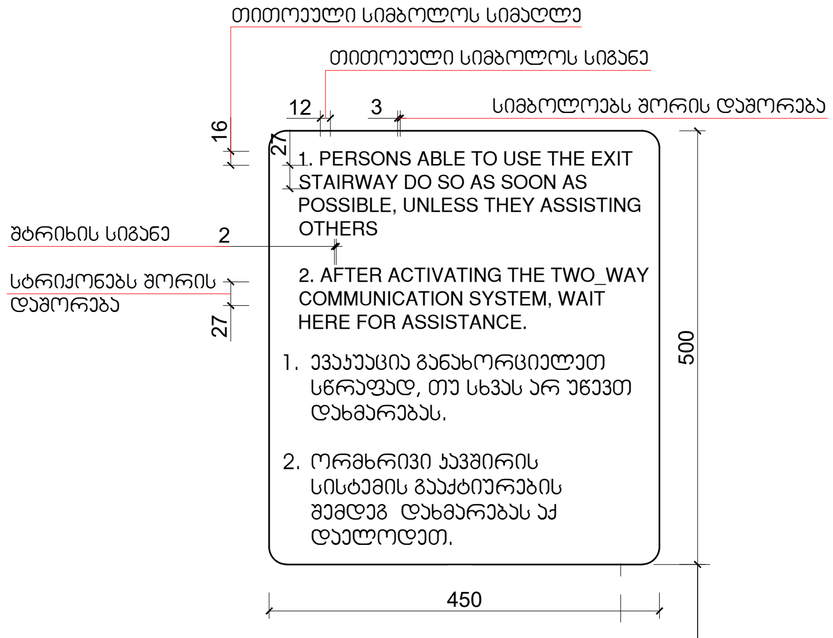

გზა-ჯიბის ამოსაცნობის ნიშანი, გზა-ჯიბის საზღვრებში, დერეფანში გამავალი კარის საჯეტის მომიჯნავედ

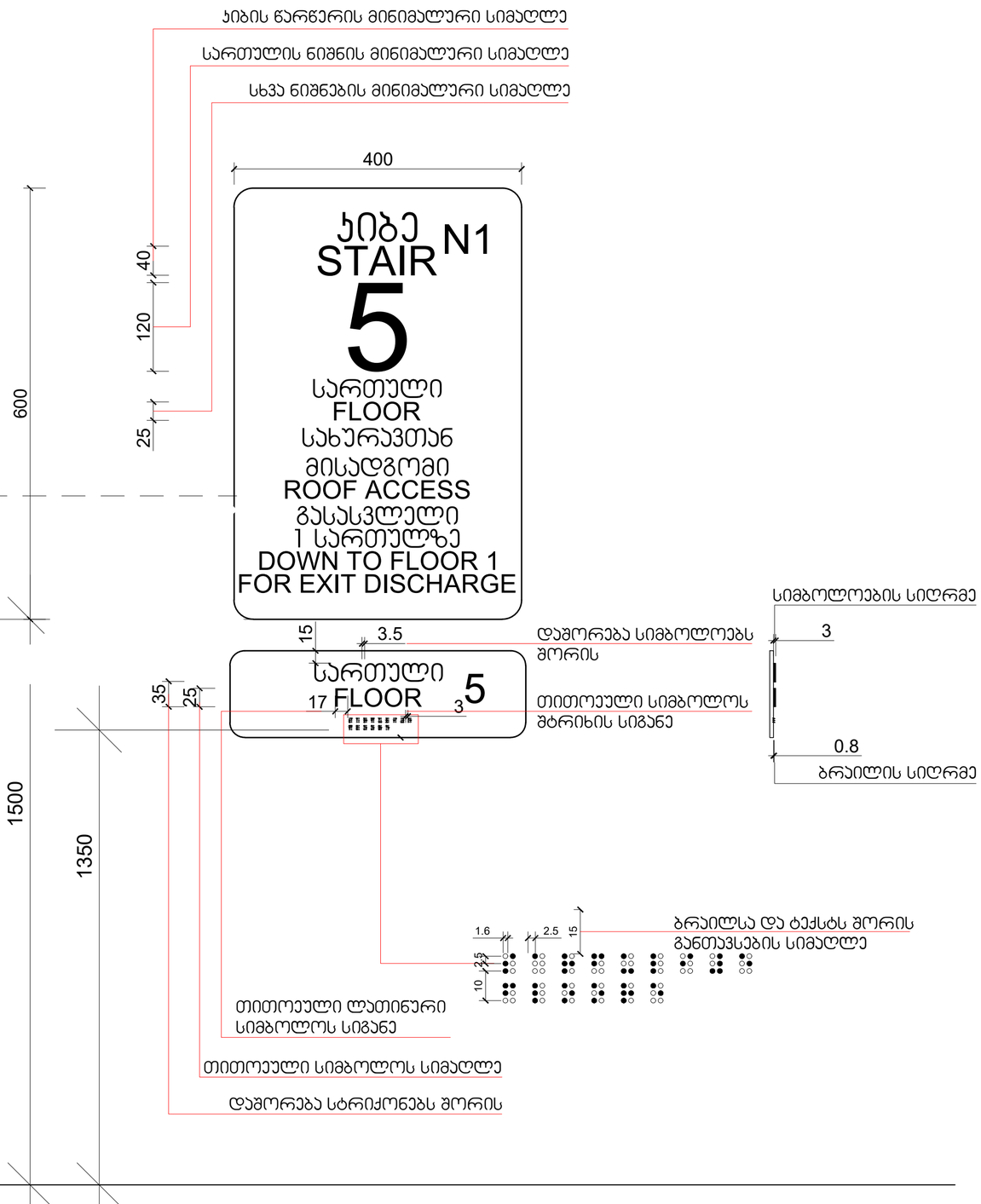

მასშტაბი: 1 : 5

შპს „ნიუ პოინტ"
საქართველო, თბილისი, მგალობლიშვილის ქუჩა #3,
I სართული ოფისი #2; ს/კ: 404883943
New Point
www.newpoint.ge info@newpoint.ge
tel / tel: +995 32 2945808; mob / cell phone: +995 557 704433;
Ltd "NewPoint"
office N2, floor N1, 3 mgaloblishvili str.
Tbilisi, Georgia ID: 404883943

შენიშვნები — notes

- ზომები მოცემულია სმ-ში
- ტერიტორიაზე არსებული მოწყობილობა დემონტაჟის მიენიჭოს
- მშენებლობის პროცესში წარმოებული ცვლილება შეთანხმებული უნდა იქნეს პროექტირებაზე

ტექნიკურ-ეკონომიკური მაჩვენებლები — technical-econimic indicators

განმარტებები — explication

პროექტის დასახელება — project
მრავალფუნქციური საბავშვო ბაღი ვარკეთილში

დამკვეთი — client
შპს "ზ.ტ.ბ." ს/კ 404513335

მისამართი — address
ქ.თბილისი, ქალაქ ვარკეთილის მასივი II, №11 ს/კ 01.18.06.011.163

position	name surname	signature
დირექტორი director	გიორგი პირქიტაძე Giorgi Kirkitadze	
პროექტის ავტორი author	გვანცა ზაქარიაშვილი Gvantsa Zakariashvili	
არქიტექტორი architect		
არქიტექტორი architect		
კონსტრუქტორი constructor		

არქიტექტურული ნაწილი architecture

ნახაზი drawing	თარიღი date of issue	20.09.2021
	მასშტაბი scale	1:200
	ეტაპი stage	Project
	ფორმატი paper size	A2
	ფაილის სახელი file name	
	ფურცელი pages	

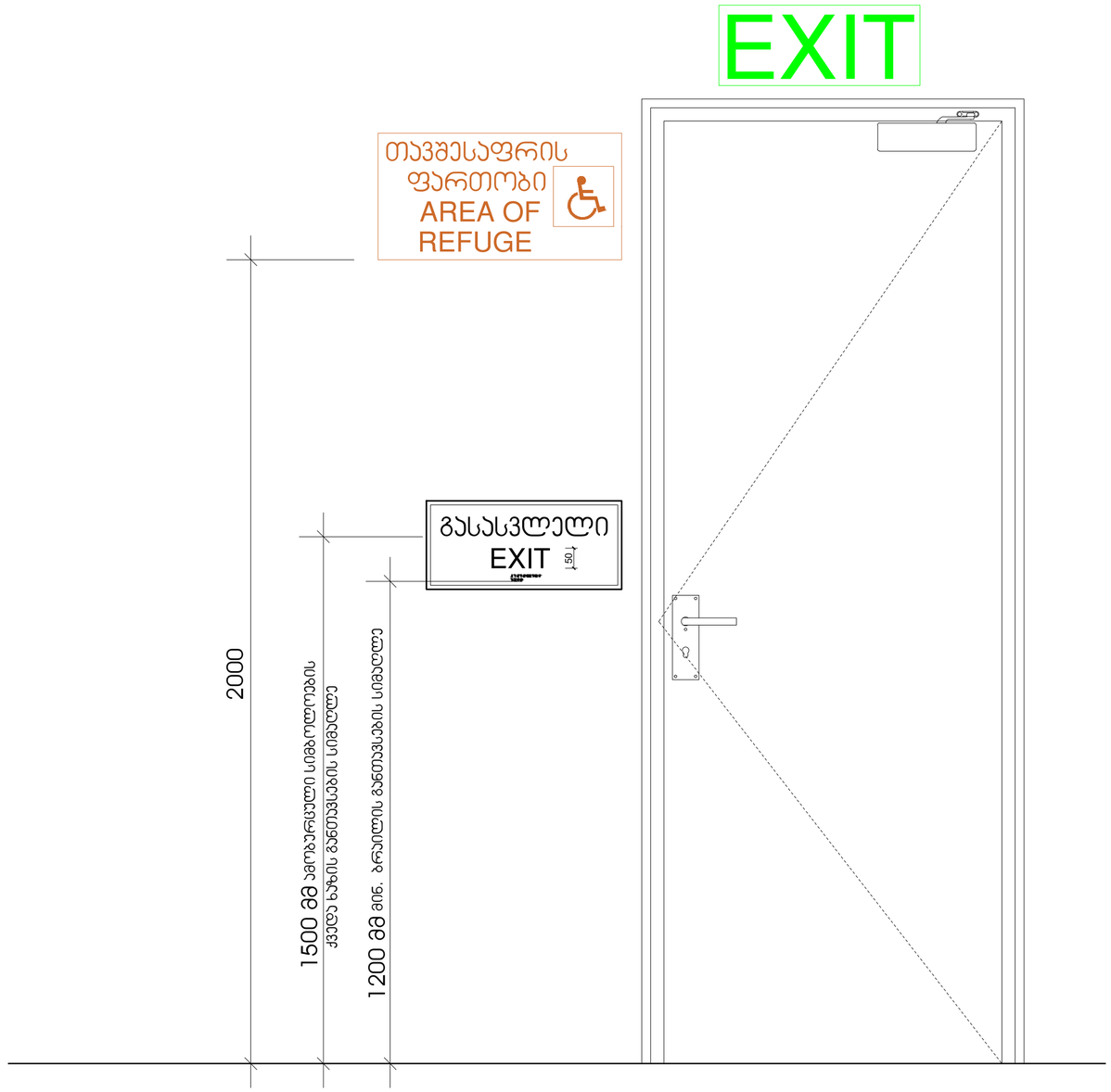

შპს „ნიუ პოინტ"
საქართველო, თბილისი, მგალობლიშვილის ქუჩა #3,
I სართული ოფისი #2; ს/კ: 404883943

www.newpoint.ge info@newpoint.ge
tel / tel: +995 32 2945808; mob / cell phone: +995 557 704433;

Ltd "NewPoint"
office N2, floor N1, 3 mgaloblishvili str.
Tbilisi, Georgia ID: 404883943

შენიშვნები
notes

- ჩაშენებული ელექტრონული სამ-ში
- ავარიული ელექტროენერგიის გათიშვისას ევაკუაციის მიერ
- მმდინარეობის პროექტის ნაწილობრივი ცვლილება მშენებლობის პროცესში ობიექტის ექსპლუატაციაში მიღებამდე

ტექნიკურ-ეკონომიკური მაჩვენებლები
technical-econimic indicators

განმარტებითი
explication

პროექტის დასახელება
project
მრავალწლიანი სამხარეო ცენტრი სახლი ბრძანება

დამკვეთი
client
შპს "ს.ო.ბ" ს/ნ 404513335

მისამართი
address
ქ.თბილისი, ქუჩა ბრძანება, მასივი II, №11 ს/ნ 01.18.06.011.163

პოზიცია position	სახელი გვარი name surname	ხელმოწერა signature
დირექტორი director	გიორგი ბერიაშვილი Giorgi Kirkiashvili	
პროექტის ავტორი author	გვანცა ზაქარიაშვილი Gvantsa Zakariashvili	
არქიტექტორი architect		
არქიტექტორი architect		
კონსტრუქტორი constructor		

არქიტექტურული ნაწილი
architecture

ნახატი drawing	თარიღი date of issue	20.09.2021
	მასშტაბი scale	
	სტადია stage	Project
	ფორმატი paper size	A2
	ფაილის სახელი file name	
	ფურცლები pages	

გასასვლელის განათებული ნიშანი

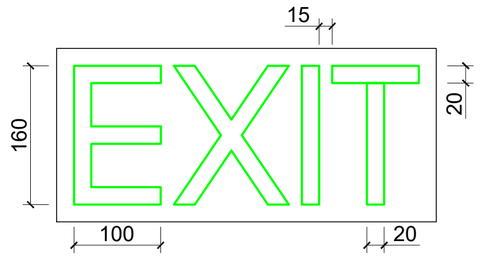

განათებული ნიშანი თავშესაფრის ფართობთან მიმავალ ჯართან

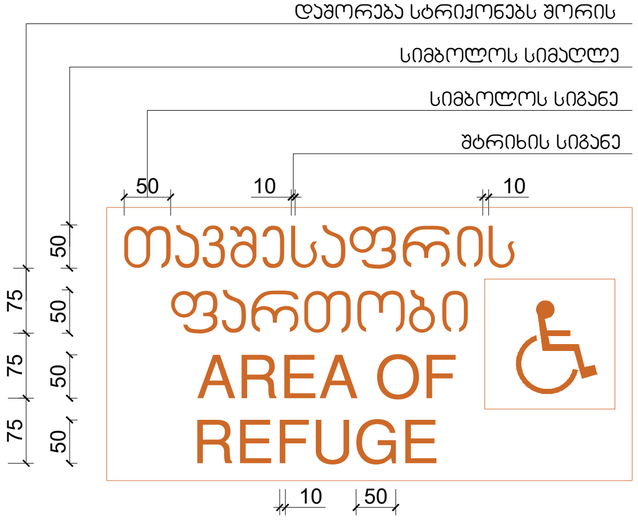

ნიშანი ამობურცული სიმბოლოებით და ბრაილით გზა-ჯიბის შესასვლელთან და გარეთ გამავალ ყველა ჯართან

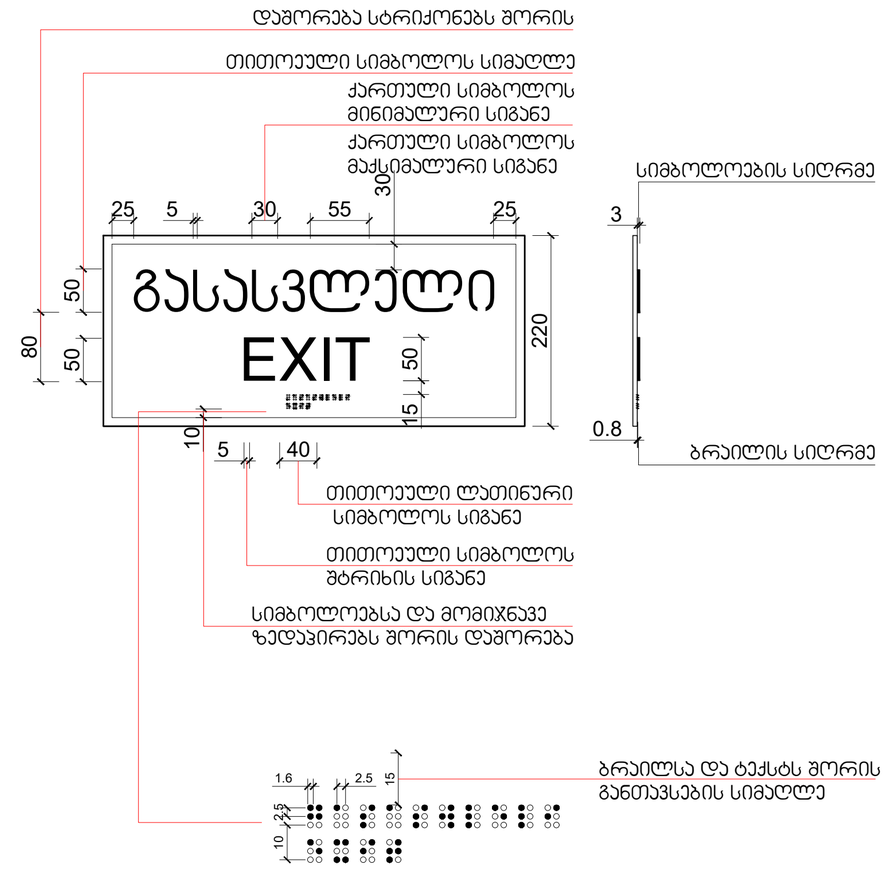

შპს „ნიუ პოინტ“
ვაჟა-ფშაველას გამზ. მგალობლიშვილის ფერმა N3.
ს/კ 404883943

New Point

www.newpoint.ge info@newpoint.ge
tel / tel: +995 32 2945808; mob / cell phone: +995 557 704433;

Ltd "NewPoint"
office N3, floor N1, 3 mgalobilishvili str.
Tbilisi, Georgia ID: 404883943

შენიშვნები — notes

- ზომები მოცემულია სმ-ში
- ტოლერანტობა, უზუსტობა მოთხოვნილია დამატებით მიერ
- მშენებლობის პროცესში ნებისმიერი ცვლილება შეთანხმებული უნდა იქნა არქიტექტორებთან

ტექნიკურ-ეკონომიკური მაჩვენებლები — technical-econimic indicators

განმარტებები — explication

პროექტის დასახელება — project

მრავალფუნქციური საბავშვო სახლი არხებში

დამკვეთი — client

შპს "შ.პ.ს" ს/ნ 404513335

მისამართი — address

ქ.თბილისი, ქედა არხების, მასივი II, №11 ს/ნ 01.18.06.011.163

პოზიცია position	სახელი გვარი name surname	ხელმოწერა signature
დირექტორი director	გიორგი ბირკაძე Giorgi Kirkitadze	
პროექტის ავტორი author	გვანცა ზაქარიაშვილი Gvantsa Zakariashvili	
არქიტექტორი architect		
არქიტექტორი architect		
კონსტრუქტორი constructor		

არქიტექტურული ნაწილი architecture

ნახატი drawing	თარიღი date of issue	20.09.2021
	მასშტაბი scale	
	სტადია stage	Project
	ფორმატი paper size	A2
	ფაილის სახელი file name	
	ფურცლები pages	

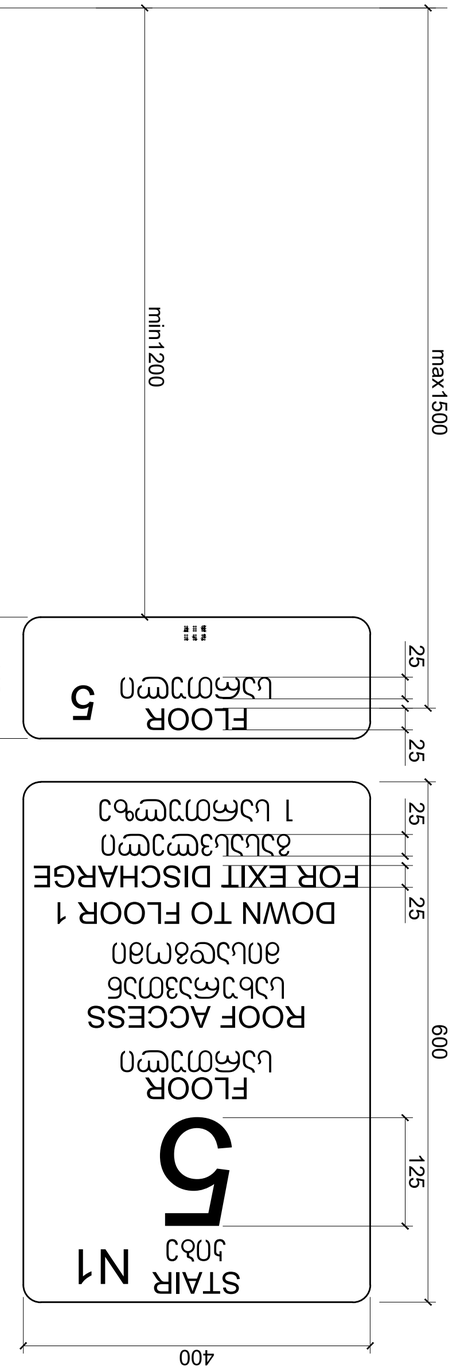

ნაგებობის ევაკუაციის გზის
გასასვლელის ნიშანი
ბაბა-სართულამდე



ნაგებობის გასასვლელის გზის
ინვალიდთა სავარძლის ნიშანი



ნაგებობის გასასვლელის გზის ინვალიდთა ავტომობილის
სადგომის ნიშანი



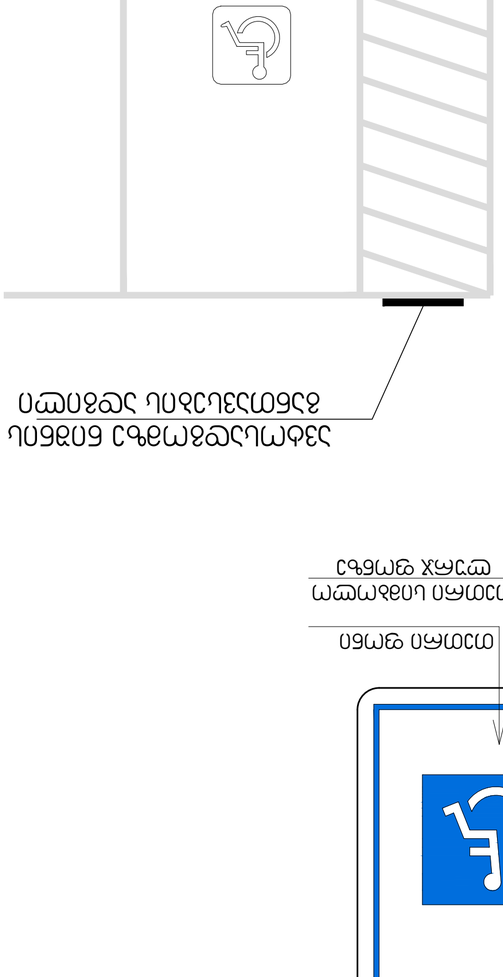

პროექტის დასახელება	project
მშენებლობის ადგილის მისამართი	ქ. თბილისი, ვაკის რაიონი, ზ. ჭიჭინაძის ქუჩა N11 (ს/კ 01.18.06.011.163
დამკვეთი	client
მისამართი	address

პოზიცია position	სახელი გვარი name surname	ხელმოწერა signature
დირექტორი director	ლიკა ჩიქოვანი Likuka Chikovani	
ავტორი author	ლევან ბაბუნაშვილი Levan Babunashvili	
არქიტექტორი architect	ირაკლი ზალარიშვილი Irakli Zalarishvili	
არქიტექტორი architect	Gvantsa Zakaraishvili	
კონსტრუქტორი constructor		

არქიტექტურა architecture	
ნახაზის დასახელება drawing	ნაგებობის გასასვლელის ნიშანი
გაცემის თარიღი date of issue	20.09.2021
მასშტაბი scale	1:200
სტადია stage	Project
ფორმატის ზომა paper size	A2
ფაილის სახელი file name	
ფურცლების რაოდენობა papers	

სასწრაფო სამედიცინო დახმარების საერთაშორისო სიმბოლო
(სიცოცხლის ვარსკვლავი) განთავსდება ლიფტის ჩარჩოს ორივე მხარეს

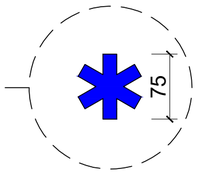

ნიშანი განთავსდება ლიფტის გამოსაძახებელ ღილაკთან



შპს „ნიუ პოინტ"
საქართველო, თბილისი, მგალობლიშვილის ქუჩა #3,
I სართული ოფისი #2; ს/კ: 404883943

New Point

www.newpoint.ge info@newpoint.ge
tel / tel: +995 32 2945808; mob / cell phone: +995 557 704433;

Ltd "NewPoint"
office N2, floor N1, 3 mgaloblishvili str.
Tbilisi, Georgia ID: 404883943

შენიშვნები — notes

- ზომები მოცემულია სმ-ში
- ტერმინალური ეზოშიდანი მოწოდებული ტექნიკური მიერ
- მშენებლობის პროექტში ნებისმიერი ცვლილება შეთანხმებული უნდა იქნეს პროექტირებამდე

ტექნიკურ-ეკონომიკური მაჩვენებლები — technical-econimic indicators

განმარტებითი — explication

პროექტის დასახელება — project

მრავალფუნქციური საცხოვრებელი სახლი ორწნისში

დამკვეთი — client

შპს "შ.პ.ს" ს/ნ 404513335

მისამართი — address

ქ.თბილისი, ქობა ორწნისის მესახლეთი II, №11 ს/ნ 01.18.06.011.163

თანამდებობა position	სახელი გვარი name surname	ხელმოწერა signature
დირექტორი director	გიორგი ქირკიტაძე Giorgi Kirkitadze	
ავტორი author	გვანცა ზაქარიაშვილი Gvantsa Zakariashvili	
არქიტექტორი architect		
არქიტექტორი architect		
კონსტრუქტორი constructor		

არქიტექტურული ნაწილი
architecture

ნახაზი drawing	თარიღი date of issue	20.09.2021
	მასშტაბი scale	1:200
	სტადია stage	Project
	ფორმატი paper size	A2
	ფაილის სახელი file name	
	ფურცლები pages	

შპს „NewPoint"
ლტოლვილთა ქ. 3, ოფისი N2.
თბილისი, საქართველო. 0144339443

შენიშვნები notes

- ტერმინი ფორმატორი ცა-ბი
- ფორმატორი ფორმატორი ფორმატორი